



PRÉFET DE L'ISÈRE

Direction Départementale des Territoires

Service Environnement

ARRETE PREFECTORAL N° 2012037-0014

portant correction d'erreurs matérielles dans l'arrêté préfectoral n° 2012027-0036 du 27 janvier 2012 relatif à la délimitation de la zone de protection de l'aire d'alimentation du captage d'eau potable des Chirouzes du Syndicat Intercommunal d'Eau Potable, d'Irrigation et d'Assainissement (S.I.E.P.I.A.) sur la commune de Saint-Romans

LE PREFET DE L'ISERE
Officier de la Légion d'Honneur
Officier de l'Ordre National du Mérite

Vu la directive 2000/60/CE du Parlement européen et du conseil du 23 octobre 2000 établissant un cadre pour une politique communautaire dans le domaine de l'eau ;

Vu la directive 2006/118 du 12 décembre 2006 sur la protection des eaux souterraines contre la pollution et la détérioration ;

Vu le code de l'environnement et notamment son article L211-3 ;

Vu le code de la santé publique et notamment son article R1321-7 ;

Vu l'arrêté du 11 janvier 2007 du ministère de la santé et de la solidarité, relatif aux limites et références de qualité des eaux brutes et des eaux destinées à la consommation humaine ;

Vu le Schéma Directeur d'Aménagement et de Gestion des Eaux (SDAGE) du bassin Rhône-Méditerranée, approuvé le 20 novembre 2009 par le Préfet coordonnateur de bassin, notamment la disposition 5E-02 ;

Vu le décret n°2007-882 du 14 mai 2007 relatif à certaines zones soumises à contraintes environnementales, codifié aux articles R114-1 à R114-10 du code rural ;

Vu l'arrêté préfectoral n°2009-05626 du 29 juin 2009 relatif au quatrième programme d'action à mettre en œuvre dans les zones vulnérables du département de l'ISERE en vue de la protection des eaux contre la pollution par les nitrates d'origine agricole ;

Vu les circulaires DE/DGS du 18 octobre 2007 et du 28 février 2008 relatives à l'identification et à la protection des captages prioritaires ;

Vu la circulaire interministérielle DGFAR/SDER/C2008-5030 DE/SDMAGE/BPREA/2008-n°14 DGS/SDEA/2008 du 30 mai 2008 relative à la mise en application du décret n°2007-882 du 14 mai 2007 relatif à certaines zones soumises à contraintes environnementales ;

Vu l'arrêté préfectoral n° 2010 365-0001 du 31 décembre 2010 portant dérogation aux limites de qualité des eaux destinées à la consommation humaine pour le réseau d'eau alimentant les communes de Saint-Romans et Saint-Just de Claix ;

Vu les avis émis les 27 juillet et 7 décembre 2011 par la chambre d'agriculture de l'Isère ;

Vu l'avis émis par le Conseil Départemental de l'Environnement, des Risques Sanitaires et Technologiques de l'Isère dans sa séance du 19 janvier 2012 ;

Considérant qu'il est nécessaire de préserver les masses d'eau souterraines nécessaires à l'alimentation en eau potable des populations ;

Considérant que le captage des Chirouzes figure dans la liste nationale, issue des travaux du Grenelle de l'Environnement, des 507 captages les plus menacés par les pollutions diffuses et dans celle des captages prioritaires définis par le SDAGE au titre de l'article 21 de la loi n°2006-1772 du 30 décembre 2006 sur l'eau et les milieux aquatiques ;

Considérant en conséquence qu'il est nécessaire de définir l'aire d'alimentation et la zone de protection du captage des Chirouzes ;

Considérant qu'il est nécessaire de rectifier les erreurs matérielles relatives à la délimitation de la zone de protection du captage intervenue dans l'arrêté préfectoral n° 2012027-0036 du 27 janvier 2012 ;

Sur proposition du Directeur Départemental des Territoires de l'Isère ;

ARRETE

Article 1^{er} – OBJET

Les annexes 1 et 2 de l'arrêté précité sont remplacées par les annexes jointes au présent arrêté.

Article 2 – CARACTERISTIQUES ET LOCALISATION DU CAPTAGE

Les autres stipulations de l'arrêté restent en vigueur.

Article 3 – DELAIS ET VOIES DE RECOURS

Le présent arrêté peut être déféré au tribunal administratif de Grenoble dans un délai de 2 mois à compter de sa publication.

Article 4 – EXECUTION ET PUBLICATION

M. le Secrétaire Général de la Préfecture, M. le Directeur Départemental des Territoires, M. le Président du Syndicat Intercommunal d'Eau Potable, d'Irrigation et d'Assainissement (S.I.E.P.I.A.) et M. le Maire de Saint-Romans sont chargés, chacun en ce qui le concerne, de l'exécution du présent arrêté, qui sera inséré au recueil des actes administratifs de la préfecture du département et transmis pour affichage à la commune concernée par les périmètres.

Une copie sera adressée à :

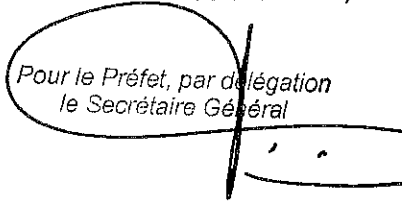
M. le Directeur Départemental de la Protection des Populations,

M. le Délégué territorial départemental de l'Agence Régionale de Santé,

M. le Commandant du groupement de gendarmerie,
M. le Directeur Régional de l'Environnement, de l'Aménagement et du Logement,
M. le Président de la chambre d'agriculture de l'Isère,
M. le Chef du service départemental de l'Office National de l'Eau et des Milieux Aquatiques,
M. le Directeur de l'Agence de l'eau Rhône-Méditerranée et Corse.

A Grenoble, le 06 FEV. 2012

*Pour le Préfet, par délégation
le Secrétaire Général*



Frédéric PERISSAT

Annexes jointes à l'arrêté préfectoral

1. carte du périmètre de la zone de protection
2. carte détaillée de la zone de protection



PREFET DE L'ISERE




Département de l'Isère Captage des Chirouzes

Commune de Saint-Romans


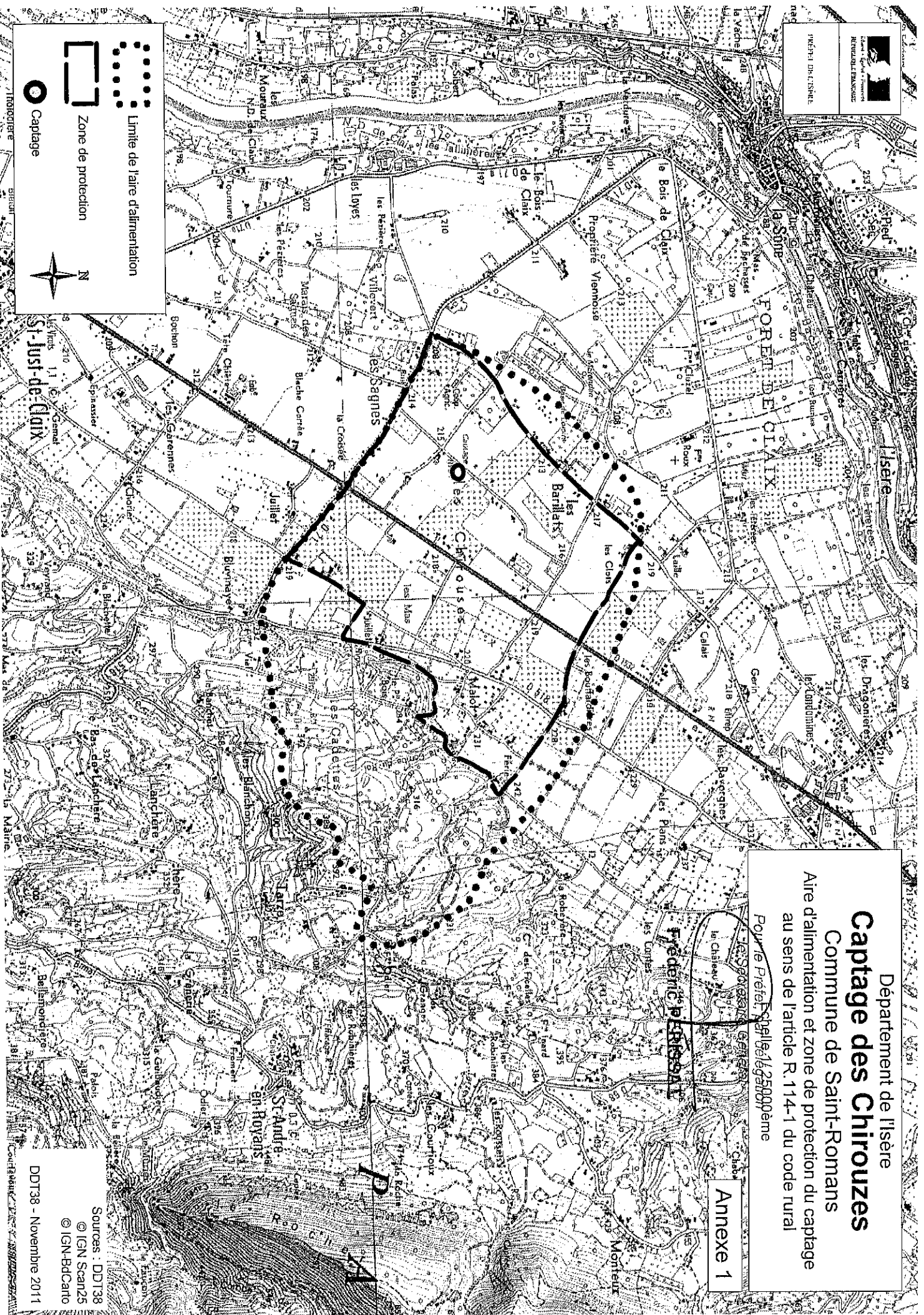
Aire d'alimentation et zone de protection du captage
au sens de l'article R. 114-1 du code rural

Pour le Préfet, *Shelle*, 125000ème

Annexe 1

 Limite de l'aire d'alimentation
 Zone de protection
 Captage

N

Département de l'Isère
Capitage des Chirouzes
 Commune de Saint-Romans
 Zone de protection du capitage
 au sens de l'article R112-4 du code rural
 Préfet Frédéric HEMSSAT
 le Secrétaire Général
 Echelle 1:12500ème

Annexe 2

