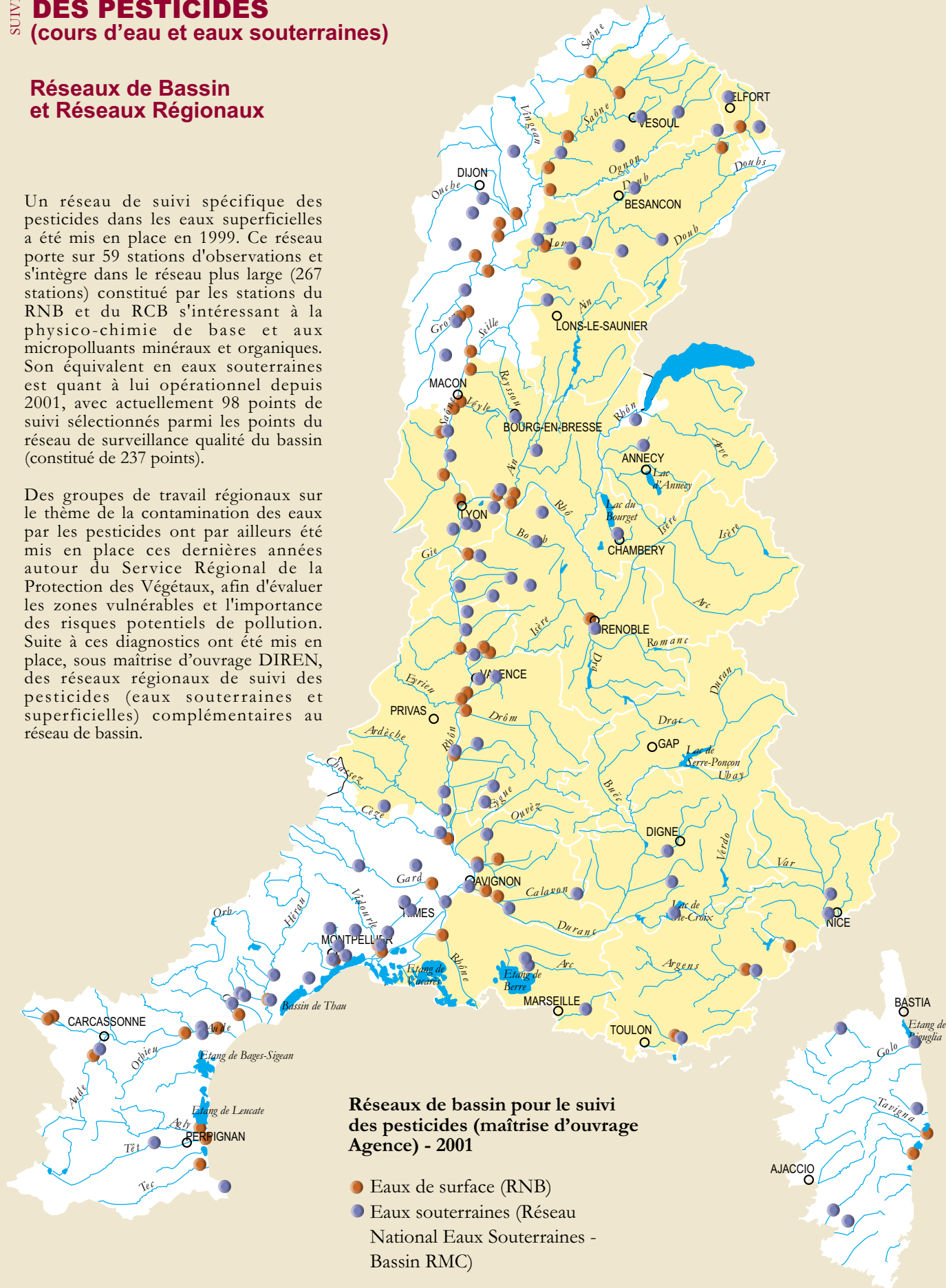


SURVEILLANCE DES PESTICIDES (cours d'eau et eaux souterraines)

Réseaux de Bassin et Réseaux Régionaux

Un réseau de suivi spécifique des pesticides dans les eaux superficielles a été mis en place en 1999. Ce réseau porte sur 59 stations d'observations et s'intègre dans le réseau plus large (267 stations) constitué par les stations du RNB et du RCB s'intéressant à la physico-chimie de base et aux micropolluants minéraux et organiques. Son équivalent en eaux souterraines est quant à lui opérationnel depuis 2001, avec actuellement 98 points de suivi sélectionnés parmi les points du réseau de surveillance qualité du bassin (constitué de 237 points).

Des groupes de travail régionaux sur le thème de la contamination des eaux par les pesticides ont par ailleurs été mis en place ces dernières années autour du Service Régional de la Protection des Végétaux, afin d'évaluer les zones vulnérables et l'importance des risques potentiels de pollution. Suite à ces diagnostics ont été mis en place, sous maîtrise d'ouvrage DIREN, des réseaux régionaux de suivi des pesticides (eaux souterraines et superficielles) complémentaires au réseau de bassin.



Réseaux de bassin pour le suivi des pesticides (maîtrise d'ouvrage Agence) - 2001

- Eaux de surface (RNB)
- Eaux souterraines (Réseau National Eaux Souterraines - Bassin RMC)

Réseaux régionaux existants pour le suivi des pesticides (maîtrise d'ouvrage DIREN)

■ Régions concernées

indicateur de réponse

15 • DISPOSITIFS DE SUIVI

ORIENTATIONS FONDAMENTALES

Renforcer le politique de connaissance et de suivi des milieux et des usages

Garantir une qualité d'eau à la hauteur des exigences des usages

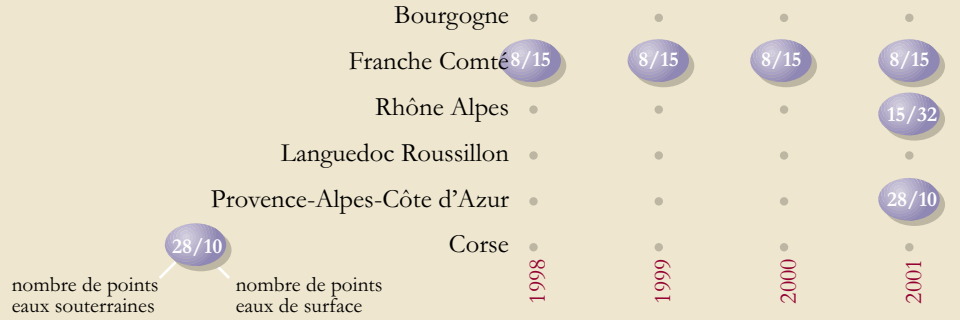
Réaffirmer l'importance stratégique et la fragilité des eaux souterraines

Conforter les réseaux de surveillance de base

Développer les réseaux complémentaires portés par les gestionnaires locaux

OBJECTIFS DU SDAGE

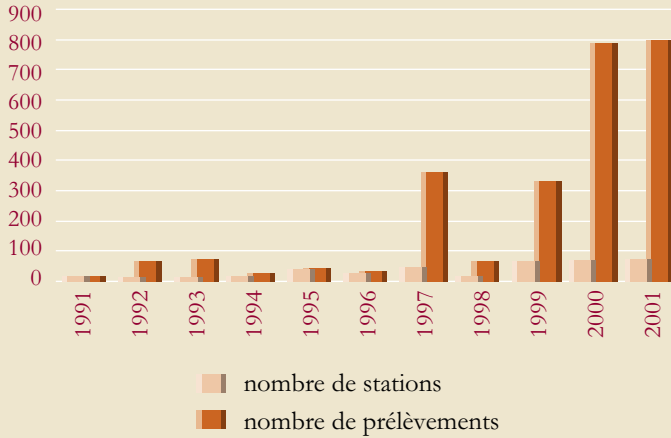
Réseaux complémentaires (eaux de surface et eaux souterraines)



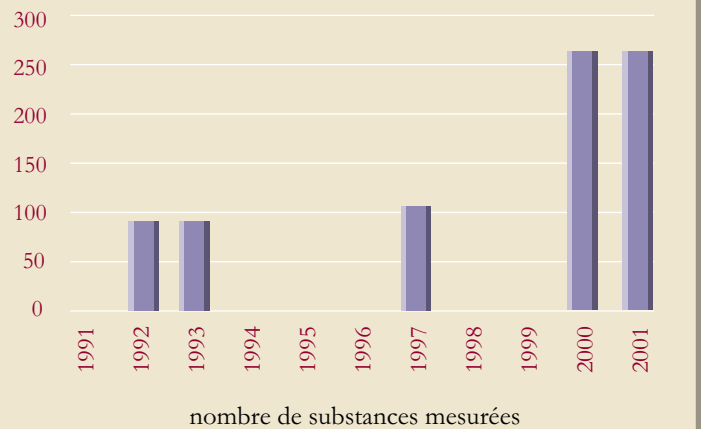
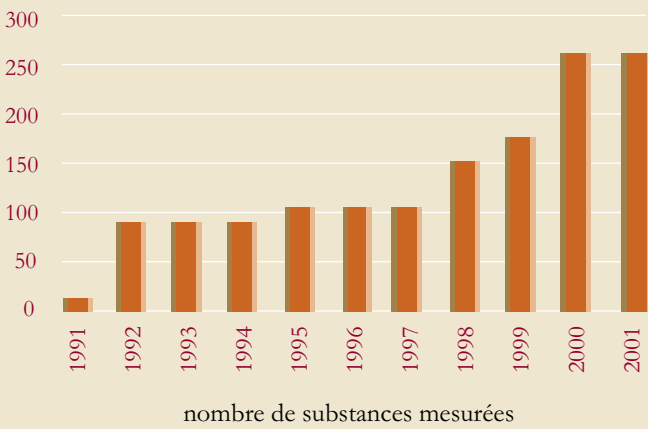
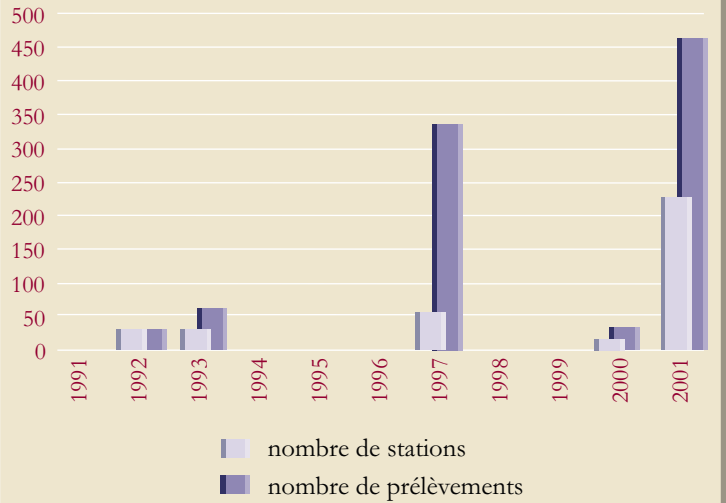
SUIVI 11b

EFFORT DE MESURES DES PESTICIDES (cours d'eau et eaux souterraines)

Réseau de Bassin - Eaux de surface



Réseau de Bassin - Eaux souterraines



indicateur de réponse