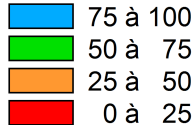


Bassin Rhône-Méditerranée

Remplissage des retenues d'eau fin mai 2014

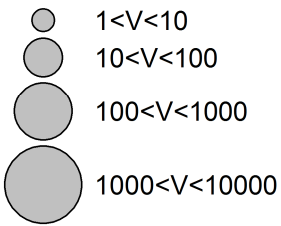
Remplissage des barrages

Taux de remplissage en %

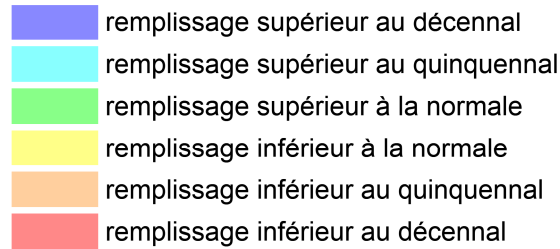


Capacité

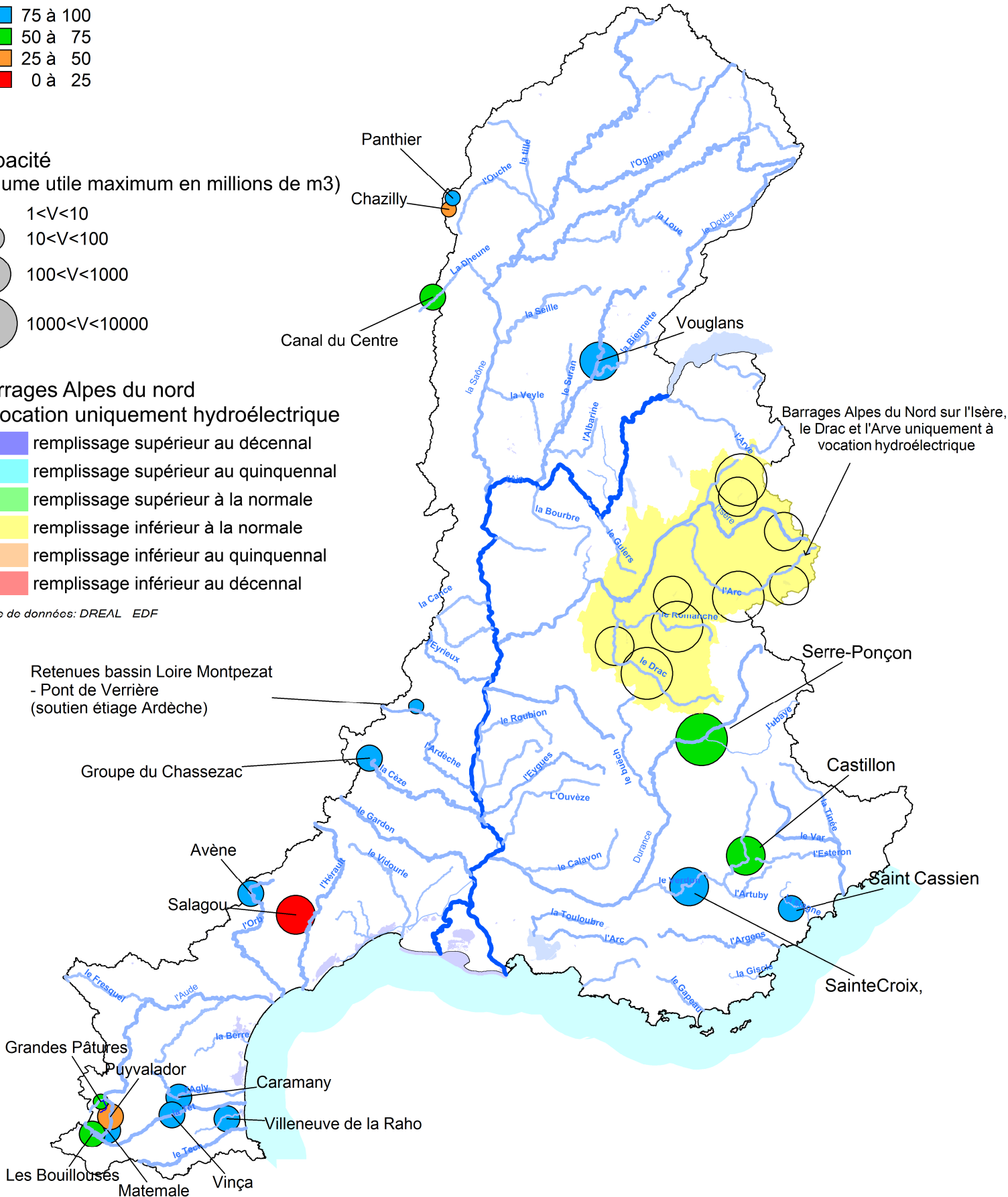
(Volume utile maximum en millions de m³)



Barrages Alpes du nord à vocation uniquement hydroélectrique



Source de données: DREAL EDF



Situation des retenues du bassin Rhône-Méditerranée

Situation au 1er juin 2014

Nom du barrage	Volume utile maximal (m³)	Rapport du volume sur le volume maximal utile (%)	Région	Département	Communes de repérage	Coordonnées approximatives (Lambert 93 en mètres)		Sous bassin ou cours d'eau	Principaux usages hydroélectricité AEP Agricole navigation soutien d'étiage	Commentaires		
						X	Y					
Chazilly	2 200 000	43	Bourgogne	21	CHAZILLY	821 450	6 677 592	Canal de Bourgogne	Alimentation pour la navigation fluviale	Abaissement des plans du Canal de Bourgogne dans la vallée de l'Ouche, volume d'eau disponible dans les barrages versant Saône en dessous de la 'courbe objectif'. Même scénario pour le Canal du Centre		
Panthier	8 100 000	83		21	COMMARIN	823 671	6 683 759					
Canal du Centre	22 000 000	51		71	MONTCHANIN	812 029	6 628 551	Canal du Centre				
Vouglans	381 000 000	94	Franche-Comté	39	MAISOD	904 742	6 592 086	Ain	multi usages			
Chambon	40 600 000	Barrages Alpes du Nord sur l'Isère, le Drac et l'Arve uniquement à vocation hydroélectrique : Indicateur global de ces retenues : 3	Rhône-Alpes	38	MIZOEN	946 991	6 443 411	Romanche - Drac	Hydro électricité			
Grand-Maison	124 000 000			38	VAUJANY	944 647	6 460 878					
Monteynard	125 400 000			38	TREFFORT	911 933	6 432 741	Drac				
Sautet	72 000 000			38	AMBEL	929 822	6 417 348	Arc				
Bissorte	38 400 000			73	ORELLE	981 285	6 459 784					
Mont-Cenis	234 800 000			73	LANSLEVILLARD	1 009 744	6 466 129	Isère				
Girotte	43 800 000			73	HAUTELUCE	983 326	6 524 939					
Roselend	184 700 000			73	BEAUFORT	981 488	6 515 769					
Tignes	211 700 000			73	TIGNES	1 006 965	6 496 068					
Retenues bassin Loire Montpezat Pont de Veyrières	470 000			92,2	Bassin Loire-Bretagne	07	CHIROLS , MEYRAS	800 844			6 399 782	Liaison entre le bassin de l'Allier et l'Ardèche
Groupe du Chassezac	59 600 000	83,6	Languedoc-Roussillon + RA	48-07	VILLEFORT	774 277	6 371 447	Chassezac				
Avène	30 600 000	93	Languedoc-Roussillon	34	AVENE	707 495	6 296 282	Orb	AEP			
Salagou	102 000 000	11		34	LIAUSSON	732 387	6 284 134	Hérault	AEP			
Caramany	27 500 000	86		66	CARAMANY	666 305	6 183 032	Agly	Hydro électricité			
Matemale	20 600 000	90		66	MATEMALE	626 538	6 164 926	Aude				
Puyvalador	10 100 000	37		66	PUYVALADOR	628 170	6 172 484	Têt, Tech				
Villeneuve de la Raho	18 400 000	85		66	VILLENEUVE-DE-LA-RAHO	693 069	6 170 787					
Vinça	24 600 000	98		66	VINCA	662 427	6 173 215					
Les Bouillouses	17 450 000	57		66	LES ANGLES	617 961	6 162 880					
Grandes Pâtures	1 600 000	63		09	MIJANES	622 856	6 180 859	Aude				
Castillon	113 000 000	73,7		Provence-Alpes-Côte d'Azur	04	CASTELLANE	984 228	6 315 189			Verdon	multi usages
Sainte-Croix	301 000 000	85,9	04		SAINTE-CROIX-DE-VERDON	952 467	6 298 130	multi usages				
Serre-Ponçon	1 029 900 000	74,4	05		SAVINES-LE-LAC	960 067	6 380 158	Durance			multi usages	
Saint-Cassien	29 000 000	91,4	83		MONTAUROUX	1 009 335	6 285 233	Siagne	multi usages			

En rouge : données transmises par EDF au niveau du bassin Rhône-Méditerranée

- 1 : remplissage inférieur au décennal
- 2 : remplissage inférieur au quinquennal
- 3 : remplissage inférieur à la normale
- 4 : remplissage supérieur à la normale
- 5 : remplissage supérieur au quinquennal
- 6 : remplissage supérieur au décennal