



Liberté • Égalité • Fraternité
RÉPUBLIQUE FRANÇAISE

DIRECTION RÉGIONALE
DE L'ENVIRONNEMENT,
DE L'AMÉNAGEMENT
ET DU LOGEMENT

AUVERGNE-RHÔNE-ALPES
BASSIN RHÔNE-
MÉDITERRANÉE

Bassin Rhône-Méditerranée

Suivi hydrologique des principaux cours d'eau

Hydraulicité mensuelle fin Mai 2018

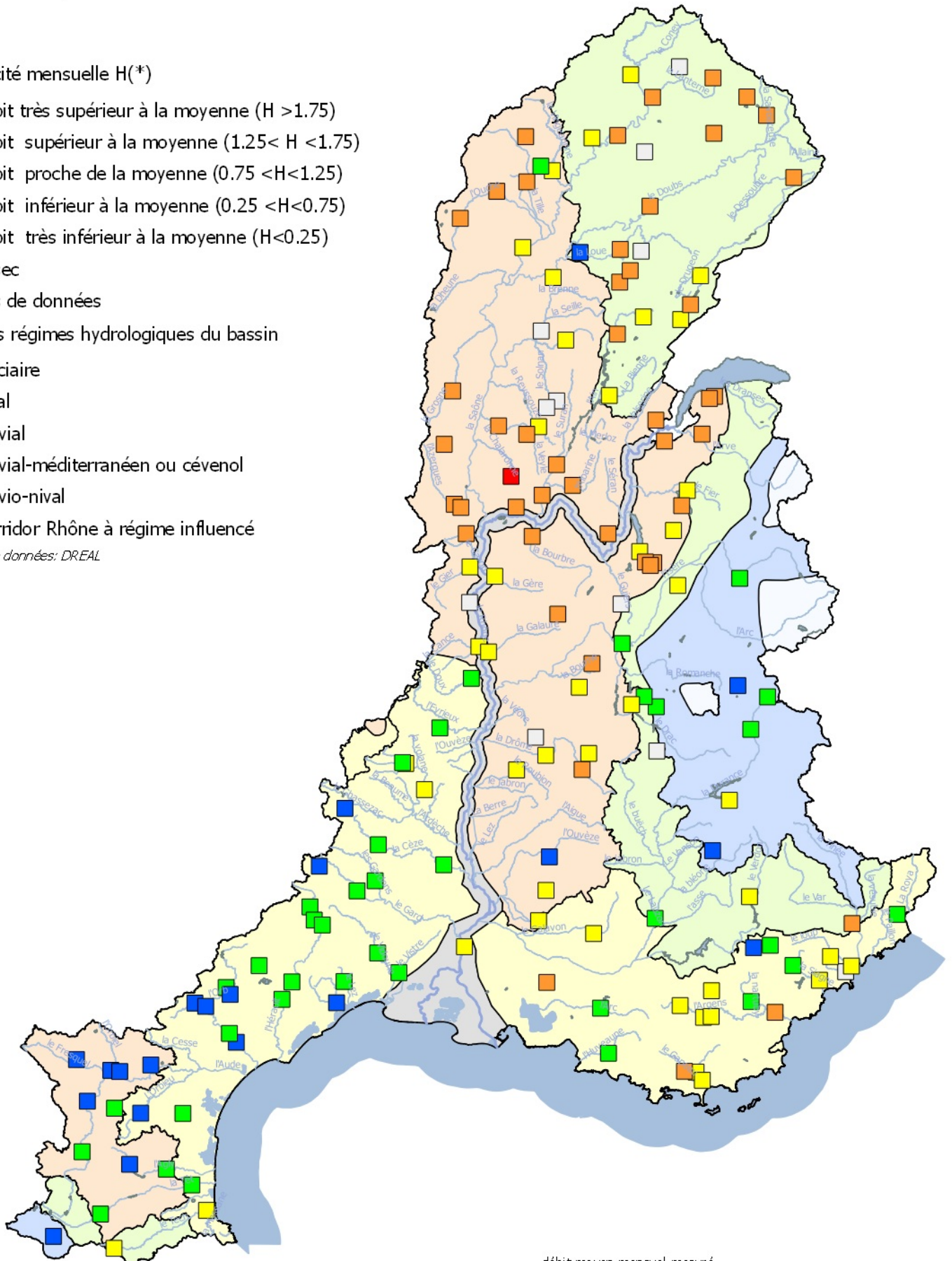
Hydraulicité mensuelle H(*)

- débit très supérieur à la moyenne ($H > 1.75$)
- débit supérieur à la moyenne ($1.25 < H < 1.75$)
- débit proche de la moyenne ($0.75 < H < 1.25$)
- débit inférieur à la moyenne ($0.25 < H < 0.75$)
- débit très inférieur à la moyenne ($H < 0.25$)
- Assec
- pas de données

Types des régimes hydrologiques du bassin

- glaciaire
- nival
- pluvial
- pluvial-méditerranéen ou cévenol
- pluvio-nival
- Corridor Rhône à régime influencé

Source de données: DREAL










* Hydraulicité (H) =
$$\frac{\text{débit moyen mensuel mesuré}}{\text{débit moyen mensuel calculé sur les années observées}}$$

Bassin Rhône-Méditerranée







Suivi hydrologique des principaux cours d'eau

Synthèse des écoulements à partir des débits minima sur 3 jours consécutifs en mai 2018

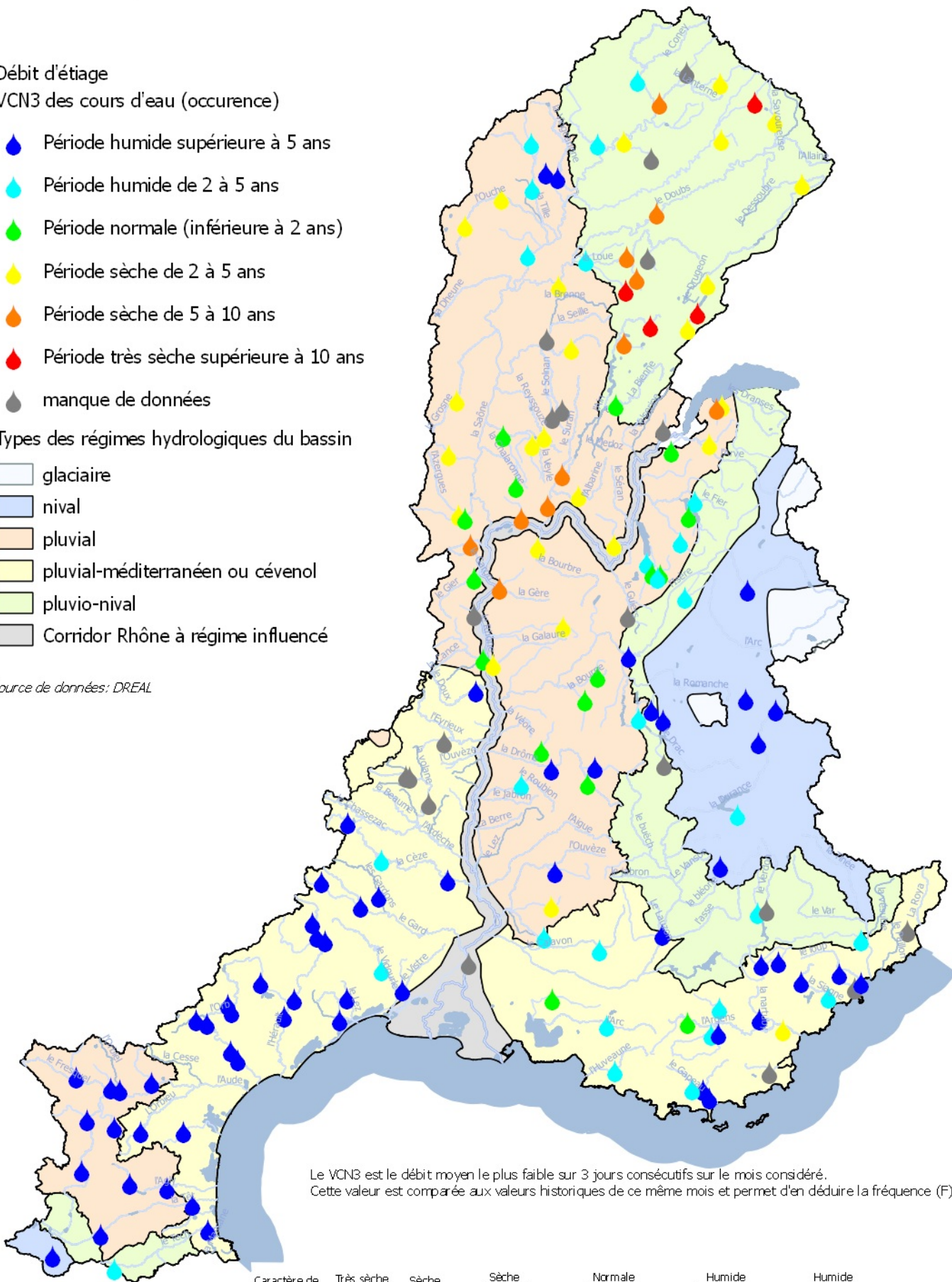
Débit d'étiage
VCN3 des cours d'eau (occurrence)

-  Période humide supérieure à 5 ans
-  Période humide de 2 à 5 ans
-  Période normale (inférieure à 2 ans)
-  Période sèche de 2 à 5 ans
-  Période sèche de 5 à 10 ans
-  Période très sèche supérieure à 10 ans
-  manque de données

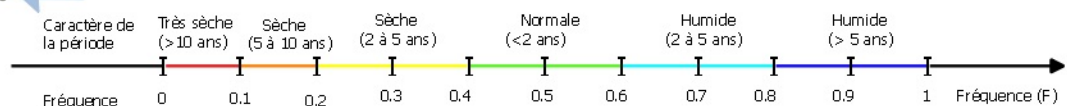
Types des régimes hydrologiques du bassin

-  glaciaire
-  nival
-  pluvial
-  pluvial-méditerranéen ou cévenol
-  pluvio-nival
-  Corridor Rhône à régime influencé

Source de données: DREAL



Le VCN3 est le débit moyen le plus faible sur 3 jours consécutifs sur le mois considéré.
Cette valeur est comparée aux valeurs historiques de ce même mois et permet d'en déduire la fréquence (F) ou période de retour.



COURS D'EAU DU BASSIN RHONE-MEDITERRANEE

Producteurs des données : DREAL(s) du bassin Rhône-Méditerranée.

Données hydrologiques de mai 2018

Rég	Dép	X (km)	Y (km)	Code station	Nom	Cours d'eau	Régime hydrologique du cours d'eau	Code sous-bassin versant DCE	Nom sous-bassin versant DCE	Débit moyen mensuel (MAI)	débit moyen mensuel Interannuel (MAI)	Hydraulicité mensuelle	VCN3	Fréquence	période de retour (année)	caractère de la période de retour (sec/normal/humide)	VCN3 minimum du mois connu (MAI)	année d'occurrence du VCN3 minimum	Commentaires
BFC	21	814,58	2291,07	U1109010	SELONGEY	Venelle	pluvial	SA_01_13	Tille	0,362	0,544	0,660	0,241		2ans	humide	0,082	2014	
BFC	21	815,38	2267,61	U1224010	ARCEAU [ARCELOT]	Tille	pluvial	SA_01_13	Tille	3,350	6,980	0,480	2,161		2ans	humide	0,304	2003	
BFC	21	780,96	2248,33	U1314010	LA BUSSIÈRE-SUR-OUCHÉ	Ouche	pluvial	SA_01_10	Ouche	0,872	2,790	0,310	0,549		4ans	sec	0,316	2003	
BFC	71	777,75	2158,62	U3214010	JALOGNY [CLUNY]	Grosne	pluvial	SA_03_08	Grosne	1,830	3,980	0,460	0,621		4ans	sec	0,398	2003	
BFC	71	836,31	2185,53	U3455030	SAVIGNY-EN-REVERMONT	Vallièrè	pluvial	SA_04_05	Seille	1,940	2,400	0,810	0,463		3ans	sec	0,322	1997	
BFC	21	828,58	2273,50	U0924020	OISILLY	Vingeanne	pluvial	SA_01_14	Vingeanne	4,740	4,870	0,970	3,210		5ans	humide	1,100	1971	
BFC	21	822,62	2275,82	U1115210	NOIRON-SUR-BEZE [RENTE DE L'ILE]	Pannecul	pluvial	SA_01_15	Bèze	0,160	0,107	1,500	0,070		5ans	humide	0,023	2004	
BFC	21	799,81	2262,58	U1324010	PLOMBIERES-LES-DIJON	Ouche	pluvial	SA_01_10	Ouche	2,100	6,380	0,330	1,400		4ans	sec	0,884	2003	
BFC	71	813,61	2233,47	U1420010	PAGNY-LA-VILLE [LECHATELET]	Saône	pluvial	SA_01_34	petits affluents de la Saône entre brizotte et Dou	112,000	142,000	0,790	60,400		2ans	humide	28,000	1971	
BFC	71	823,51	2190,16	U3424010	ST USUGE	Seille	pluvial	SA_04_05	Seille		12,710						1,000	1998	
BFC	25	895,99	2196,72	U2002010	MOUTHE	Doubs	pluvio-nival	DO_02_12	Haut Doubs	1,93	2,30	0,84	0,478	0,47	2ans	sec	0,148	2011	
BFC	25	906,10	2219,60	U2022010	PONTARLIER	Doubs	pluvio-nival	DO_02_12	Haut Doubs	6,43	8,24	0,78	2,07	0,35	3ans	sec	0,507	1957	
BFC	25	954,13	2271,06	U2142010	GLERE (COURCLAVON)	Doubs	pluvio-nival	DO_02_07	Doubs Franco-Suisse	15,46	32,20	0,48	8,17	0,23	4ans	sec	4,270	2011	
BFC	39	879,51	2255,51	U2512010	BESANCON	Doubs	pluvio-nival	DO_02_09	Doubs moyen	44,77	86,10	0,52	17,6	0,16	5/10ans	sec	10,600	1960	
BFC	39	843,37	2231,16	U2565020	LA LOYE	Clauge	pluvio-nival	DO_02_04	Clauge	3,50	1,10	3,18	0,109	0,7	3ans	humide	0,035	2009	
BFC	39	864,24	2232,94	U2634010	CHAMPAGNE / LOUE	Loue	pluvio-nival	DO_02_14	Loue	31,61	47,90	0,66	11,5	0,19	5ans	sec	9,400	1974	
BFC	39	864,10	2215,91	U2655030	MESNAY	Cuisance	pluvio-nival	DO_02_14	Loue	1,95	3,19	0,61	0,567	0,1	10ans	sec	0,288	2011	
BFC	39	876,55	2197,92	V2012010	BOURG-DE-SIROD	Ain	pluvio-nival	HR_05_05	Haute vallée de l'Ain	7,20	9,26	0,78	1,31	0,02	50ans	sec	1,480	1990	
BFC	70	868,91	2323,73	U0230010	CENDRECOURT	Saône	pluvio-nival	SA_01_21	Petits affluents de la Saône entre Coney et Lanter	11,75	14,50	0,81	7,42	0,63	3ans	humide	3,350	1991	
BFC	70	911,69	2322,47	U0415010	LA PROISELIERE-ET-LANGLE	Breuchin	pluvio-nival	SA_01_07	Lanterne	1,78	3,43	0,52	1,05	0,31	3ans	sec	0,611	1974	
BFC	70	880,34	2312,10	U0474010	FLEUREY LES FAVERNEY	Lanterne	pluvio-nival	SA_01_07	Lanterne	9,17	19,10	0,48	4,76	0,16	5/10ans	sec	3,710	1996	
BFC	70	876,49	2283,71	U0620530	MAIZIERES	Romaine	pluvio-nival	SA_01_11	Romaine		0,61						0,208	2011	
BFC	70	849,05	2290,75	U0724010	DENEVRE	Salon	pluvio-nival	SA_01_12	Salon	3,79	3,87	0,98	1,81	0,62	3ans	humide	0,403	2004	
BFC	90	939,65	2303,25	U2345030	BELFORT	Savoireuse	pluvio-nival	DO_02_16	Savoireuse	1,87	2,92	0,64	0,581	0,64	4ans	sec	0,158	2011	
BFC	25	875,10	2232,09	U2615830	MYON	Lison	pluvio-nival	DO_02_14	Loue		5,83						0,312	2011	
BFC	25	901,03	2204,51	U2012010	LABERGEMENT	Doubs	pluvio-nival	DO_02_12	Haut Doubs	3,06	4,93	0,62	0,375	0,03	33ans	sec	0,342	2011	
BFC	39	863,13	2188,87	V2206210	DOUCIER	Hérisson	pluvio-nival	HR_05_05	Haute vallée de l'Ain	1,07	1,51	0,71	0,295	0,19	5ans	sec	0,093	2011	
BFC	39	869,51	2221,92	U2635010	SALINS	Furieuse	pluvio-nival	DO_02_14	Loue	0,81	1,40	0,58	0,192	0,12	5/10ans	sec	0,09	2011	
BFC	39	829,49	2218,02	U2722010	NEUBLANS	Doubs	pluvial	DO_02_02	Basse vallée du Doubs	122,25	163,00	0,75	53,4	0,4	3ans	sec	19,20	2011	
BFC	70	862,44	2292,15	U0610010	RAY SUR SAONE	Saône	pluvio-nival	SA_01_24	Petits affluents de la Saône entre Durgeon et Roma	27,83	49,70	0,56	12,7	0,23	4ans	sec	9,75	1971	
BFC	70	894,19	2328,08	U0444310	ST LOUP	Semouse	pluvio-nival	SA_01_07	Lanterne		4,81						0,94	2014	
BFC	70	929,37	2312,73	U1025010	PLANCHER BAS	Rahin	pluvio-nival	SA_01_09	Ognon	0,58	1,34	0,43	0,165	0,09	10ans	sec	0,042	2011	
BFC	70	912,41	2293,67	U1035410	BEVEUGE	Scy	pluvio-nival	SA_01_09	Ognon	1,2648	2,04	0,62	0,595	0,39	3ans	sec	0,332	2011	
ARA	01	831,90	2153,88	U3434320	VERJON	Solnan	pluvial	SA_04_05	Seille		0,721						0,122	2007	
ARA	01	826,70	2150,40	U3445020	BÉNY	Sevron	pluvial	SA_04_05	Seille		0,801						0,037	1991	
ARA	01	822,59	2140,40	U4014020	BOURG-EN-BRESSE [MAJORNAS]	Reyssouze	pluvial	SA_04_04	Reyssouze	1,19	1,6	0,76	0,326	0,220	3/5ans	sec	0,226	1991	
ARA	01	816,46	2136,38	U4216010	BUELLAS [CORGENON]	Vieux-Jonc	pluvial	SA_04_06	Veyle	0,31	0,81	0,36	0,103	0,206	3/5ans	sec	0,062	1974	
ARA	01	801,80	2140,64	U4234020	BIZIAT	Veyle	0	SA_04_06	Veyle	3,02	3,43	0,72	1,81	0,467	3ans	normal	0,944	1991	
ARA	01	808,52	2114,47	U4405010	VILLARS-LES-DOBES	Chalaronne	pluvial	SA_04_03	Chalaronne	0,05	0,45	0,10	0,031	0,338	3ans	normal	0,012	1972	
ARA	69	773,60	2130,83	U4505010	BEAUJEU	Ardières	pluvial	RM_08_12	Rivières du Beaujolais	0,37	0,81	0,45	0,243	0,258	3/5ans	sec	0,106	1976	
ARA	69	779,07	2099,73	U4624010	CHÂTILLON	Azergues	pluvial	RM_08_02	Azergues	1,78	4,03	0,45	0,746	0,315	3/5ans	sec	0,272	1976	
ARA	69	782,56	2098,09	U4644010	LOZANNE	Azergues	pluvial	RM_08_02	Azergues	4,02	6	0,60	1,63	0,371	3ans	normal	0,670	1976	
ARA	74	907,56	2137,30	V0235020	BONNE sur MENOGE	Menoge	pluvial	HR_06_01	Arve	1,73	3,75	0,42	1,19	0,260	3/5ans	sec	0,762	1996	
ARA	74	888,07	2133,51	V0245610	SAINT-JULIEN-EN-GNEVOIS	Aire	pluvial	HR_06_01	Arve	0,24	0,48	0,47	0,108	0,432	3ans	normal	0,012	1989	
ARA	74	913,90	2156,94	V0345210	MARGENCEL	Redon	pluvial	HR_06_12	Sud Ouest Lémanique	0,27	0,5	0,46	0,164	0,237	3/5ans	sec	0,083	1993	
ARA	74	911,29	2155,82	V0355010	SCIEZ	Foron de Sciez	pluvial	HR_06_12	Sud Ouest Lémanique	0,29	0,88	0,29	0,185	0,156	5/10ans	sec	0,147	2003	
ARA	01	883,53	2144,31	V0415010	SAINT-GENIS-POUILLY	Allondon	pluvial	HR_06_11	Pays de Gex, Lemans	0,45	0,63	0,62				0,048	1998		
ARA	74	900,19	2107,92	V1214010	DINGY-SAINT-CLAIR	Fier	nivo-pluvial	HR_06_05	Fier et Lac d'Annecy	11,70	15,3	0,75	8,44	0,690	3/5ans	humide	2,280	1944	
ARA	74	897,33	2099,99	V1237410	SAINT-JORIOZ	Laudon	pluvial	HR_06_05	Fier et Lac d'Annecy	0,48	0,69	0,60	0,219	0,530	3ans	normal	0,049	1992	
ARA	74	893,16	2087,06	V1255010	ALLÈVES [LA CHARNIAZ]	Chéran	pluvial	HR_06_03	Chéran	9,28	10,4	0,89	6,5	0,708	3/5ans	humide	1,630	1978	
ARA	73	875,71	2075,96	V1315020	LA MOTTE-SERVOLÉX [PT DU TREMBLAY]	Laysse	pluvial	HR_06_08	lac du Bourget	5,06	5,52	0,77	3,52	0,717	3/5ans	humide	0,257	1991	
ARA	73	883,05	2070,20	V1315050	LA RAVOIRE	Laysse	0	HR_06_08	lac du Bourget	1,89	2,27	0,71	1,13	0,656	3ans	normal	0,560	2003	
ARA	73	878,69	2070,56	V1316440	CHAMBÉRY [CHARRIÈRE-NEUVE]	Hyères	0	HR_06_08	lac du Bourget	1,00	1,47	0,56	0,61	0,623	3ans	normal	0,229	1998	
ARA	73	881,33	2068,82	V1318210	CHAMBÉRY	Albanne	pluvial	HR_06_08	lac du Bourget	0,50	0,67	0,68	0,363	0,679	3/5ans	humide	0,103	1991	
ARA	01	859,19	2085,06	V1464310	ARBIGNIEU [PONT DE PEYZIEU]	Furan	pluvial	HR_05_04	Affluents rive droite du Rhône entre Séran et Ain	1,84	3,07	0,55	1,46	0,264	3/5ans	sec	0,993	2003	

Rég	Dép	X (km)	Y (km)	Code station	Nom	Cours d'eau	Régime hydrologique du cours d'eau	Code sous-bassin versant DCE	Nom sous-bassin versant DCE	Débit moyen mensuel (MA)	débit moyen mensuel inter annuel (MA)	Hydraulicité mensuelle	VCN3	Fréquence	période de retour (année)	caractère de la période de retour (sec/normal/humide)	VCN3 minimum du mois connu (MA)	année d'occurrence du VCN3 minimum	Commentaires
ARA	38	866,24	2048,59	V1504010	SAINT-LAURENT-DU-PONT	Guiers-Mort	pluvial	HR_06_07	Guiers Aiguebelette		7,2						0,649	1984	
ARA	38	819,73	2083,38	V1774010	TIGNIEU-JAMEYZIEU	Bourbre	pluvial	RM_08_04	Bourbre	5,65	8,72	0,64	4,51	0,323	3/5ans	sec	2,740	1982	
ARA	39	859,20	2156,95	V2444020	JEURRE	Bienne	pluvio-nival	HR_05_03	Bienne	26,30	29,6	0,85	6,35	0,461	3ans	normal	2,080	1992	
ARA	01	832,10	2120,77	V2712010	PONT D'AIN	Ain	pluvial	HR_05_02	Basse vallée de l'Ain	41,30	88,7	0,42	14,3	0,139	5/10ans	sec	11,000	1960	
ARA	01	840,51	2110,07	V2924010	SAINT-RAMBERT-EN-BUGEY	Albarine	0	HR_05_01	Albarine	2,67	5,45	0,48	1,31	0,254	3/5ans	sec	0,693	1976	
ARA	01	824,72	2104,82	V2942010	CHAZEY SUR AIN	Ain	0	HR_05_02	Basse vallée de l'Ain	47,10	103	0,42	19,4	0,143	5/10ans	sec	14,800	1976	
ARA	01	811,27	2098,46	V3005610	MONTLUEL	Sereine	pondéré	RM_08_13	Sereine - Cotey	0,26	0,58	0,41	0,224	0,176	5/10ans	sec	0,179	1998	
ARA	69	785,47	2084,49	V3015010	CRAPONNE	Yzeron	pluvial	RM_08_14	Yzeron	0,18	0,38	0,44	0,042	0,160	5/10ans	sec	0,020	2003	
ARA	69	787,56	2067,22	V3124010	GIVORS	Gier	pluvial	RM_08_08	Gier	3,72	3,09	0,95	0,989	0,363	3ans	normal	0,403	2003	
ARA	38	800,48	2062,43	V3225420	PONT ÈVÊQUE	Véga	pondéré	RM_08_01	4 vallées Bas Dauphiné	0,63	0,79	0,76	0,586	0,114	5/10ans	sec	0,526	2007	
ARA	42	786,59	2048,65	V3315010	CHAVANAY	Valencize	pluvial	RM_08_08	Gier		0,48						0,003	1979	
ARA	38	833,42	2043,06	V3404310	BRÉZINS	Rival	pluvial	RM_08_03	Bièvre Liers Valloire	0,40	0,83	0,47	0,172	0,216	3/5ans	sec	0,053	2004	
ARA	07	792,50	2025,82	V3524010	SARRAS	Cance	pluvial	AG_14_02	Cance Ay	5,78	3,77	1,16	2,27	0,637	3ans	normal	0,435	1997	
ARA	26	797,56	2023,10	V3614010	SAINT-UZE	Galaure	pluvial	RM_08_06	Galaure	1,82	2,33	0,75	0,943	0,269	3/5ans	sec	0,711	2003	
ARA	07	788,75	2009,30	V3724010	COLOMBIER	Doux	pluvial-cévenol	AG_14_05	Doux	7,95	5,06	1,44	4,99	0,926	>10ans	humide	0,477	2003	
ARA	07	772,59	1983,37	V4145210	GLUIRAS	Glueyre	pluvial-cévenol	AG_14_07	Eyrieux	2,99	2,07	1,53					0,107	1953	
ARA	26	846,72	1962,41	V4214010	LUC EN DIOIS	Drôme	pluvial	ID_10_01	Drôme	2,17	2,94	0,62	1,6	0,666	3ans	normal	0,140	1960	
ARA	26	850,10	1970,79	V4225010	CHATILLON EN DIOIS	Bez	pluvial	ID_10_01	Drôme	9,25	7,56	1,10	6,09	0,828	5/10ans	humide	0,968	2003	
ARA	26	827,75	1969,63	V4264010	SAILLANS	Drôme	pluvial	ID_10_01	Drôme	24,70	23,6	0,94	18,8	0,830	5/10ans	humide	3,980	2003	
ARA	26	822,43	1978,97	V4275010	BEAUFORT/GERVANNE	Gervanne	pluvial	ID_10_01	Drôme		1,31		0,559	0,616	3ans	normal	0,115	2003	
ARA	26	812,67	1961,88	V4414010	SOYANS	Roubion	pluvial	ID_10_05	Roubion - Jabron	2,68	2,54	1,02	1,67	0,794	3/5ans	humide	0,188	1997	
ARA	07	755,02	1964,74	V5004010	PT DE LABEAUME	Ardèche	pluvial-cévenol	AG_14_01	Ardèche	18,50	16,2	1,02					1,140	1965	
ARA	07	753,37	1965,17	V5004030	MEYRAS	Ardèche	pluvial-cévenol	AG_14_01	Ardèche	5,74	3,55	1,52					0,139	1997	
ARA	07	764,86	1951,26	V5014010	VOGUË	Ardèche	pluvial-cévenol	AG_14_01	Ardèche	25,30	25,3	0,92					2,710	1987	
ARA	73	927,81	2062,48	W0110010	MOÛTIERS	Isère	nival	ID_09_06	Isère en tarentaise	58,40	27,90	1,47	36,3	0,979	>10ans	humide	6,780	1976	
ARA	73	895,67	2058,51	W1105030	LA ROCHETTE	Gelon	nivo-pluvial	ID_09_02	Combe de Savoie	2,31	2,49	0,91	2,07	0,788	3/5ans	humide	0,773	1993	
ARA	38	866,96	2028,02	W1410010	GRENOBLE	Isère	nivo-pluvial	ID_09_04	Grésivaudan	389,00	266	1,49	323	0,985	>10ans	humide	87,200	1991	
ARA	38	884,99	1995,37	W2314010	ENTRAIGUES [PONT BATTANT]	Bonne	nival	ID_09_03	Drac aval	14,50	8,94	1,61	11	0,964	>10ans	humide	1,220	1921	
ARA	38	878,66	2000,57	W2335210	LA VALETTE [LA ROCHETTE]	Roizonne	nivo-pluvial	ID_09_03	Drac aval	6,95	5,08	1,31	4,79	0,824	5/10ans	humide	1,140	1974	
ARA	38	872,15	1996,34	W2405010	LA MURE	Jonche	pluvial	ID_09_03	Drac aval	1,46	1,16	1,17	1	0,750	3/5ans	humide	0,246	2003	
ARA	38	851,40	2017,52	W3315010	MÉAUDRE	Méaudret	pluvial	ID_10_07	Vercors	0,39	0,65	0,56	0,159	0,338	3ans	normal	0,056	2004	
ARA	26	844,89	2005,18	W3335210	SAINT-MARTIN-EN-VERCORS [TOURTRÉ]	Adouin	pluvial	ID_10_07	Vercors	0,91	0,86	0,97	0,416	0,610	3ans	normal	0,134	2003	
PACA	04	923,44	1947,07	X0454010	LAUZET-UBAYE (Roche Rousse)	Ubaye	nival	DU_12_04	Ubaye	59,90	50,40	1,19	35,20	0,77	4ans	humide	2,800	1978	
PACA	04	914,93	1920,79	X1225010	LA JAVIE (Clue de Pérouré)	Bès	nival	DU_13_05	Bléone	12,6	3,98	3,26	6,15	0,97	20ans	humide	0,635	1975	
PACA	05	942,84	2000,99	X0010010	VAL DES PRES (Les Alberts)	Durance	nival	DU_12_03	Haute Durance	16,70	12,00	1,38	10,2	0,97	20ans	humide	2,650	1965	
PACA	05	926,96	2007,03	X0015015	LE MONETIER (Casset Eglise)	Guisane	nival	DU_12_03	Haute Durance	12,9	5,07	2,42	8,55	0,98	50ans	humide	1,140	1979	
PACA	05	934,25	1984,06	X0130010	L ARGENTIERE [PT CHANCEL]	Durance	nival	DU_12_03	Haute Durance	73,7	53,70	1,38	51,3	0,93	10ans	humide	10,000	1921	
PACA	04	934,36	1897,01	X2114010	ST ANDRE LES ALPES (Mourefrey)	Issolle	nivo-pluvial	DU_13_15	Verdon	5,28	4,58	1,18	3,75	0,76	4ans	humide	0,950	1965	
PACA	05	885,52	1972,37	W2215030	ST ETIENNE EN DEVOLUY	Souloise	nivo-pluvial	ID_09_05	Haut Drac		0,68						0,104	2007	
PACA	06	987,80	1883,52	Y6434010	LE BROU (La Clave)	Esteron	nivo-pluvial	LP_15_03	Esteron	5,86	8,05	0,72	4,34	0,64	3ans	humide	0,815	1976	
PACA	84	830,10	1916,86	V6035010	MALAUCENE (Veaux)	Toulourenc	nivo-pluvial	DU_11_08	Ouvèze vauclusienne	3,12	1,61	1,97	1,27	0,82	5ans	humide	0,150	1982	
PACA	84	828,52	1899,38	V6125010	MORMOIRON (CHEMIN DE BRISSAC)	Auzon	nivo-pluvial	DU_11_09	Rivières Sud-Ouest Mont Ventoux	0,13	0,12	1,06	0,052	0,28	4ans	sec	0,037	1999	
PACA	04	885,35	1885,35	X1335010	VILLENEUVE (amont confluence)	Lauzon	pluvial-méditerranéen	DU_13_01	Affluents moyenne Durance aval	1,86	1,05	1,71	0,75	0,85	5ans	humide	0,030	1972	
PACA	13	857,36	1838,42	Y4022010	MEYREUIL (Pt de Bayeux)	Arc	pluvial-méditerranéen	LP_16_01	Arc provençal	2,14	1,33	1,62	0,899	0,72	4ans	humide	0,104	2004	
PACA	13	829,33	1851,57	Y4214010	LA BARBEN (La Savonnerie)	Touloubre	pluvial-méditerranéen	LP_16_10	Touloubre	0,29	0,69	0,46	0,238	0,5	2ans	normal	0,026	2007	
PACA	83	901,31	1805,99	Y4604020	SOLLIES-PONT (autoroute)	Gapeau	pluvial-méditerranéen	LP_16_04	Gapeau	0,773	1,04	0,7	0,587	0,68	3ans	humide	0,027	2007	
PACA	83	907,34	1805,60	Y4615020	LA CRAU (Décapris)	Real martin	pluvial-méditerranéen	LP_16_04	Gapeau	1,58	1,79	0,90	1,09	0,8	5ans	humide	0,101	1989	
PACA	83	910,61	1801,37	Y4624010	HYERES [ST EULALIE]	Gapeau	pluvial-méditerranéen	LP_16_04	Gapeau	2,78	3,24	0,84	2,12	0,81	5ans	humide	0	1967	
PACA	83	861,70	1815,00	Y4424040	AUBAGNE [Le Charrel]	Huveaune	pluvial-méditerranéen	LP_15_01	Argens	1,47	1,116	1,4	0,923	0,73	4ans	humide			
PACA	83	898,75	1840,11	Y5032010	CHATEAUVERT (CD554)	Argens	pluvial-méditerranéen	LP_15_01	Argens	4,87	4,22	1,18	1,9	0,52	2ans	normal	0,731	2007	
PACA	83	910,98	1834,13	Y5105010	VINS sur CARAMY (Les Marcounious)	Caramy	pluvial-méditerranéen	LP_15_01	Argens	2,08	2,51	0,85	1,75	0,77	4ans	humide	0,516	2006	
PACA	83	914,94	1834,59	Y5106610	CABASSE [PT DES FEES]	Issolle	pluvial-méditerranéen	LP_15_01	Argens	1,41	1,52	0,90	1,21	0,78	5ans	humide	0	1990	
PACA	83	915,00	1847,95	Y5115020	SALERNE [BARRAGE]	Bresque	pluvial-méditerranéen	LP_15_01	Argens	0,882	0,81	1,11	0,587	0,69	3ans	humide	0,106	2004	
PACA	83	930,44	1850,17	Y5235010	NARTUBY TRANS-EN-PROVENCE	Nartuby	pluvial-méditerranéen	LP_15_01	Argens	2,93	1,68	1,67	1,72	0,83	5ans	humide	0,004	1990	
PACA	84	853,45	1877,17	X3434010	ST MARTIN DE CASTILLON (Coste Raste)	Coulon	pluvial-méditerranéen	DU_13_07	Calavon	0,697	0,86	0,83	0,344	0,73	4ans	humide	0	1982	
PACA	83	957,25	1861,48	Y5514040	CALLIAN (Les Ajastodoux)	Siagne	pluvial	LP_15_13	Siagne et affluents	11,60	7,41	1,57	7,17	0,96	20ans	humide	0,360	1965	
PACA	06	984,66	1858,47	Y5605210	BIOT [PLAN ST JEAN]	Brague	pluvial	LP_15_14	Brague		0,44						0	1982	
PACA	06	976,71	1866,29	Y5615010	TOURETTES [LES VALETTES]	Loup	pluvial	LP_15_10	Loup	4,39	4,21	1,04	3,19	0,9	10ans	humide	0,567	1982	
PACA	06	987,61	1861,43	Y5615030	VILLENEUVE LOUBET (Moulin du Loup)	Loup	pluvial	LP_15_10	Loup	3,8	4,95	0,77	2,55	0,83	5ans	humide	0,418	2006	
PACA	06	1011,25	1888,51	Y6635010	SOSPEL (Pont D2204)	Bévéra	pluvial		Roya Bévéra	1,32	5,54	1,29					0,736	2007	
PACA	83	936,65	1870,54	X2305010	COMPS SUR ARTUBY (Pont de l'Evocat)	Jabron	pluvial	DU_13_15	Verdon	1,72	0,74	2,22	0,397	0,83	5ans	humide	0,001	2007	
PACA	83	945,36	1871,87	X2414030	LA BASTIDE (Taulane)	Artuby	pluvial	DU_13_15	Verdon	1,61	1,13	1,39	0,66	0,81	5ans	humide	0,189	2006	
PACA	83	941,15	1815,13	Y5445010	COGOLIN (les ajusts)	Gisclé	pluvial	LP_15_04	Gisclé et Côtiers Golfe St Tropez	0,848	1,15	0,72	0,583	0,91	10ans	humide	0	1989	

Rég	Dép	X (km)	Y (km)	Code station	Nom	Cours d'eau	Régime hydrologique du cours d'eau	Code sous-bassin versant DCE	Nom sous-bassin versant DCE	Débit moyen mensuel (MA)	débit moyen mensuel interannuel (MA)	Hydraulicité mensuelle	VCN3	Fréquence	période de retour (année)	caractère de la période de retour (sec/normal/humide)	VCN3 minimum du mois connu (MA)	année d'occurrence du VCN3 minimum	Commentaires
PACA	83	948,14	1837,02	Y5312010	ROQUEBRUNE (Pt D7)	Argens	pluvial	LP_15_01	Argens	11,90	18,71	0,61	7,28	0,37	3ans	sec	2,930	2007	
PACA	06	971,07	1853,90	Y5534030	PEGOMAS	Siagne	pluvial	LP_15_13	Siagne et affluents	11,8	9,45	1,23	2,52	0,58	2ans	humide	0,718	1990	
PACA	84	824,77	1883,61	V6155010	FONTAINE DE VAUCLUSE	Sorgue	pluvial	DU_11_03	La Sorgue	24	23,20	1,06	20,4	0,76	4ans	humide	7,960	1982	
OCC	48	723,63	1941,16	V5046610	LA GOULETTE	Altier		AG_14_04	Chassezac	7,32	3,86	1,90	3,26	0,97	>10ans	humide	0,445	1997	
OCC	30	741,13	1922,39	V5424010	BESSÈGES	Cèze	pluvial-cévenol	AG_14_03	Cèze	8,62	5,79	1,49	2,46	0,72	4ans	humide	0,477	1992	
OCC	30	775,23	1912,27	V5474010	LA ROQUE SUR CEZE	Cèze	pluvial-cévenol	AG_14_03	Cèze	17,50	10,80	1,62	8,74	0,85	5/10ans	humide			
OCC	30	710,54	1910,97	V7115010	PONT RAVAGER	Gardon de St-Croix	pluvial-cévenol	AG_14_08	Gardons	2,20	0,95	2,32	0,96	0,96	>10ans	humide			
OCC	30	730,25	1898,31	V7135010	CORBES (ROC COURBE)	Gardon de St-Jean	pluvial-cévenol	AG_14_08	Gardons	10,00	6,77	1,48	5,43	0,91	10ans	humide	0,280	1992	
OCC	30	739,61	1903,64	V7155010	ALES	Gardon d'Alès	pluvial-cévenol	AG_14_08	Gardons	9,50	7,20	1,32	4,66	0,85	5/10ans	humide			
OCC	30	786,36	1869,77	V7200010	BEAUCAIRE	Rhône	-	CO_17_14	Petite camargue	2030,00	1880,00	1,08					549,000	1921	Données bulletin CNR - 05/2018
OCC	30	752,41	1855,98	Y3534010	LE CAILAR	Vistre	pluvial-méditerranéen	CO_17_21	Vistre Costière	5,61	3,49	1,61	4,37	0,92	10ans	humide	0,980	1982	
OCC	30	748,95	1853,52	Y3454010	SOMMIERES	Vidourle	pluvial méditerranéen littora	CO_17_20	Vidourle	7,32	4,83	1,52	1,64	0,76	4ans	humide	0,186	1997	
OCC	34	720,11	1840,04	Y3142010	ST JEAN DE VEDAS	Mosson	pluvial méditerranéen littoral	CO_17_09	Lez Mosson Etangs Palavasiens	1,85	0,63	2,94	1,10	0,96	>10ans	humide	0,013	2000	
OCC	34	723,92	1851,16	Y3204010	MONFERRIER/LEZ (LAVALETTE)	Lez	pluvial-méditerranéen	CO_17_09	Lez Mosson Etangs Palavasiens	2,10	1,52	1,38	1,60	0,96	>10ans	humide	0,085	1992	
OCC	34	705,85	1889,76	Y2015010	LA TERRISSE	Arre	pluvial-cévenol	CO_17_08	Hérault	6,45	4,51	1,43	3,40	0,92	10ans	humide			
OCC	34	708,11	1882,95	Y2035010	ST LAURENT LE MINIER	Vis	pluvial-cévenol	CO_17_08	Hérault	12,58	8,20	1,53	8,00	0,95	>10ans	humide	1,980	1992	
OCC	34	712,35	1880,42	Y2102010	LAROQUE	Hérault	pluvial-cévenol	CO_17_08	Hérault	28,60	16,80	1,70	16,00	0,95	>10ans	humide	3,230	2005	
OCC	34	696,78	1850,70	Y2142010	GIGNAC	Hérault	pluvial-cévenol	CO_17_08	Hérault	40,50	25,70	1,58	28,20	0,95	>10ans	humide	3,160	2005	
OCC	34	679,68	1859,01	Y2214020	LODÈVE	Lergue	pluvial-cévenol	CO_17_08	Hérault	5,32	3,73	1,43	3,65	0,92	10ans	humide	0,715	1975	
OCC	34	691,70	1841,60	Y2312010	ASPIRAN	Hérault	pluvial-cévenol	CO_17_08	Hérault	50,90	31,40	1,62	30,50	0,95	>10ans	humide			
OCC	34	664,73	1843,92	Y2514020	HEREPIAN	Orb	pluvial-cévenol	CO_17_12	Orb	10,70	4,37	2,45	6,94	0,96	>10ans	humide			
OCC	34	662,63	1847,49	Y2525010	LE PRADAL	Mare	pluvial-cévenol	CO_17_12	Orb	4,37	2,77	1,58	2,10	96,00	>10ans	humide			
OCC	34	646,46	1839,27	Y2545020	OLARGUES	Jaur	pluvial-cévenol	CO_17_12	Orb	8,60	4,06	2,12	4,12	0,92	10ans	humide			
OCC	34	652,08	1837,62	Y2554010	VIEUSSAN	Orb	pluvial-cévenol	CO_17_12	Orb	33,30	18,80	1,77	21,80	0,96	>10ans	humide	4,570	2005	
OCC	11	664,53	1823,65	Y2574010	PONT DOUMERGUE	Orb	pluvial-cévenol	CO_17_12	Orb	43,30	25,00	1,73	28,80	0,90	10ans	humide			
OCC	34	668,13	1819,07	Y2584010	TABARKA	Orb	pluvial-cévenol	CO_17_12	Orb	43,00	22,00	1,95	26,60	0,95	>10ans	humide	1,510	2006	
OCC	11	588,43	1761,47	Y1112010	BELVIANES AVAL	Aude	pluvial océanique de moyenne altitude	CO_17_03	Aude amont	30,70	19,40	1,58	22,00	0,92	>10ans	humide	5,080	2006	
OCC	11	590,96	1787,77	Y1205010	ST MARTIN VILLEREGLAN	Sou	pluvial océanique de moyenne altitude	CO_17_03	Aude amont	1,90	0,79	2,40	0,58	0,85	5/10ans	humide	0,012	1989	
OCC	11	605,11	1784,23	Y1225010	GREFFEIL	Lauquet	pluvial océanique de moyenne altitude	CO_17_03	Aude amont	0,93	0,65	1,43	0,19	0,87	5/10ans	humide	0,034	1997	
OCC	11	585,13	1809,38	Y1355210	MOUSSOULENS	La Rougeanne	pluvial océanique de moyenne altitude	CO_17_07	Fresquel	5,69	1,96	2,90	1,86	0,96	>10ans	humide	?	?	
OCC	11	603,01	1803,91	Y1364010	PT ROUGE	Fresquel	pluvial océanique de moyenne altitude	CO_17_07	Fresquel	15,80	6,03	2,62	5,26	0,91	10ans	humide	0,403	1989	
OCC	11	605,72	1804,42	Y1415020	VILLEDUBERT	Orbiel	pluvial océanique de moyenne altitude	CO_17_01	Affluents Aude médiane	5,04	2,55	1,98	2,43	0,91	10ans	humide	0,581	1982	
OCC	11	618,76	1781,80	Y1524010	ST MARTIN DES PUIITS	Orbiel	pluvial-méditerranéen	CO_17_01	Affluents Aude médiane	3,27	1,71	1,91	0,90	0,80	5ans	humide	0,196	1998	
OCC	11	623,81	1806,90	Y1435410	LA REDORTE	Argent Double	pluvial océanique de moyenne altitude	CO_17_01	Affluents Aude médiane	1,25	0,69	1,82	0,81	0,90	10ans	humide	0,064	2006	
OCC	11	640,71	1781,85	Y0824010	RIPAUD	Berre	pluvial-méditerranéen	CO_17_01	Affluents Aude médiane	0,77	0,57	1,34	0,38	0,81	5ans	humide			
OCC	66	613,21	1755,16	Y0624020	CLUE DE LA FOU	Agly	pluvial océanique de moyenne altitude	CO_17_02	Agly	6,00	3,42	1,75	3,89	0,96	>10ans	humide			
OCC	66	632,35	1752,82	Y0664040	MAS DE JAU	Agly	pluvial-méditerranéen	CO_17_02	Agly	7,10	4,74	1,50	3,02	0,85	5/10ans	humide			
OCC	66	598,29	1729,16	Y0424010	JONCET	Têt	pluvial océanique de moyenne altitude	CO_17_18	Têt	16,50	10,10	1,63	9,69	0,81	5ans	humide	2,150	1995	
OCC	66	645,66	1744,69	Y0474030	PERPIGNAN PONT JOFFRE	Têt		CO_17_18	Têt	28,60	16,70	1,71	14,10	0,86	5/10ans	humide	0,291	1998	
OCC	66	605,47	1711,40	Y0204010	LA PRESTE	Tech	pluvio nival méditerranéen	CO_17_17	Tech et affluents Côte vermeille	0,70	0,71	0,99	0,55	0,77	4ans	humide	?	?	
OCC	66	653,39	1731,54	Y0284060	PONT D'ELNE (Argeles-sur-mer)	Tech	pluvio nival méditerranéen	CO_17_17	Tech et affluents Côte vermeille	9,31	10,40	0,90	6,56	0,81	5ans	humide	?	?	
OCC	66	573,92	1717,36	Y0004010	RÔ	Sègre	nival pyrénéen	CO_17_16	Sègre	2,06	0,88	2,33	1,03	0,95	>10ans	humide	0,130	1995	