

Directive Inondation

Bassin Rhône-Méditerranée

Territoire à Risque Important d'inondation (TRI) de **VIENNE**

Débordement des cours d'eau

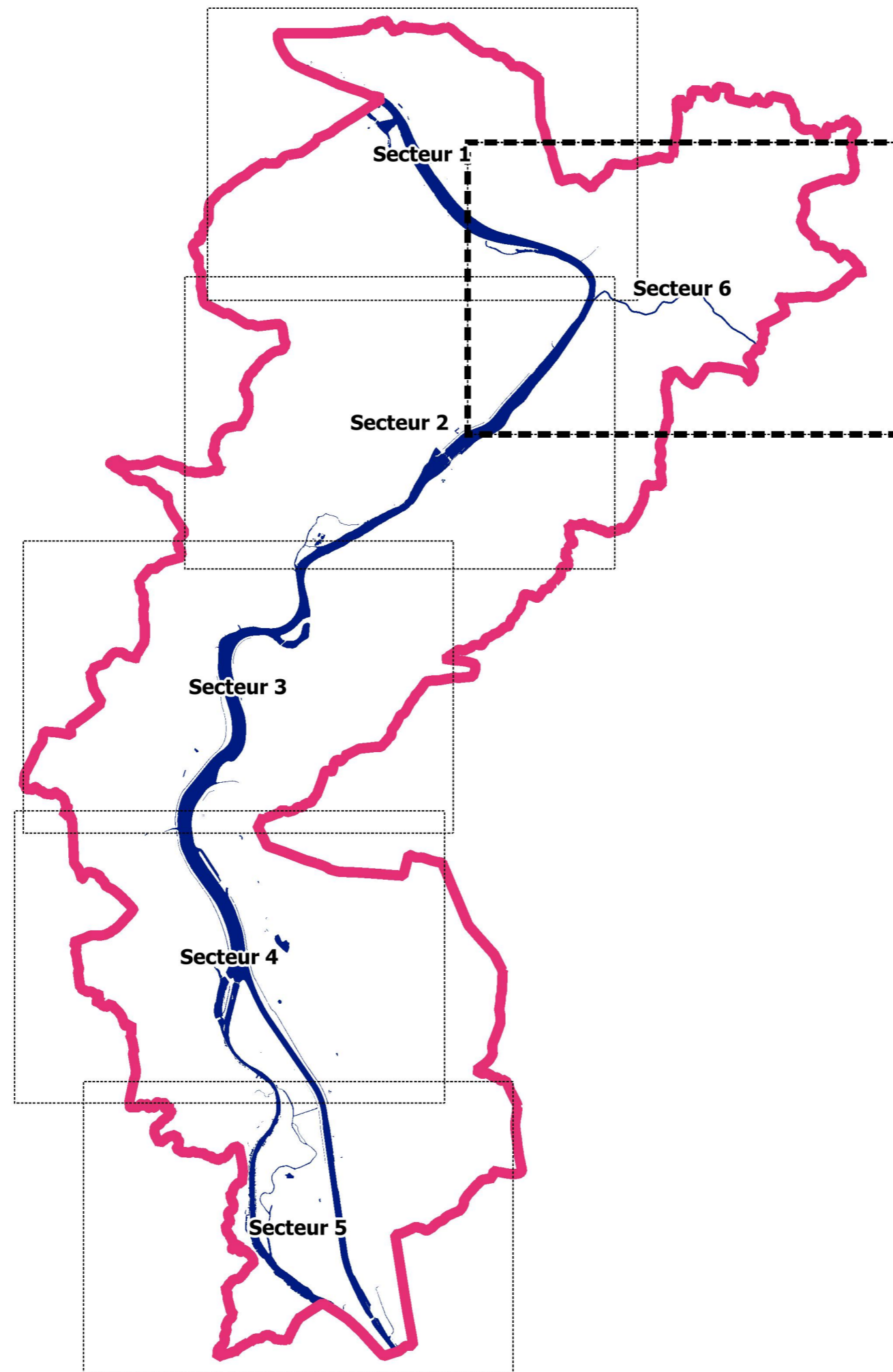
Atlas des surfaces inondables
de la **Gère**




SCENARIO MOYEN

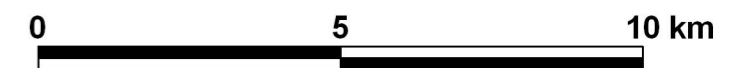
Ressources, territoires et habitats
Énergie et climat
Prévention des risques
Développement durable
Infrastructures et transports

Présent
pour
l'avenir

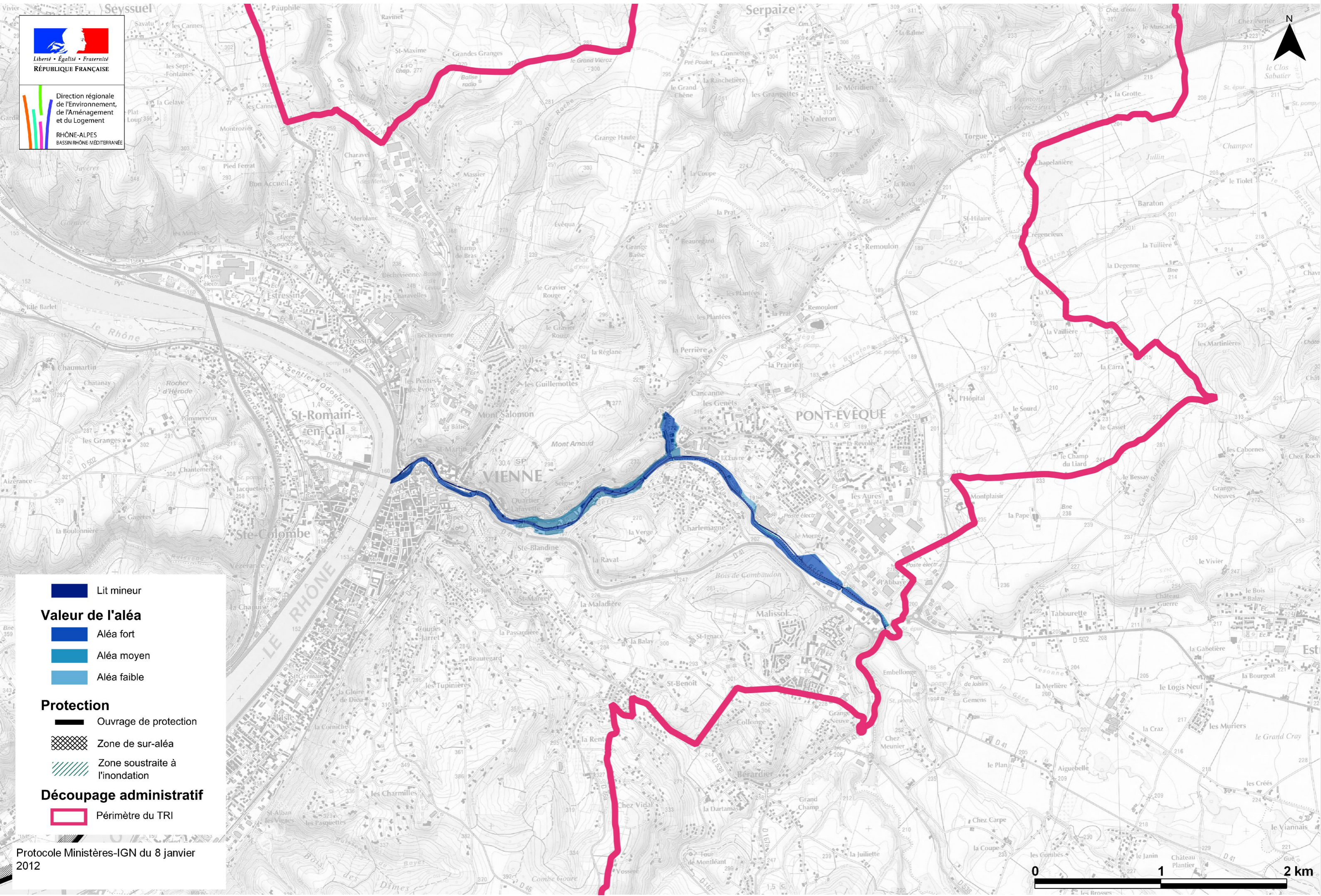
Atlas du TRI de Vienne



-  Planches
-  Périmètre du TRI
-  Cours d'eau cartographiés



Débordement de cours d'eau



■ Lit mineur

Valeur de l'aléa

- Aléa fort**
- Aléa moyen**
- Aléa faible**

Protection

- Ouvrage de protection**
- ▨ Zone de sur-aléa**
- ▧ Zone soustraite à l'inondation**

Découpage administratif

- ▭ Périmètre du TRI**

**Direction régionale de l'Environnement
de l'Aménagement et du Logement
RHÔNE-ALPES
Délégation de bassin Rhône-Méditerranée**

69453 LYON CEDEX 06

Tél : 33 (01) 04 26 28 60 00

Fax : 33 (01) 04 26 28 67 19

