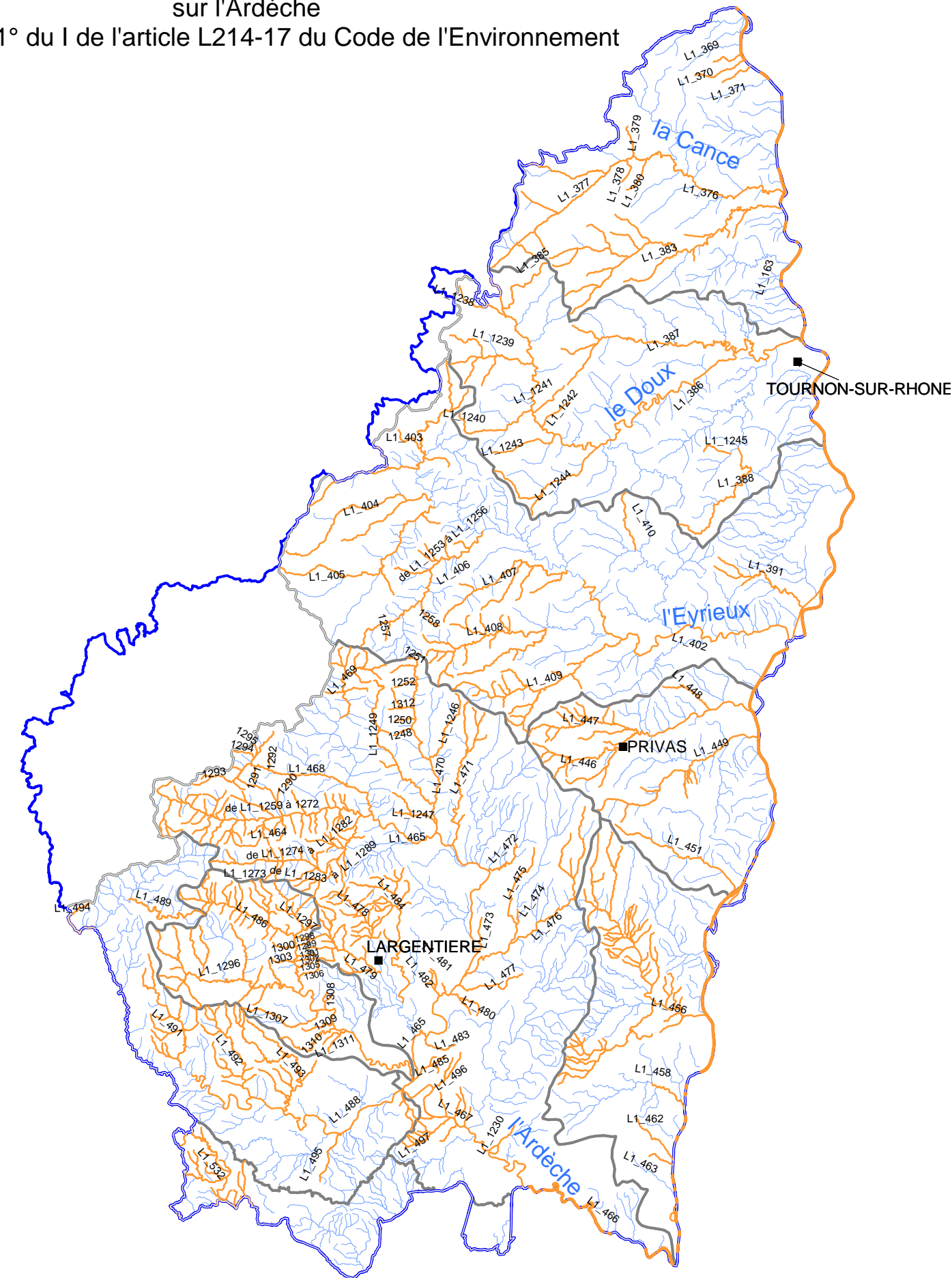





Cours d'eau, tronçons de cours d'eau et canaux classés en liste 1  
sur l'Ardèche  
au titre du 1° du I de l'article L214-17 du Code de l'Environnement

etiq_liste1	Nom_Liste1
L1_492	La rivière de Sure, affluents compris, exceptés les ruisseaux du Rourebel et de Faugère
L1_493	La Rivière de Salindres et ses affluents
L1_494	Le Ruisseau de Bournet
L1_495	Le ruisseau de Tégoul
L1_496	Le Ruisseau de la Loubière et ses affluents
L1_497	Le Ruisseau de Lantousse et ses affluents
L1_532	La Ganière et ses affluents hors le Bourès, les ruisseaux de Malferre, des Thomases, de Brahic, de Bouisson, de Barre, du Lavancher, de Prat Peillard, des Combres et le ravin des Tours



 limite départementale

 limite du bassin Rhône-Méditerranée

 Préfecture ou Sous Préfecture

etiq_liste1	Nom_Liste1
L1_1230	Le Ruisseau du Tiourne
L1_1238	Le Ruisseau des Effangeas
L1_1239	L'Aygueneyre et les ruisseaux de Malleval, de la Valette et de Fontaneyre
L1_1240	Le Douzet
L1_1241	Le Ruisseau de Bel-Air
L1_1242	Le Ruisseau de la Côte
L1_1243	Le Ruisseau de Sialle
L1_1244	La Sumène et le ruisseau de la Merderie
L1_1245	Le Roubion
L1_1246	Le ruisseau de Bise
L1_1247	Le Voltour et ses affluents
L1_1248	Le Ruisseau de Rouyon
L1_1249	La Bézorgues, les ruisseaux du Richier et de la Joie
L1_1250	Le Ruisseau de la Sapède
L1_1251	Le Ruisseau de Larbonnet
L1_1252	Le Ruisseau du Crouzet
L1_1253	Le Ruisseau de Brame Font
L1_1254	Le Ruisseau des Combes
L1_1255	Le Ruisseau de Trapayac et ses affluents
L1_1256	Le Ruisseau de Cornuscle
L1_1257	Le Ruisseau des Coignets
L1_1258	Le Ruisseau du Grand Dornas
L1_1259	Le ruisseau de Fiagouse
L1_1260	Le ruisseau d'Astet
L1_1261	Le Ruisseau du Gouttelas
L1_1262	Le Ruisseau de l'Etrange
L1_1263	Les ruisseaux du Vieux Mayres et de la Frache
L1_1264	Le Ruisseau de Pierne
L1_1265	Le Ruisseau de la Roche
L1_1266	Le Ruisseau des Darnes
L1_1267	Les ruisseaux du Grand Vallat et de Vareyre
L1_1268	Les ruisseaux de la Farre et de Coustariou
L1_1269	Le Ruisseau du Rieu
L1_1270	Le Ruisseau de la Teyre
L1_1271	Le Ruisseau du Grand Rieu
L1_1272	L'Auche et du ruisseau du Crouset
L1_1273	Le Lignon
L1_1274	Le Ruisseau du Gleyzal
L1_1275	Le Ruisseau des Crozes
L1_1276	Le Ruisseau de Suel
L1_1277	Le Ruisseau de Boudon
L1_1278	Le Ruisseau du Gendarme
L1_1279	Les ruisseaux de Licheyre et de Ronglon
L1_1280	Le Ruisseau de Rieucar et ses affluents excepté le ruisseau des Eschamps
L1_1281	Le Ruisseau de Riou Cros
L1_1282	Le Ruisseau du Seusaret
L1_1283	Le Ruisseau de Ravisinié
L1_1284	Le Rieu des Crozes
L1_1285	Le Ruisseau de Rioumonas
L1_1286	Le Ruisseau des Pereyres et ses affluents excepté le ruisseau de Mendras
L1_1287	Le Rieusset
L1_1288	Le Ruisseau du Chapelier
L1_1289	Le Ruisseau de Bonneval
L1_1290	Le Ruisseau des Grisières
L1_1291	Le Ruisseau de Combe Moulin
L1_1292	Le Ruisseau de la Vernatelle
L1_1293	Le ruisseau de Vauclare et ses affluents excepté le ruisseau de Cheylas
L1_1294	Le Ruisseau de Rieugrand
L1_1295	Le Ruisseau des Chirouses
L1_1296	La Drobie, affluents compris, exceptés le ruisseau de Sueille et ses affluents et les affluents de la Pourchresse
L1_1297	La rivière de Salindres, affluents compris, exceptés les ruisseaux du Pas, des Blaches, de l'Ortiget et de Grésas
L1_1298	Le Ruisseau du Sauze
L1_1299	Le Ruisseau des Piques
L1_1300	Les Rieux
L1_1301	Le Ruisseau du Clos Saint-Pierre
L1_1302	Le Ruisseau de la Boucharade
L1_1303	Le Ruisseau de Flacouse

etiq_liste1	Nom_Liste1
L1_1305	Le Ruisseau de l'Olivier
L1_1306	Le Ruisseau des Pargues
L1_1307	La Rivière d'Alune
L1_1308	Le Riou et ses affluents (commune Vernon)
L1_1309	L'Orival
L1_1310	L'Auzon
L1_1311	Le Bourdary et la Cheysette
L1_1312	Les ruisseaux de Varneyre et Samarès
L1_163	Le Rhône naturel et ses dérivations (hors contre canaux), de l'aménagement de Péage de Roussillon compris (st-Pierre de Boeuf) à la mer
L1_369	Le Ruisseau de Vaudinet
L1_370	Le Ruisseau de Vergelet
L1_371	Le Ruisseau de Moure
L1_376	La Cance, l'Adret, la Combe noire et le ruisseau de Cansonnet
L1_377	Le Malbuisson
L1_378	Le Ruisseau de Médet
L1_379	Le Ruisseau de la Thine
L1_380	Le Ruisseau de l'Eure
L1_383	L'Ay, le Malpertuis, le Nant , la Valette et leurs affluents hors Furon, ruisseau de Plomps et ravin de Bedoin
L1_385	Le Ruisseau du Rouvey
L1_386	Le Doux
L1_387	La Daronne et les ruisseaux de Costet et du Baud
L1_388	Le Duzon de sa source à sa confluence avec le ruisseau de Morge
L1_391	Le Turzon et les ruisseaux de Bruzac et de Gilhac
L1_402	L'Eyrieux de l'aval immédiat du seuil de Nassier à sa confluence avec le Rhône
L1_403	L'Eyrieux de sa source à l'aval de sa confluence avec la Rimande, la Rimande et les ruisseaux de la Rèche, de Riou-Fort, de Chaude-Oreille et de Granouillet
L1_404	La Saliouse et ses affluents hormis les ruisseaux de Praforos et de Pranou
L1_405	L'Eysse et les ruisseaux de Grand et du Fouilla
L1_406	La Dorne
L1_407	Le Talaron et les ruisseaux de Faveyroles, de Chalan, de Boursout et de Leygas
L1_408	La Glueyre, affluents compris, de sa source à l'aval de sa confluence avec la Veyruègne excepté les ruisseaux de la Mélique, de l'Ubac, de la Louveyre, de la Chabreyre et de Peylarel
L1_409	L'Auzène et ses affluents exceptés les ruisseaux de Ranchas, des Ribes, du Pré du Noyer et des Coins
L1_410	Le Sèrouant et ses affluents
L1_446	L'Ouvèze dans son ensemble et ses affluents situés en amont du Mézayon exceptés le Rieussec, les ruisseaux du Nid de l'Aigle et de Fontaugier
L1_447	Le Mézayon et ses affluents
L1_448	Le ruisseau de Vendèze et ses affluents
L1_449	La Payre dans son ensemble et ses affluents situés en amont du ruisseau de Véronne excepté les ruisseau de Duzillac, de Pra Vallas et de Cerclas
L1_451	Le Lavézon
L1_456	L'Escoutay et ses affluents, exceptés les ruisseaux de Téoulemale, de Vachares, de Rouchas, de Ladou, de Laulagnier, de Léguille à l'amont de la RN102, ainsi que le Salauzon et le Dardailon
L1_458	La Conche de l'aval du ruisseau d'Ellieux au Rhône
L1_462	Le Ruisseau de Tourne ou Sardagne
L1_463	Le Ruisseau de Pontpierre
L1_464	Les affluents rive droite de l'Ardèche du ruisseau de Paillyre inclus au ruisseau de Chasorne inclu excepté le ruisseau de la Bessède
L1_465	L'Ardèche de sa source à sa confluence avec le Chassezac
L1_466	L'Ardèche de sa confluence avec l'Ibie au Rhône
L1_467	L'Ardèche, affluents compris, de sa confluence avec le Chassezac à sa confluence avec l'Ibie
L1_468	La Fontaulière
L1_469	La Bourges en amont du pont de Chastagnas (coordonnées L93 X=799100, Y= 6406800), ses affluents en amont du Ruisseau de Pas de Fer inclus, le Ruisseau de Pereyres et le ruisseau de Chambon
L1_470	La Volane
L1_471	Le Sandron et ses affluents exceptés les ruisseaux Salé, de Vernèdes, de la Bouse et de Montalive
L1_472	Le Ruisseau de Louyre en aval cote 350m ( coord.lambert93 X=816 090/ Y=6 394 616)
L1_473	Le Ruisseau de Fontenouille
L1_474	L'Auzon de l'aval du moulin de Lavilledieu (coordonnées lambert93 x=816 238/y=6 388 176) à sa confluence à l'Ardèche
L1_475	Le Ruisseau de Bourdary
L1_476	La Claduègne et ses affluents excepté le ruisseau de la Borie
L1_477	Le Ruisseau de Vendoule
L1_478	La Ligne, affluents compris, de sa source jusqu'à l'aval immédiat de sa confluence avec le ruisseau de loubie
L1_479	Le Roubreau et ses affluents excepté le ruisseau de l'Ubac
L1_480	Le Ruisseau de Tison et ses affluents
L1_481	Le Ruisseau de Chadenas
L1_482	Le Ruisseau de Chastagnon et ses affluents
L1_483	Le Ruisseau de Chautron
L1_484	La Landes, affluents compris exceptés les Ruisseaux des Alobres et de Serrouls
L1_485	Le Ruisseau de Brame et ses affluents
L1_486	La Beaume et ses affluents en amont de la rivière de Salindres
L1_488	Le Chassezac à l'aval immédiat du barrage de Malarce à sa confluence avec l'Ardèche
L1_489	La Rivière de Lichechaude
L1_491	La rivière de Thines, affluents compris, exceptés les ruisseaux du Coulet, de Chabreille, de Vermale et de Font Salée