

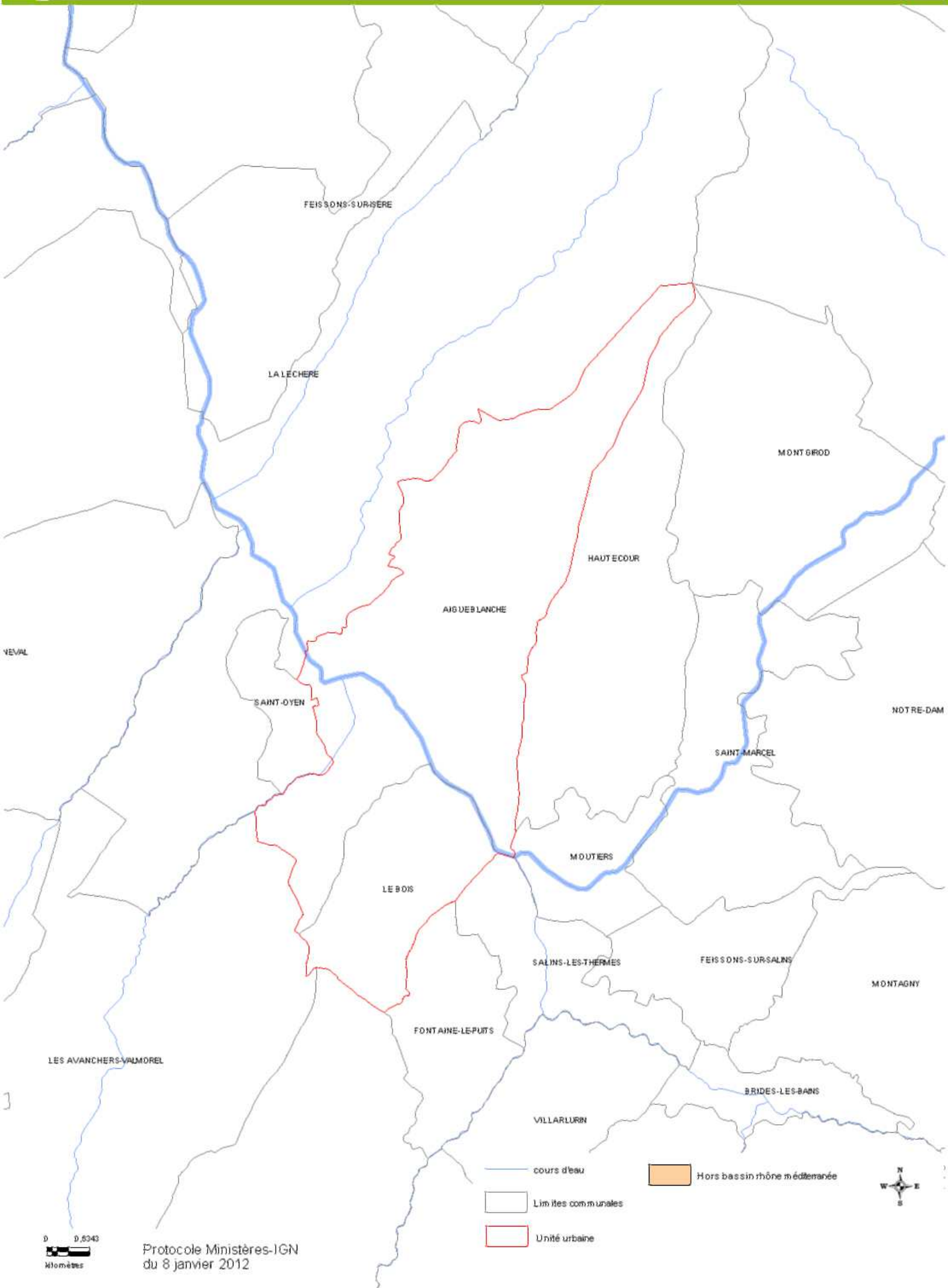


0 0,5002
kilomètres

Protocole Ministères-IGN
du 8 janvier 2012

- cours d'eau
- Limites communales
- Unité urbaine
- Hors bassin rhône méditerranée



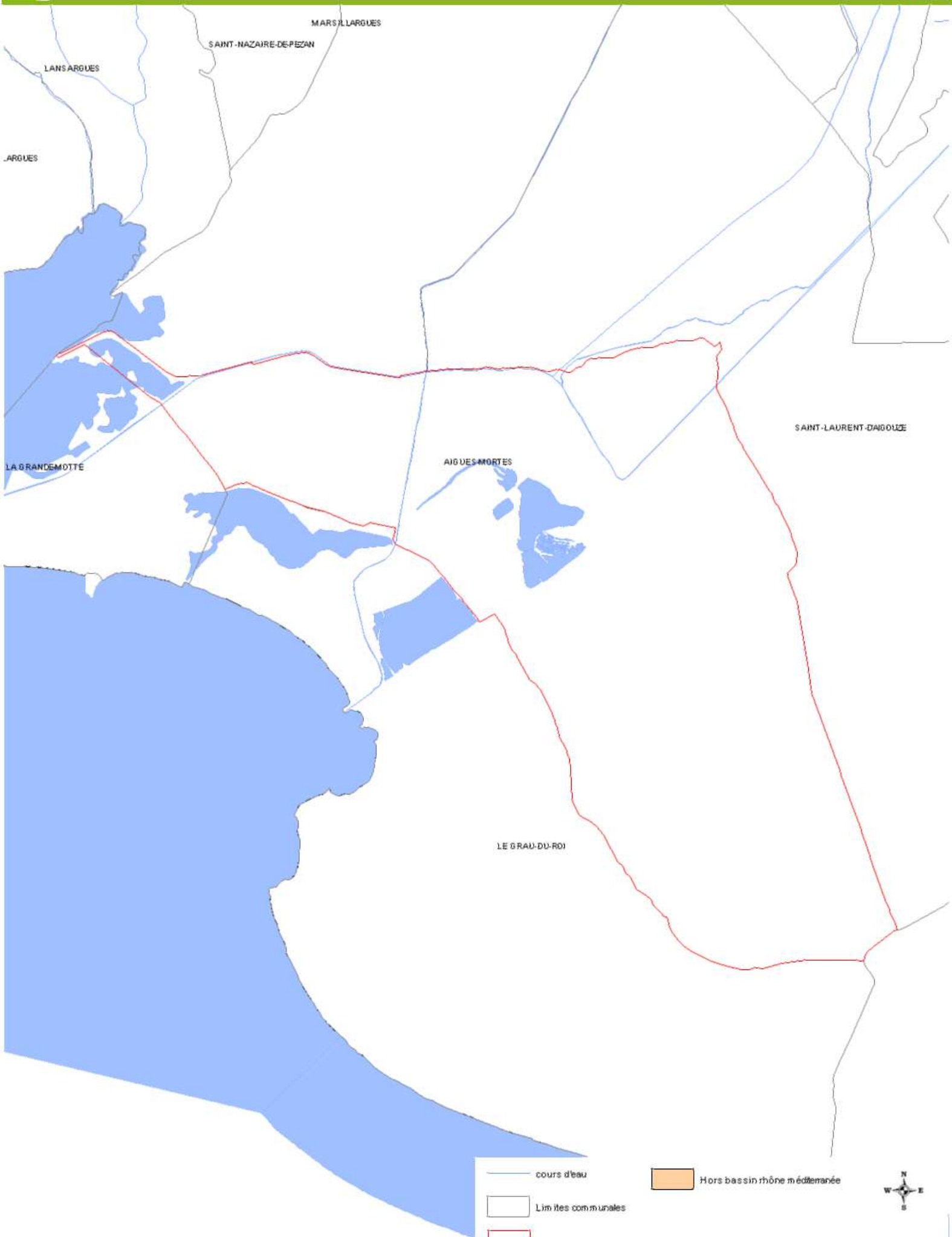


0 0,5043
kilomètres

Protocole Ministères-IGN
du 8 janvier 2012

- cours d'eau
- Limites communales
- Unité urbaine
- Hors bassin rhône méditerranée







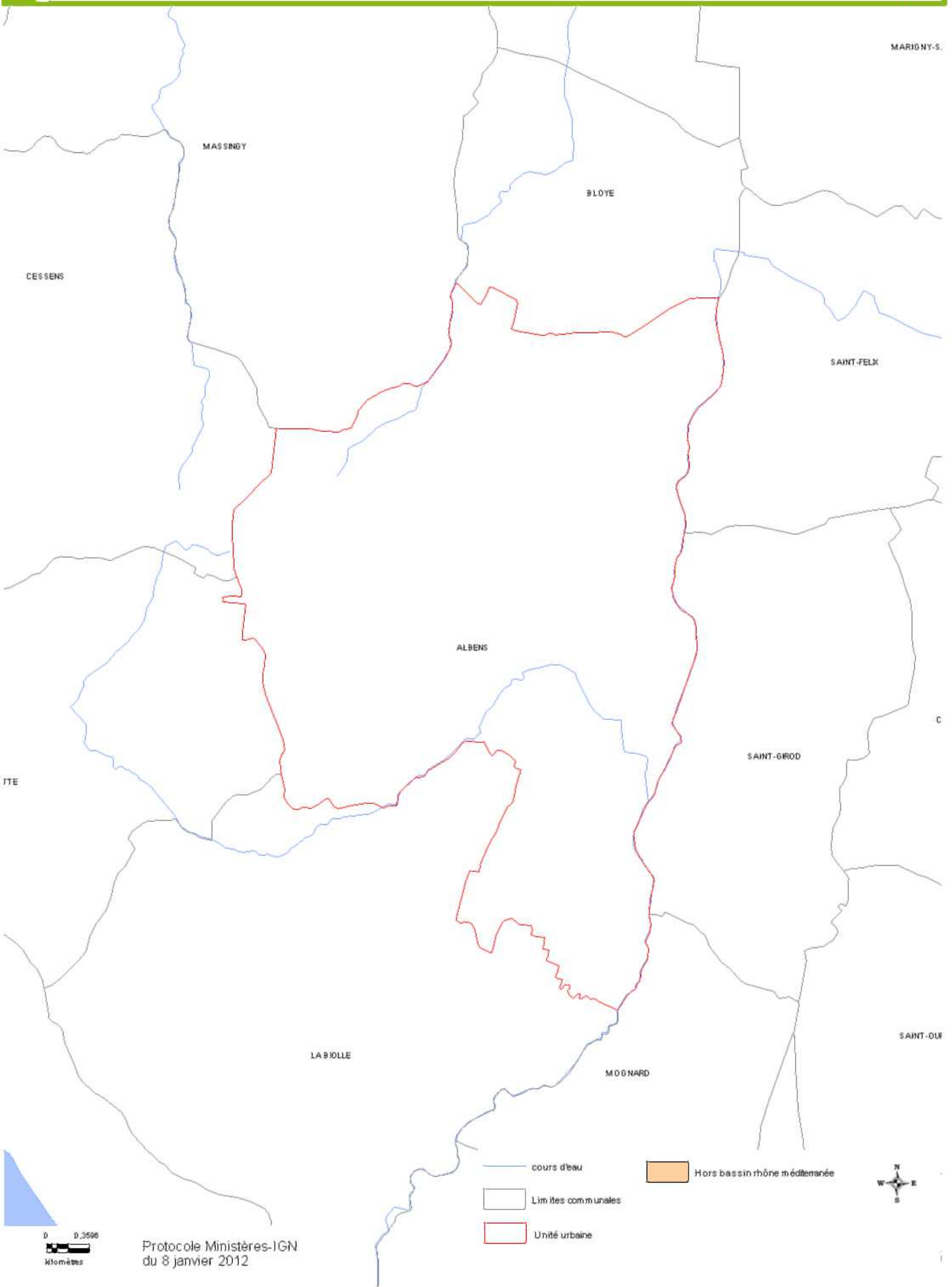
0 0,5487
kilomètres

Protocole Ministères-IGN
du 8 janvier 2012

- cours d'eau
- Limites communales
- Unité urbaine
- Hors bassin rhône méditerranée







MARIGNY-S.

MASSIGNY

BLOYE

CESSENS

SAINT-FELIX

ALBENS

SAINT-GROD

TE

C

SAINT-DUR

LABOLLE

MOGNARD

cours d'eau

Hors bassin rhône méditerranée

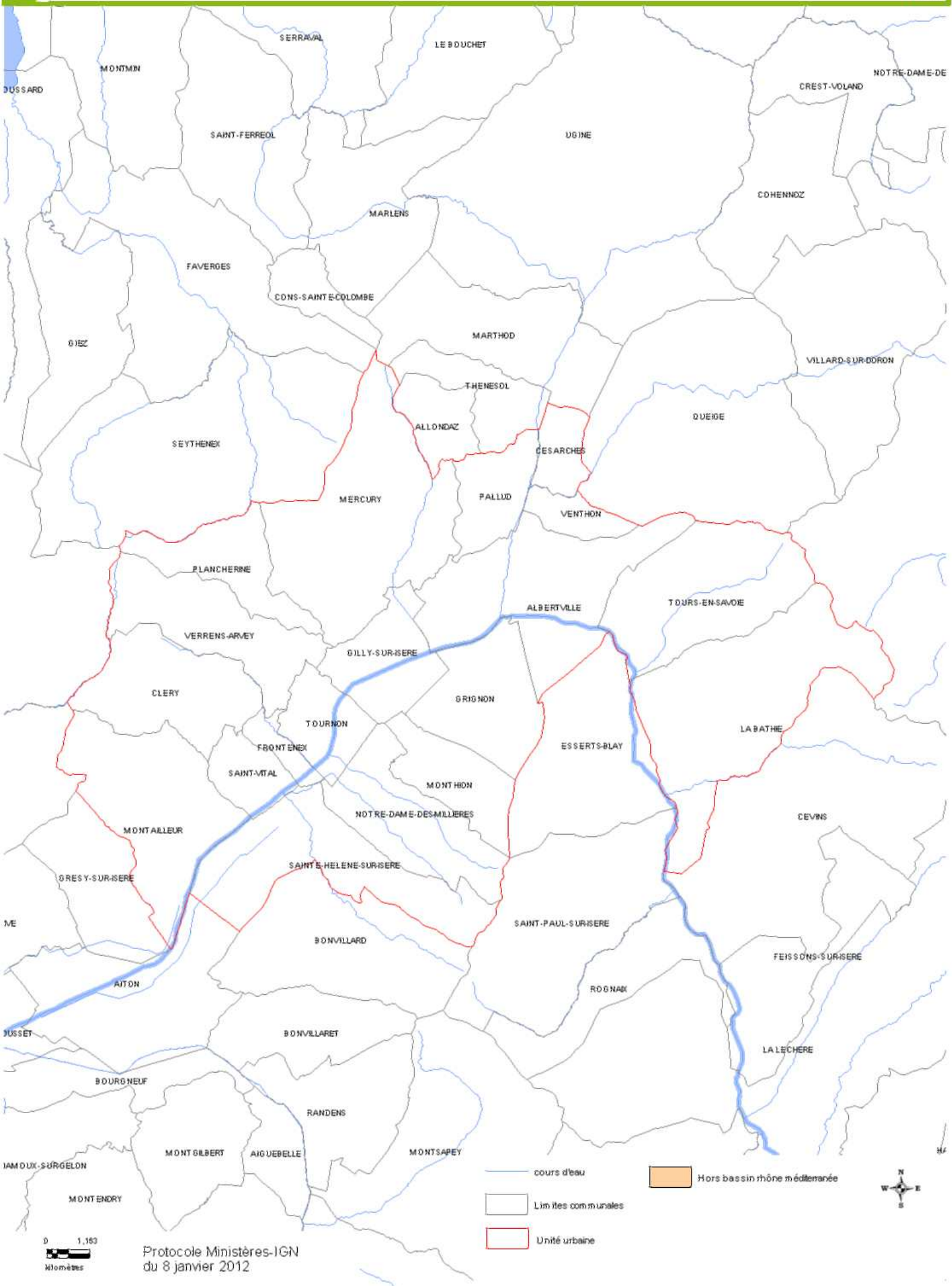
Limites communales

Unité urbaine

0 0,3500
kilomètres

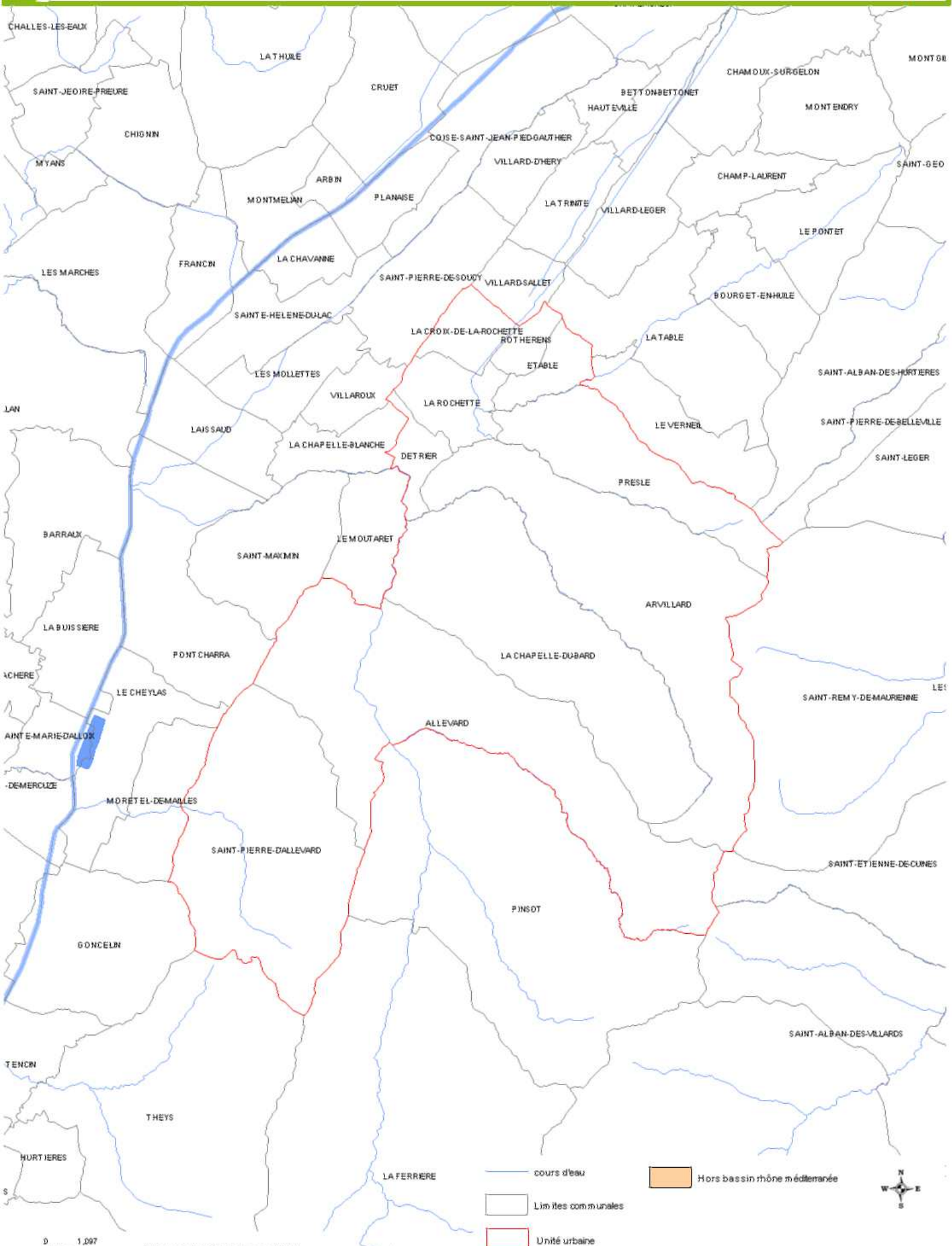
Protocole Ministères-IGN
du 8 janvier 2012





Protocole Ministères-IGN
du 8 janvier 2012





0 1,097
kilomètres

Protocole Ministères-IGN
du 8 janvier 2012

— cours d'eau
— Limites communales
— Unité urbaine
Hors bassin rhône méditerranéen





D 0,3952
kilomètres

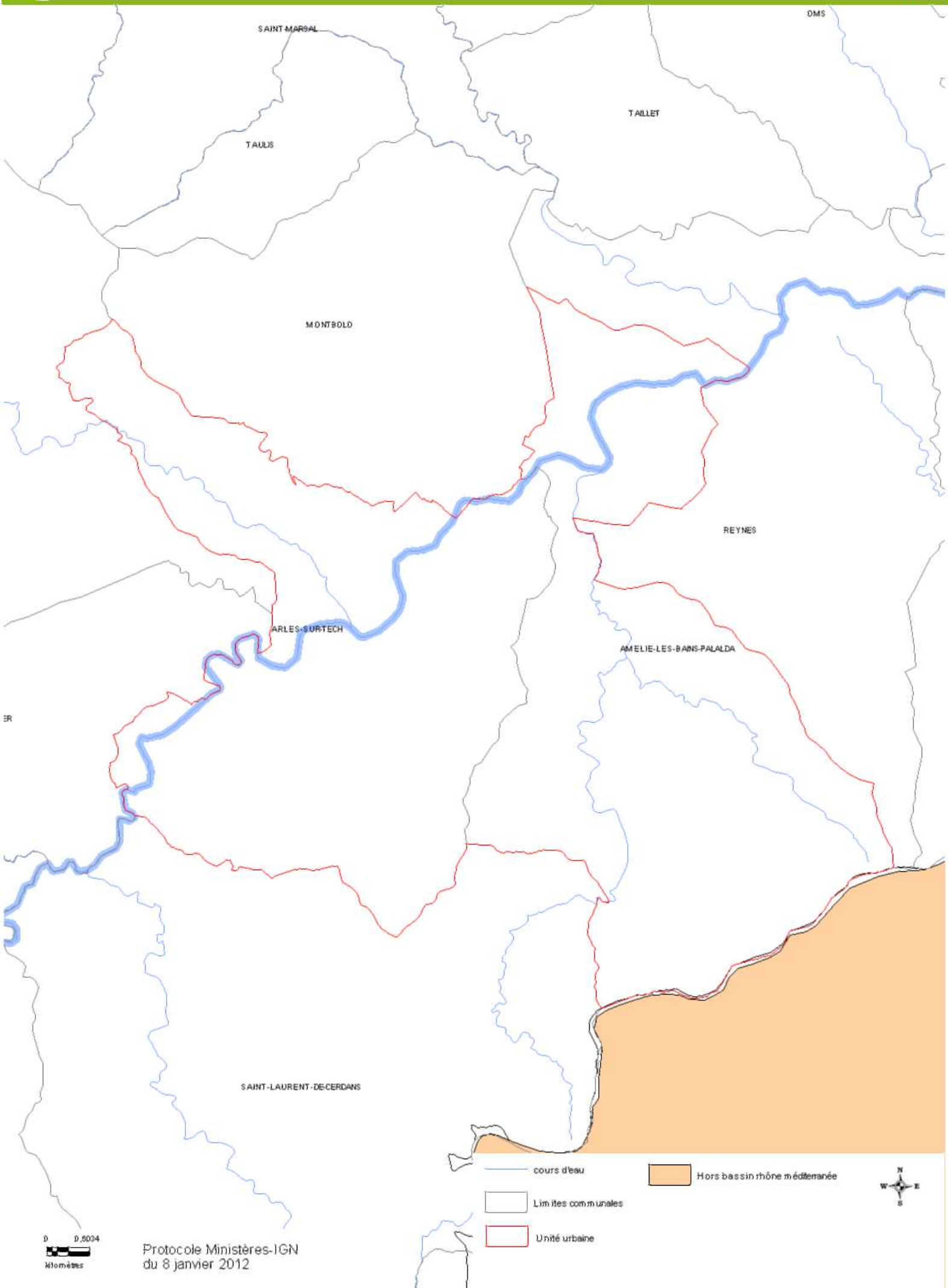
Protocole Ministères-IGN
du 8 janvier 2012

- cours d'eau
- Limites communales
- Unité urbaine
- Hors bassin rhône méditerranée



0 0.4224
kilomètres

Protocole Ministères-IGN
du 8 janvier 2012



0 0,5034
kilomètres

Protocole Ministères-IGN
du 8 janvier 2012

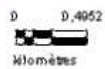
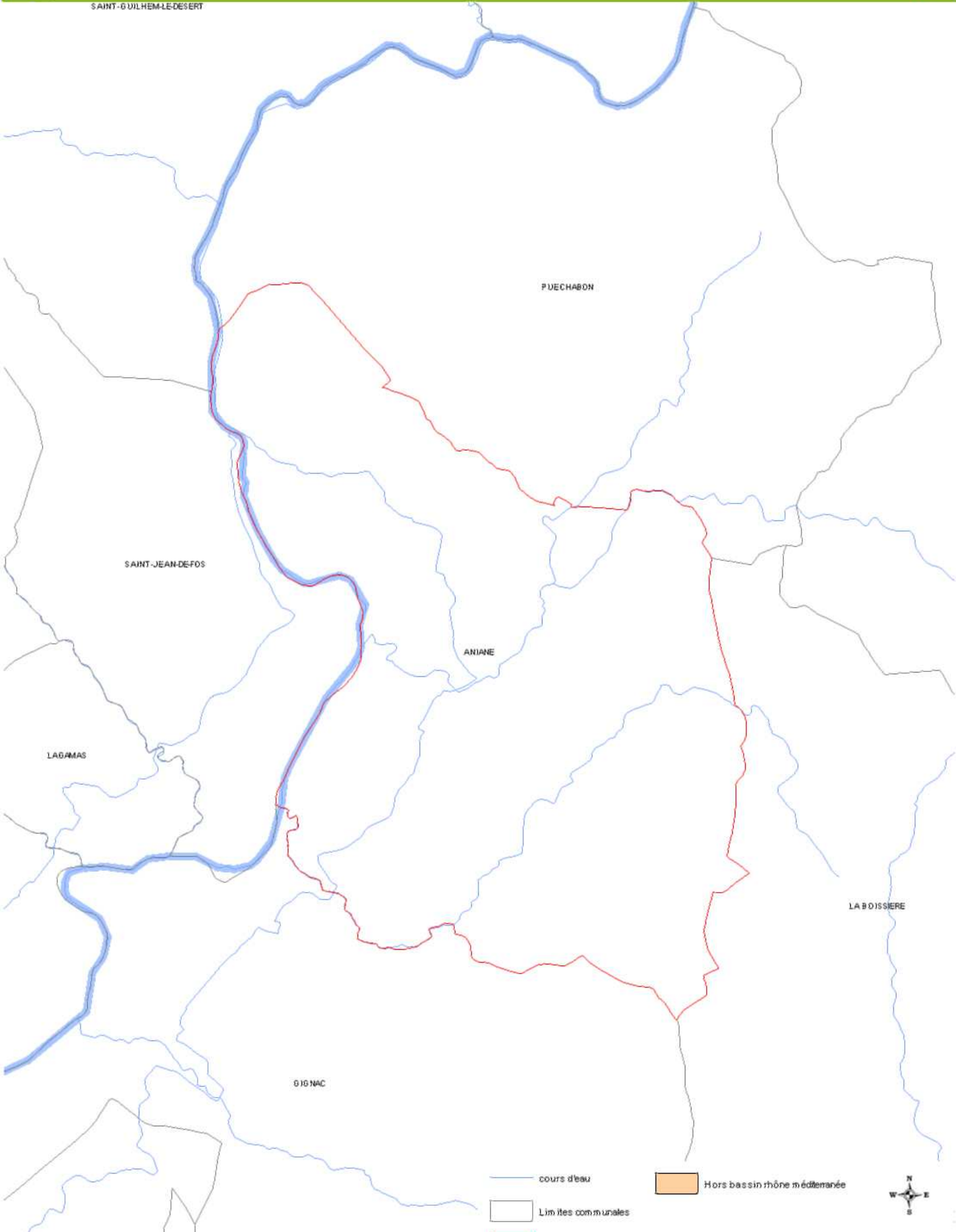
— cours d'eau
— Limites communales
— Unité urbaine

Hors bassin rhône méditerranée





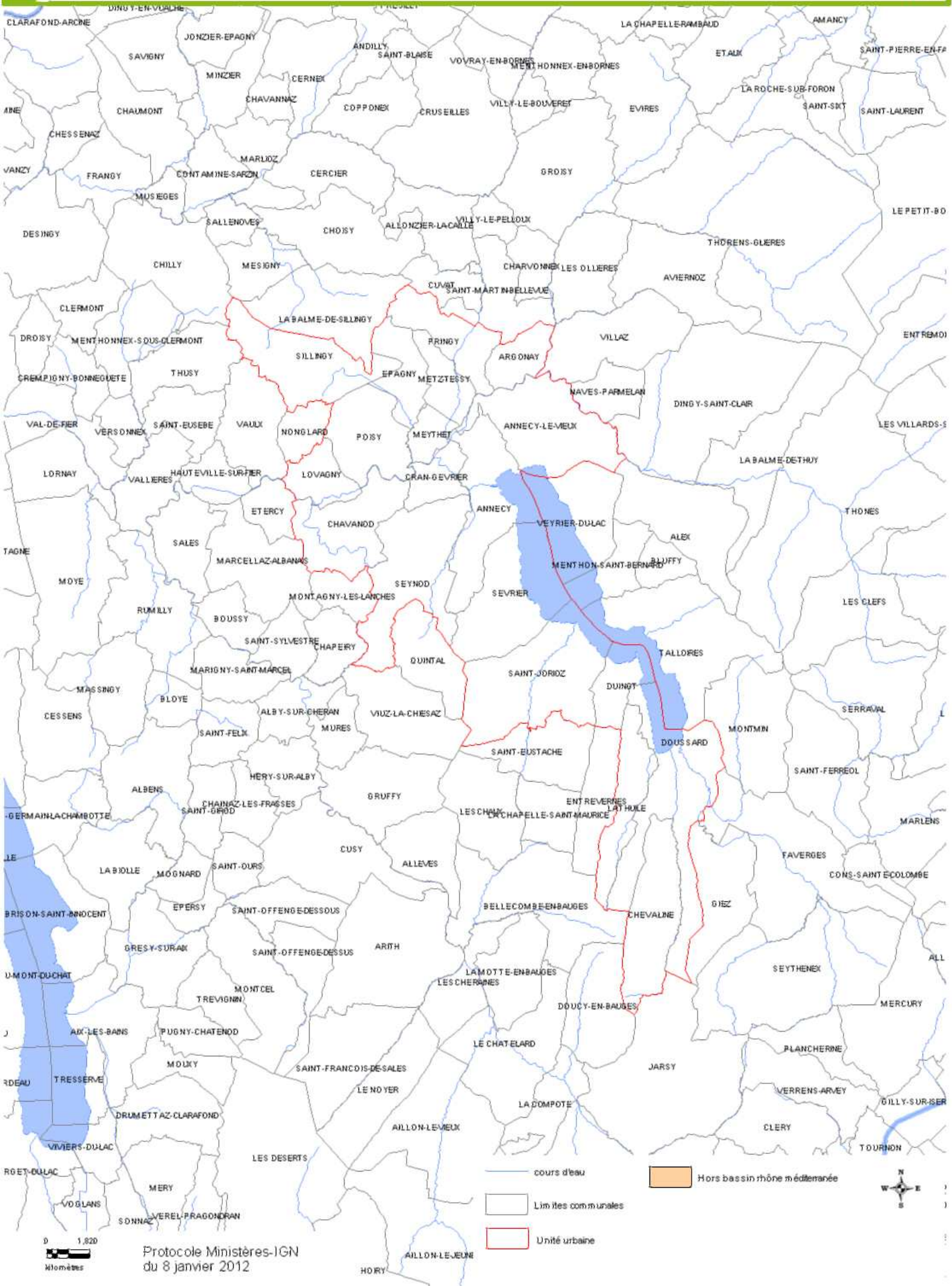
SAINT-GUILHEM-LE-DESERT



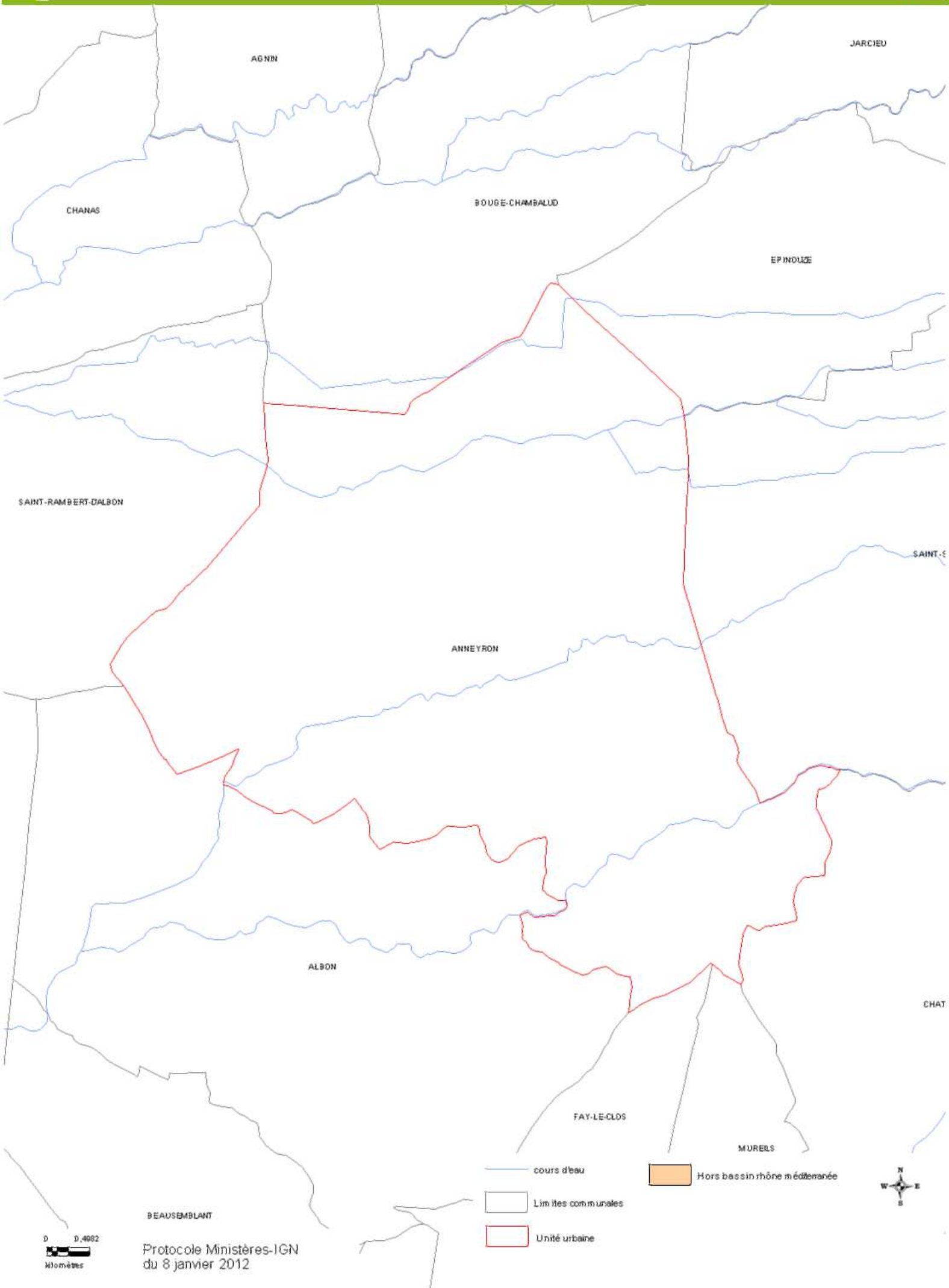
Protocole Ministères-IGN
du 8 janvier 2012

- cours d'eau
- Limite communales
- Unité urbaine
- Hors bassin rhône méditerranée





Protocole Ministères-IGN
du 8 janvier 2012



0 0,4000
kilomètres

Protocole Ministères-IGN
du 8 janvier 2012

- cours d'eau
- Limites communales
- Unité urbaine
- Hors bassin rhône méditerranée



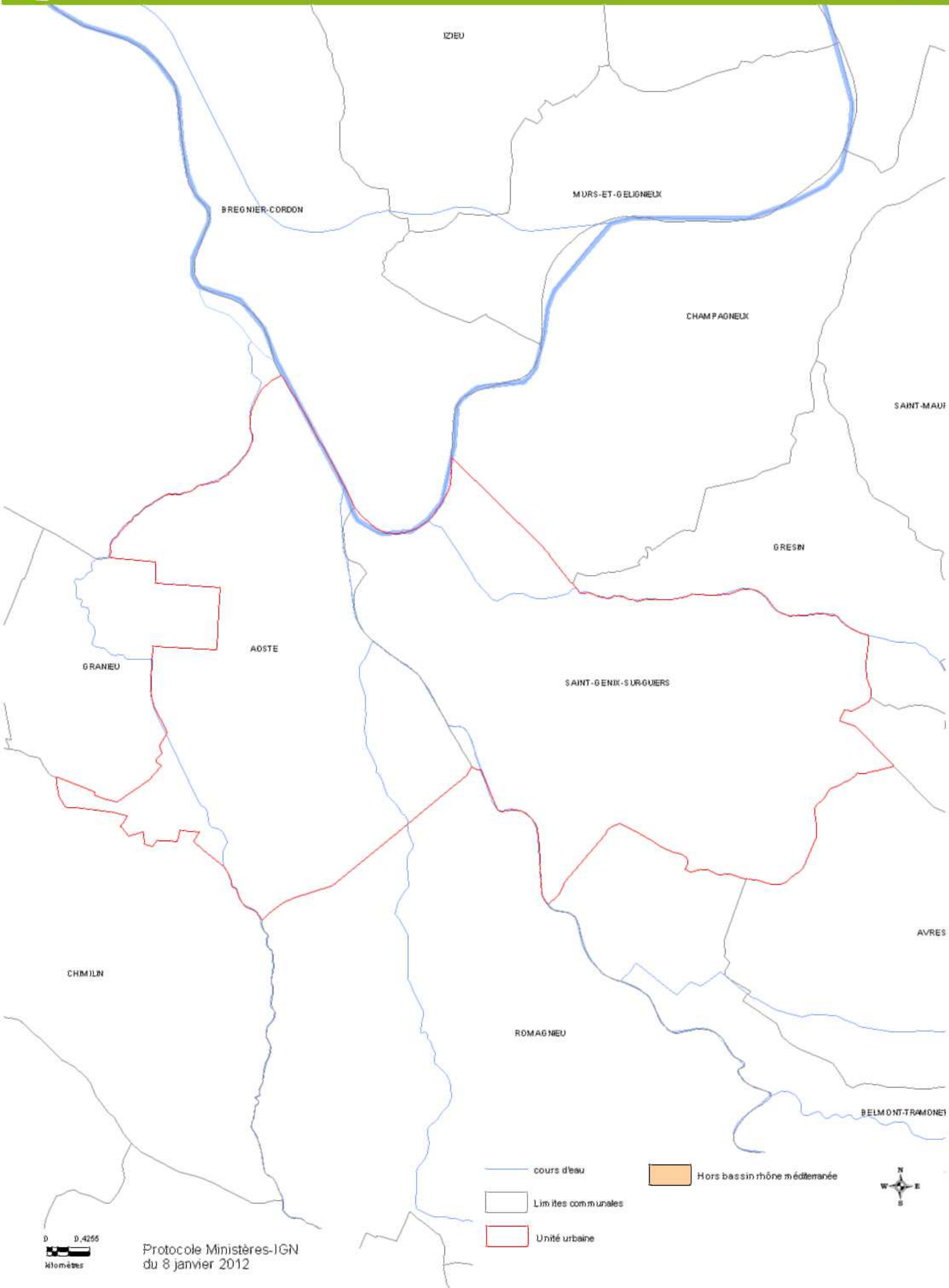


0 0,7480
kilomètres

Protocole Ministères-IGN
du 8 janvier 2012

- cours d'eau
- Limites communales
- Unité urbaine
- Hors bassin rhône méditerranée

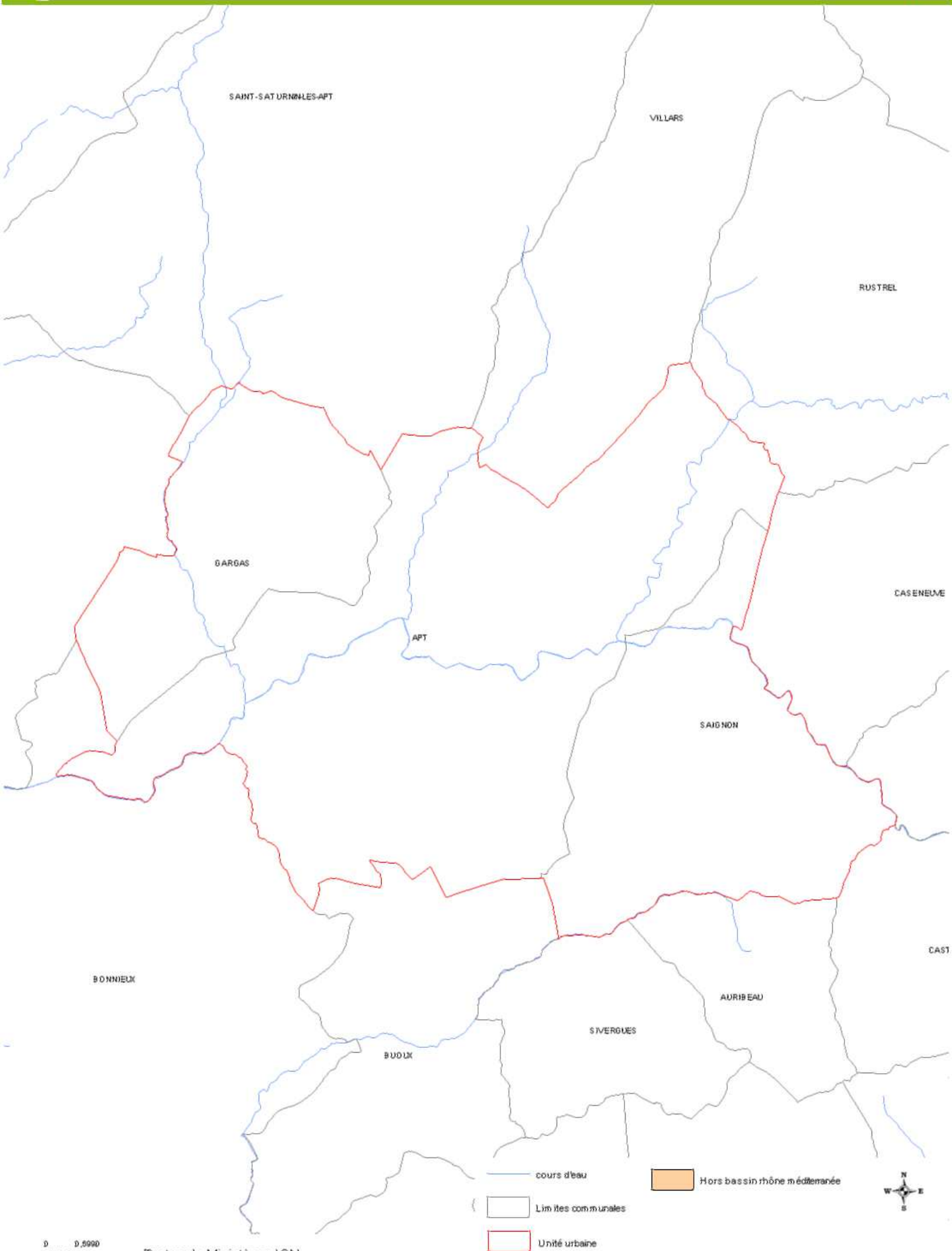


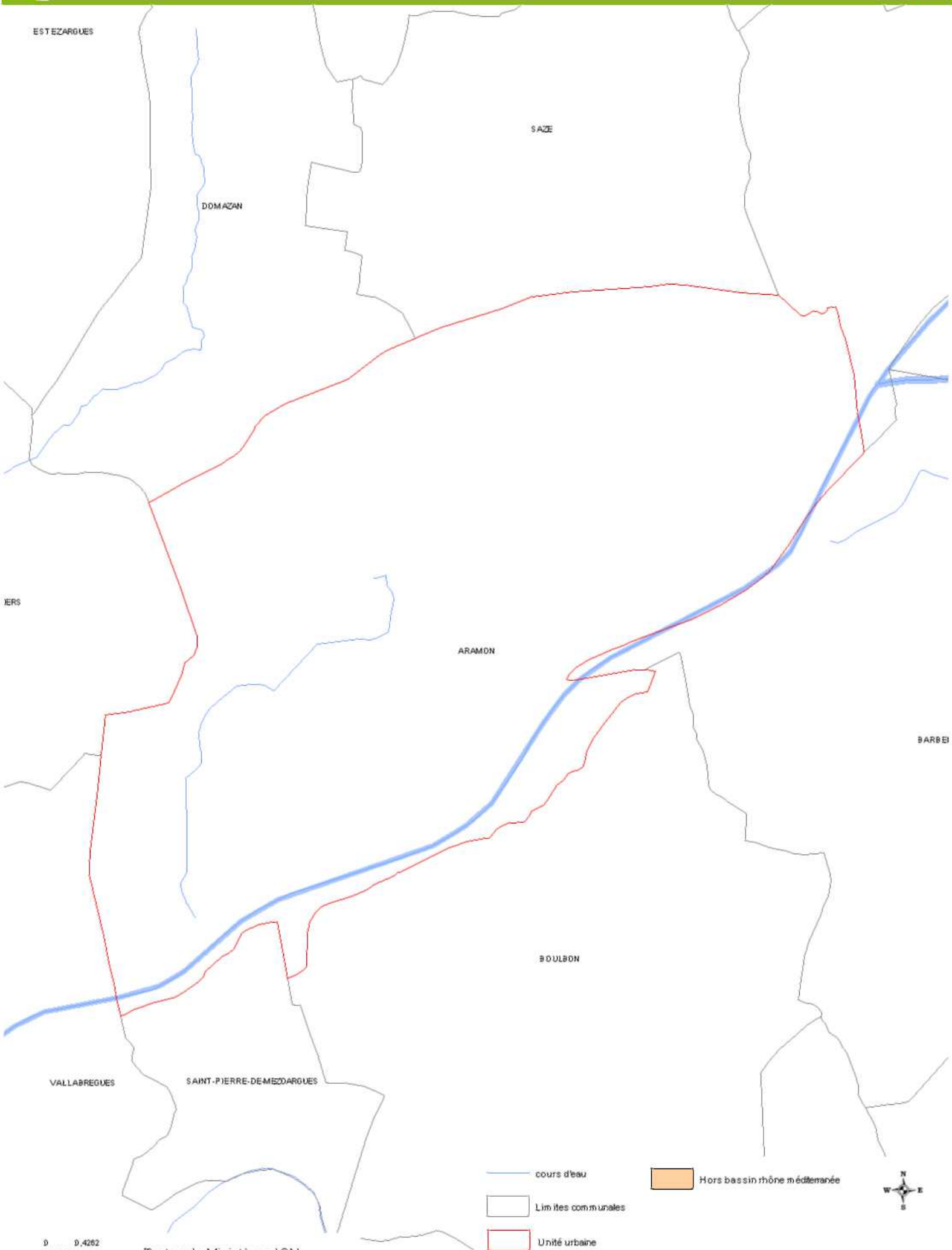




0 0,7504
kilomètres

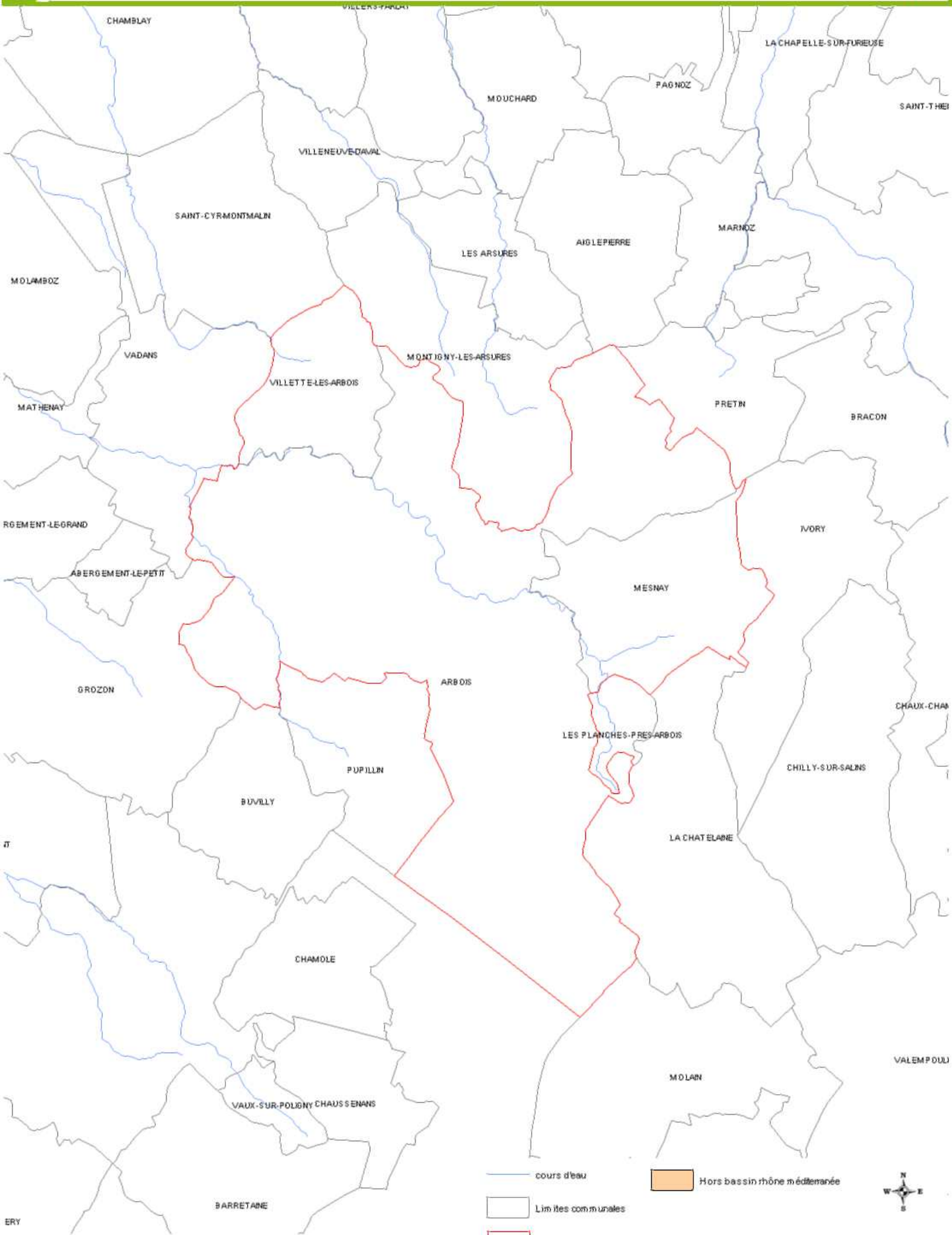
Protocole Ministères-IGN
du 8 janvier 2012





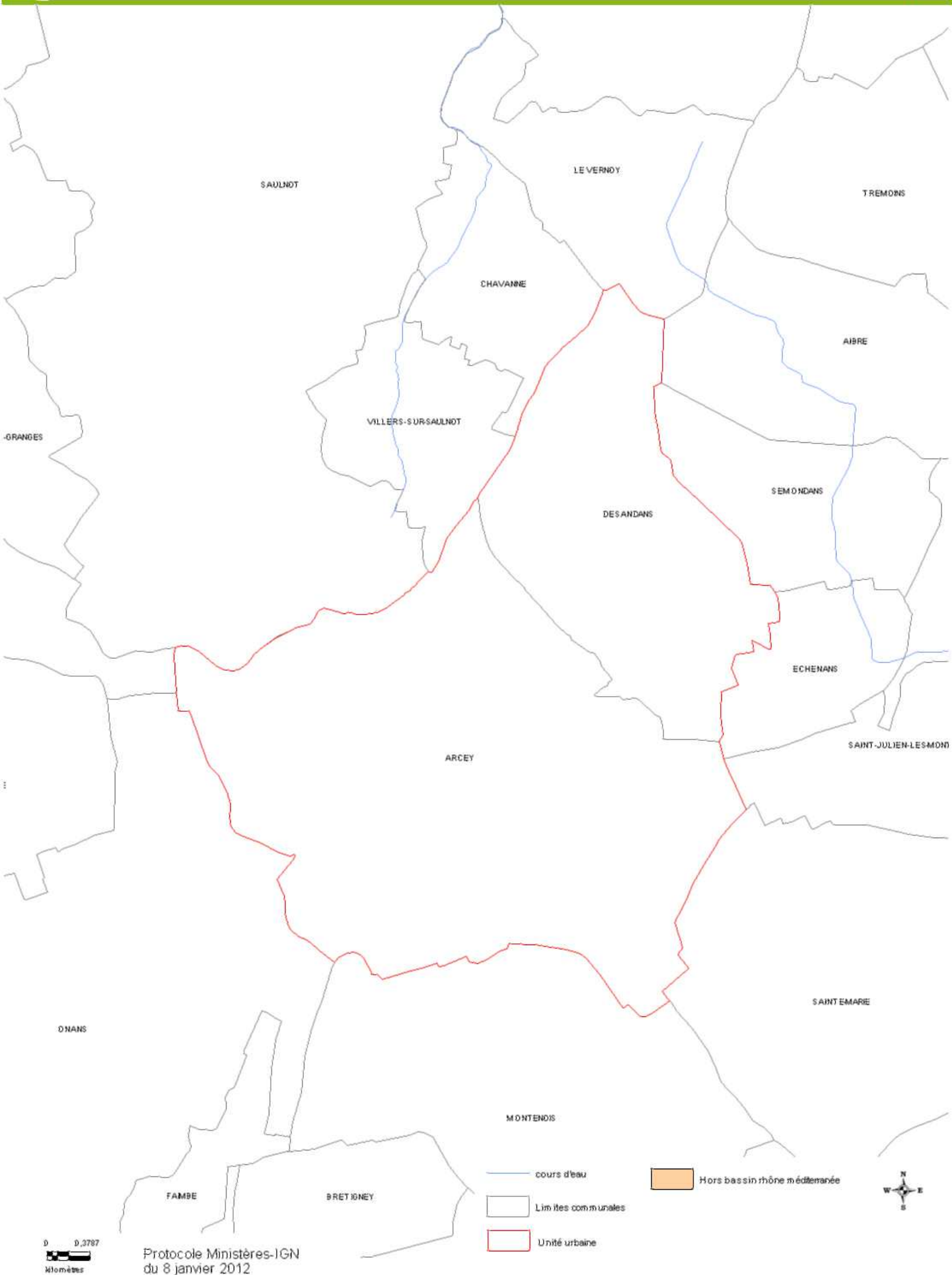
D 0,4262
kilomètres

Protocole Ministères-IGN
du 8 janvier 2012



0 0,7335
kilomètres

Protocole Ministères-IGN
du 8 janvier 2012



0 0,3787
kilomètres

Protocole Ministères-IGN
du 8 janvier 2012



MAGNY-SA

ARCEAU

ARC-SUR-TILLE

BRESSEY-SUR-TILLE

REMILLY-SUR-TILLE

cours d'eau

Limites communales

Unité urbaine

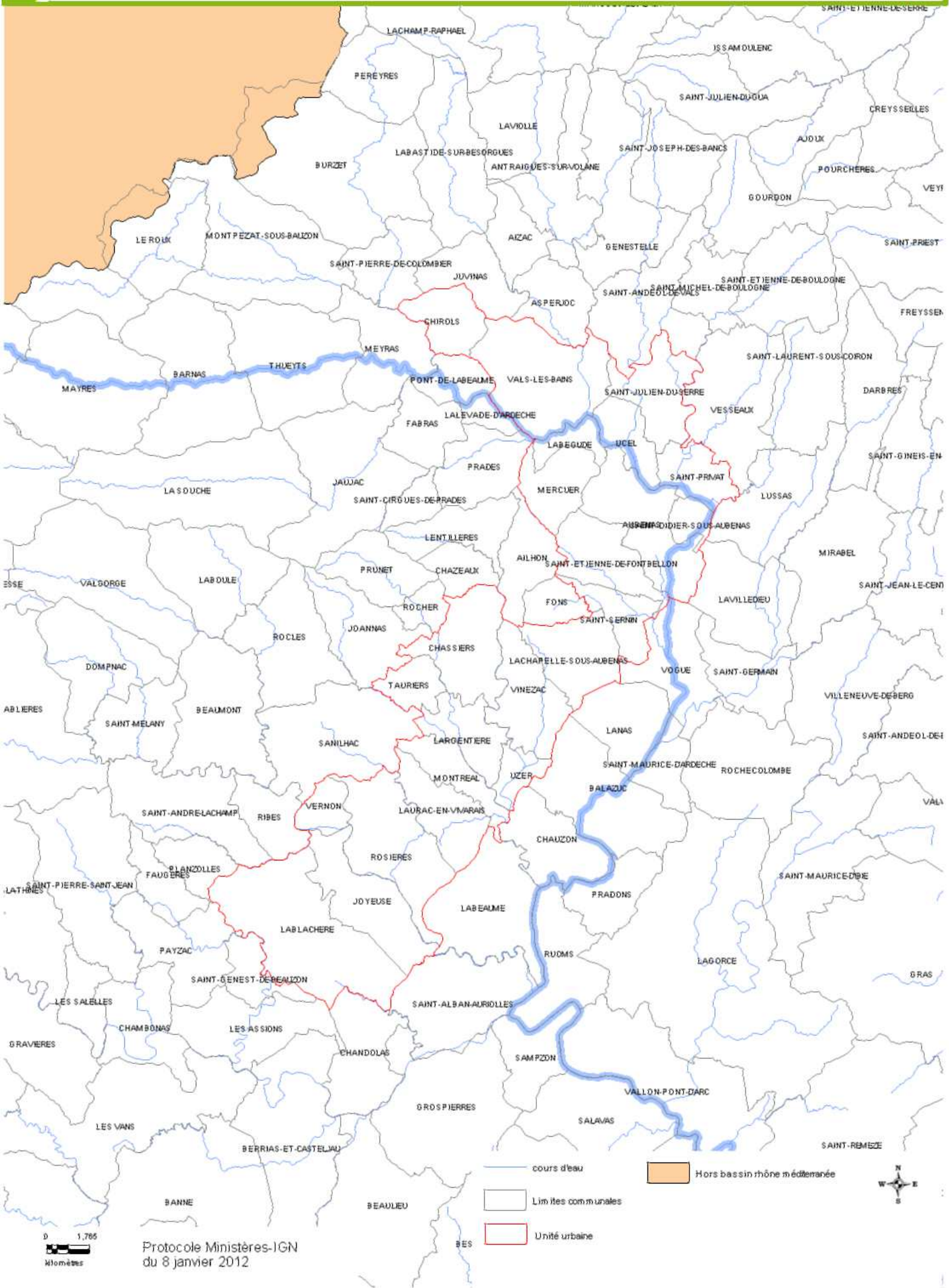
Hors bassin rhône méditerranée



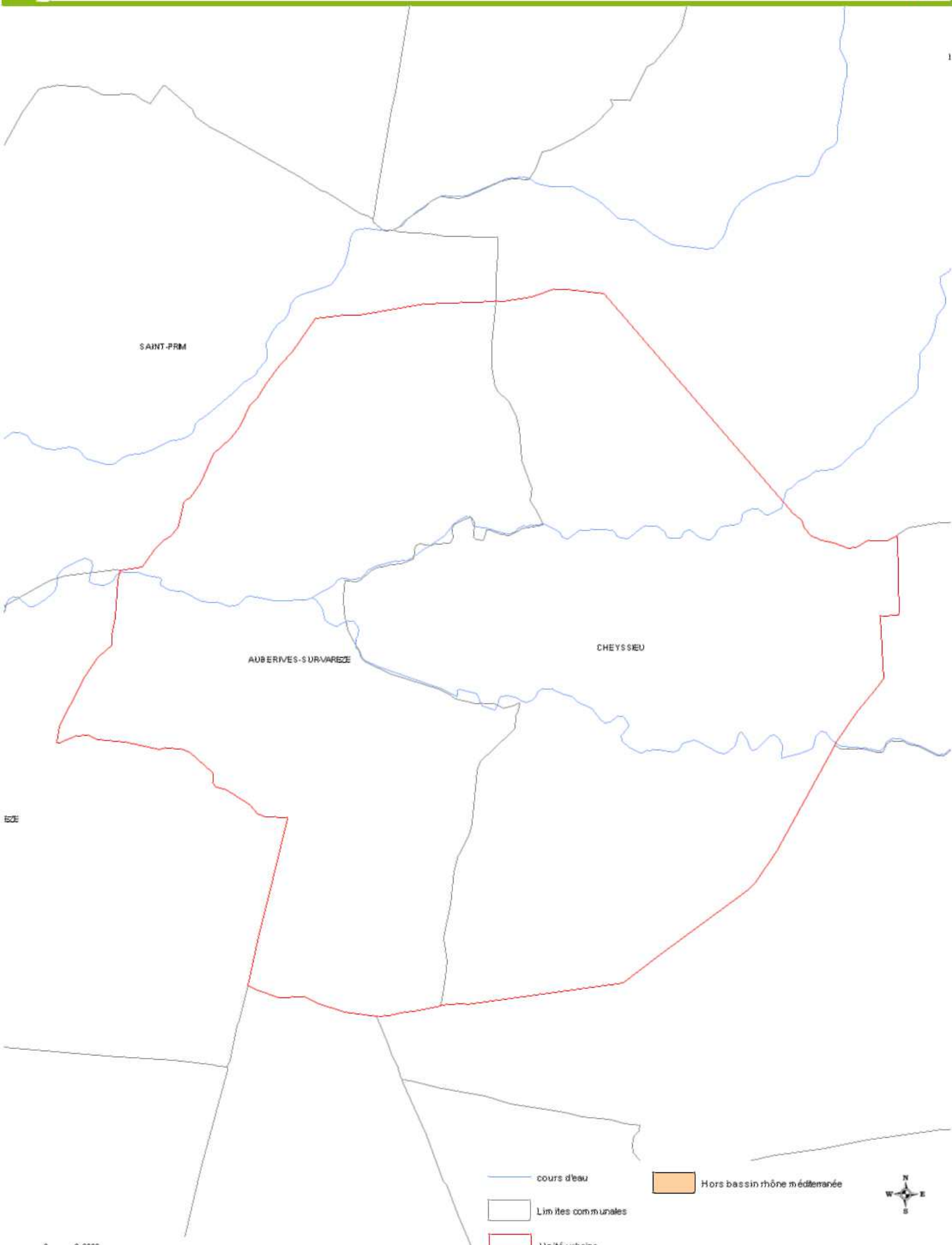
D 0,3374
kilomètres

Protocole Ministères-IGN
du 8 janvier 2012





Protocole Ministères-IGN
du 8 janvier 2012



SAINT-PRIM

AUBERIVES-SURVAREZE

CHEYSSEU

cours d'eau

Limites communales

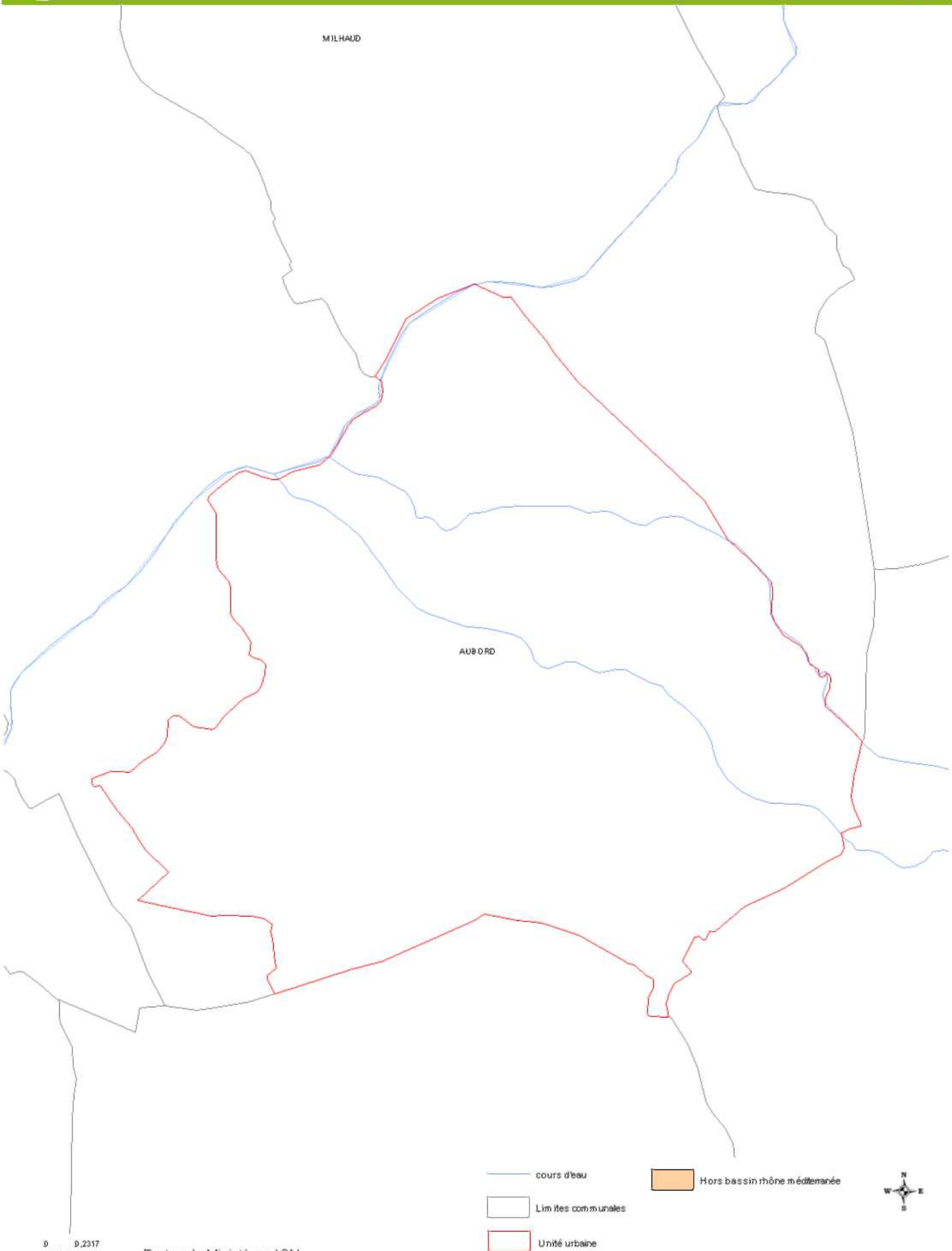
Unité urbaine

Hors bassin rhône méditerranée



0 0,2000
kilomètres

Protocole Ministères-IGN
du 8 janvier 2012



0 0,2317
kilomètres

Protocole Ministères-IGN
du 8 janvier 2012

- cours d'eau
- Limites communales
- Unité urbaine

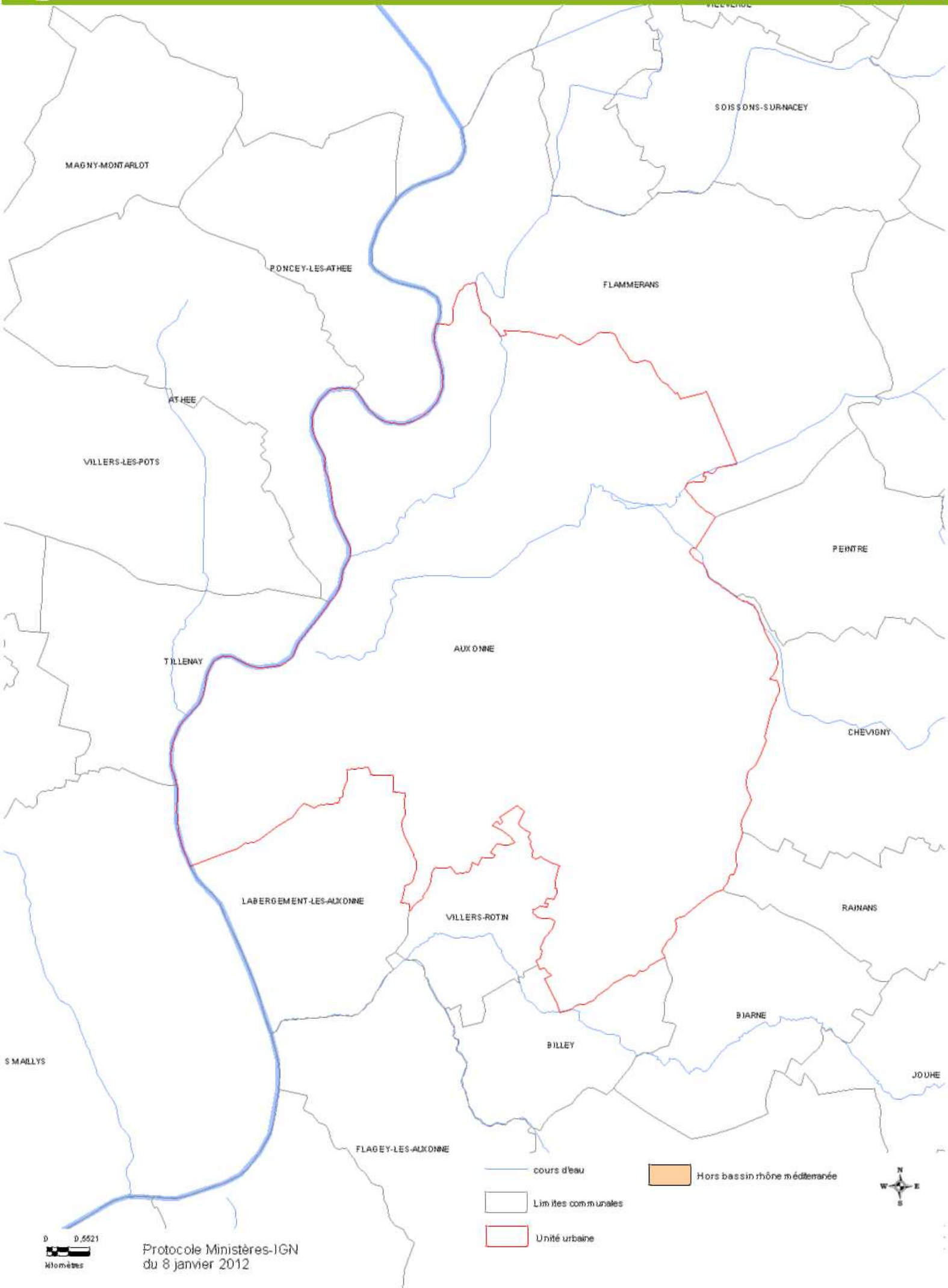
Hors bassin rhône méditerranée





0 0,2572
kilomètres

Protocole Ministères-IGN
du 8 janvier 2012



0 0,5521
Kilomètres

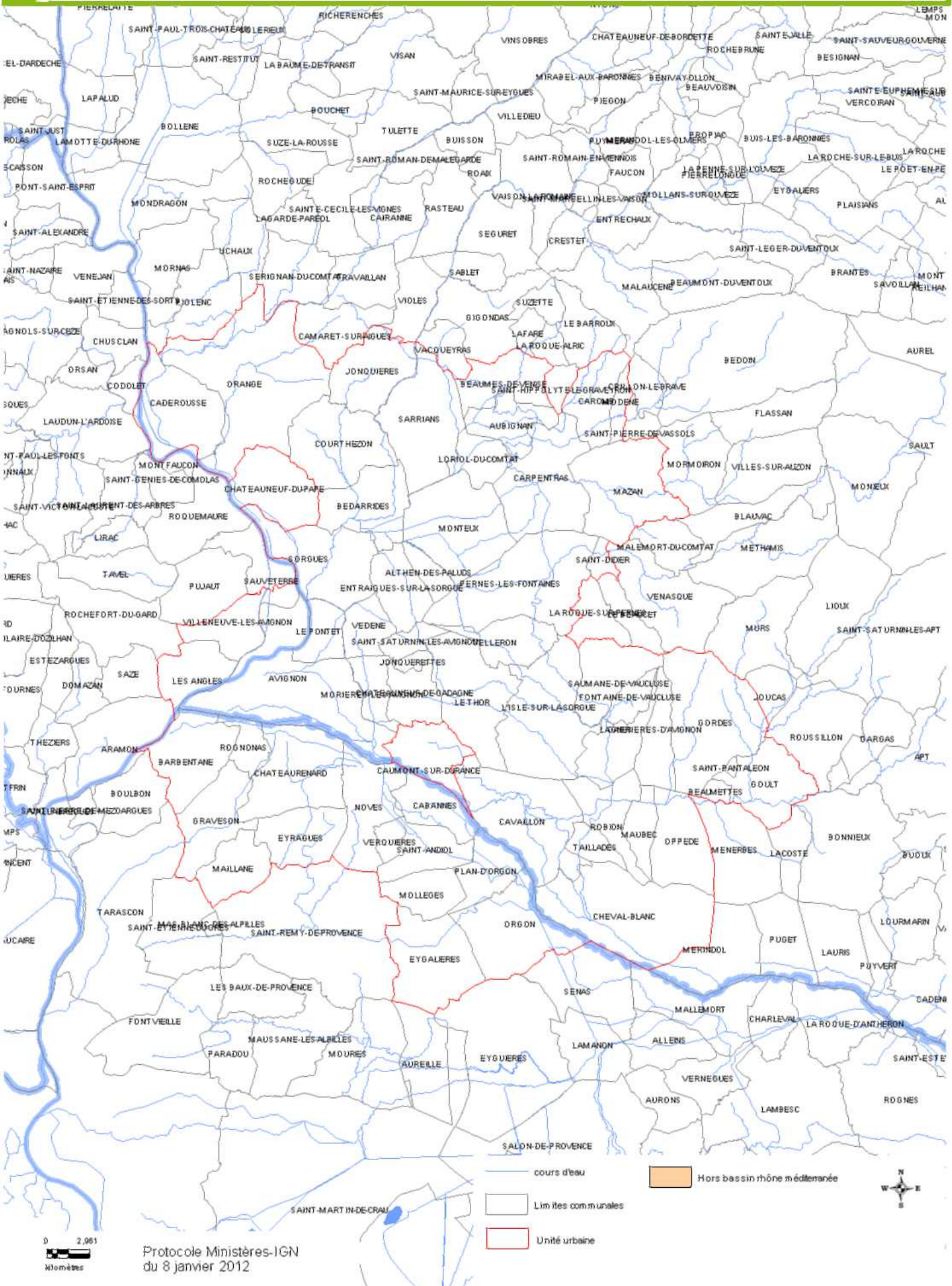
Protocole Ministères-IGN
du 8 janvier 2012

- cours d'eau
- Limites communales
- Unité urbaine

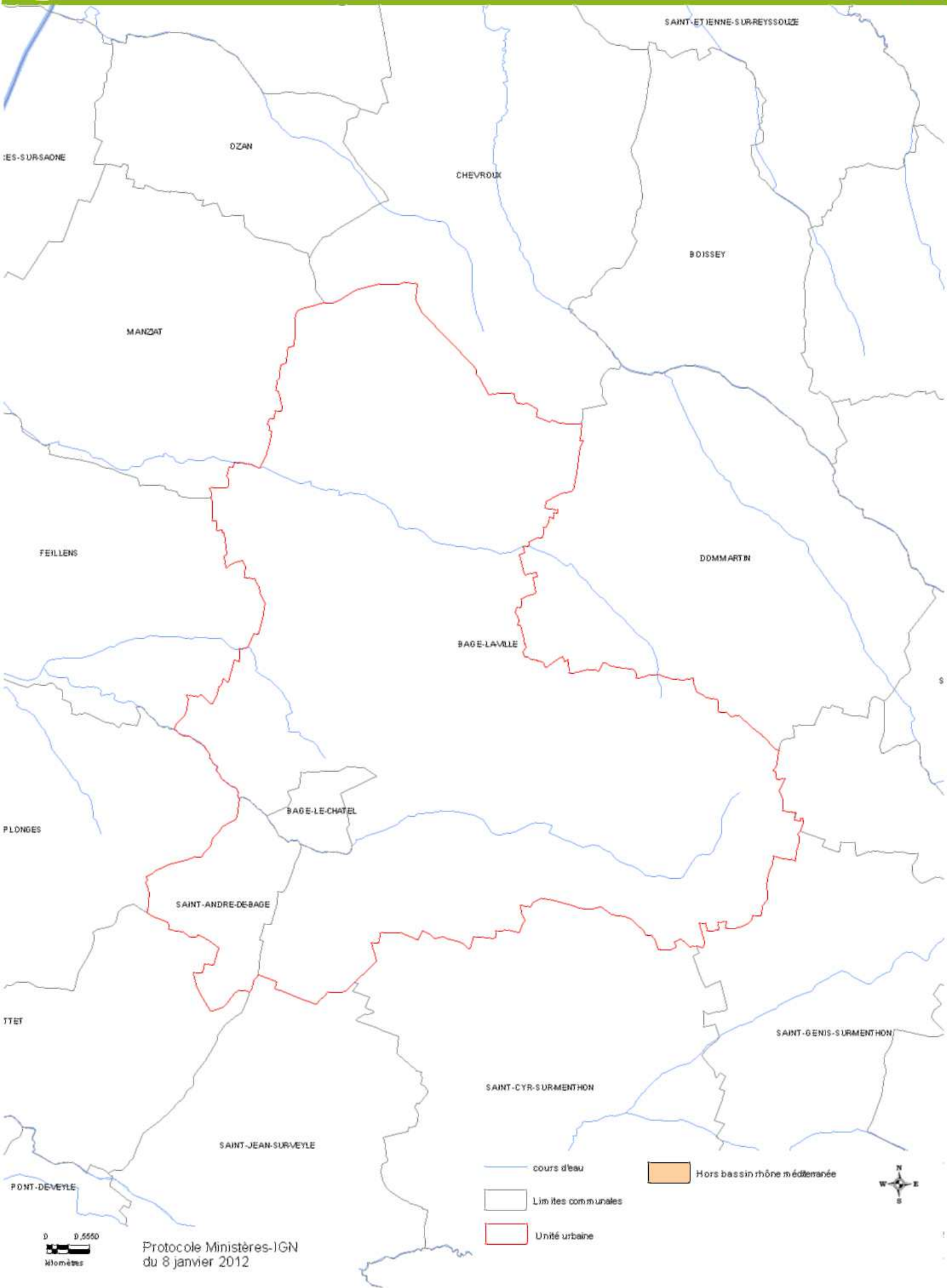
Hors bassin rhône méditerranée

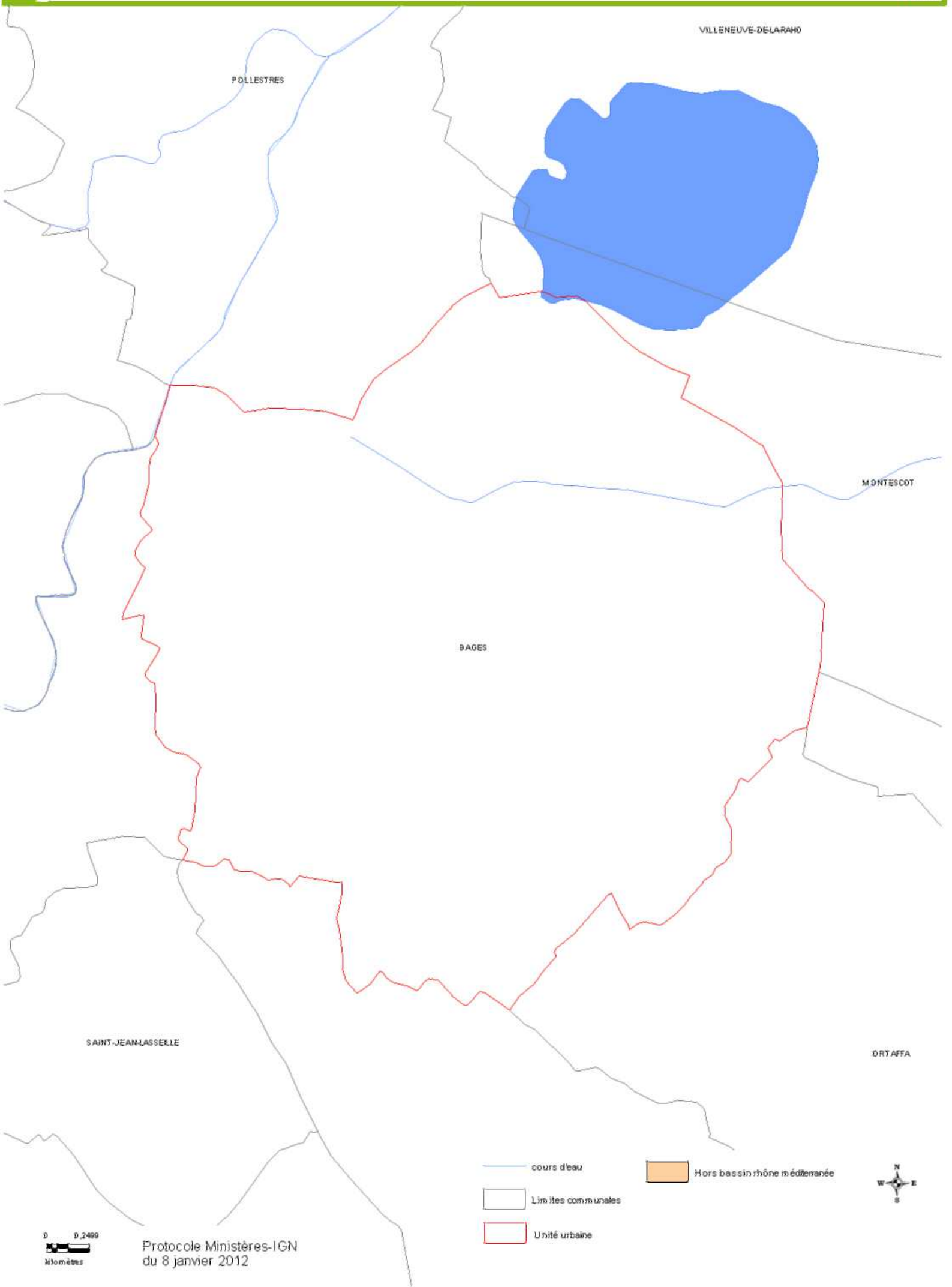


Unité urbaine n° 754 : Carte de situation des communes concernées



Protocole Ministères-IGN
du 8 janvier 2012





VILLENEUVE-DE-LARAUD





POLLESTRES

MONTESCOT

BAGES

SAINT-JEAN-LASSEL

ORTAFFA

-  cours d'eau
-  Limites communales
-  Unité urbaine
-  Hors bassin rhône méditerranée



0 0,2400
kilomètres

Protocole Ministères-IGN
du 8 janvier 2012



0 0,5630
kilomètres

Protocole Ministères-IGN
du 8 janvier 2012

- cours d'eau
- Limites communales
- Unité urbaine
- Hors bassin rhône méditerranée

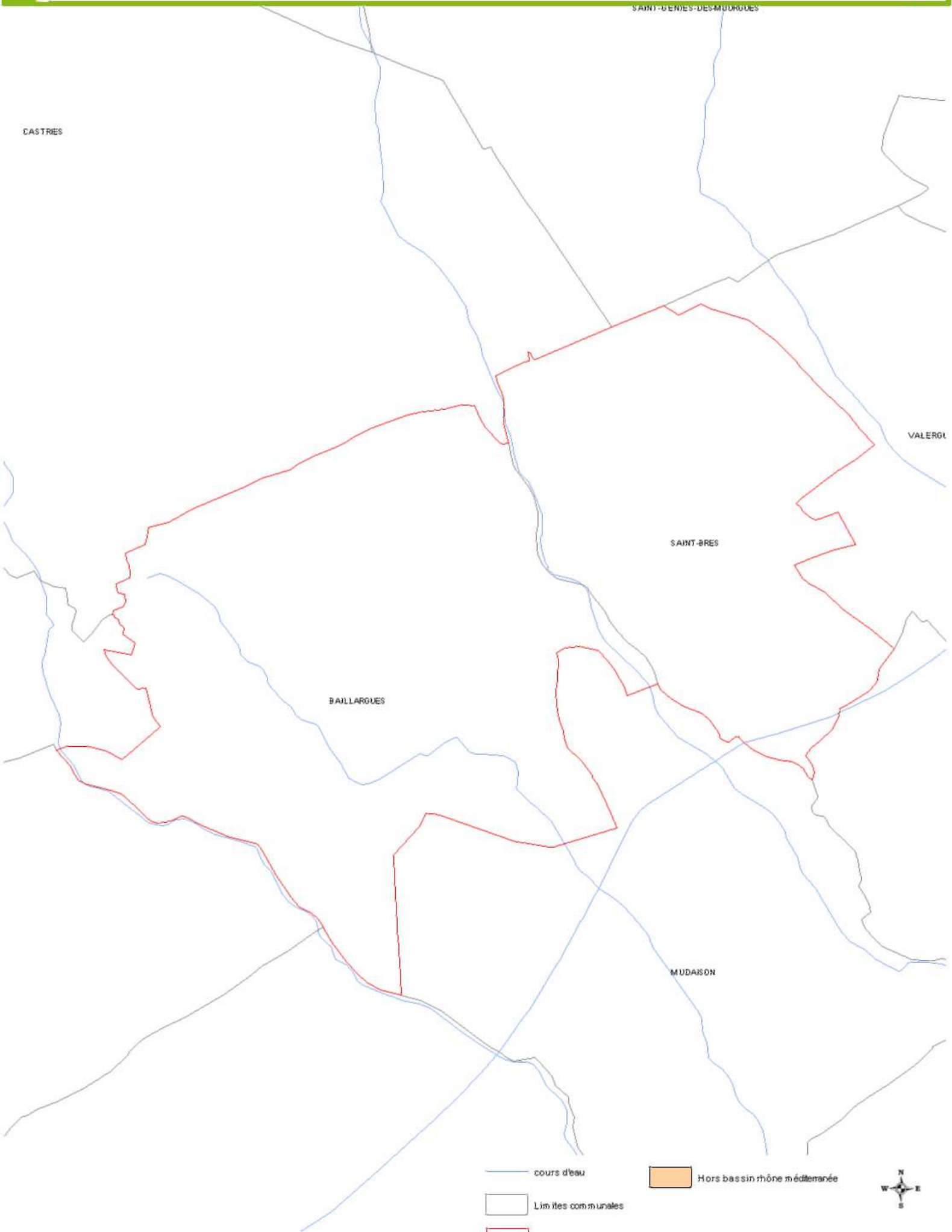





0 10
kilomètres

Protocole Ministères-IGN
du 8 janvier 2012

— cours d'eau
— Limites communales
— Unité urbaine
Hors bassin rhône méditerranée
N
W E
S



-  cours d'eau
-  Limites communales
-  Unité urbaine

 Hors bassin rhône méditerranée



0 0,2785
kilomètres

Protocole Ministères-IGN
du 8 janvier 2012

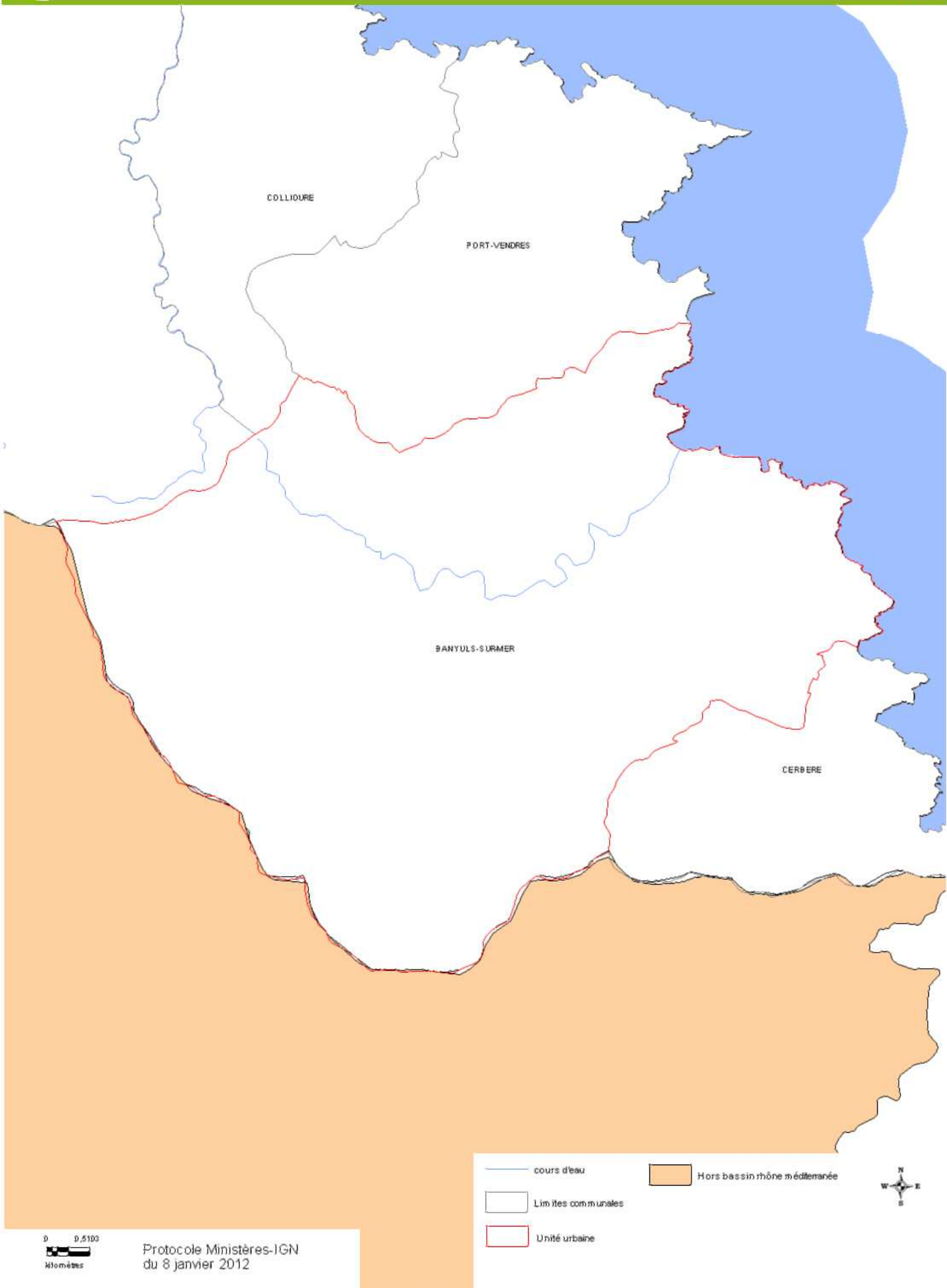


0 0,3179
kilomètres

Protocole Ministères-IGN
du 8 janvier 2012

- cours d'eau
- Limites communales
- Unité urbaine
- Hors bassin rhône méditerranée



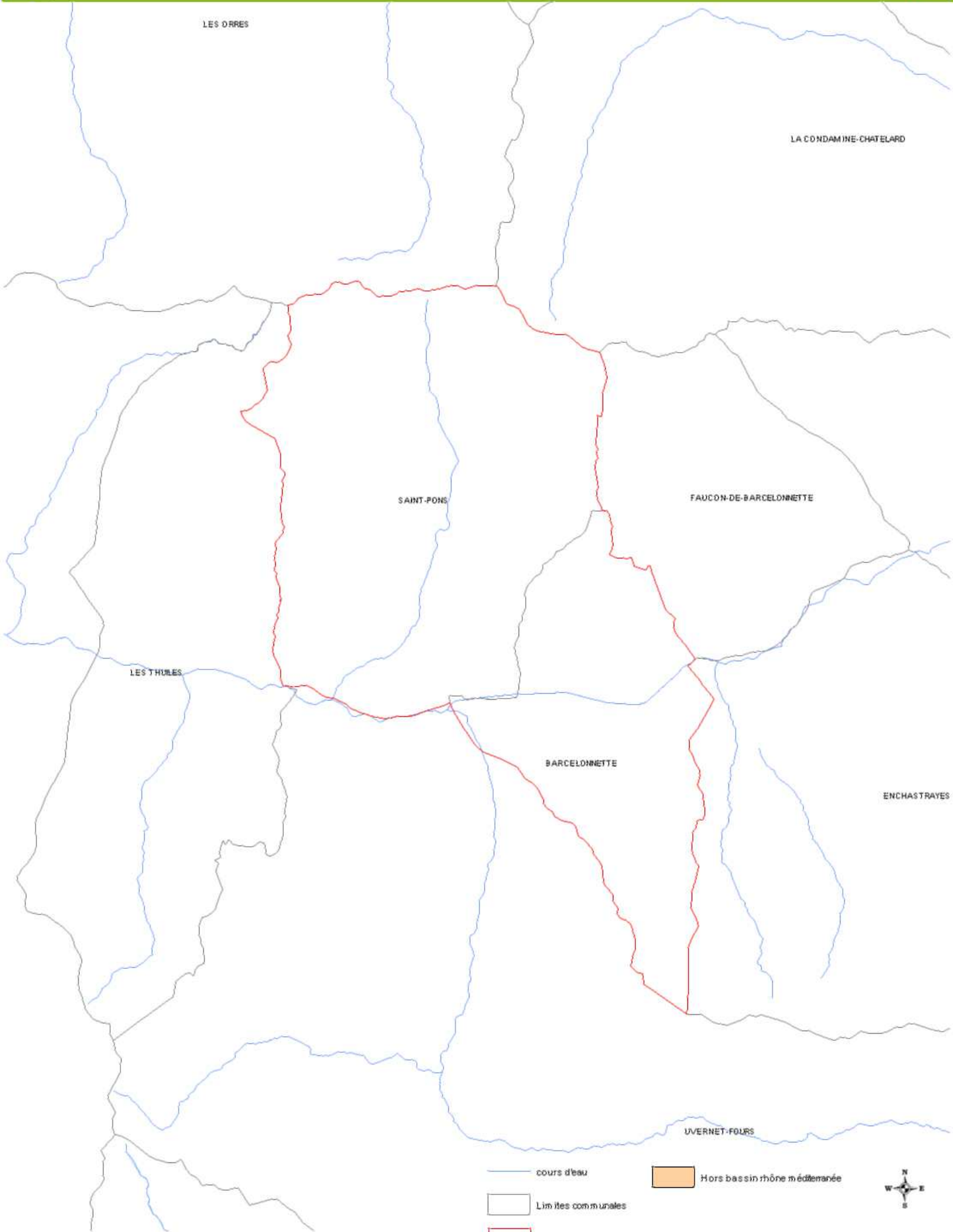


0 0,5100
kilomètres

Protocole Ministères-IGN
du 8 janvier 2012

- cours d'eau
- Limites communales
- Unité urbaine
- Hors bassin rhône méditerranée





0 0,7072
kilomètres

Protocole Ministères-IGN
du 8 janvier 2012

- cours d'eau
- Limites communales
- Unité urbaine
- Hors bassin rhône méditerranée





0 0,4797
Kilomètres

Protocole Ministères-IGN
du 8 janvier 2012

- cours d'eau
- Limites communales
- Unité urbaine

Hors bassin rhône méditerranée



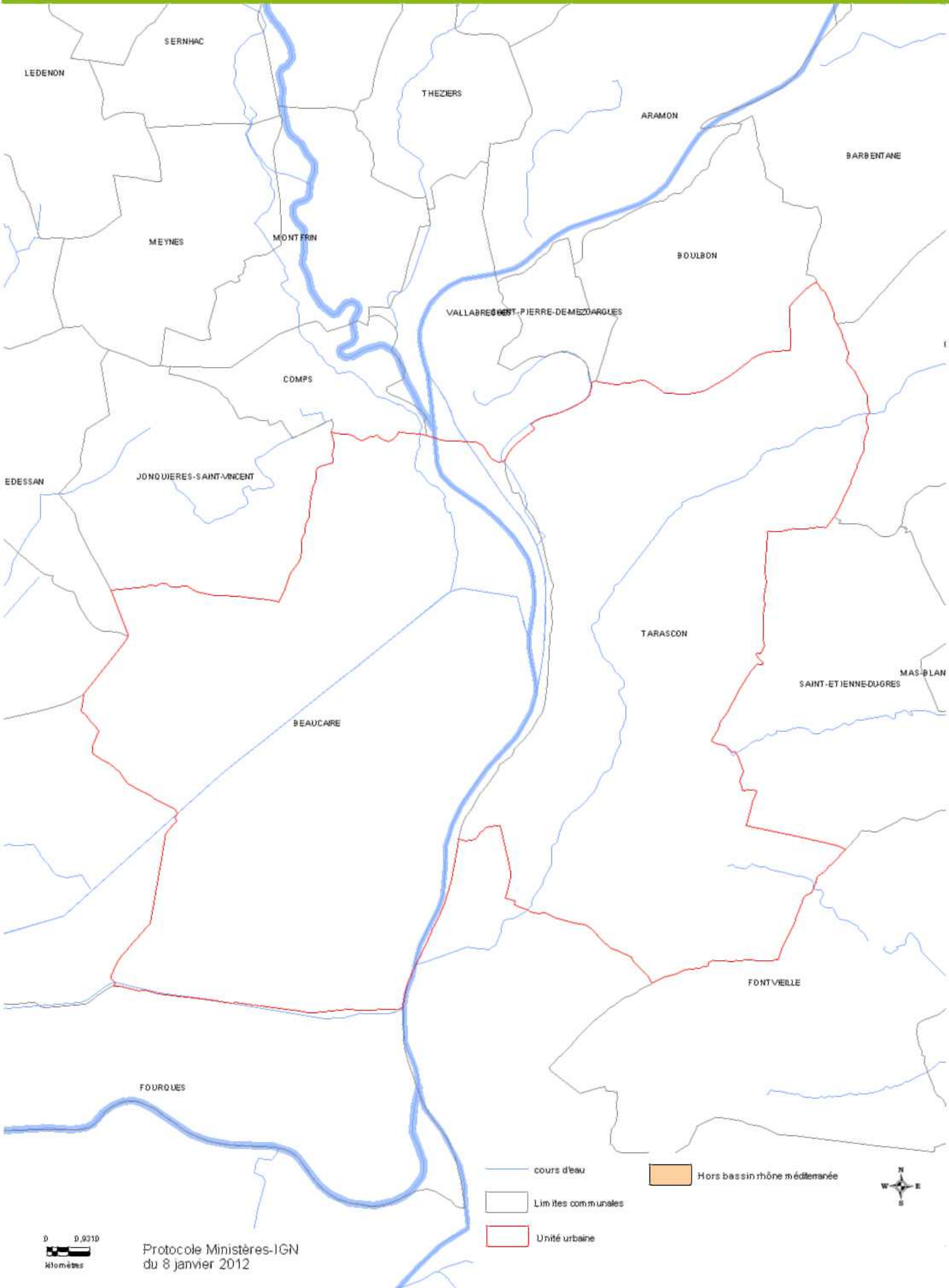


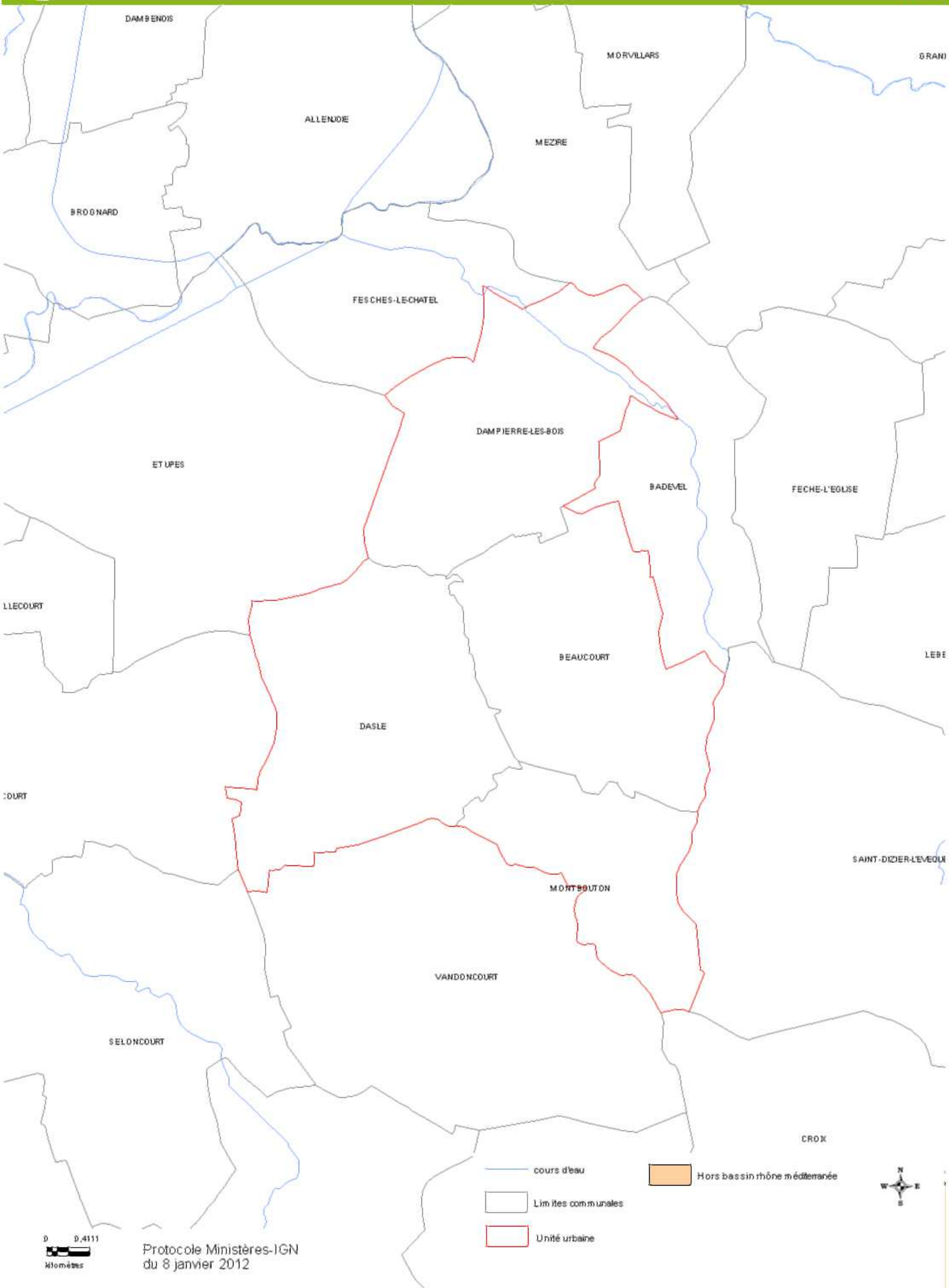
0 0.5052
Kilomètres

Protocole Ministères-IGN
du 8 janvier 2012

- cours d'eau
- Limites communales
- Unité urbaine
- Hors bassin rhône méditerranée





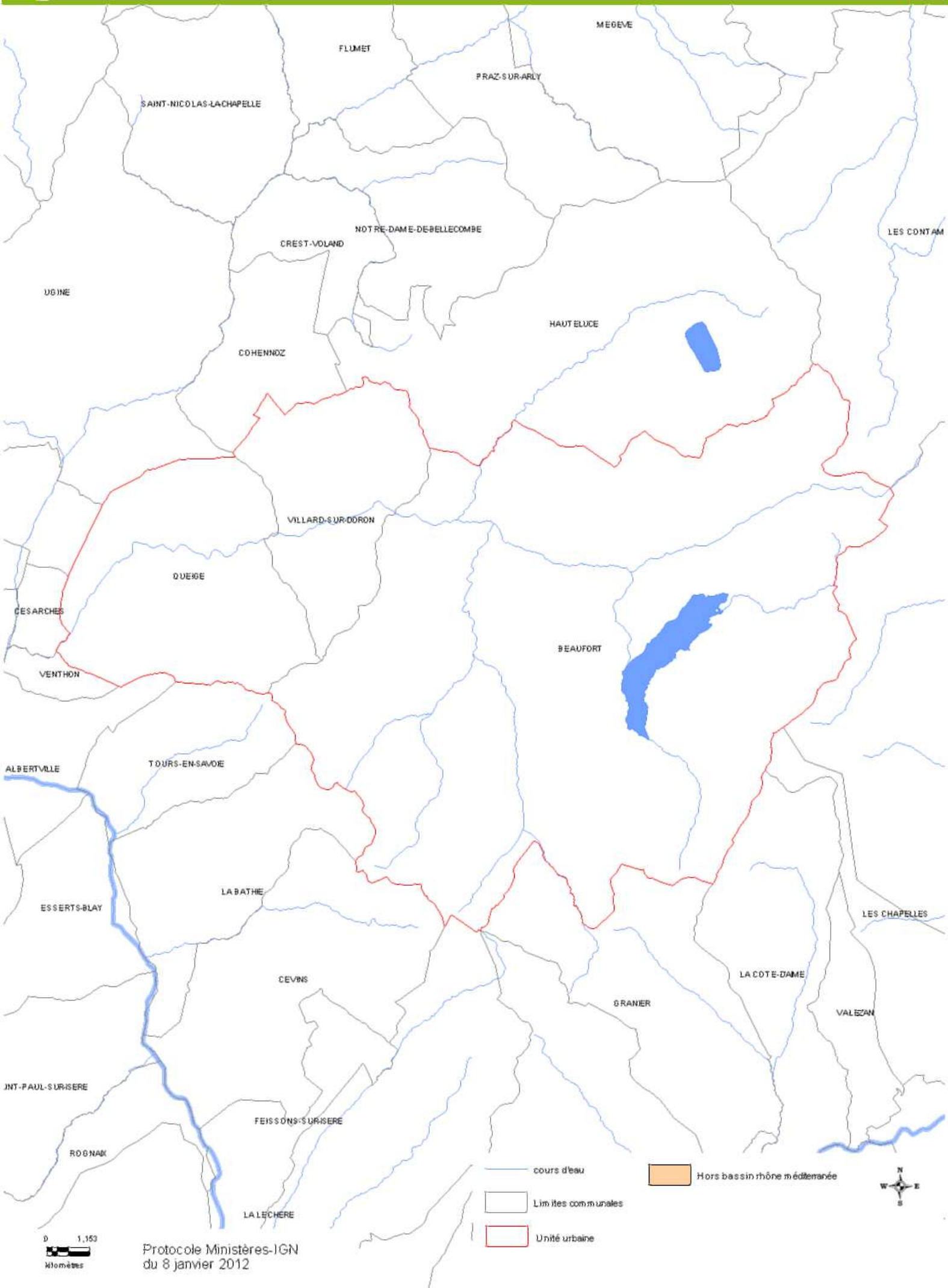


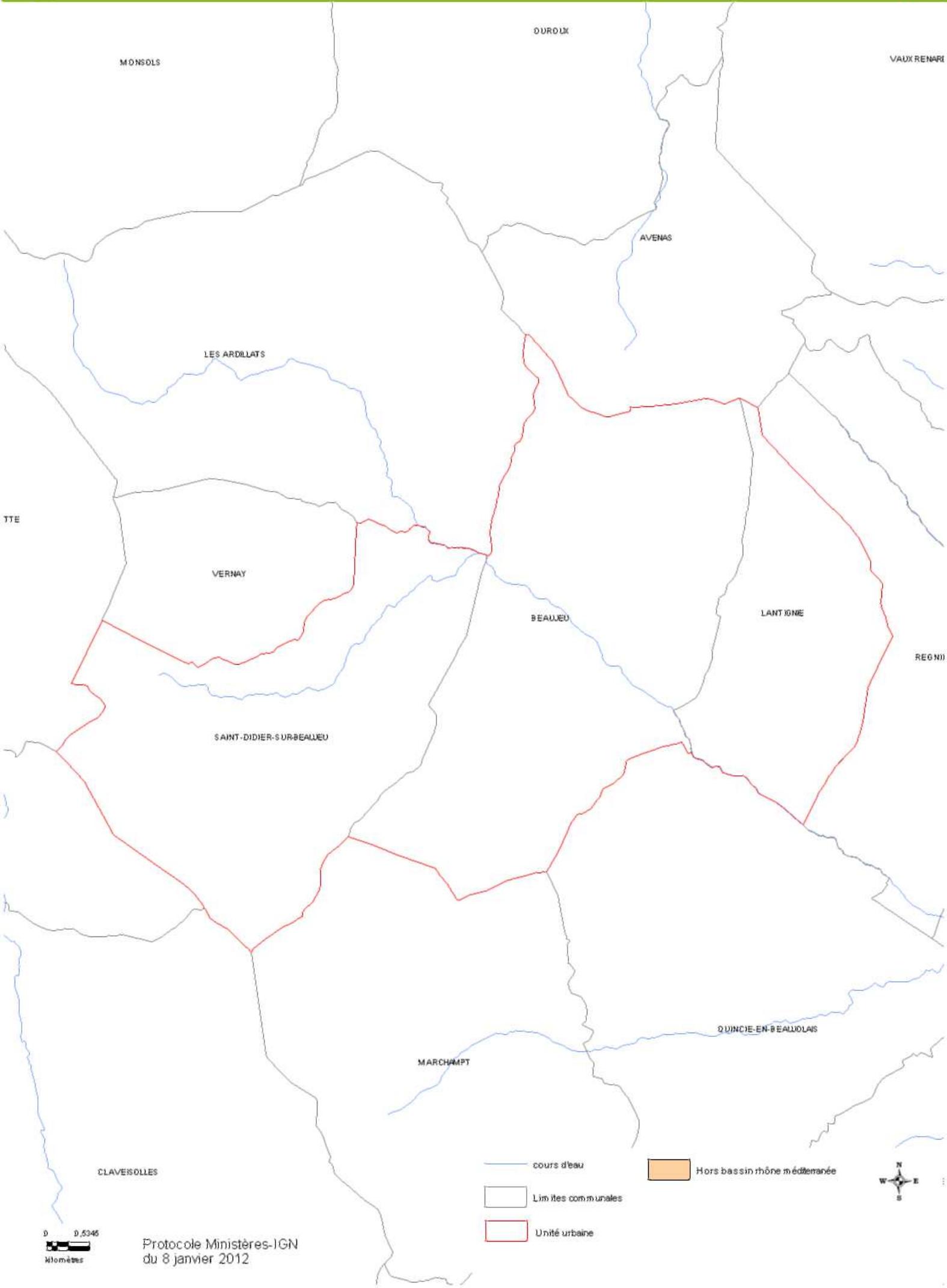
0 0,4111
kilomètres

Protocole Ministères-IGN
du 8 janvier 2012

- cours d'eau
- Limites communales
- Unité urbaine
- Hors bassin rhône méditerranée









SAINTE-JEAN-DE-CORNES





SAINTE-HILAIRE-DE-BEAUVOR

SAUSSURES

BEAULIEU

RESTINGLIERES

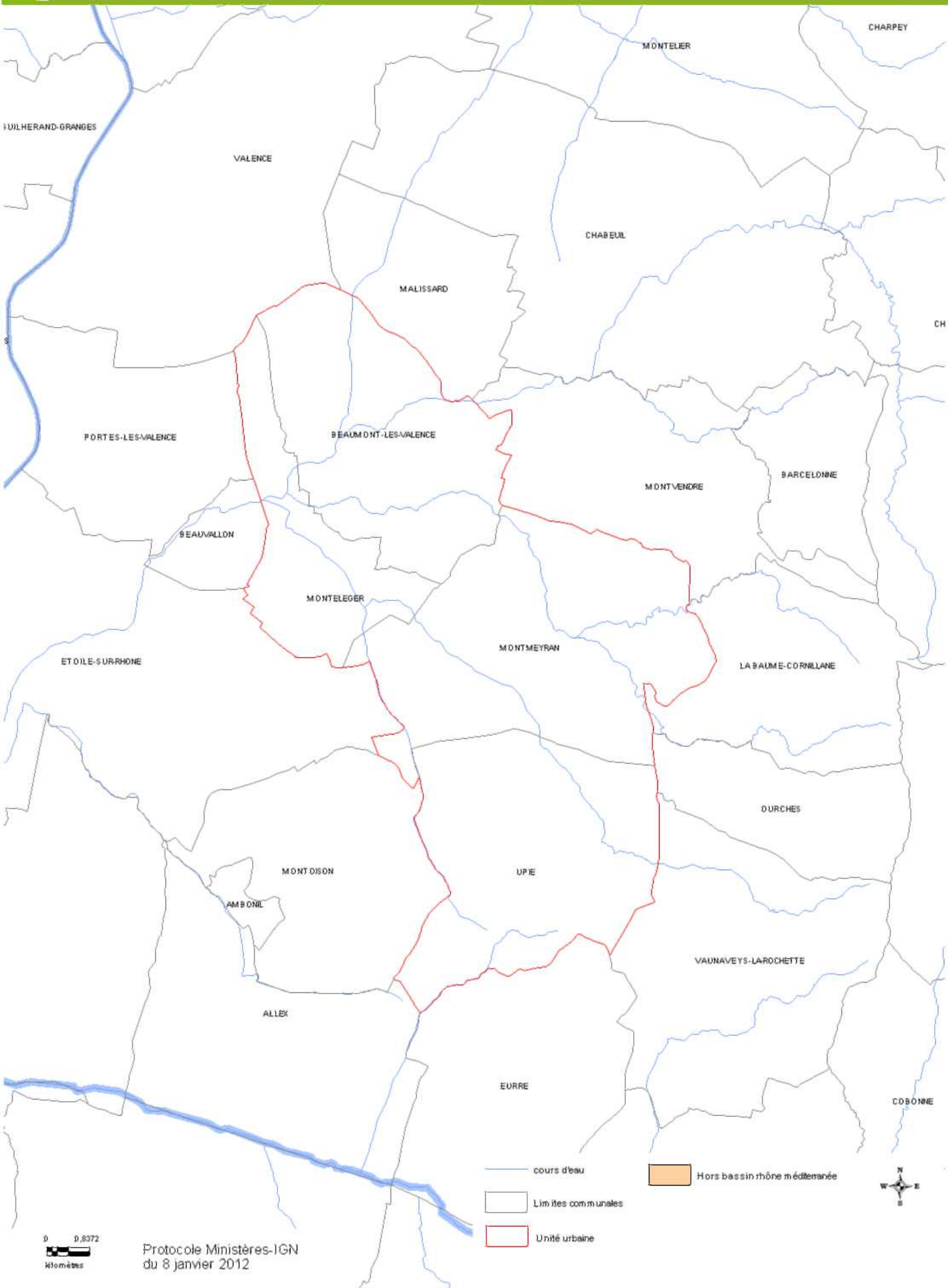
SAINTE-GENIES-DES-MONTOIRES

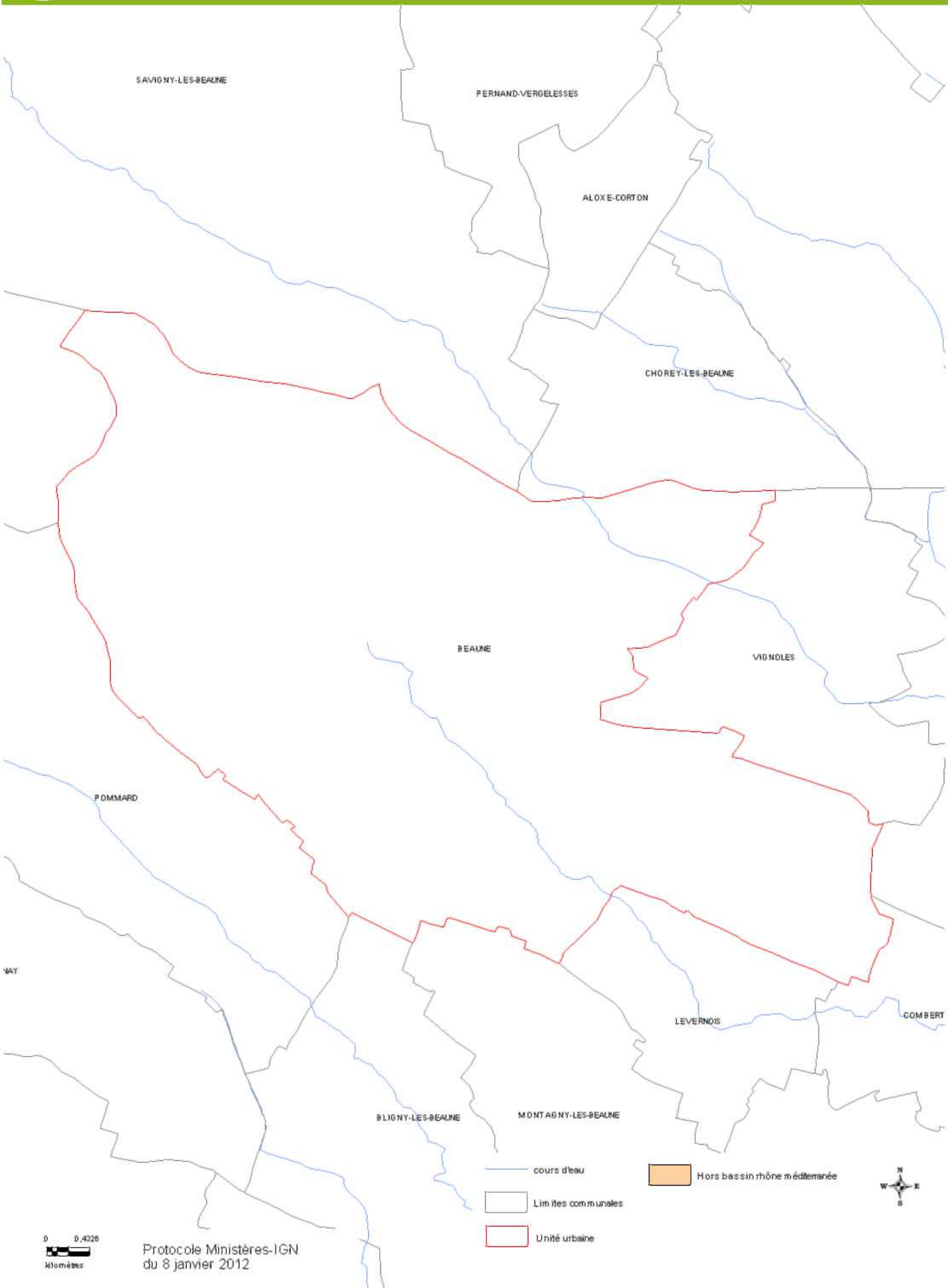
-  cours d'eau
-  Limites communales
-  Unité urbaine
-  Hors bassin rhône méditerranée

0 0,2708
kilomètres

Protocole Ministères-IGN
du 8 janvier 2012





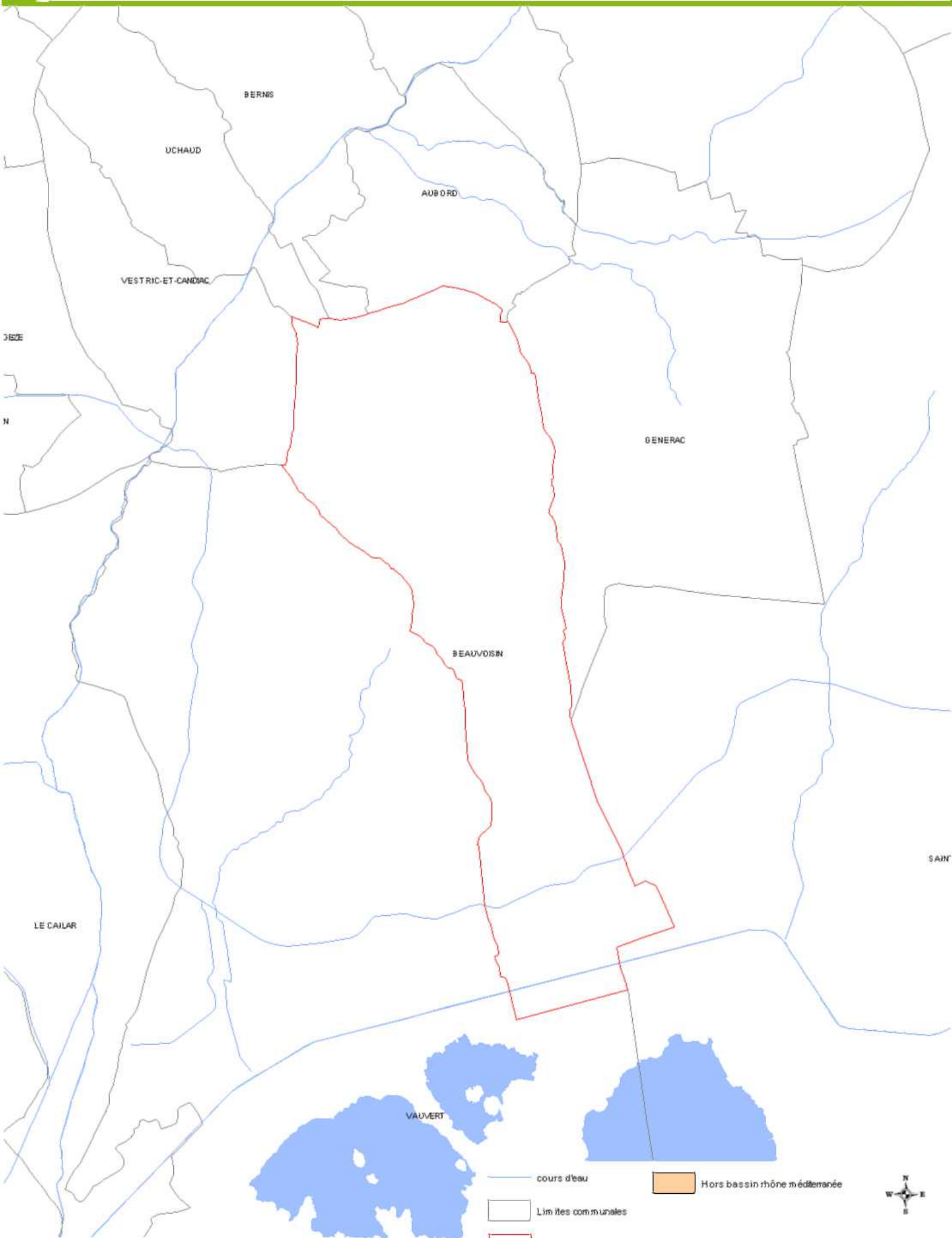




0 0,3674
Kilomètres

Protocole Ministères-IGN
du 8 janvier 2012



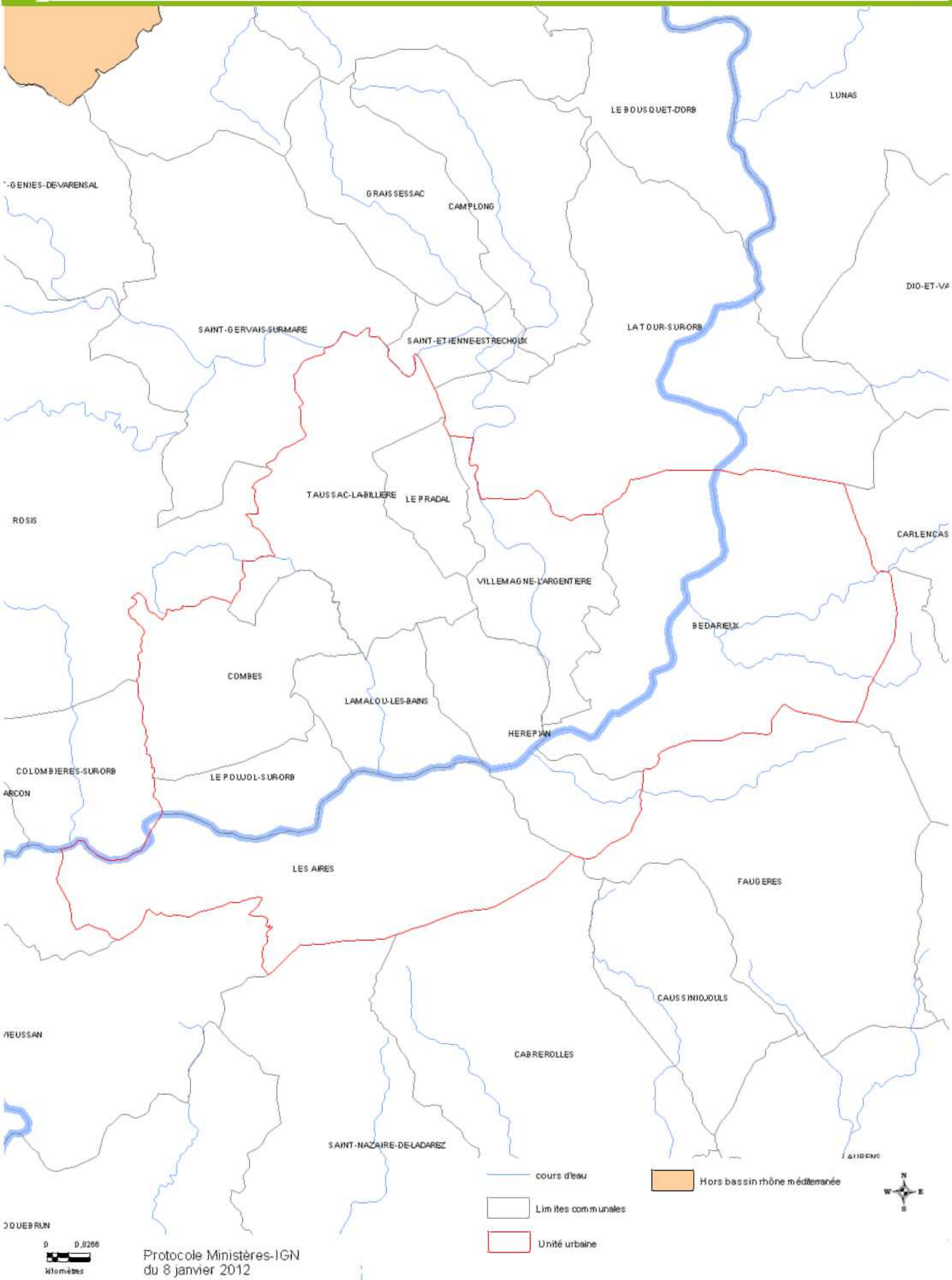


D 0,0004
kilomètres

Protocole Ministères-IGN
du 8 janvier 2012

- cours d'eau
- Limites communales
- Unité urbaine
- Hors bassin rhône méditerranée





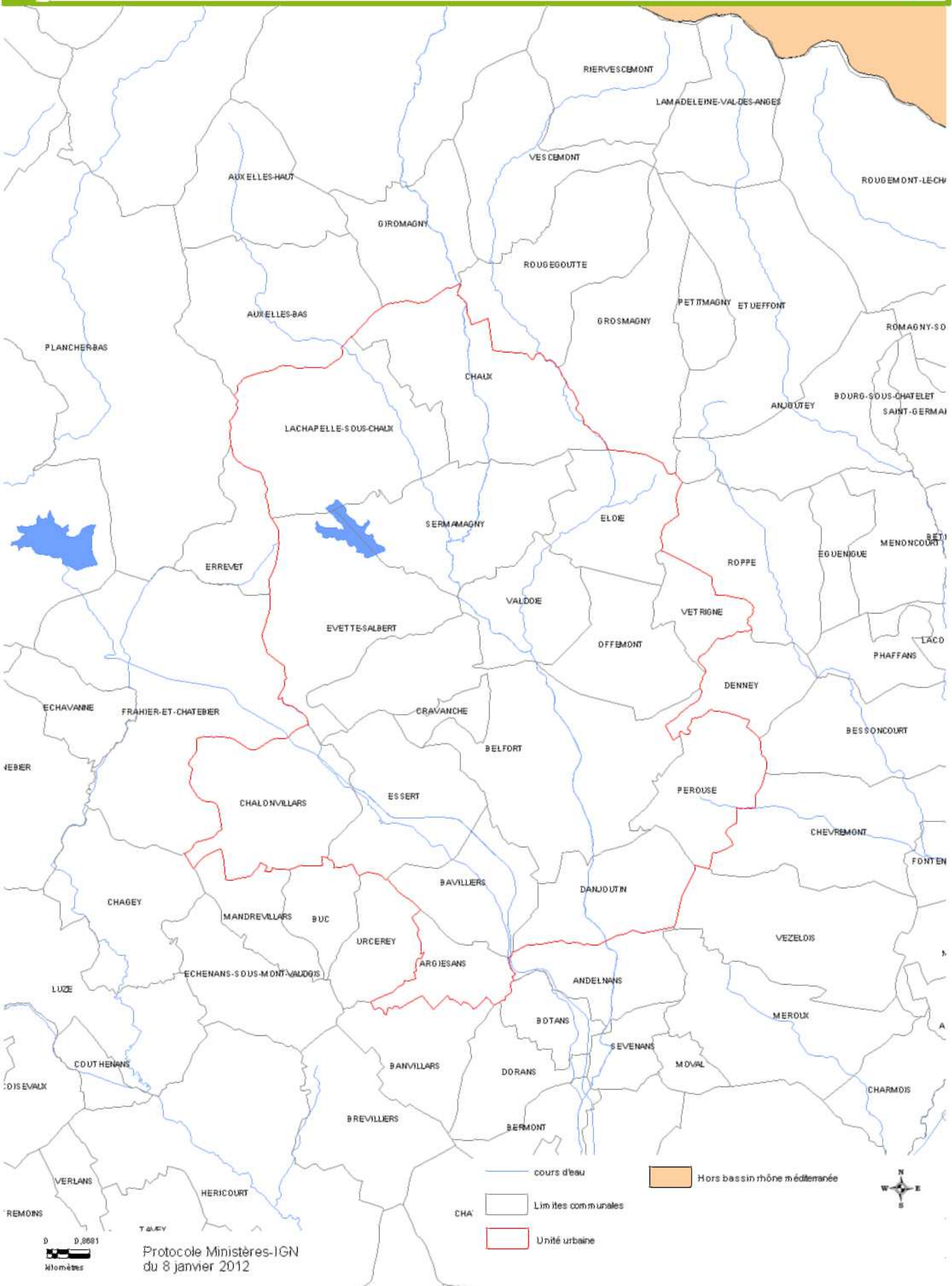


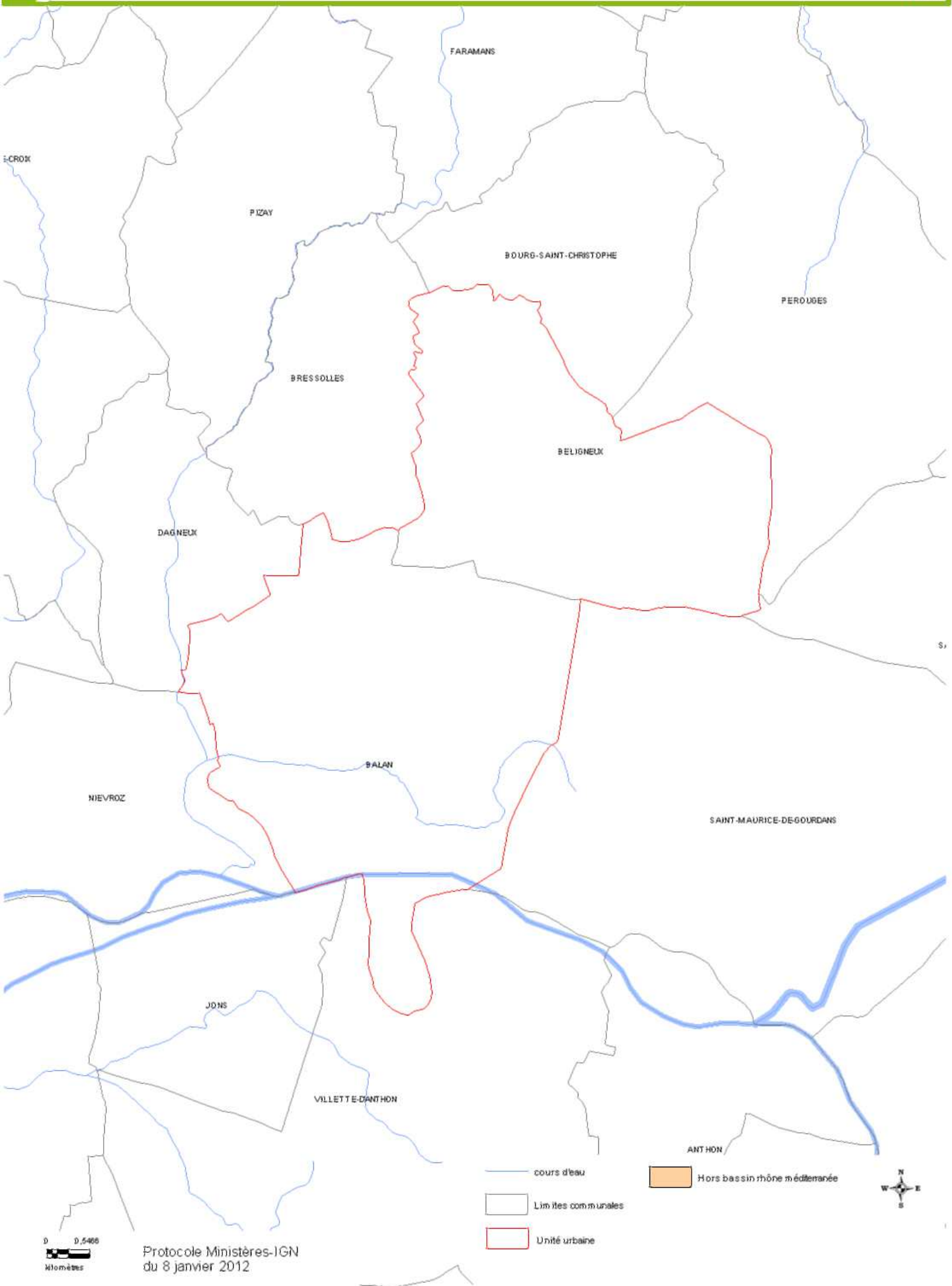
0 0,7503
Kilomètres

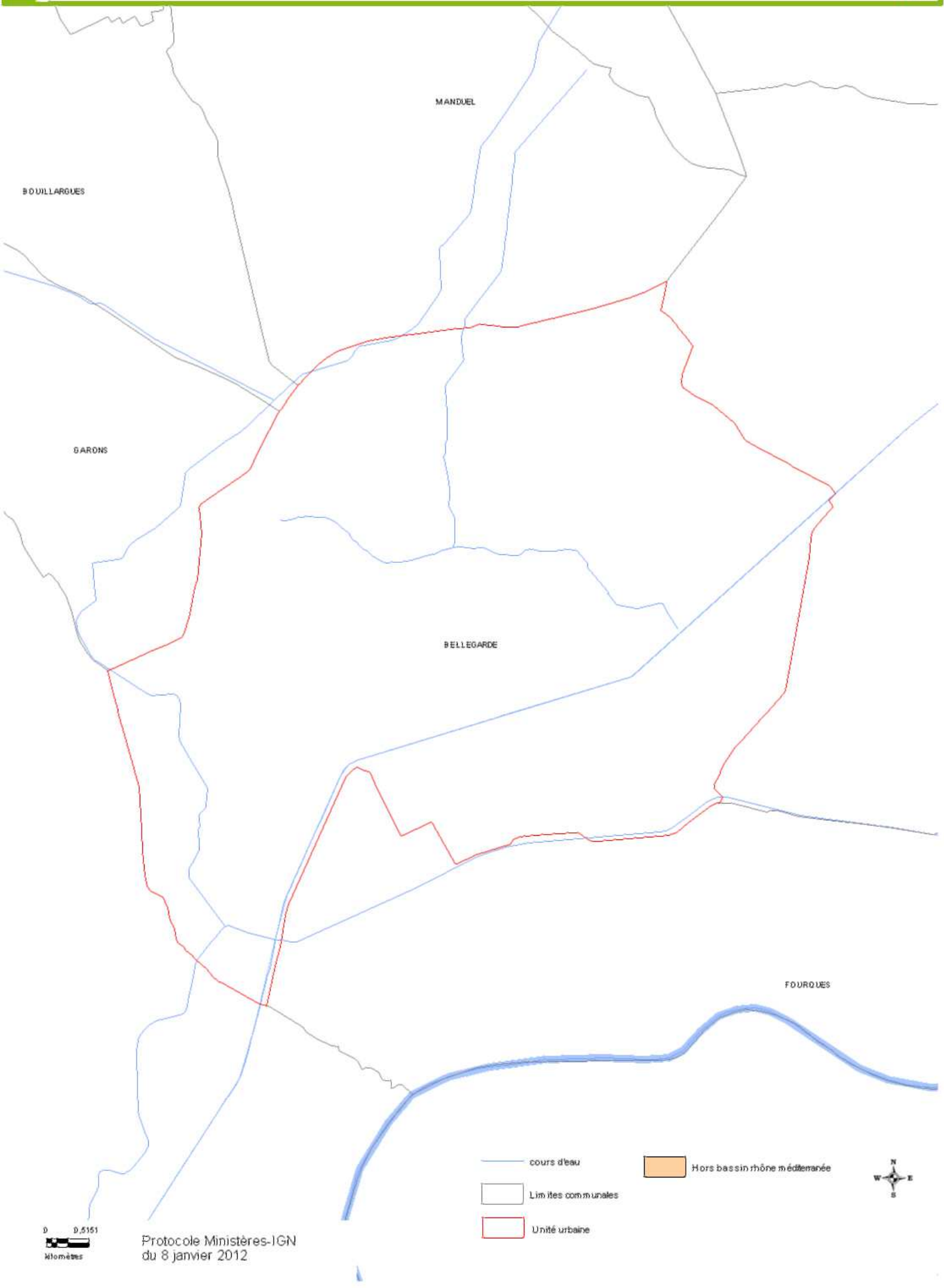
Protocole Ministères-IGN
du 8 janvier 2012

- cours d'eau
- Limites communales
- Unité urbaine
- Hors bassin rhône méditerranée









MANDUEL

BOUILLARGUES

GARDONS

BELLEGARDE

FOURQUES

cours d'eau

Limites communales

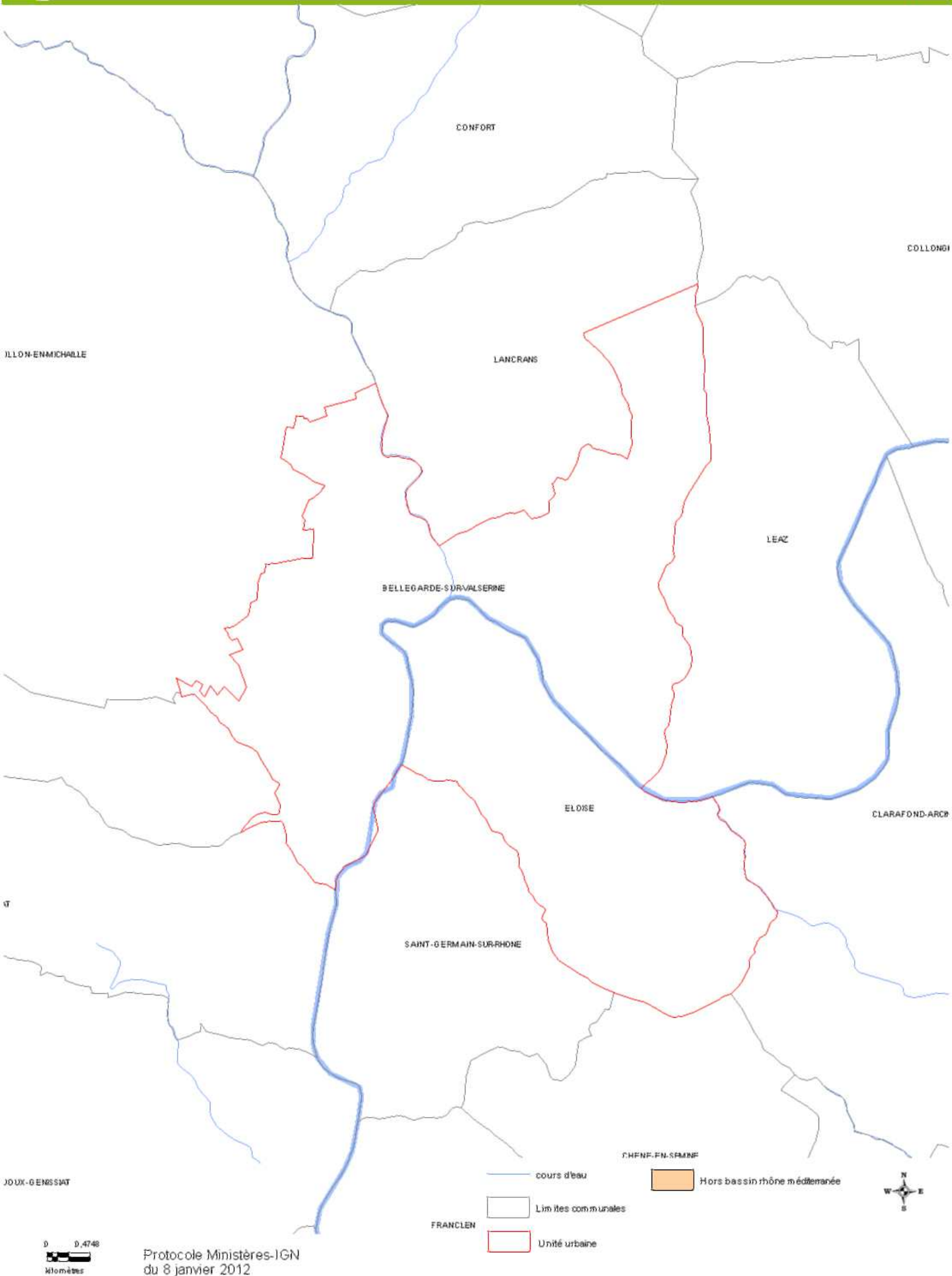
Unité urbaine

Hors bassin rhône méditerranée

0 0,5151
kilomètres

Protocole Ministères-IGN
du 8 janvier 2012



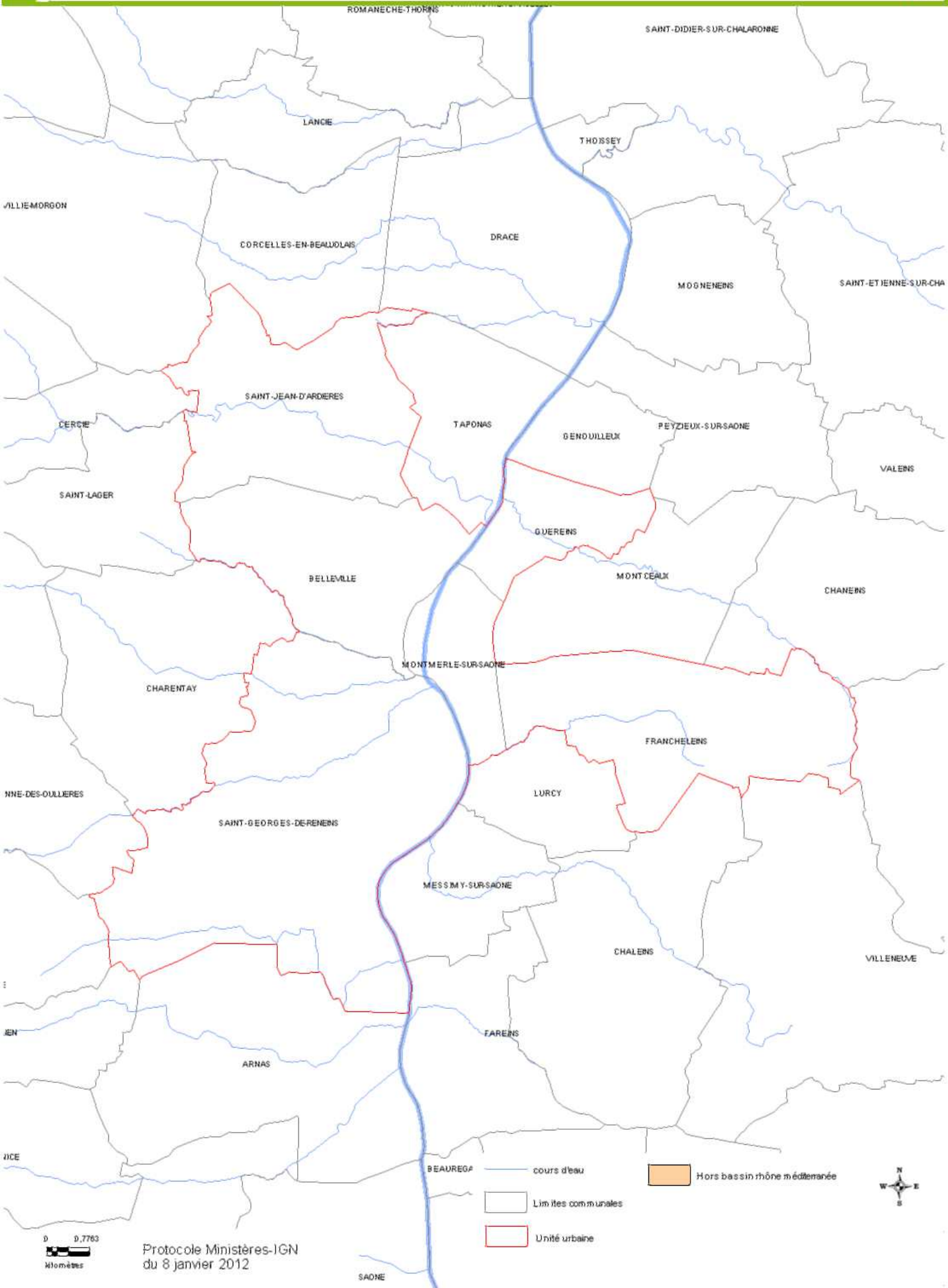


0 0,4748
kilomètres

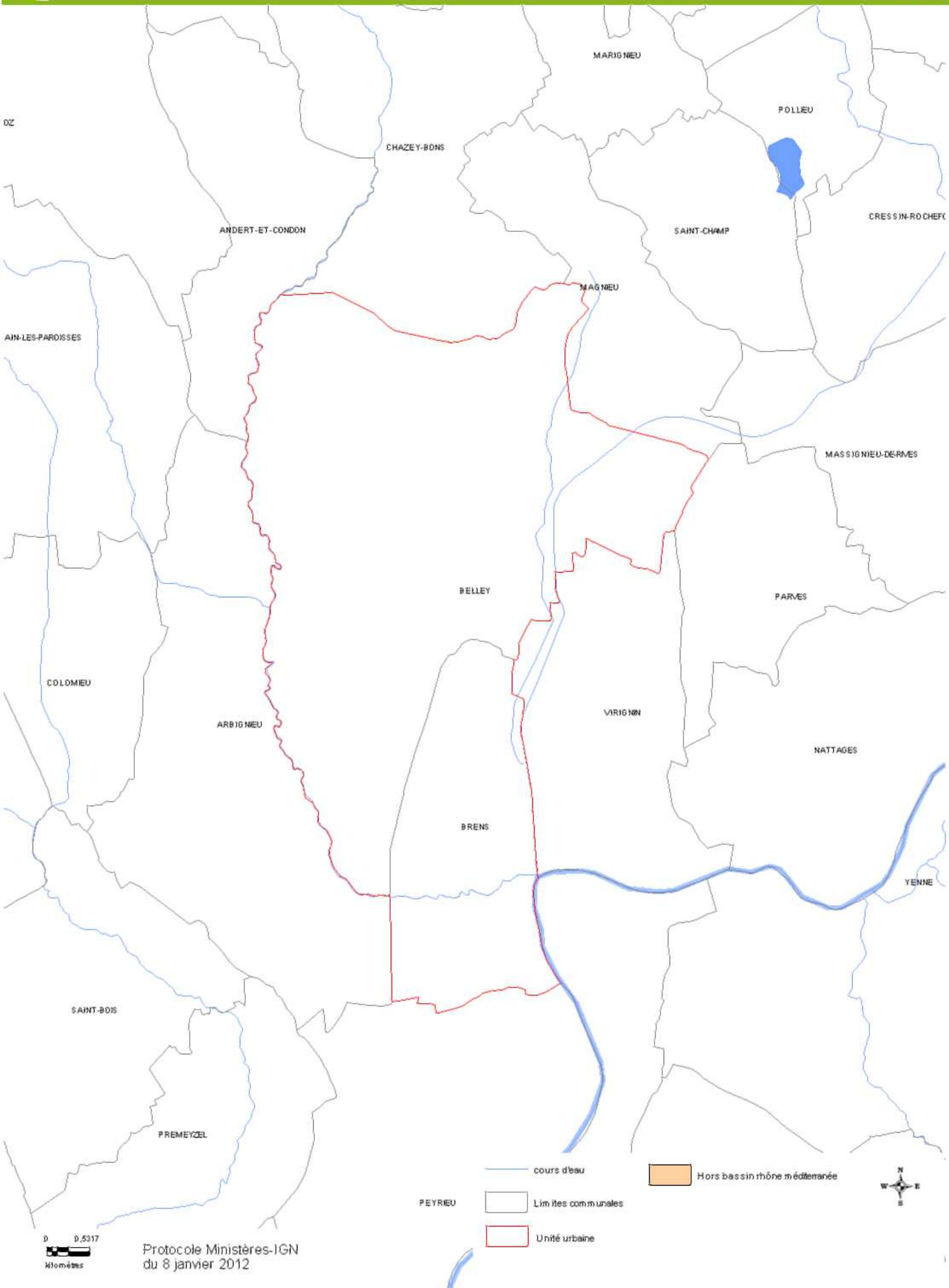
Protocole Ministères-IGN
du 8 janvier 2012

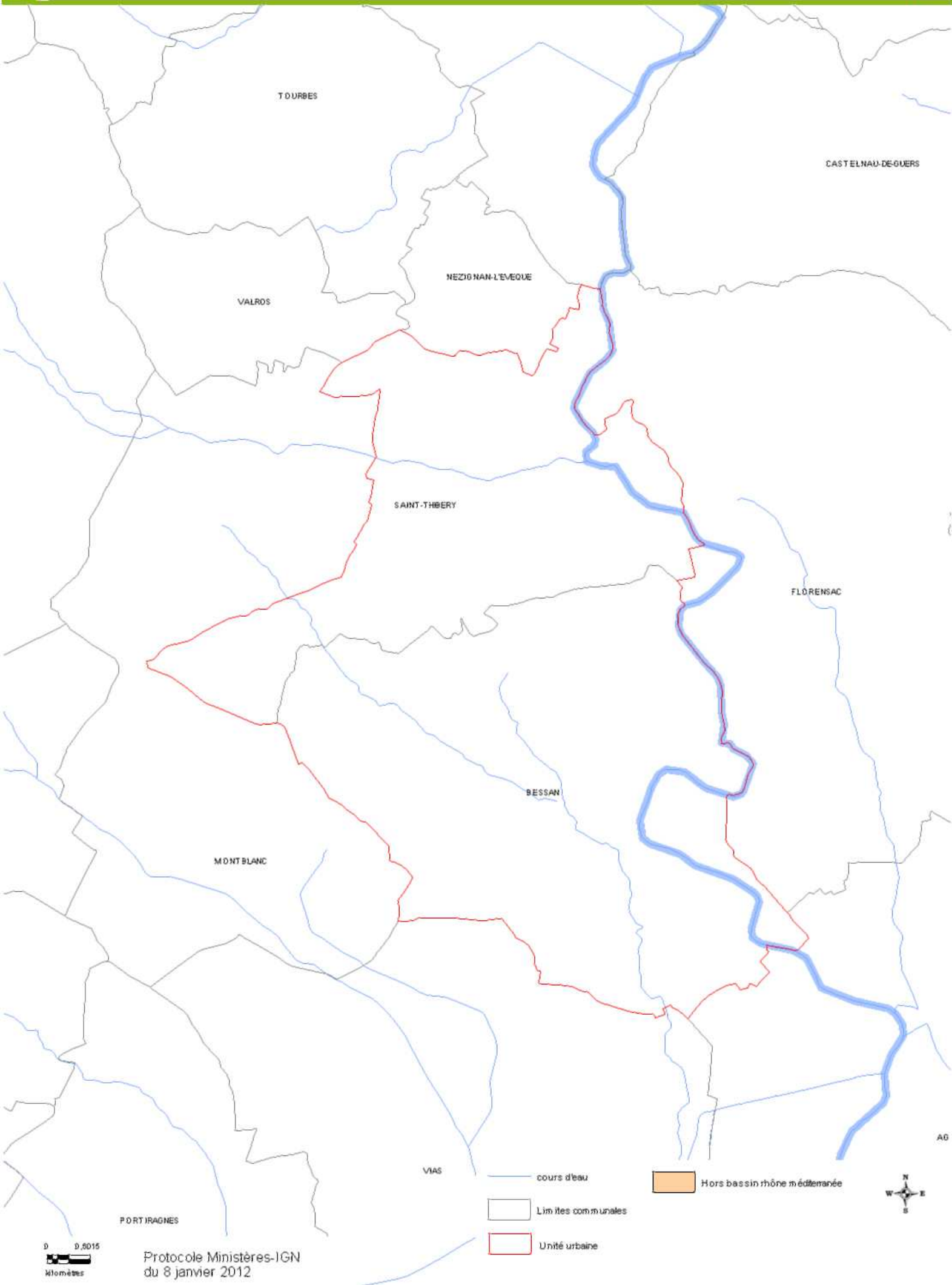
- cours d'eau
- Limites communales
- Unité urbaine
- Hors bassin rhône méditerranée





Protocole Ministères-IGN
du 8 janvier 2012





TOURBES

CASTELNAU-DE-GUERS

VALROS

NEZIGNAN-L'ÉVÊQUE

SAINT-THÉBÉRY

FLORENSAC

BESSAN

MONTBLANC

VIAS

PORTIRAGNES

AD

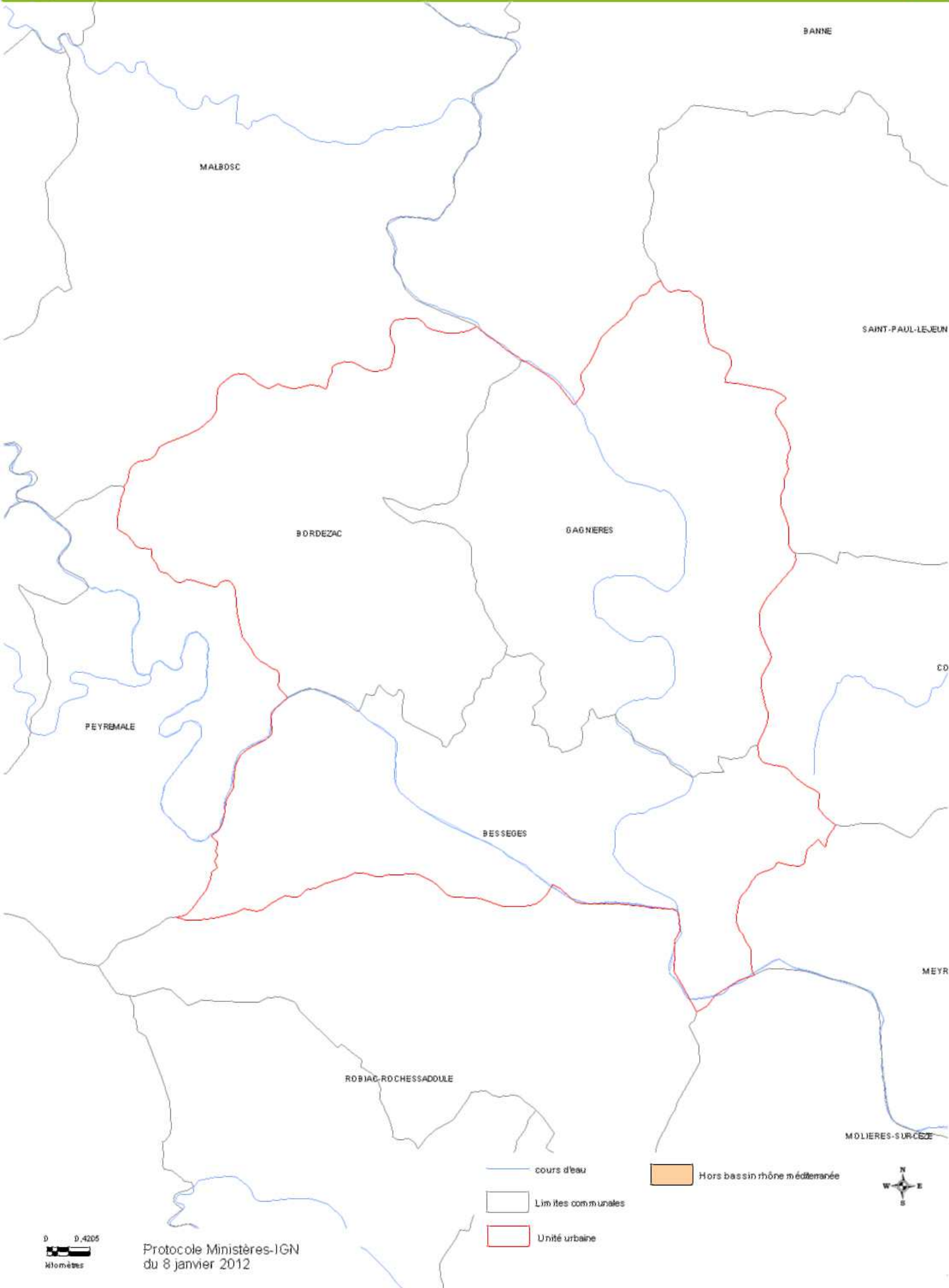
0 0.5015
kilomètres

Protocole Ministères-IGN
du 8 janvier 2012

— cours d'eau
— Limites communales
— Unité urbaine

 Hors bassin rhône méditerranée





0 0,4205
kilomètres

Protocole Ministères-IGN
du 8 janvier 2012



0 0,8797
kilomètres

Protocole Ministères-IGN
du 8 janvier 2012

- cours d'eau
- Limites communales
- Unité urbaine

Hors bassin rhône méditerranée



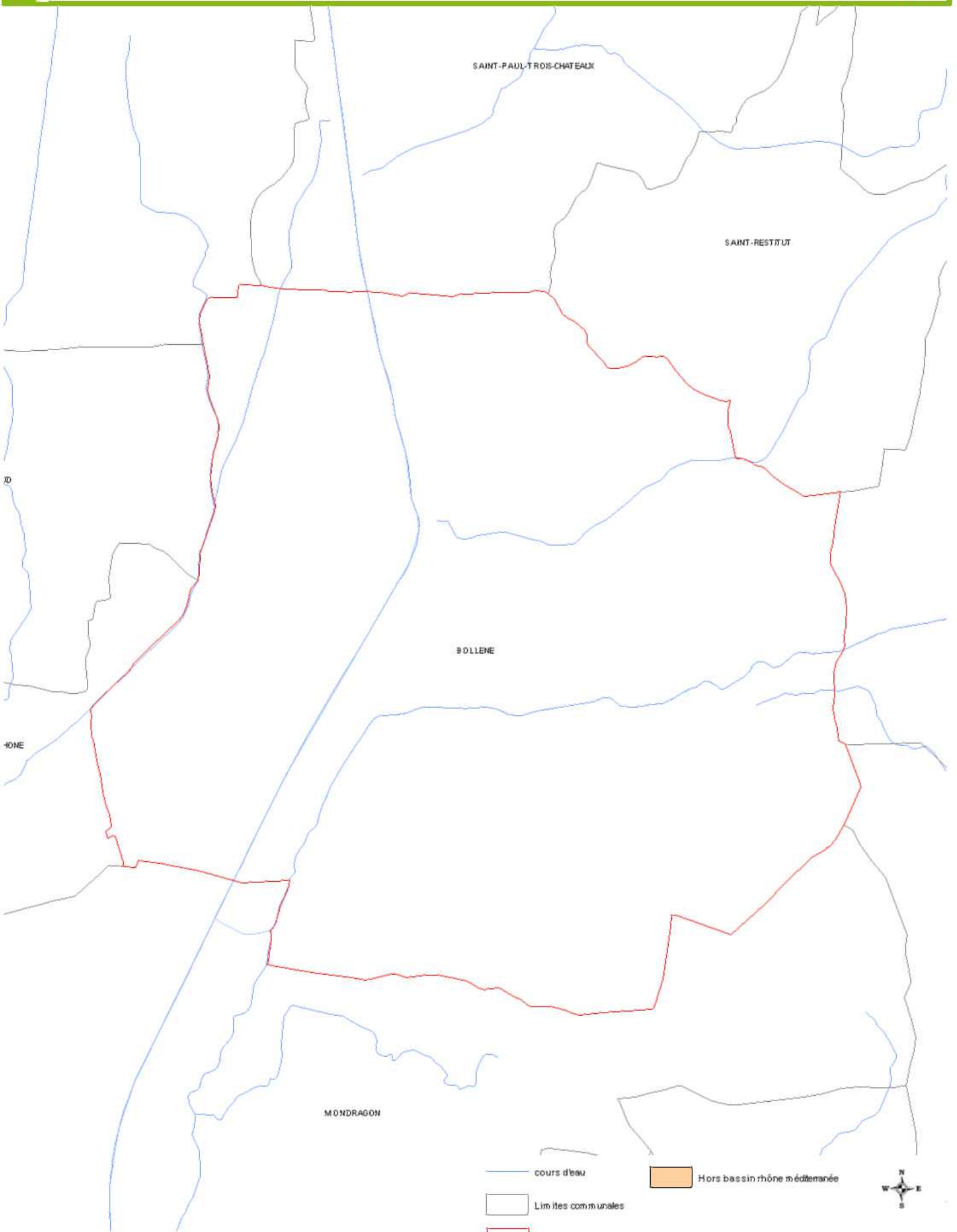


0 0,2000
kilomètres

Protocole Ministères-IGN
du 8 janvier 2012

- cours d'eau
- Limites communales
- Unité urbaine
- Hors bassin rhône méditerranée





SAINT-PAUL-TROIS-CHATEAUX

SAINT-RESTITUT

BOLLENE

MONDRAGON

cours d'eau

Limites communales

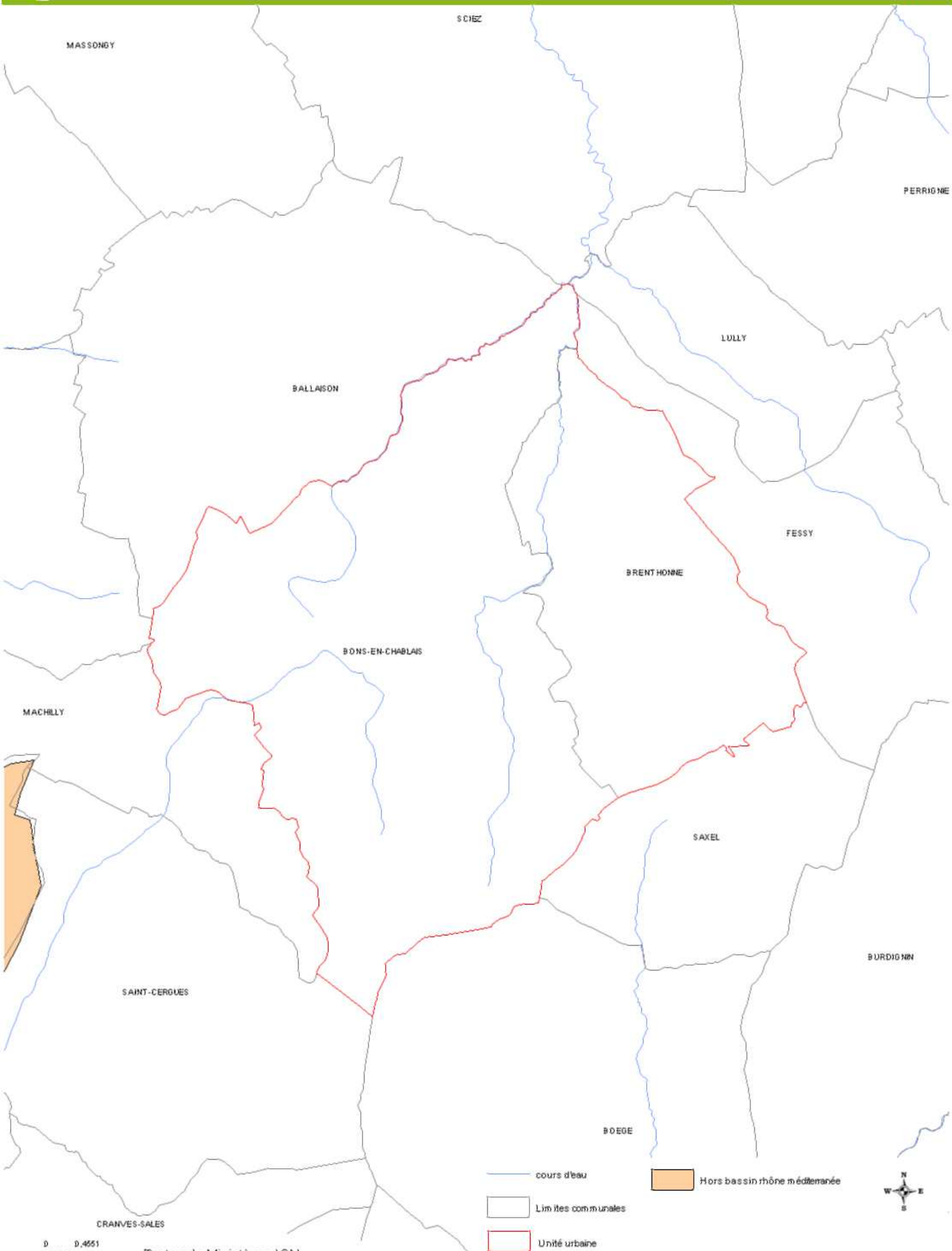
Unité urbaine

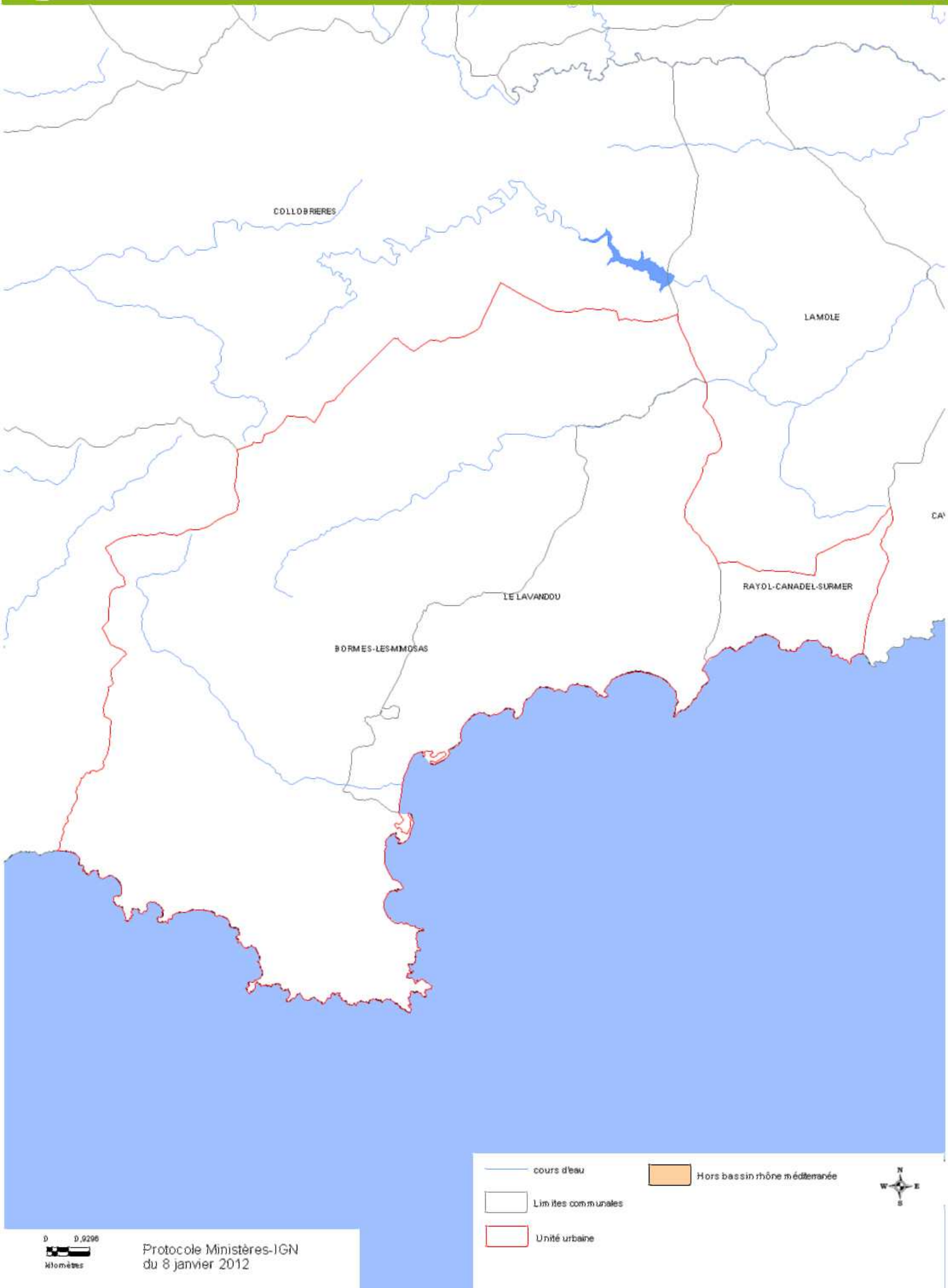
Hors bassin rhône méditerranée

0 0,4011
kilomètres

Protocole Ministères-IGN
du 8 janvier 2012







0 0,2000
kilomètres

Protocole Ministères-IGN
du 8 janvier 2012

- cours d'eau
- Limites communales
- Unité urbaine
- Hors bassin rhône méditerranée





RODILHAN

BOUILLARGUES

SARGUES

GARONS

- cours d'eau
- Limites communales
- Unité urbaine

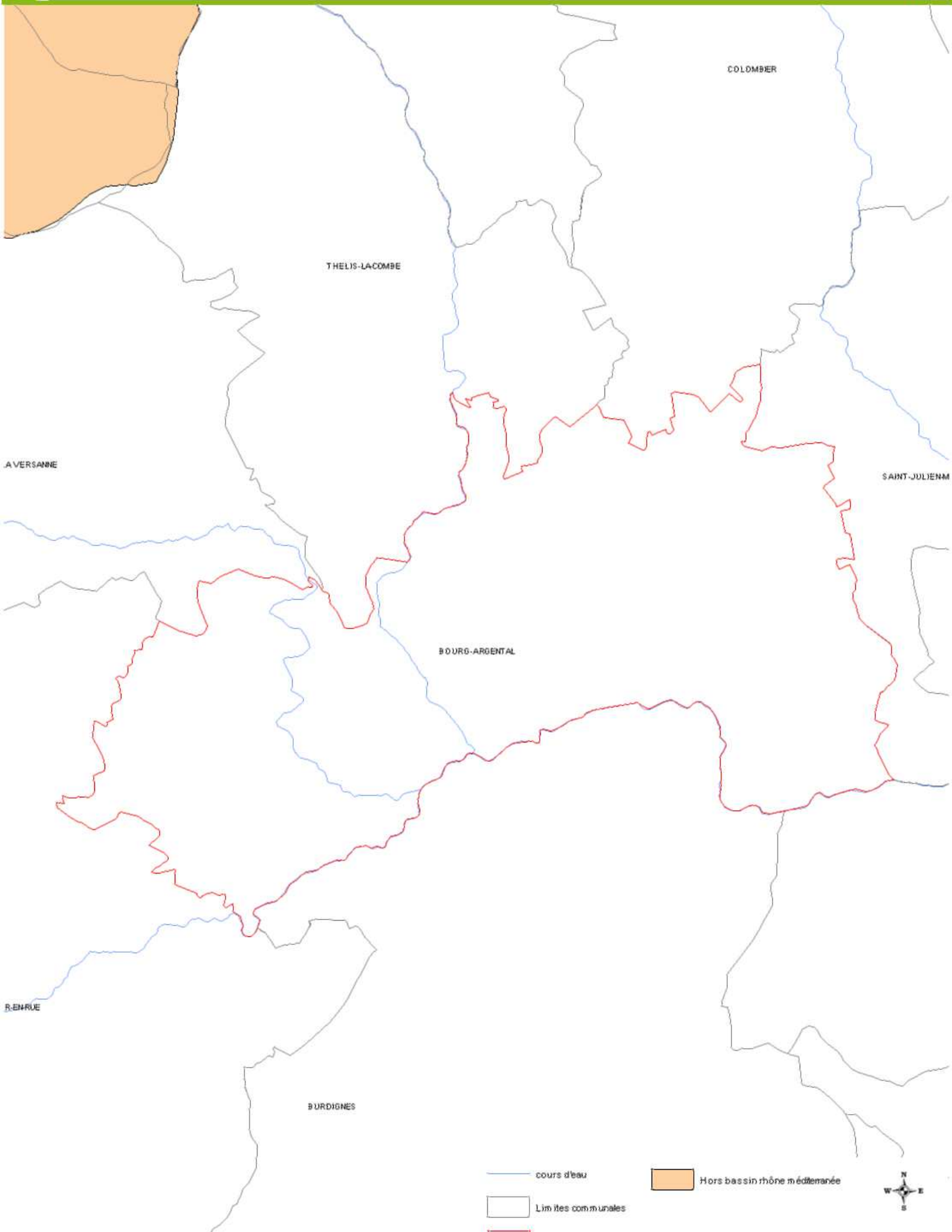
Hors bassin rhône méditerranée

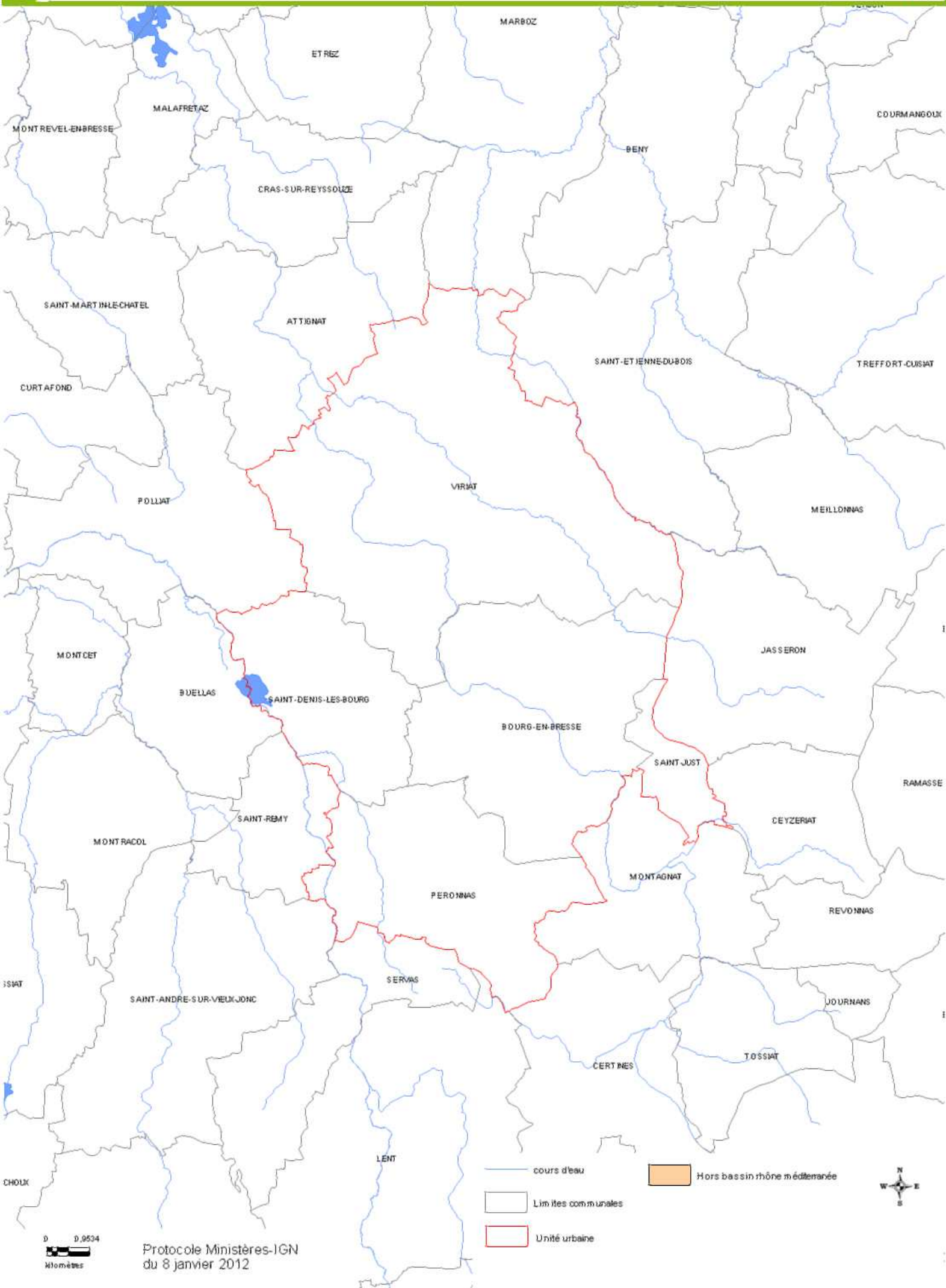
0 1 2 Kilomètres

Protocole Ministères-IGN du 8 janvier 2012

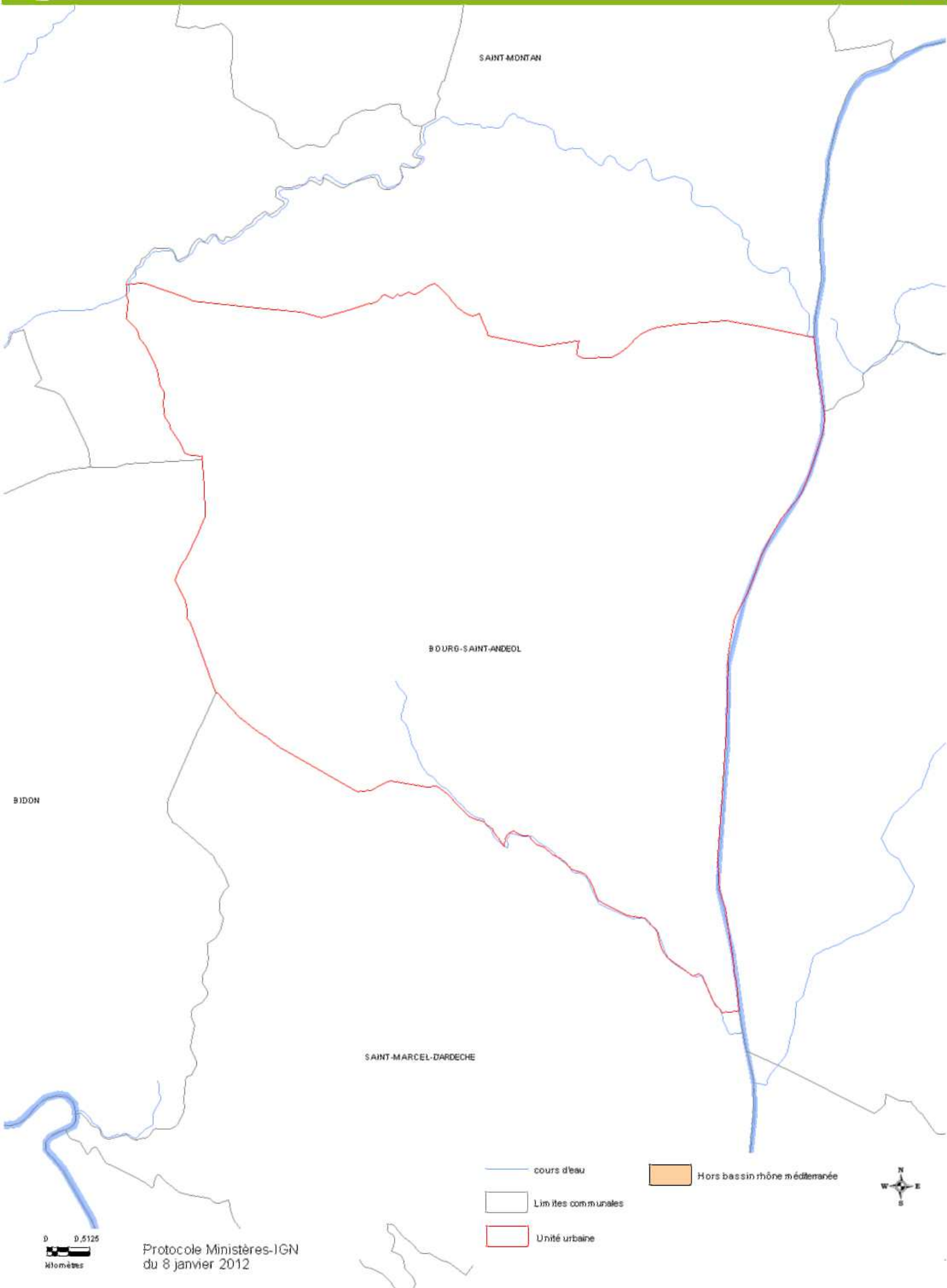




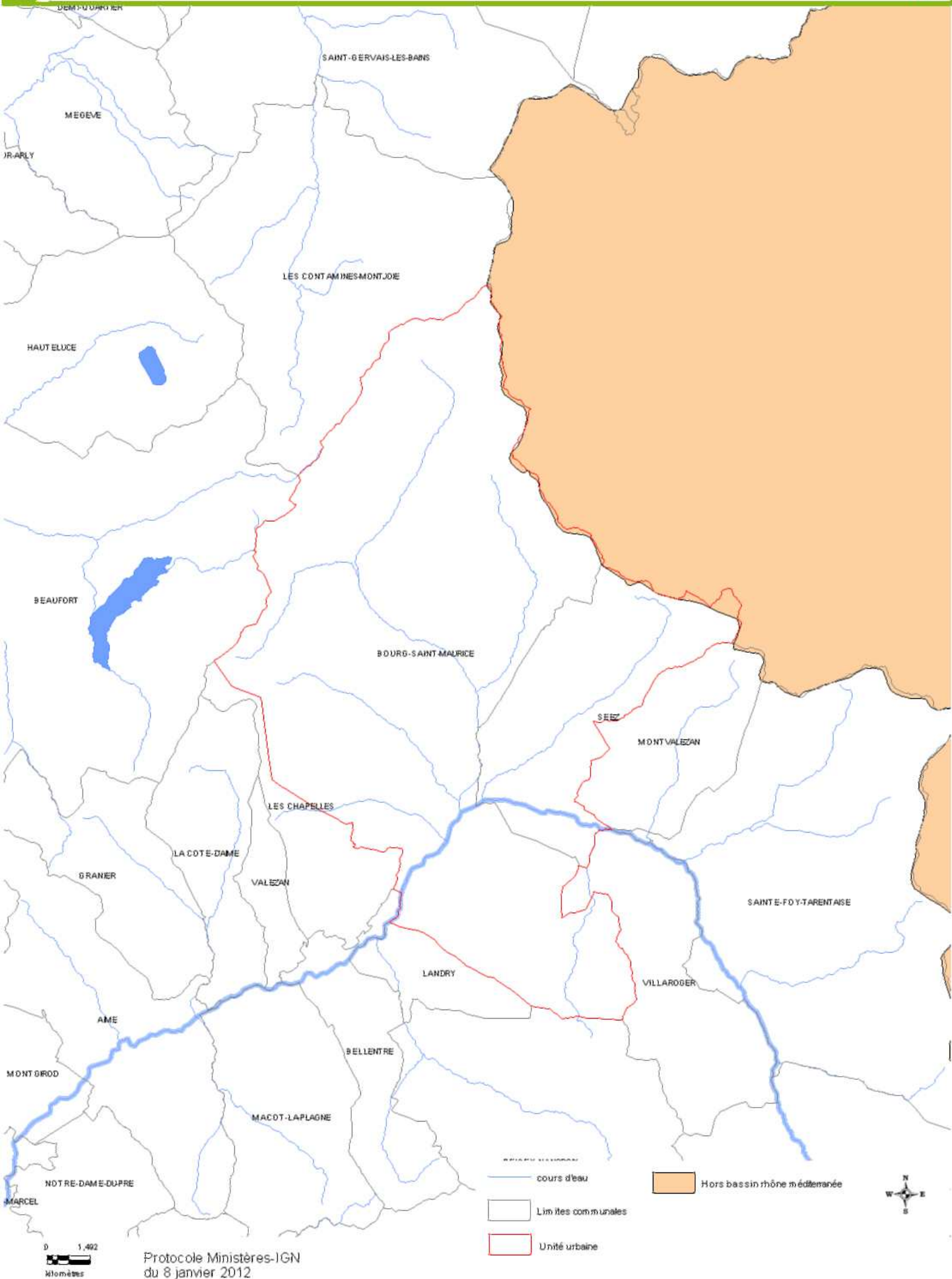








Protocole Ministères-IGN
du 8 janvier 2012



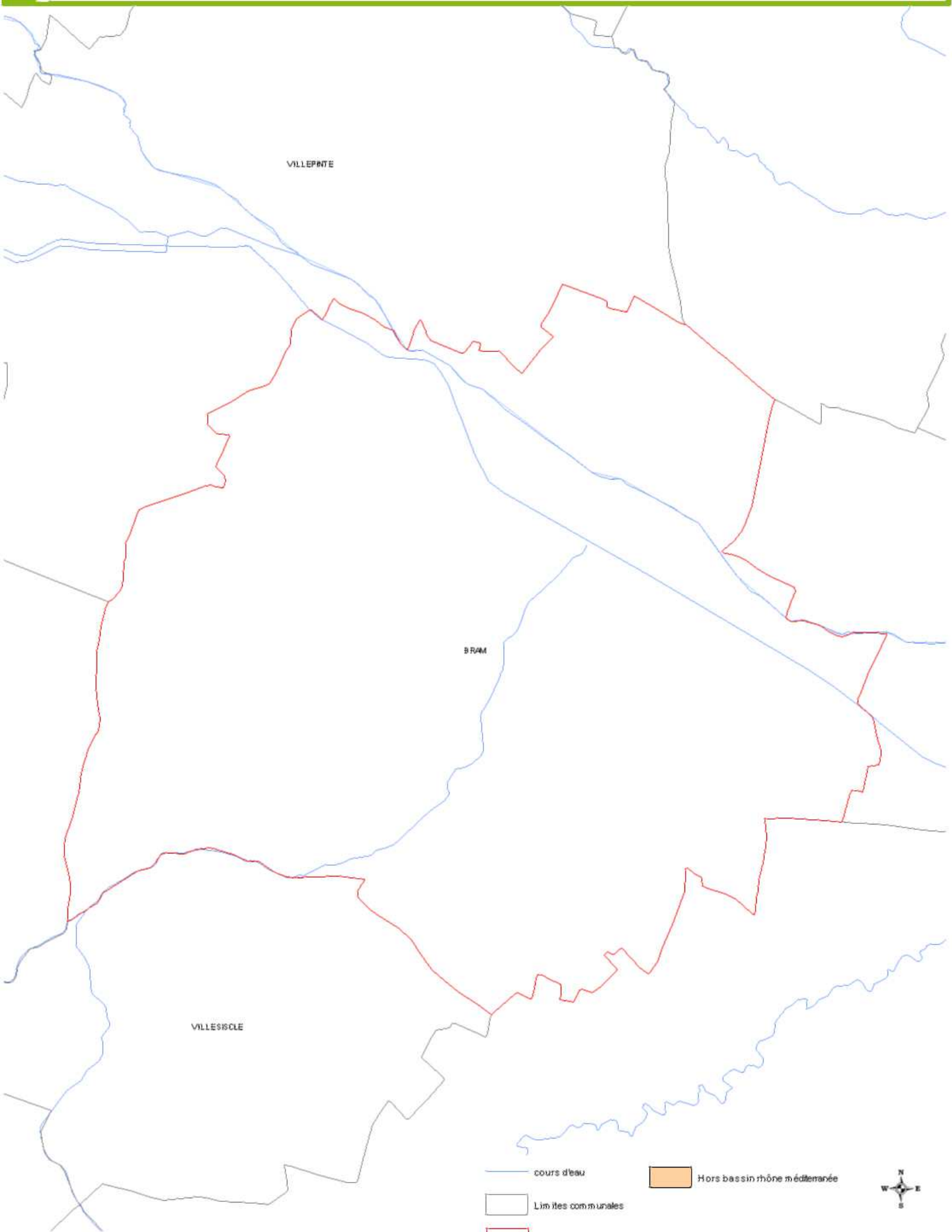
— cours d'eau
— Limite communales
— Unité urbaine

 Hors bassin rhône méditerranée



0 1,492
kilomètres

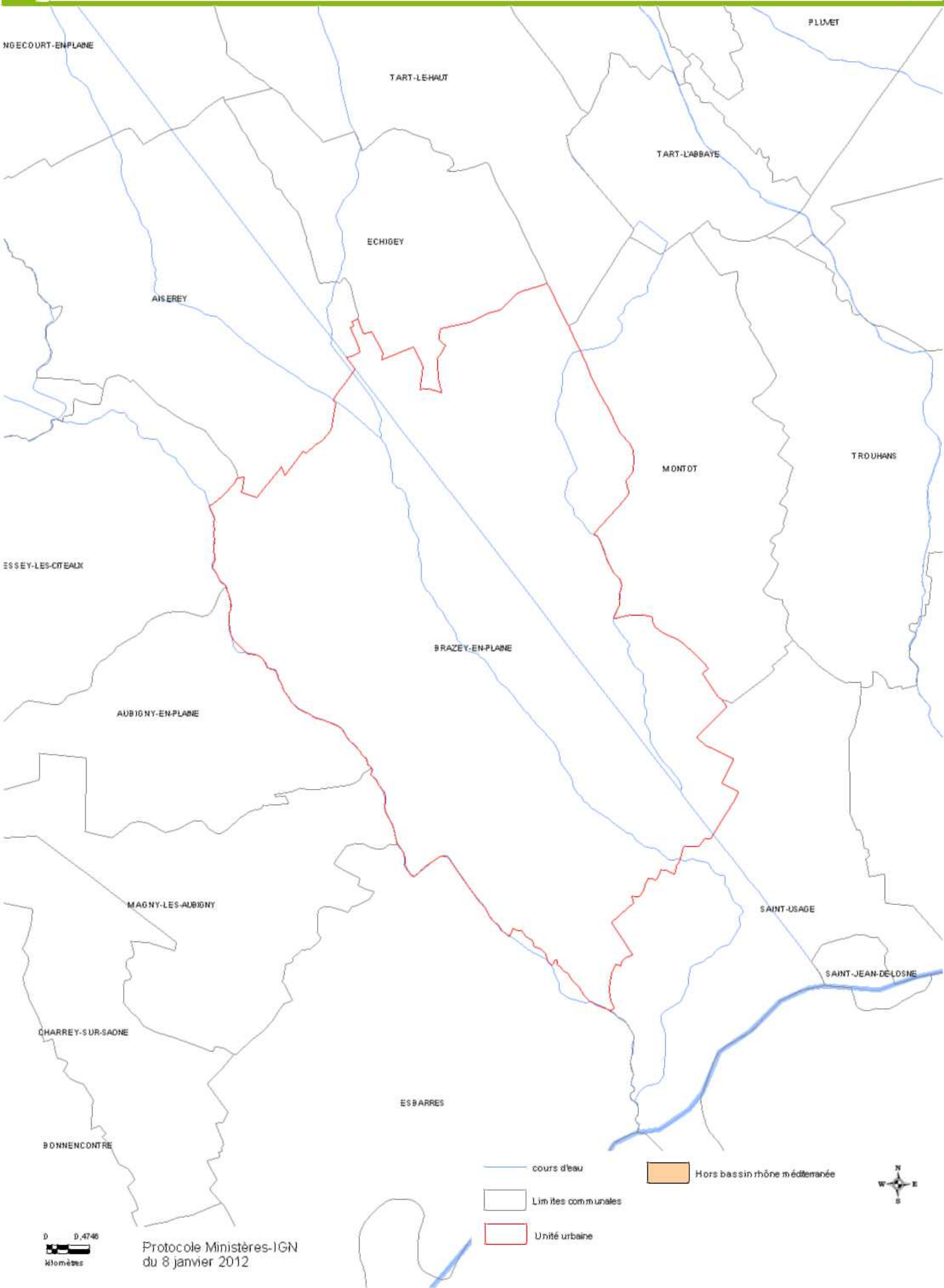
Protocole Ministères-IGN
du 8 janvier 2012



0 0,2881
Kilomètres

Protocole Ministères-IGN
du 8 janvier 2012

- cours d'eau
- Limites communales
- Unité urbaine
- Hors bassin rhône méditerranée

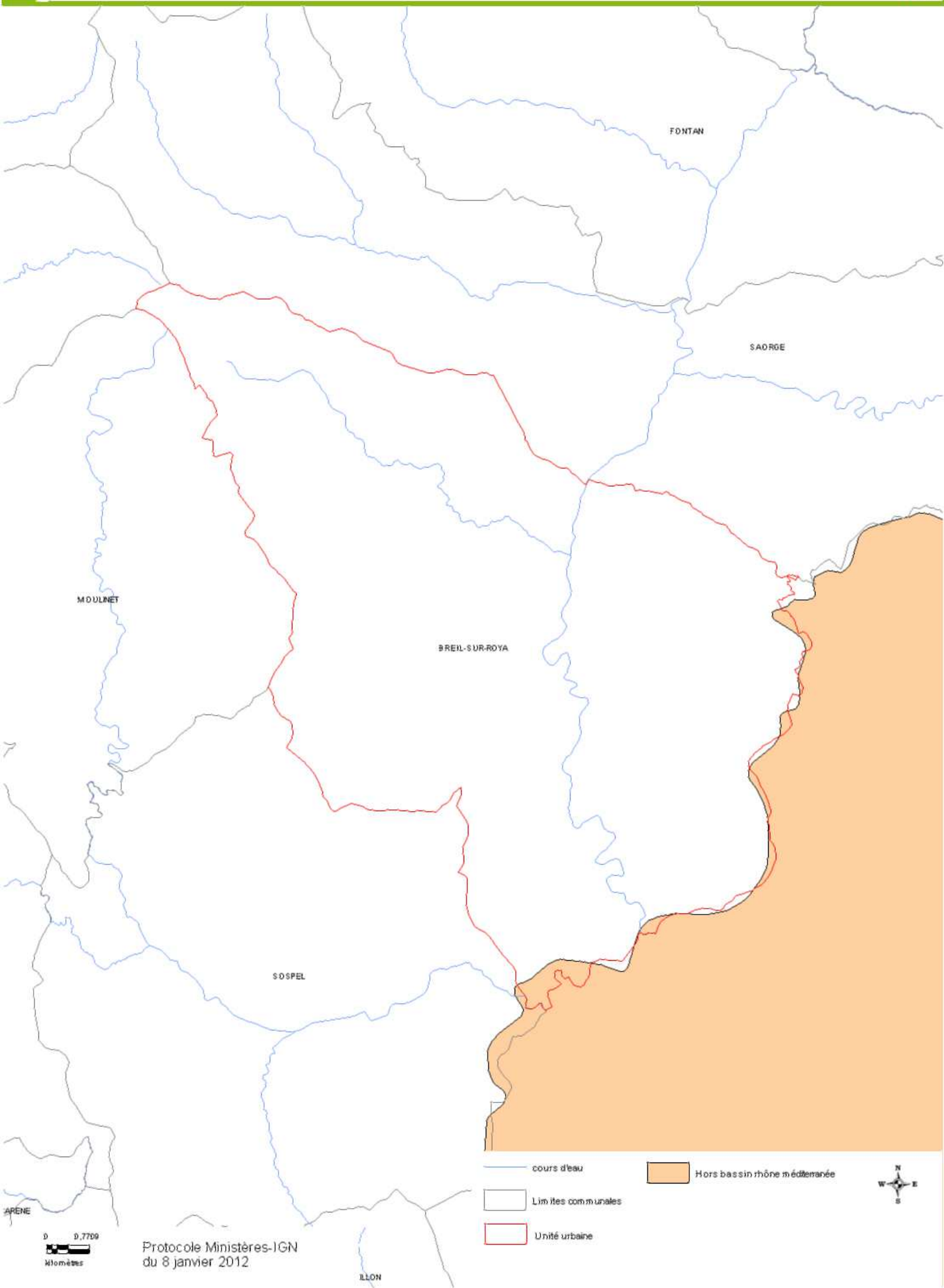


0 0,4746
kilomètres

Protocole Ministères-IGN
du 8 janvier 2012

- cours d'eau
- Limites communales
- Unité urbaine
- Hors bassin rhône méditerranée





FONTAN

SAORGE

BREIL-SUR-ROYA

MODULNET

SOSPEL

LLON

cours d'eau

Limites communales

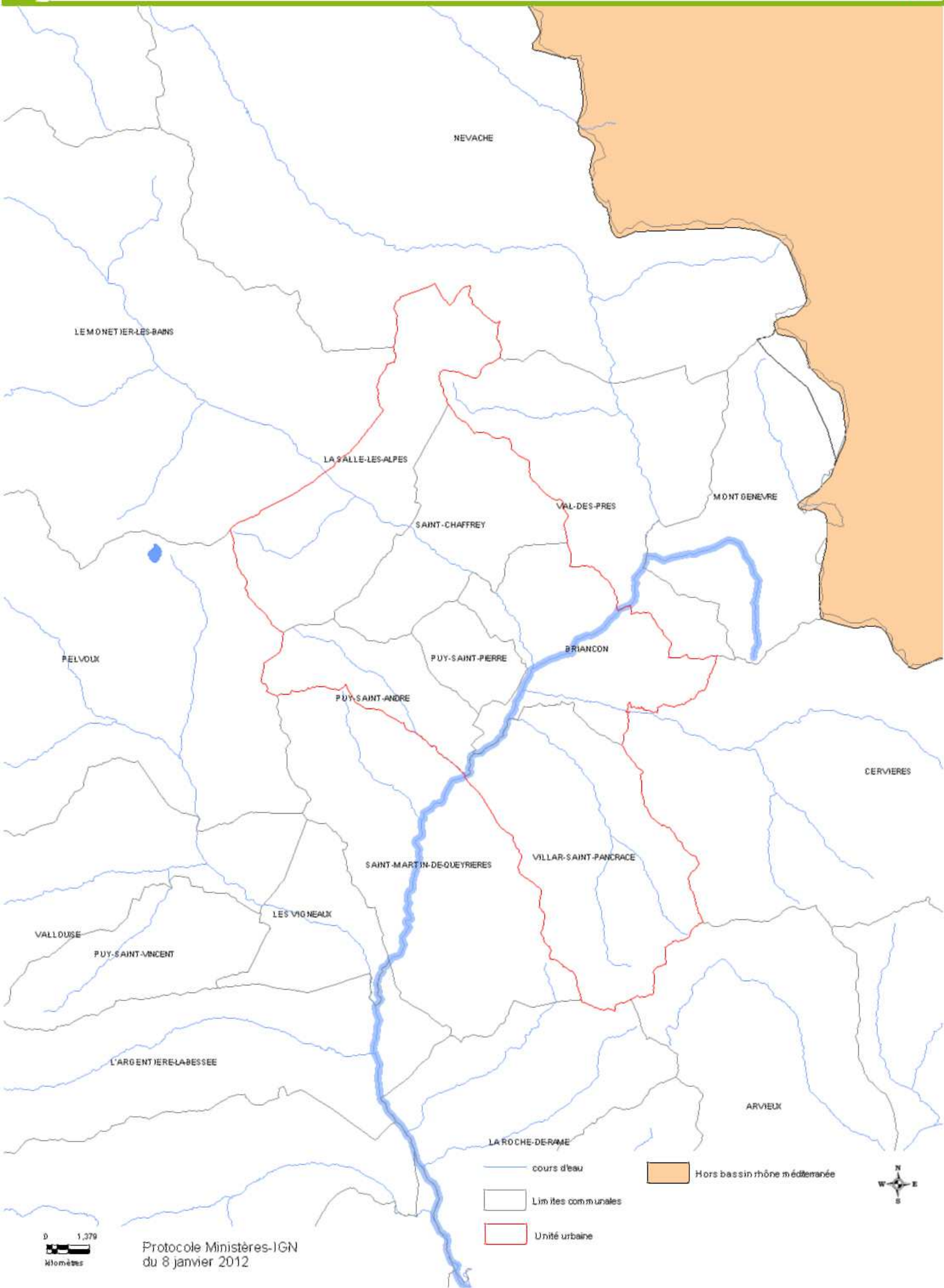
Unité urbaine

Hors bassin rhône méditerranée



0 0,7709
kilomètres

Protocole Ministères-IGN
du 8 janvier 2012



0 1,379
kilomètres

Protocole Ministères-IGN
du 8 janvier 2012

- cours d'eau
- Limites communales
- Unité urbaine

Hors bassin rhône méditerranée



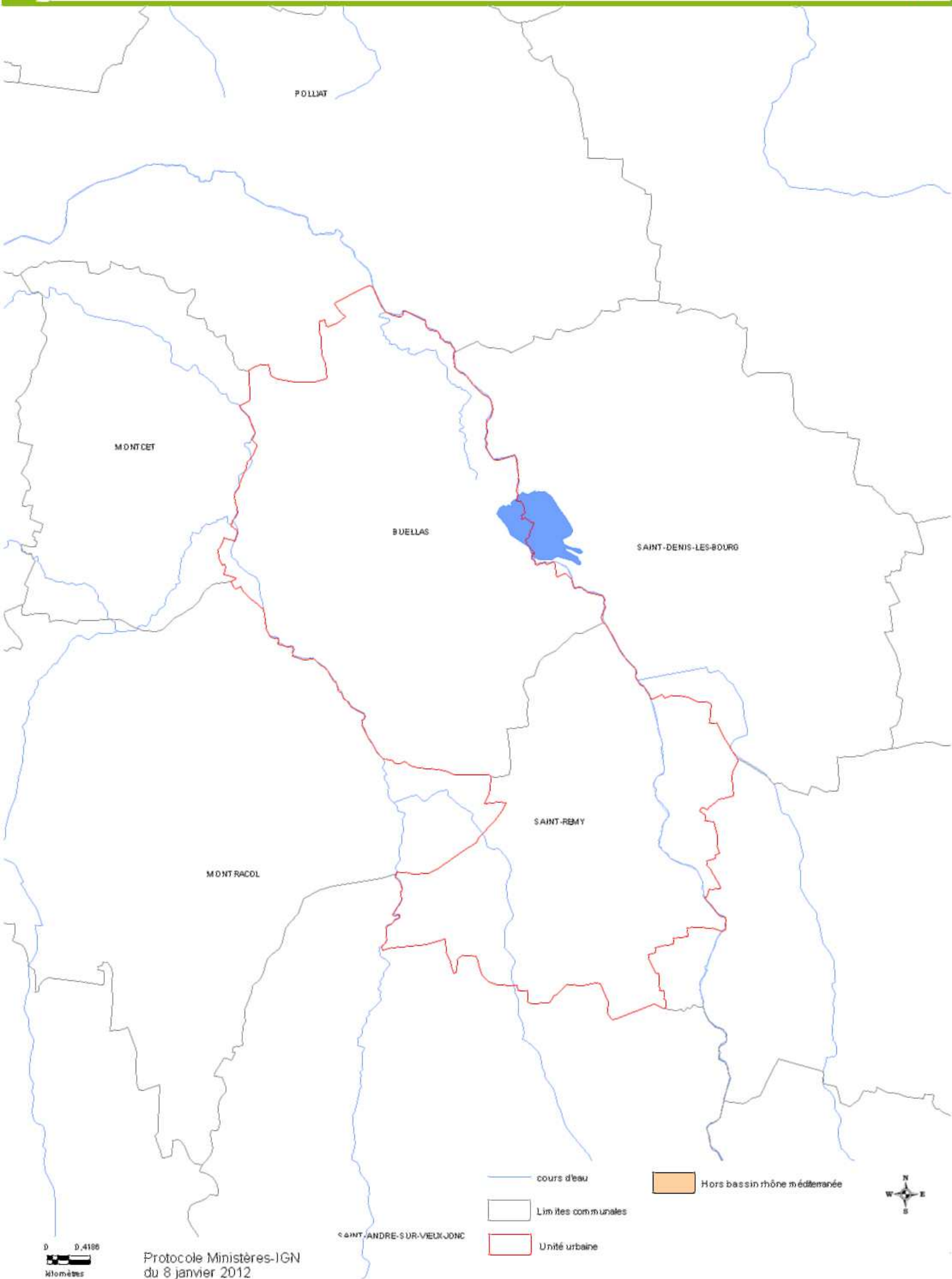


0 0,4234
kilomètres

Protocole Ministères-IGN
du 8 janvier 2012

VIZILLE





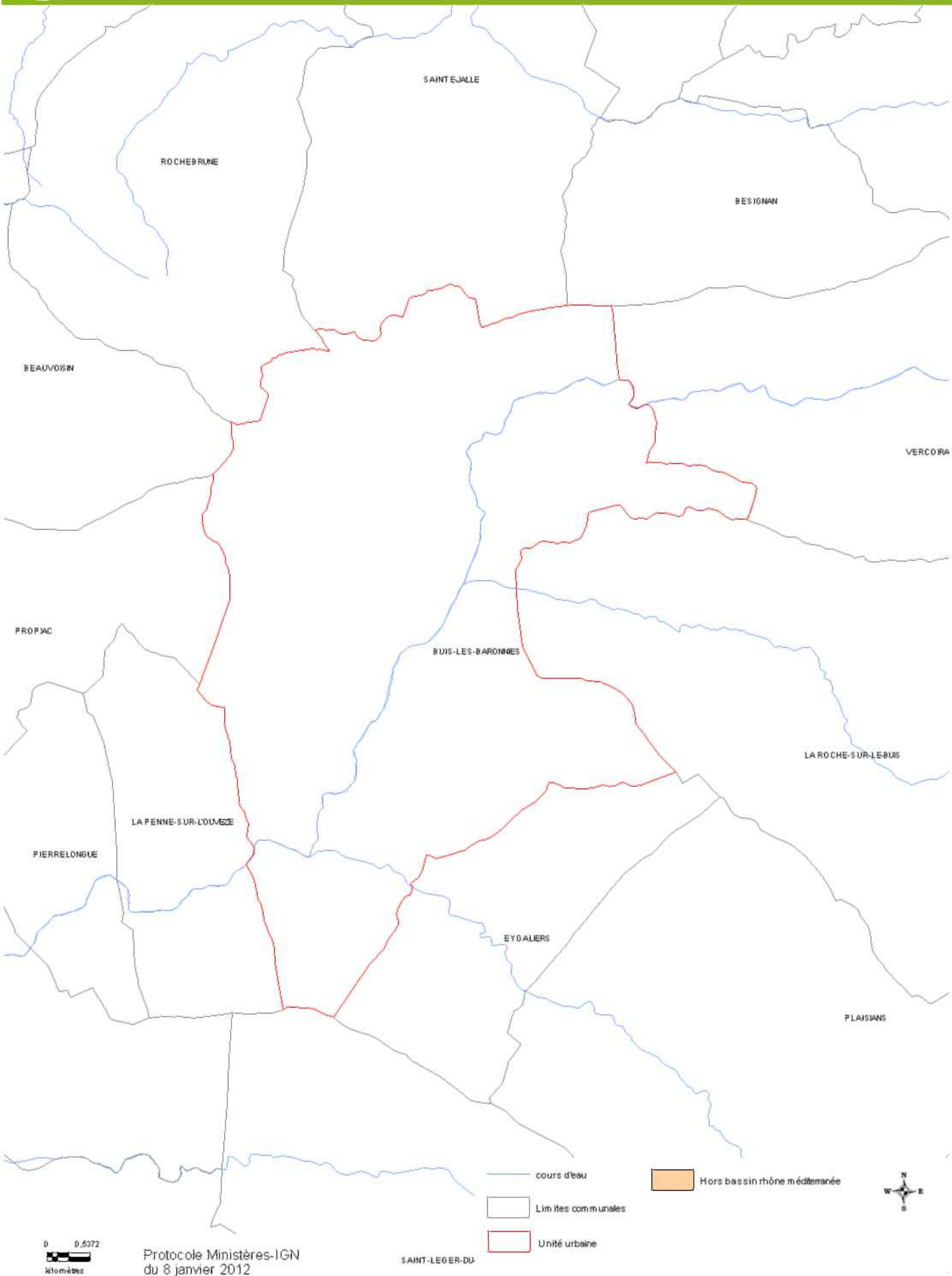
D 0,4100
kilomètres

Protocole Ministères-IGN
du 8 janvier 2012

- cours d'eau
- Limites communales
- Unité urbaine

Hors bassin rhône méditerranée





0 0.5372
kilomètres

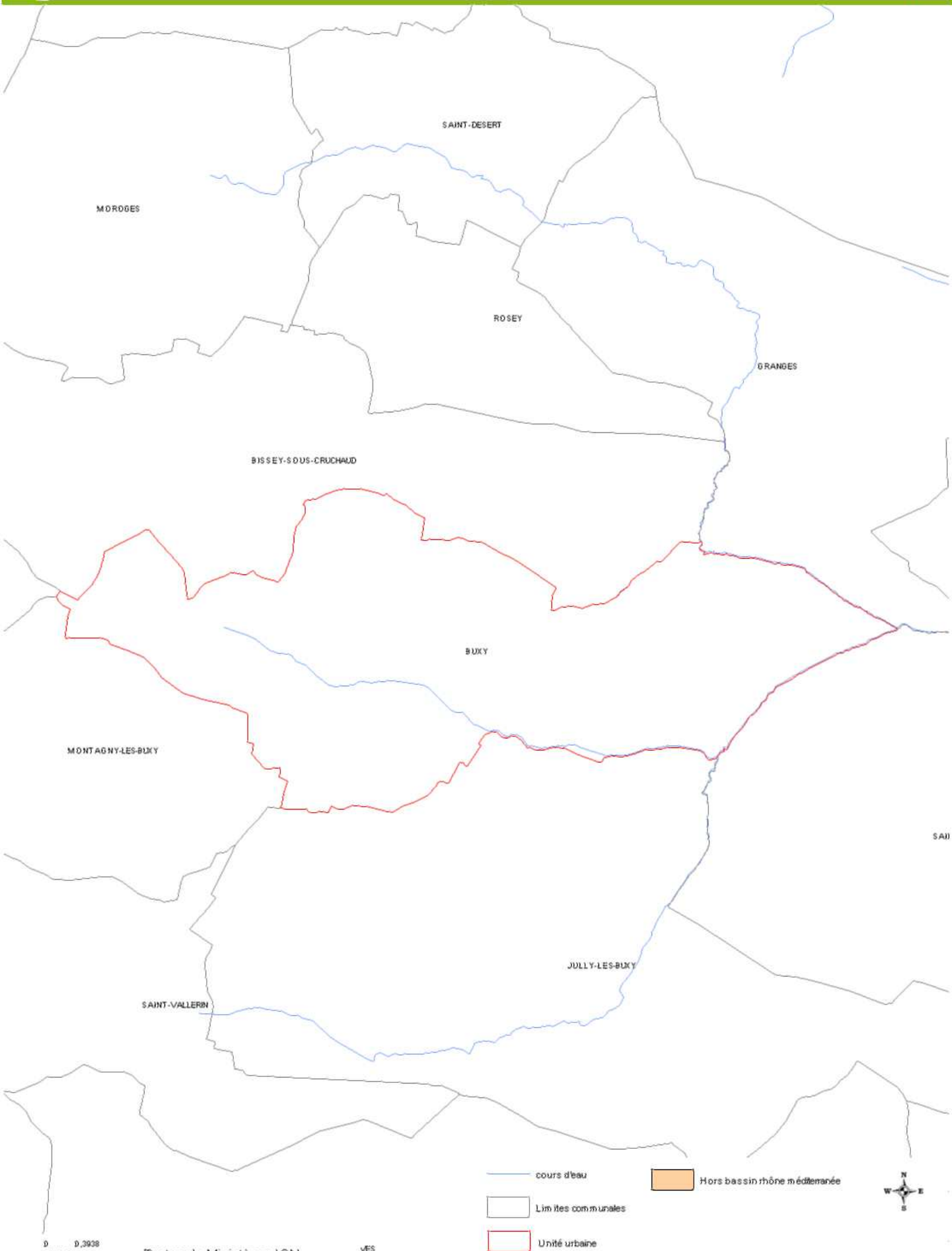
Protocole Ministères-IGN
du 8 janvier 2012

SAINTE-JALLE

- cours d'eau
- Limites communales
- Unité urbaine

Hors bassin rhône méditerranéen





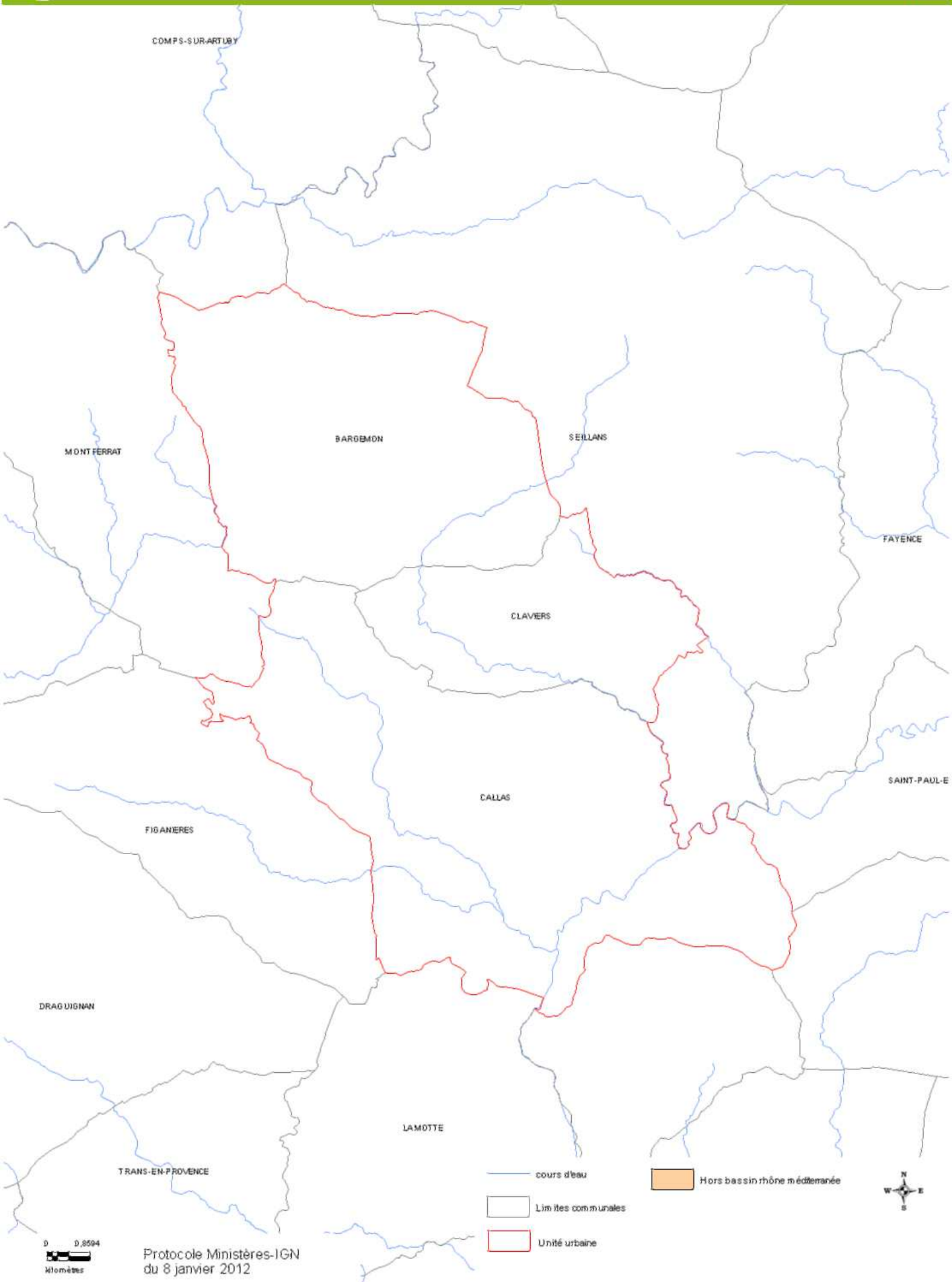


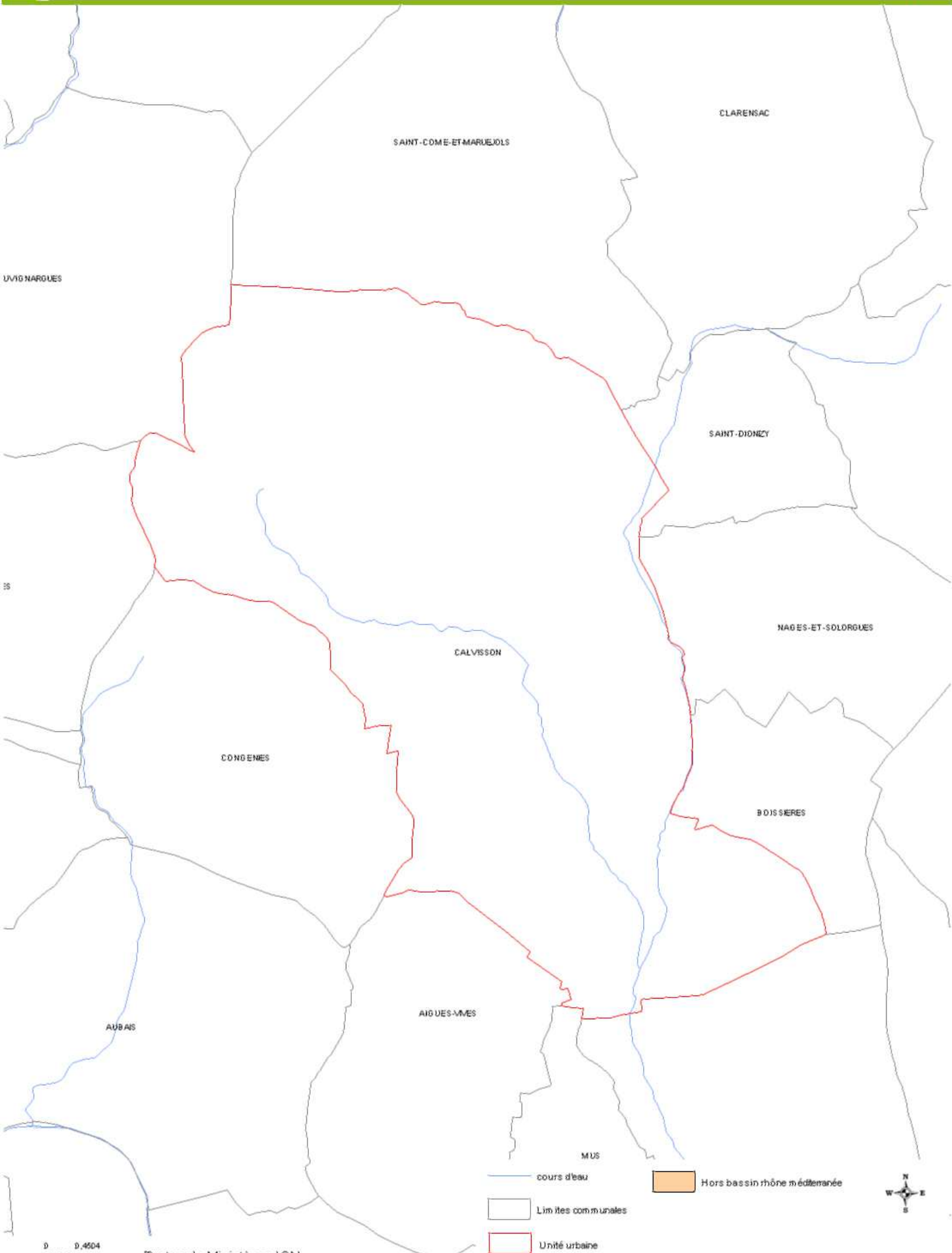
0 0,5564
kilomètres

Protocole Ministères-IGN
du 8 janvier 2012

- cours d'eau
- Limites communales
- Unité urbaine
- Hors bassin rhône méditerranée

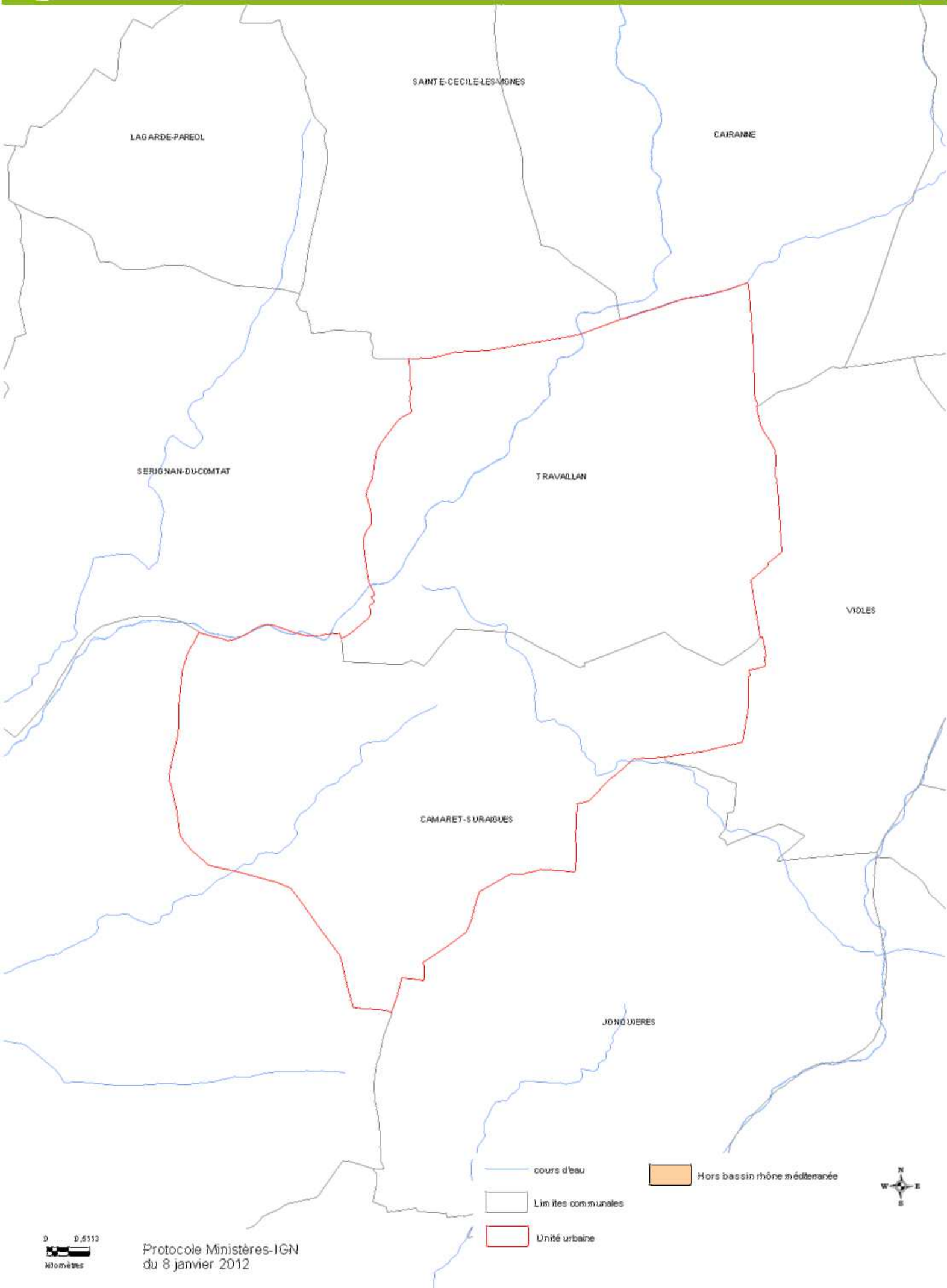






0 0,4504
kilomètres

Protocole Ministères-IGN
du 8 janvier 2012



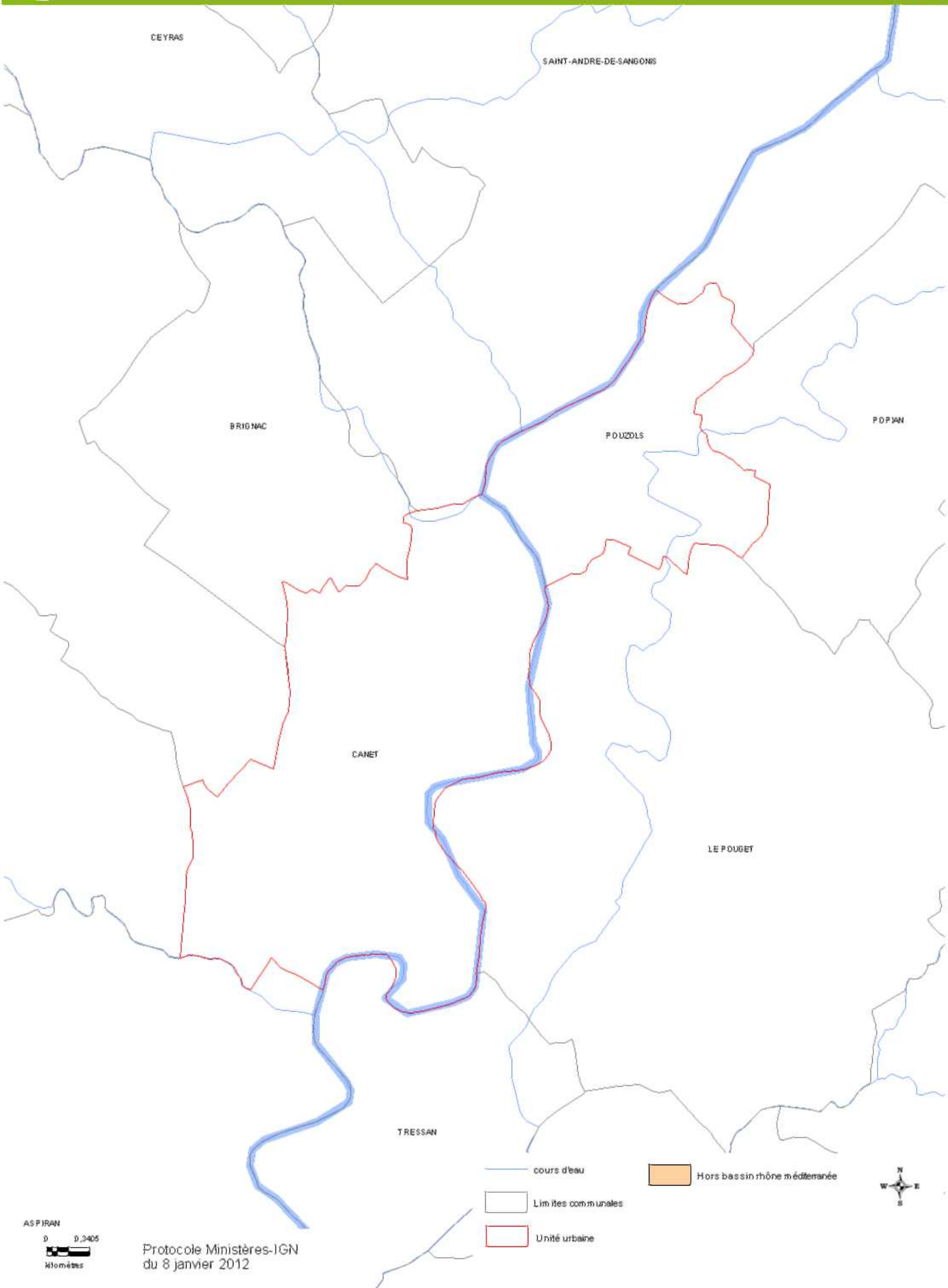
0 0,5113
Kilomètres

Protocole Ministères-IGN
du 8 janvier 2012

— cours d'eau
— Limite communales
— Unité urbaine

■ Hors bassin rhône méditerranée







0 0,5513
Kilomètres

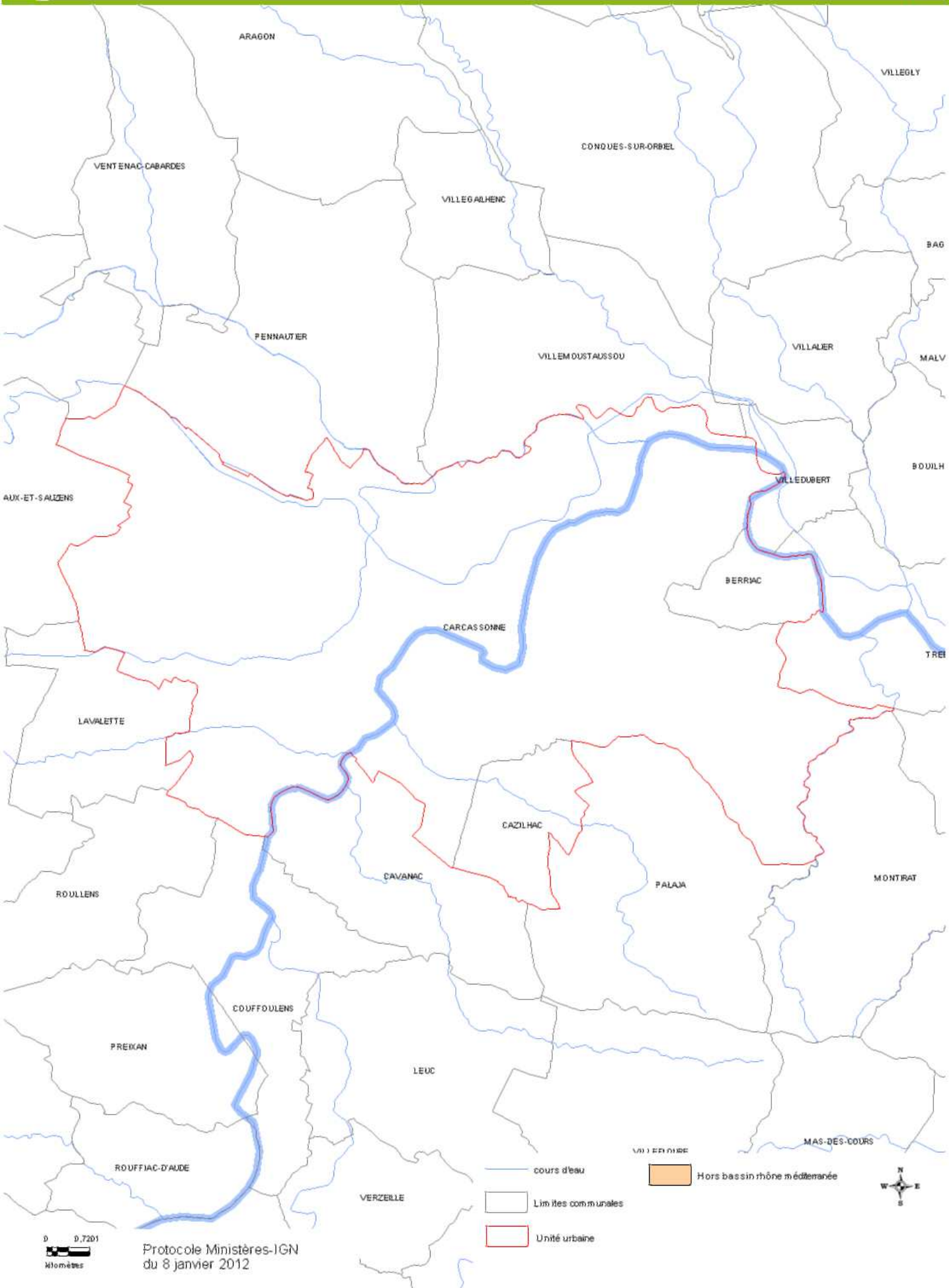
Protocole Ministères-IGN
du 8 janvier 2012

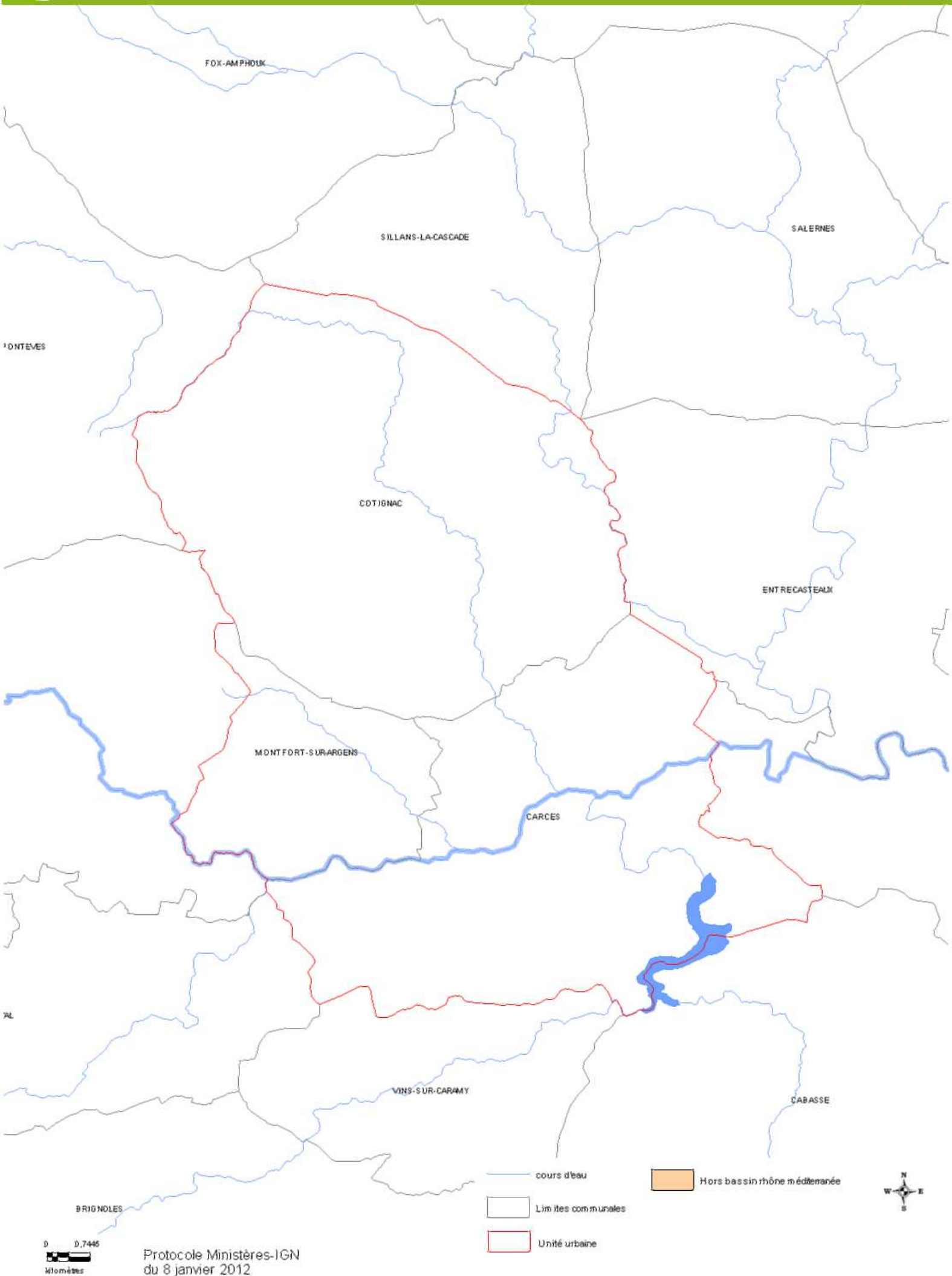
- cours d'eau
- Limites communales
- Unité urbaine

Hors bassin rhône méditerranée







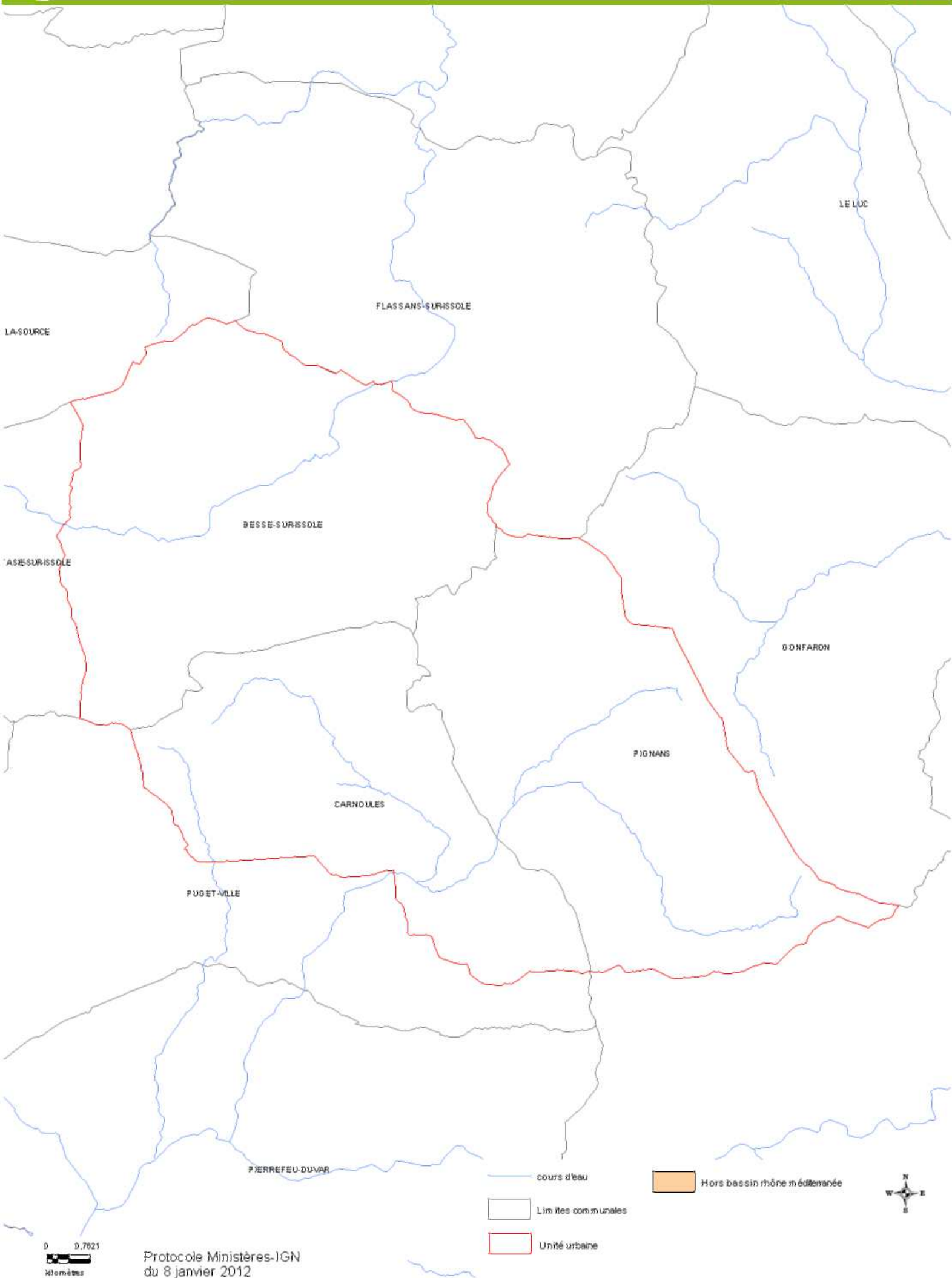


0 0,7445
Kilomètres

Protocole Ministères-IGN
du 8 janvier 2012

- cours d'eau
- Limites communales
- Unité urbaine
- Hors bassin rhône méditerranée







CARNOUX-EN-PROVENCE

cours d'eau

Limites communales

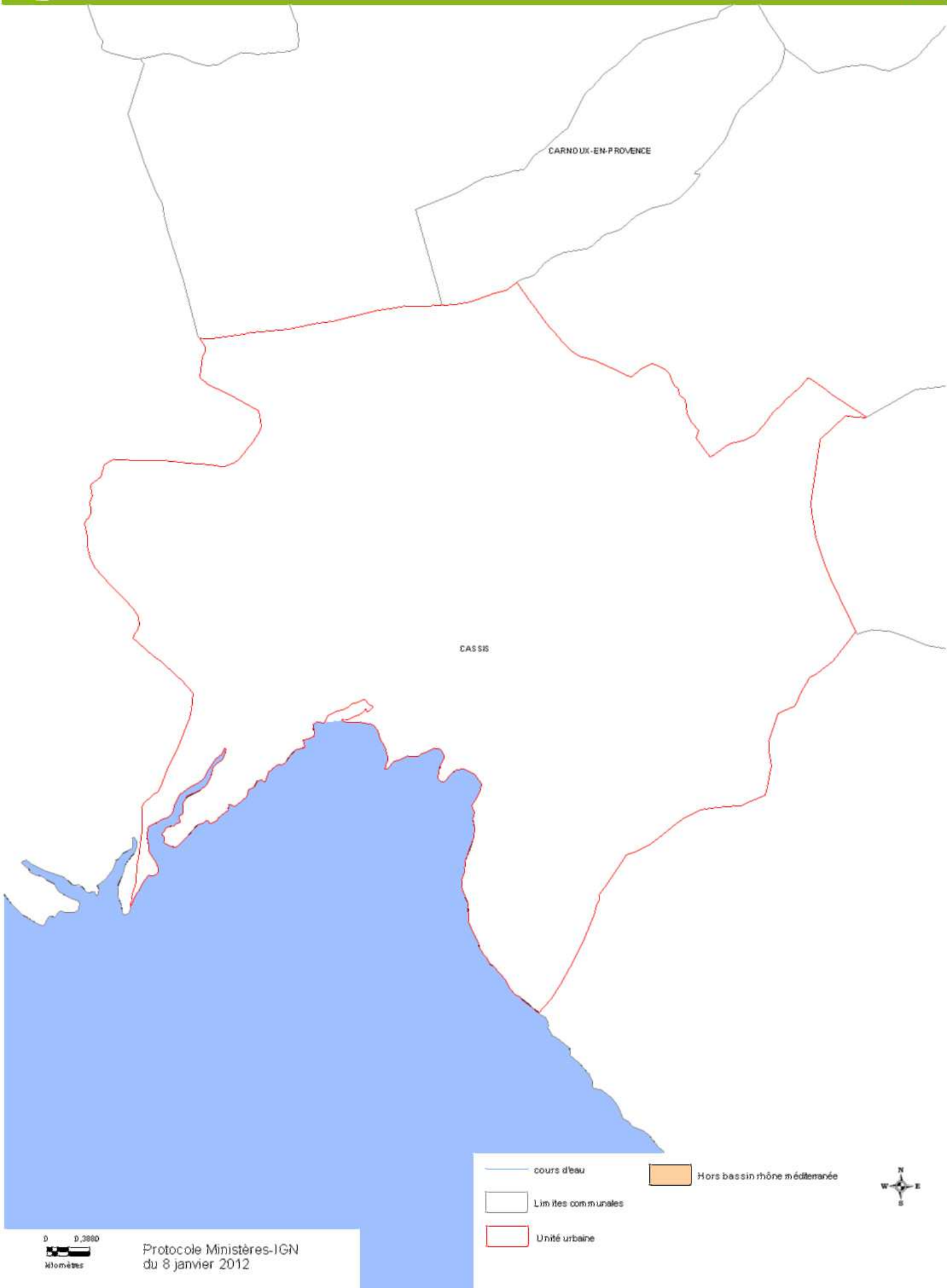
Unité urbaine

Hors bassin rhône méditerranée



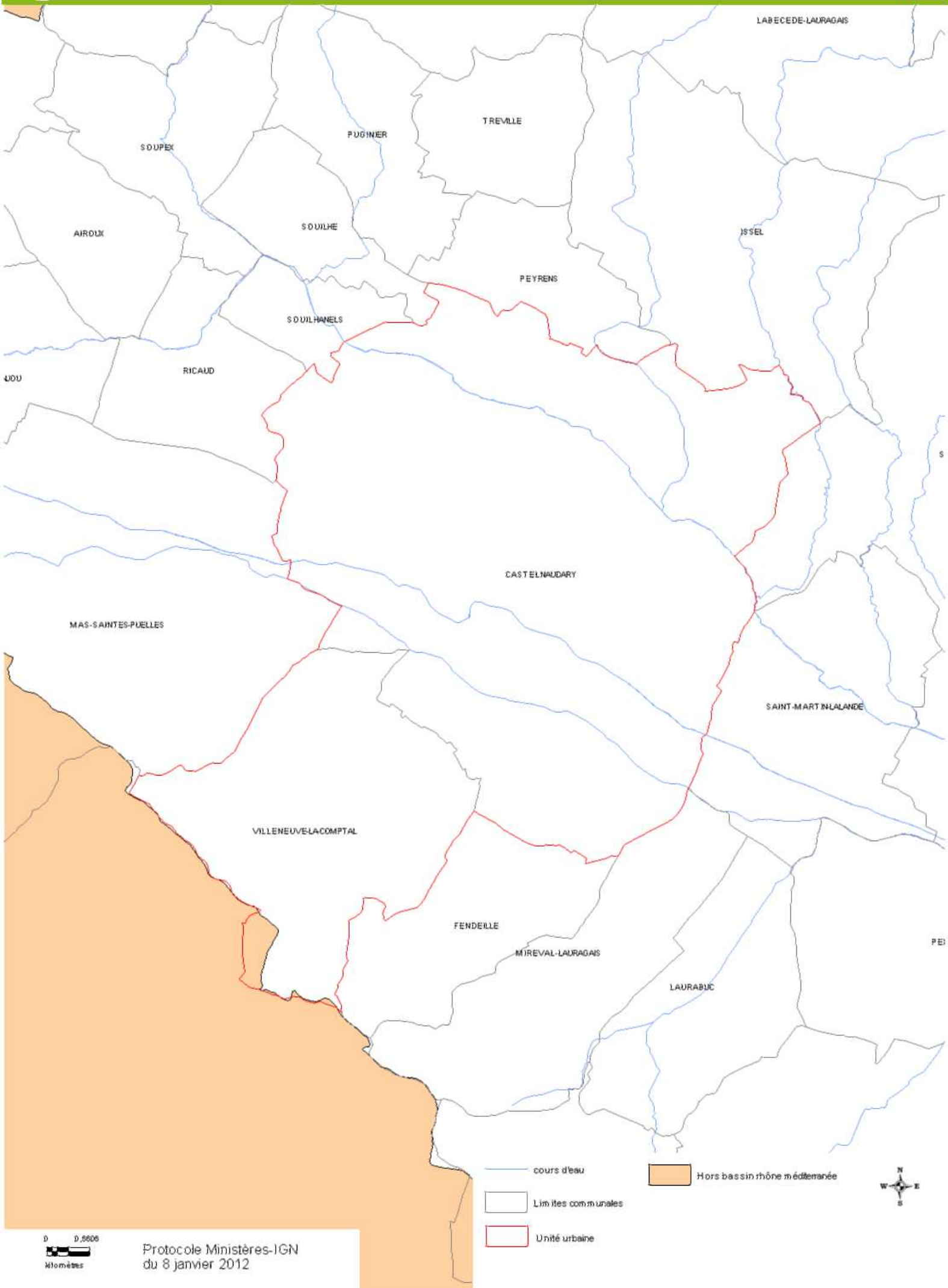
D 0,1713
kilomètres

Protocole Ministères-IGN
du 8 janvier 2012



0 0,3880
Kilomètres


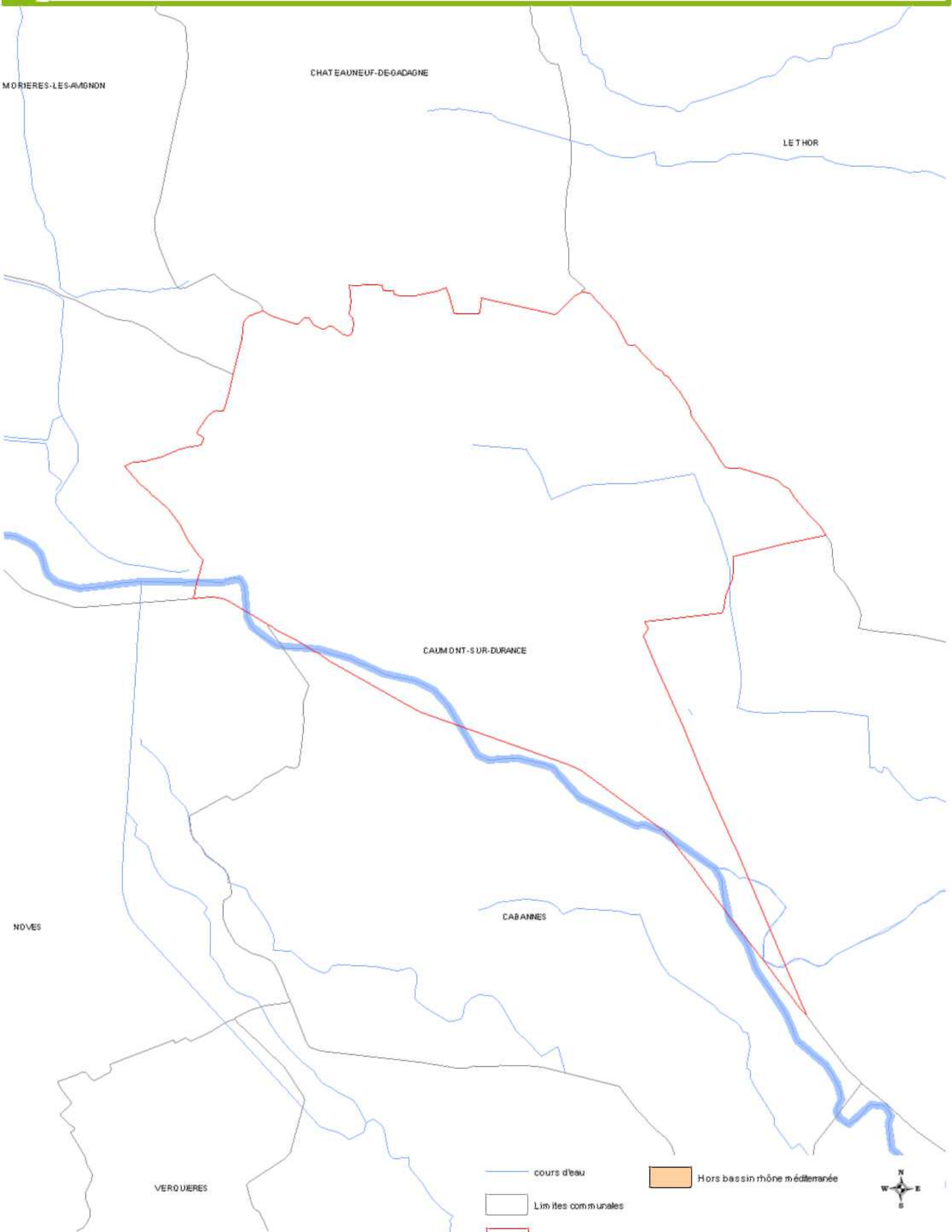
Protocole Ministères-IGN
du 8 janvier 2012





0 0,3901
kilomètres

Protocole Ministères-IGN
du 8 janvier 2012



Protocole Ministères-IGN
du 8 janvier 2012

SAINT-ANDRÉ

- cours d'eau
- Limites communales
- Unité urbaine

Hors bassin rhône méditerranée





Protocole Ministères-IGN
du 8 janvier 2012



SAINT-TR

COGOLIN

GASSIN

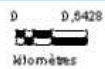
RAMATUELLE

LA CROIX-VALMER

CAVALAIRE-SURMER

LE

MER



Protocole Ministères-IGN du 8 janvier 2012

- cours d'eau
- Limites communales
- Unité urbaine
- Hors bassin rhône méditerranée



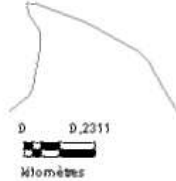






VILLENEUVE-LES-BEDERS

CERS

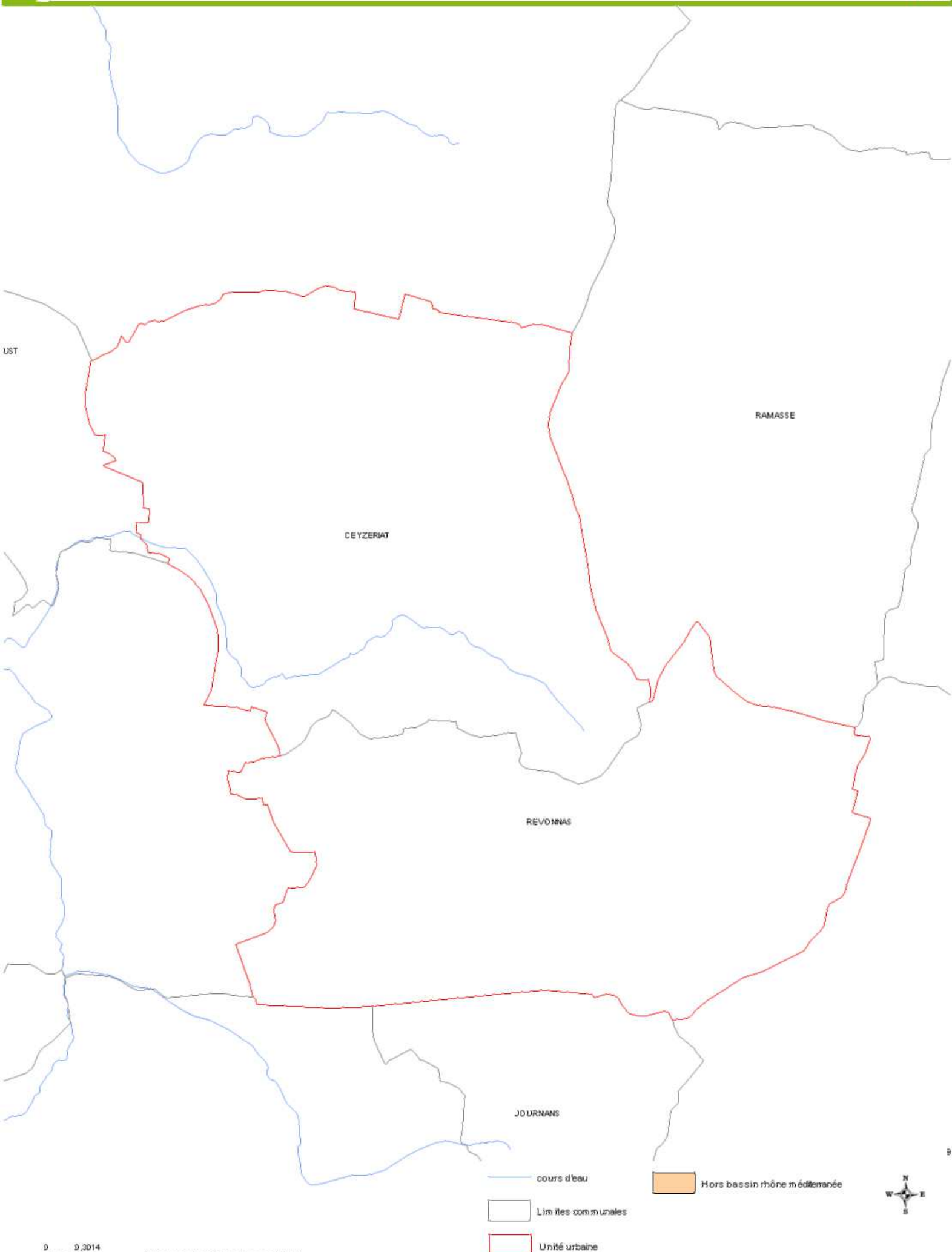


Protocole Ministères-IGN du 8 janvier 2012

- cours d'eau
- Limites communales
- Unité urbaine

Hors bassin rhône méditerranée







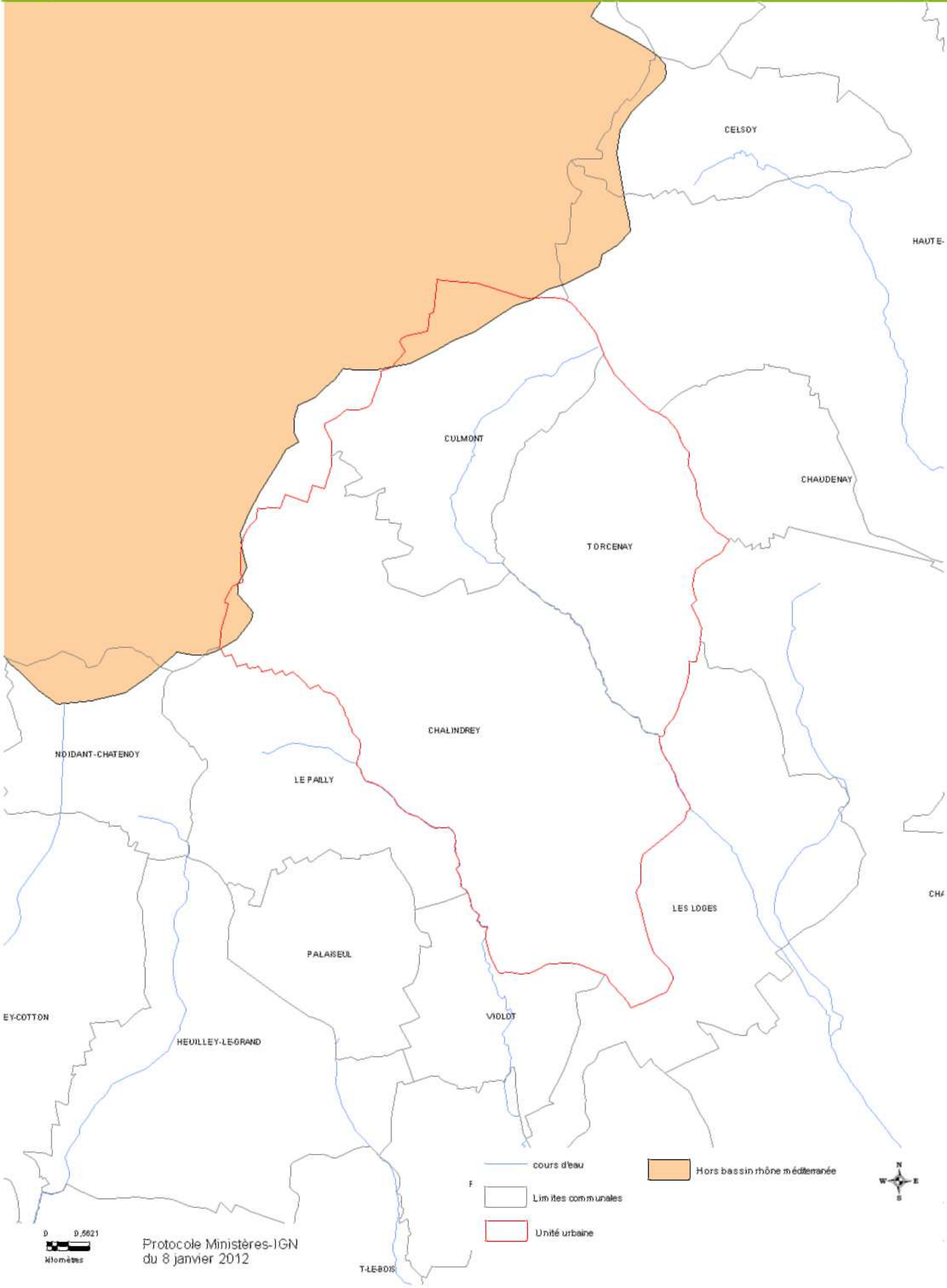


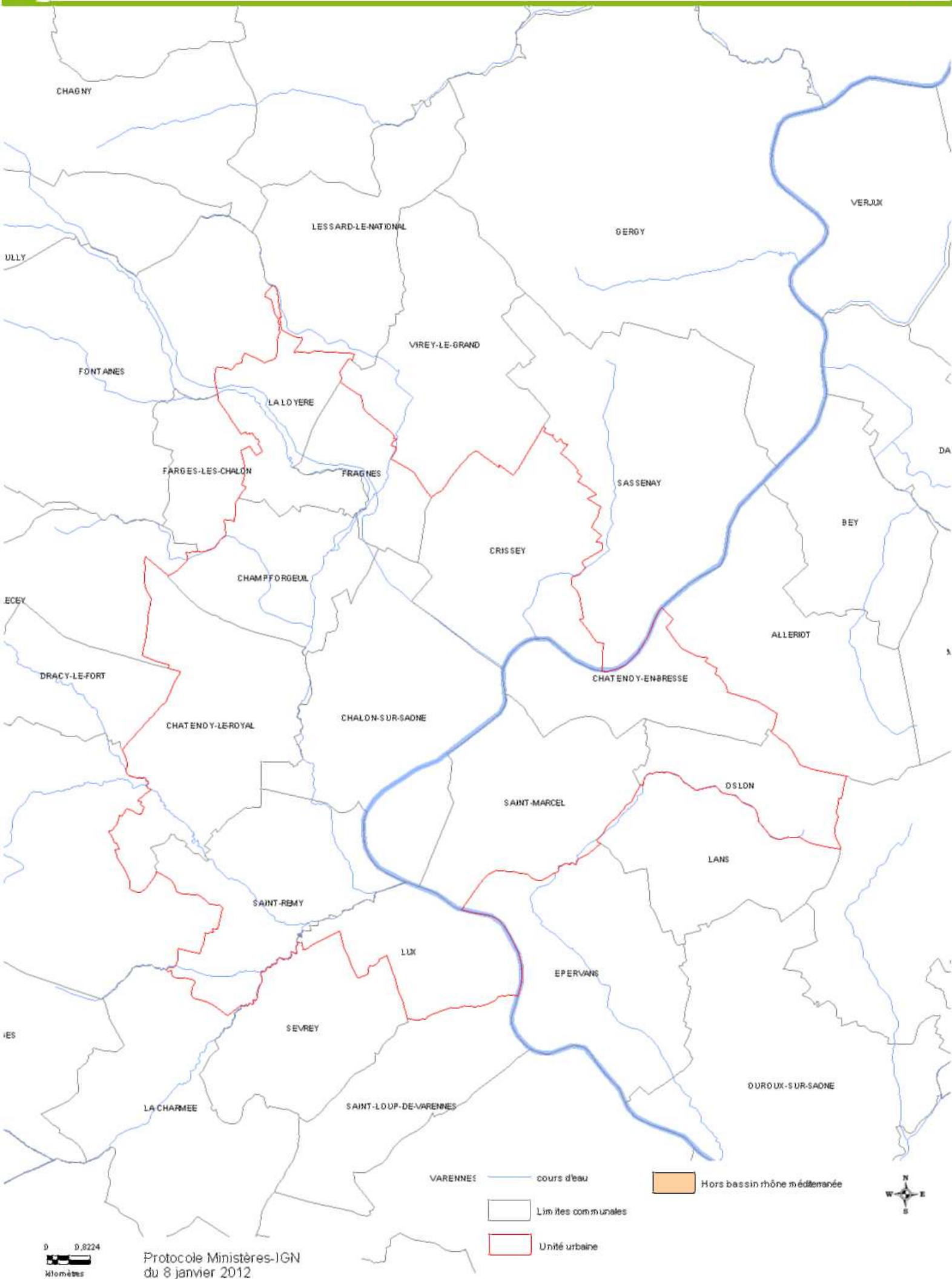
0 0,4245
kilomètres

Protocole Ministères-IGN
du 8 janvier 2012

- cours d'eau
- Limites communales
- Unité urbaine
- Hors bassin rhône méditerranée







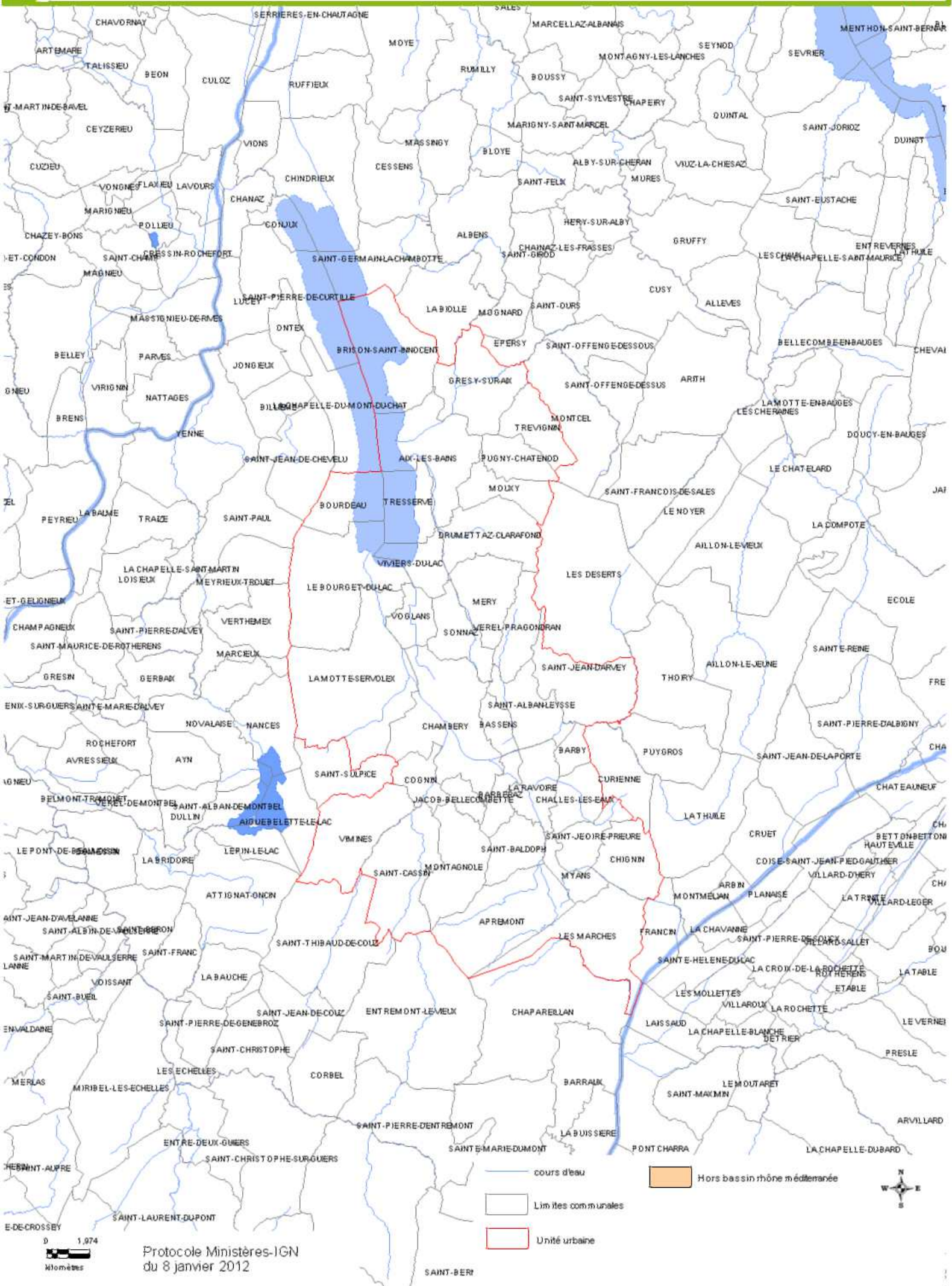
VARENNES — cours d'eau
— Limites communales
— Unité urbaine

Hors bassin rhône méditerranée

0 0,8224
kilomètres

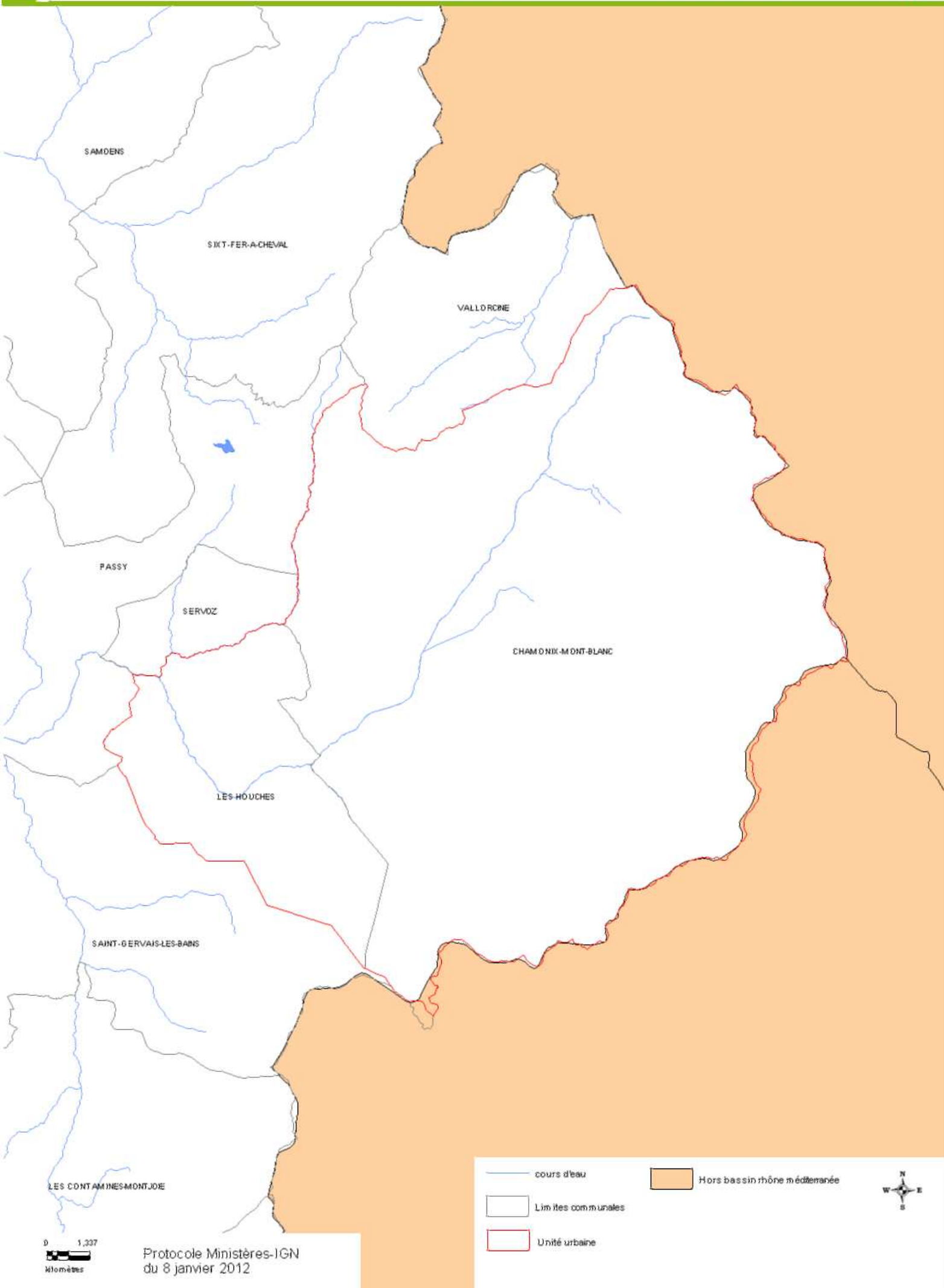
Protocole Ministères-IGN
du 8 janvier 2012





Protocole Ministères-IGN
du 8 janvier 2012

SAINTE-BERTE

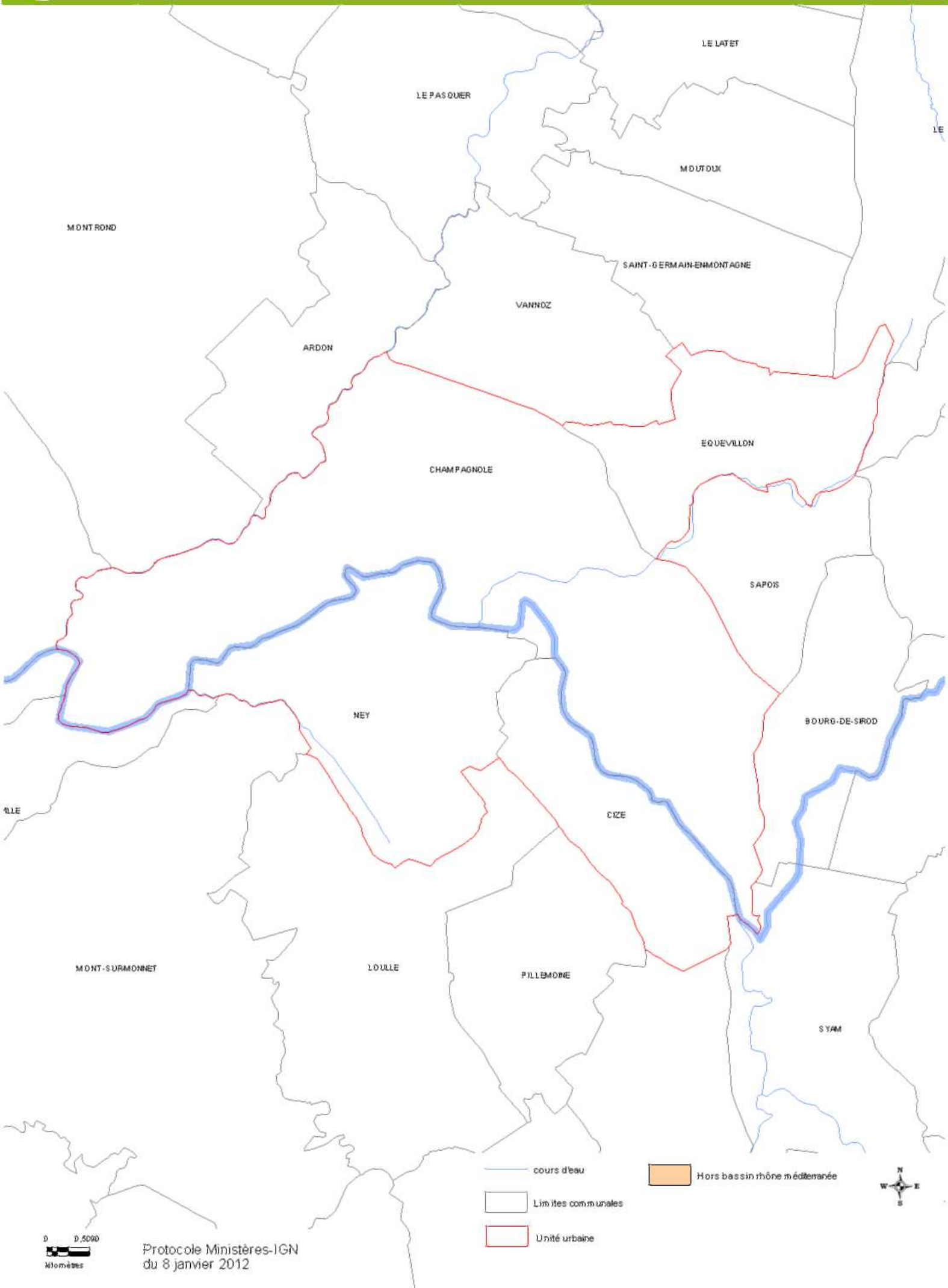


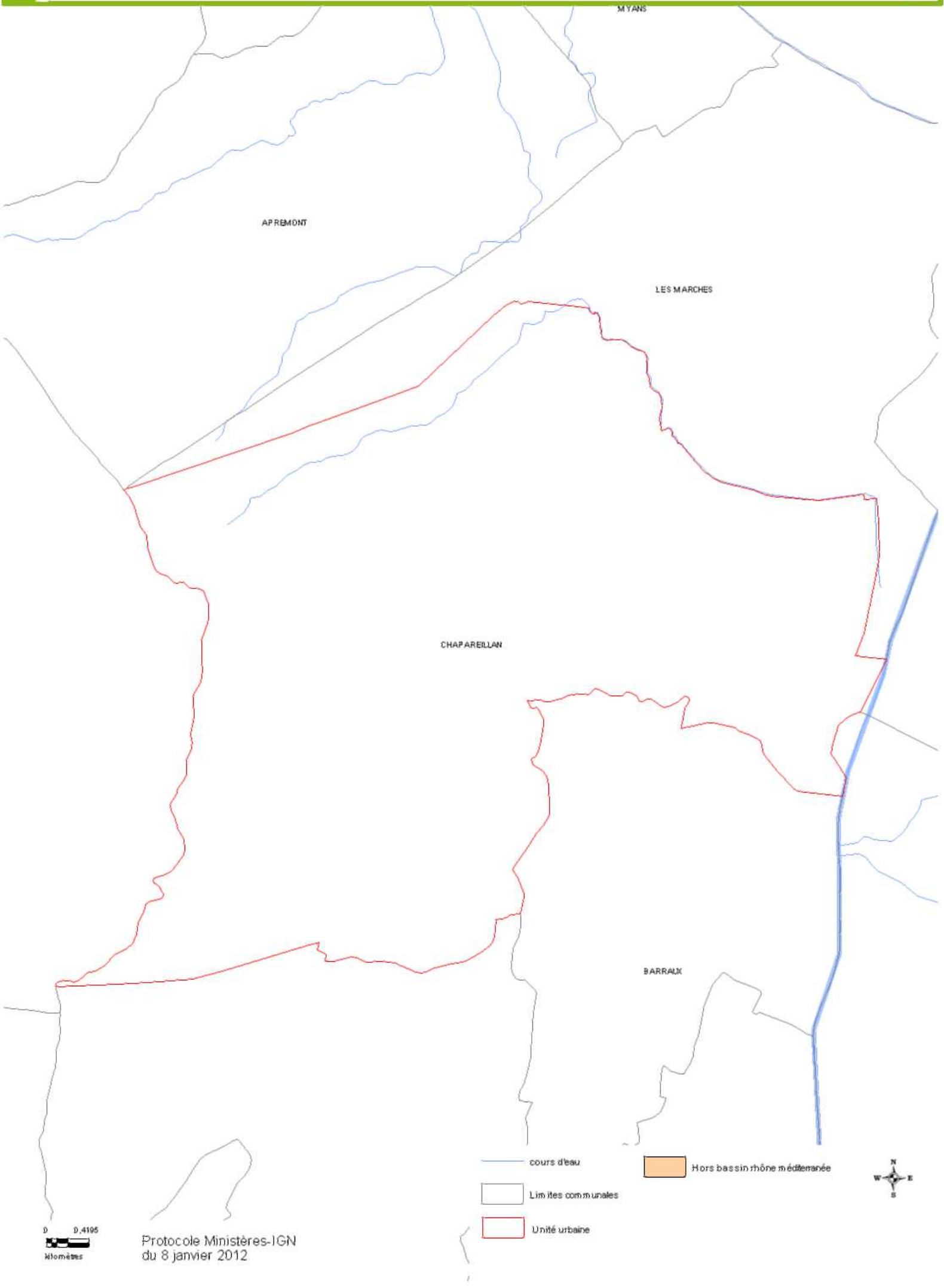
0 1,337
kilomètres

Protocole Ministères-IGN
du 8 janvier 2012

 cours d'eau	 Hors bassin rhône méditerranée	
 Limites communales		
 Unité urbaine		







APREMONT

MYANS

LES MARCHES

CHAPARELLAN

BARRAUX

cours d'eau

Limites communales

Unité urbaine

Hors bassin rhône méditerranée

0 0,4195
kilomètres

Protocole Ministères-IGN
du 8 janvier 2012





CHARLEVAL

cours d'eau

Limites communales

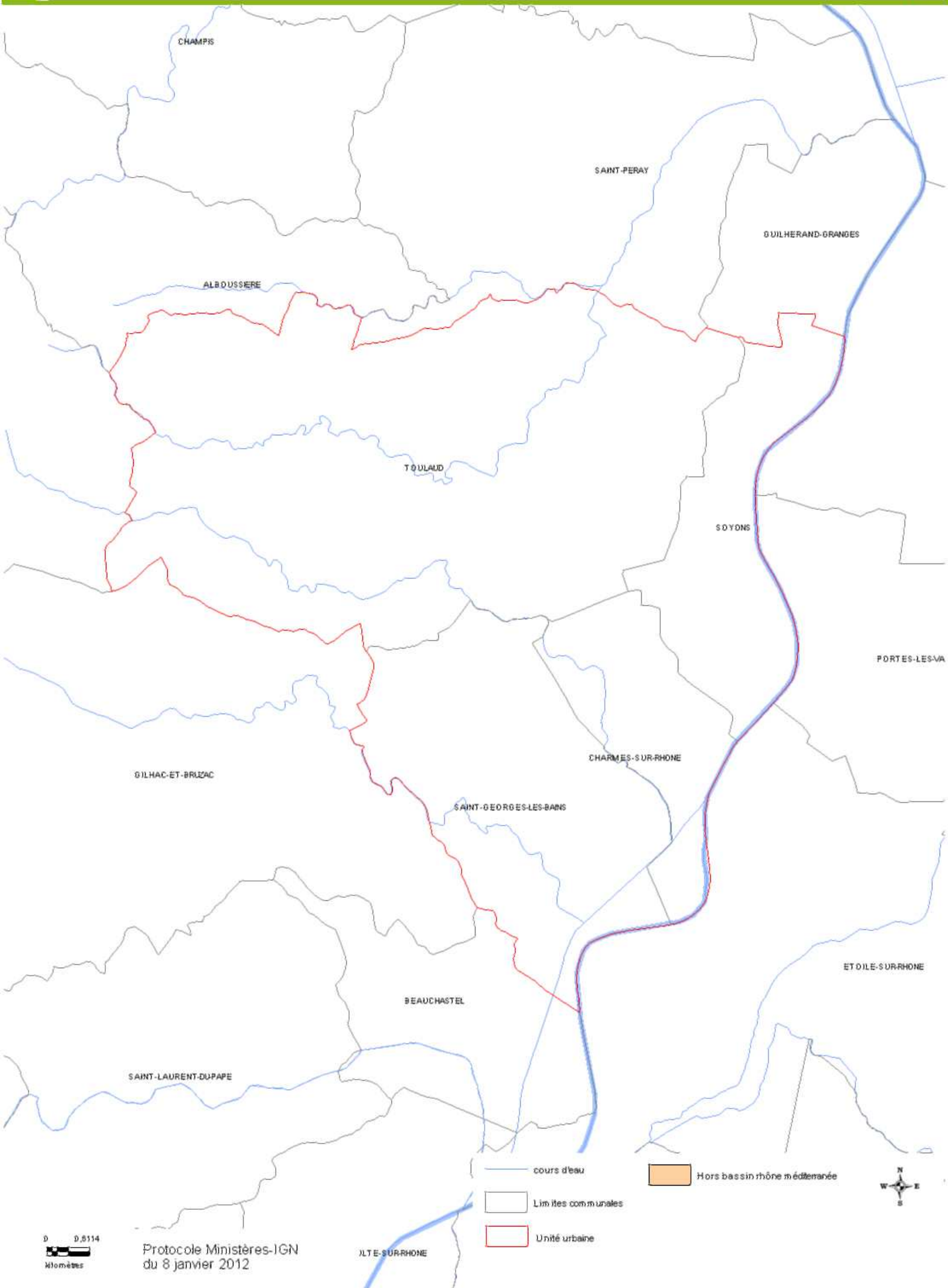
Unité urbaine

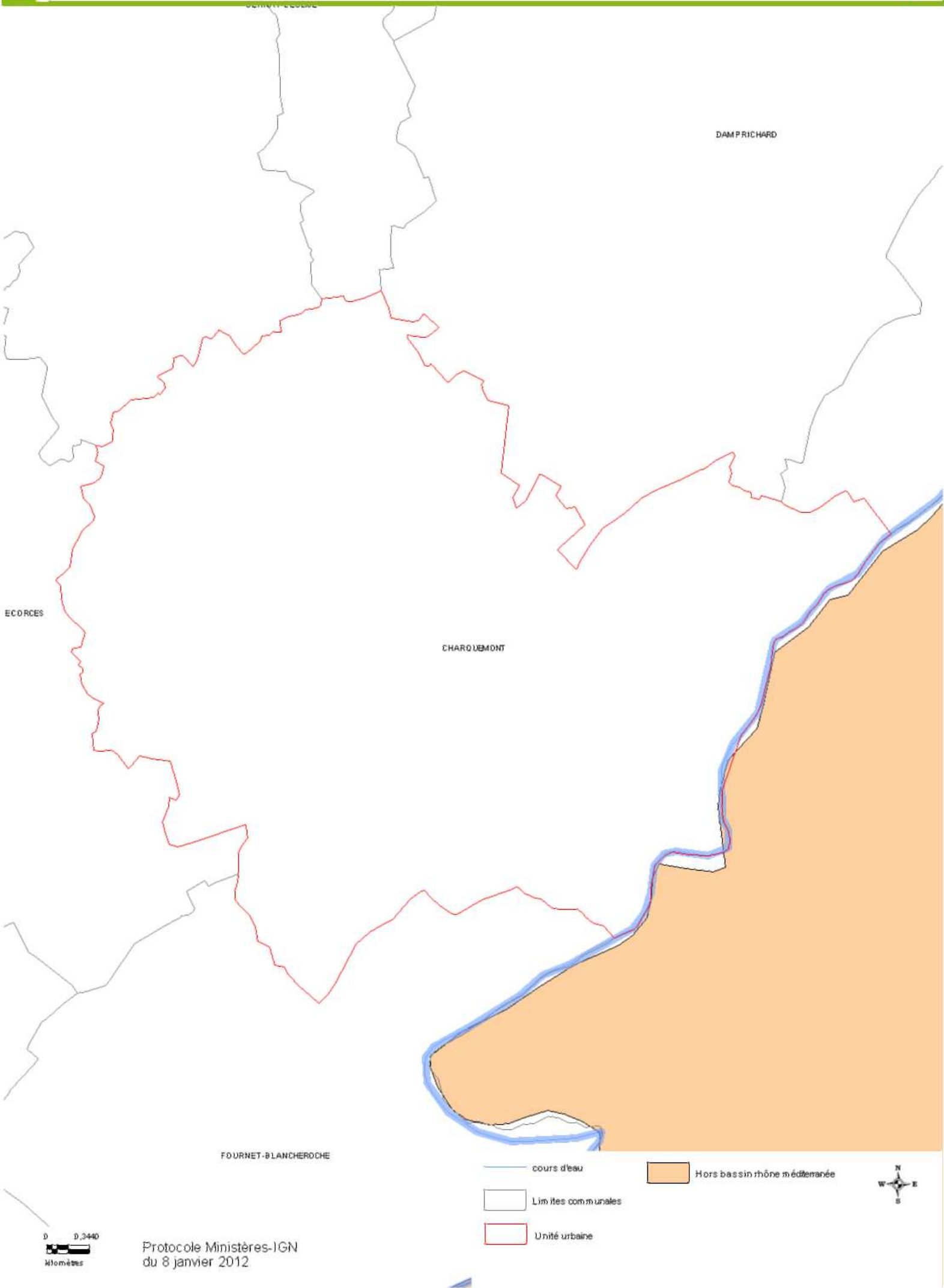
Hors bassin rhône méditerranée



0 0,3464
kilomètres

Protocole Ministères-IGN
du 8 janvier 2012





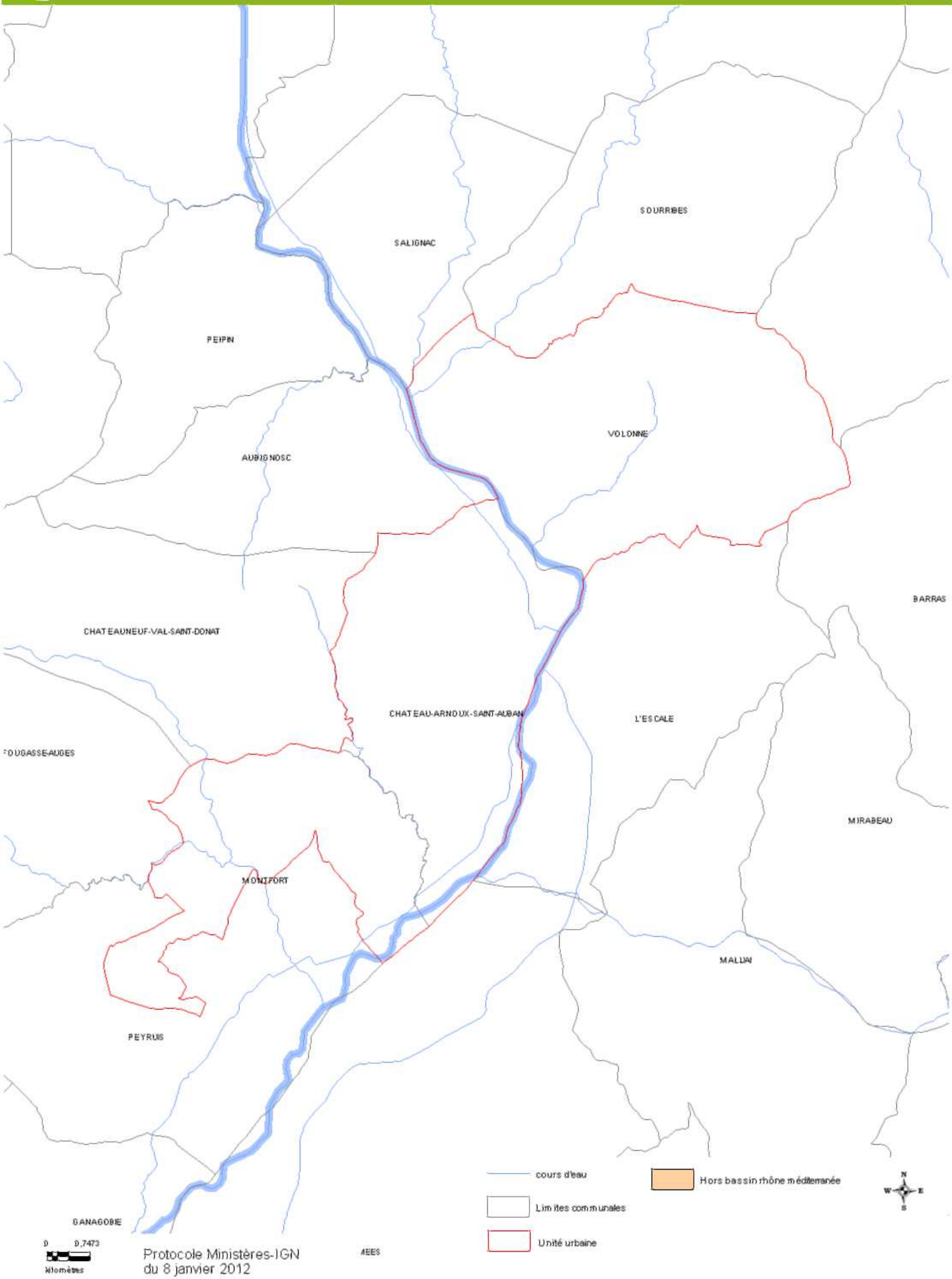
Protocole Ministères-IGN
du 8 janvier 2012



0 0,5445
kilomètres

Protocole Ministères-IGN
du 8 janvier 2012

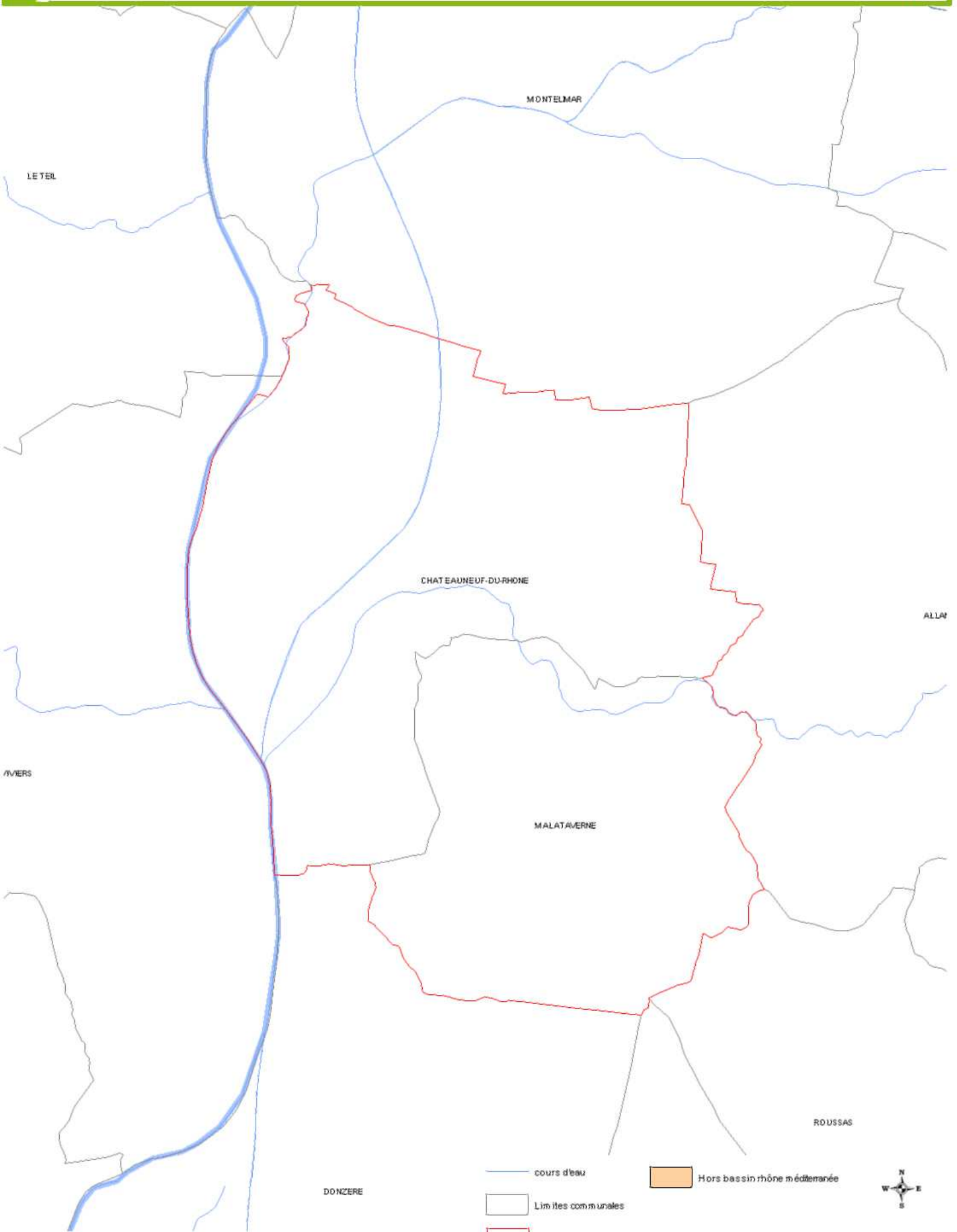




0 0,7473
kilomètres

Protocole Ministères-IGN
du 8 janvier 2012

AEEES



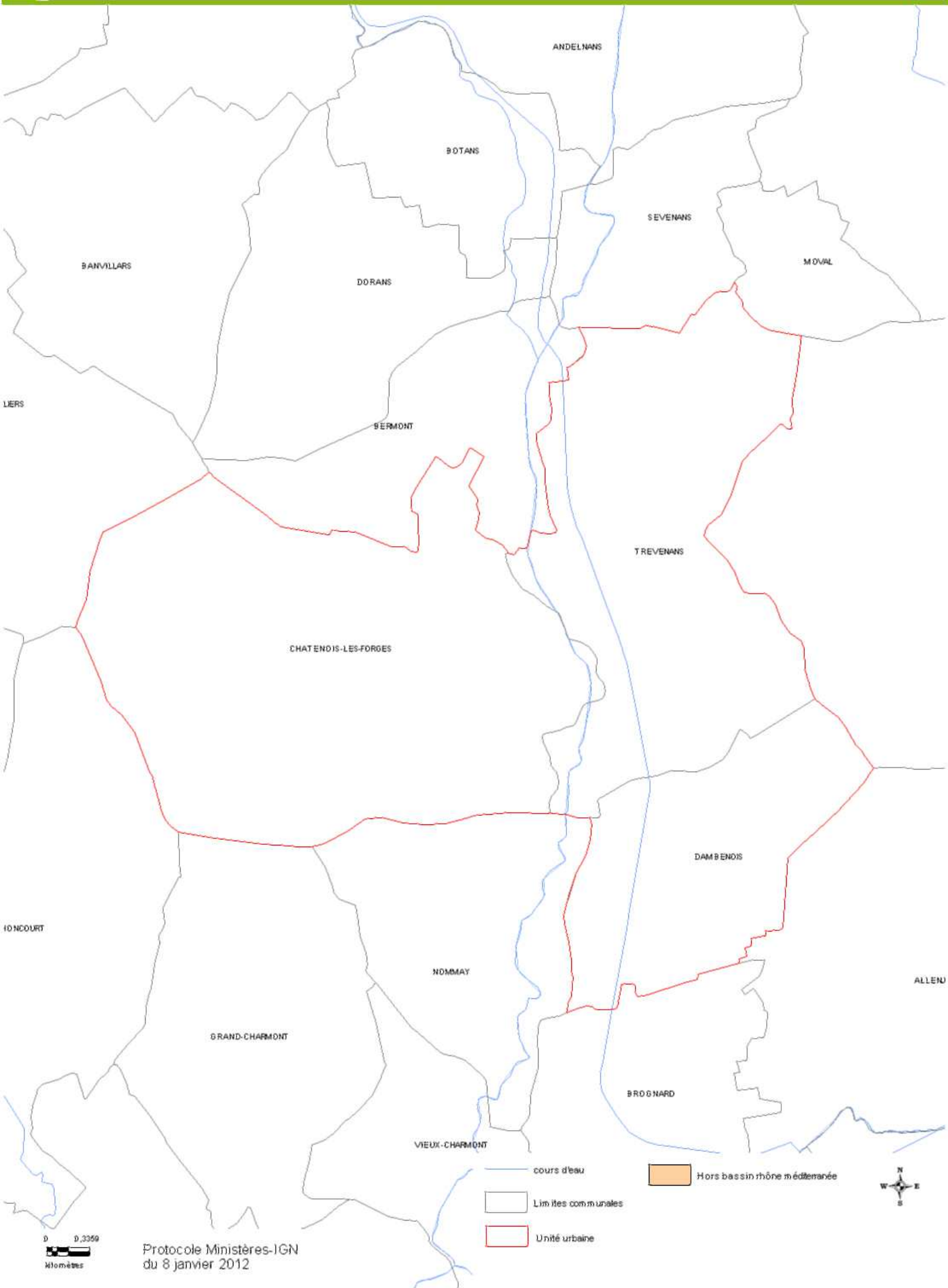
D 9.5232
kilomètres

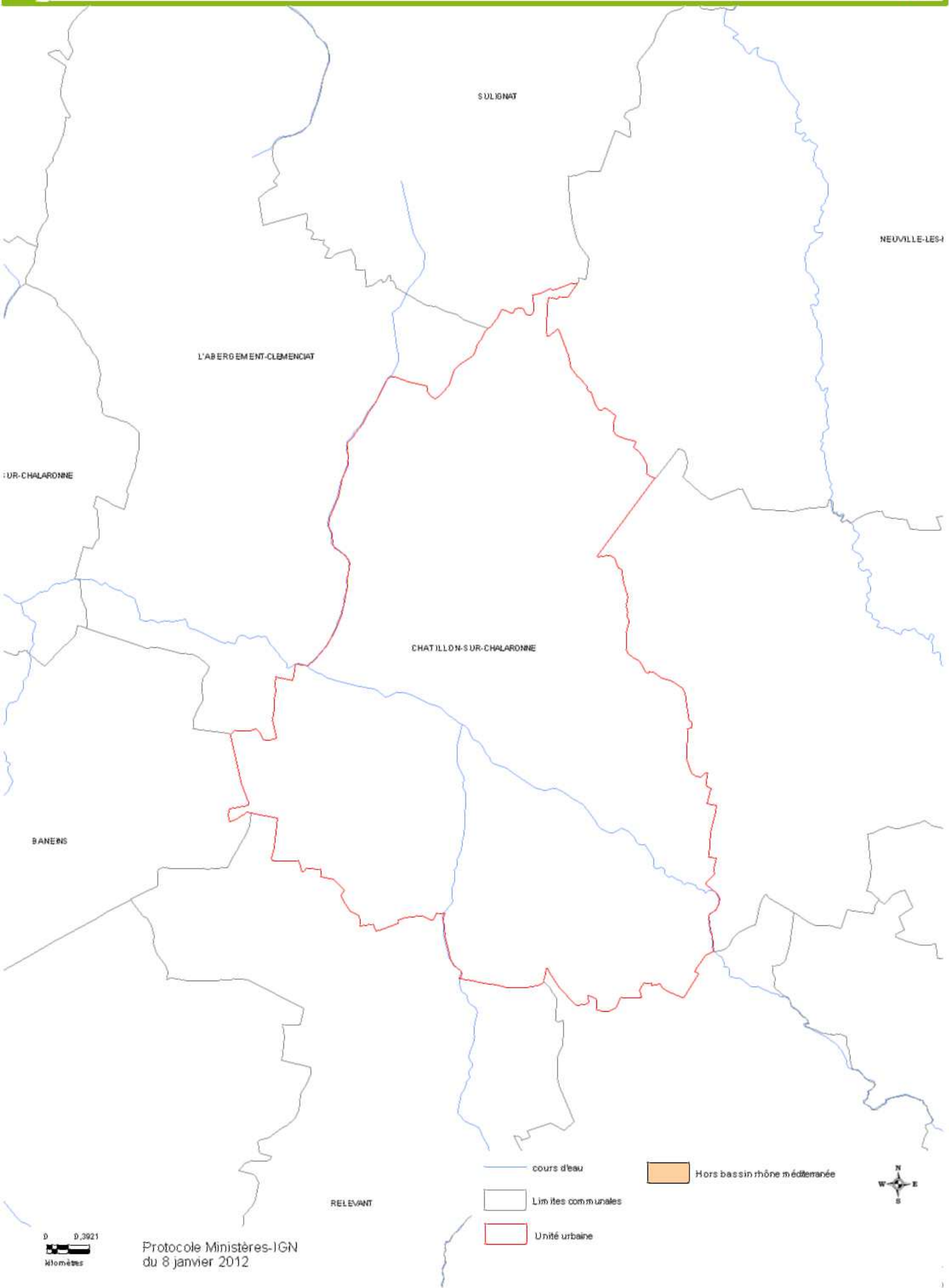
Protocole Ministères-IGN
du 8 janvier 2012

- cours d'eau
- Limites communales
- Unité urbaine

Hors bassin rhône méditerranée







0 0,3921
Kilomètres

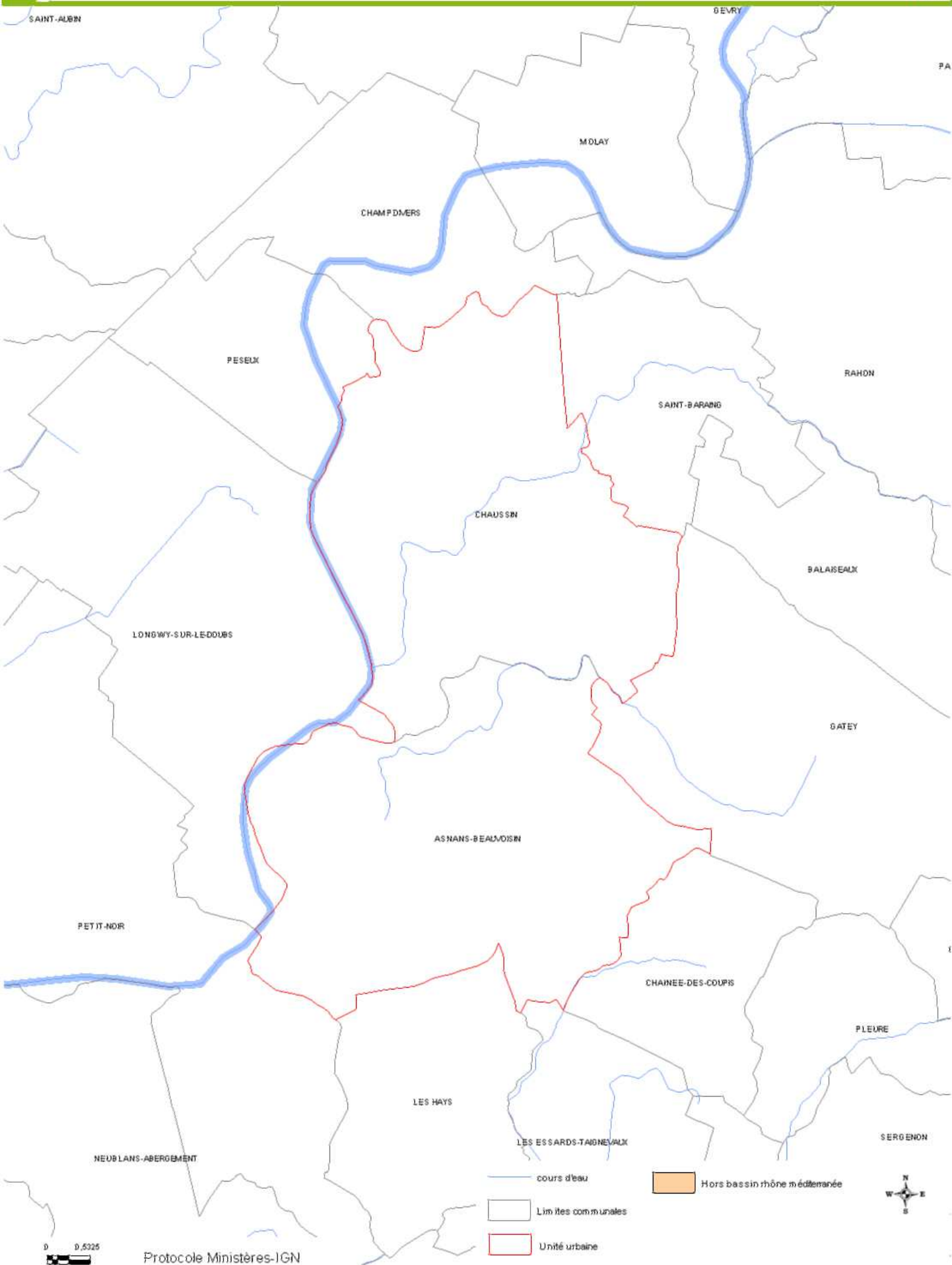
Protocole Ministères-IGN
du 8 janvier 2012

RELEVANT

— cours d'eau
— Limites communales
— Unité urbaine

Hors bassin rhône méditerranée





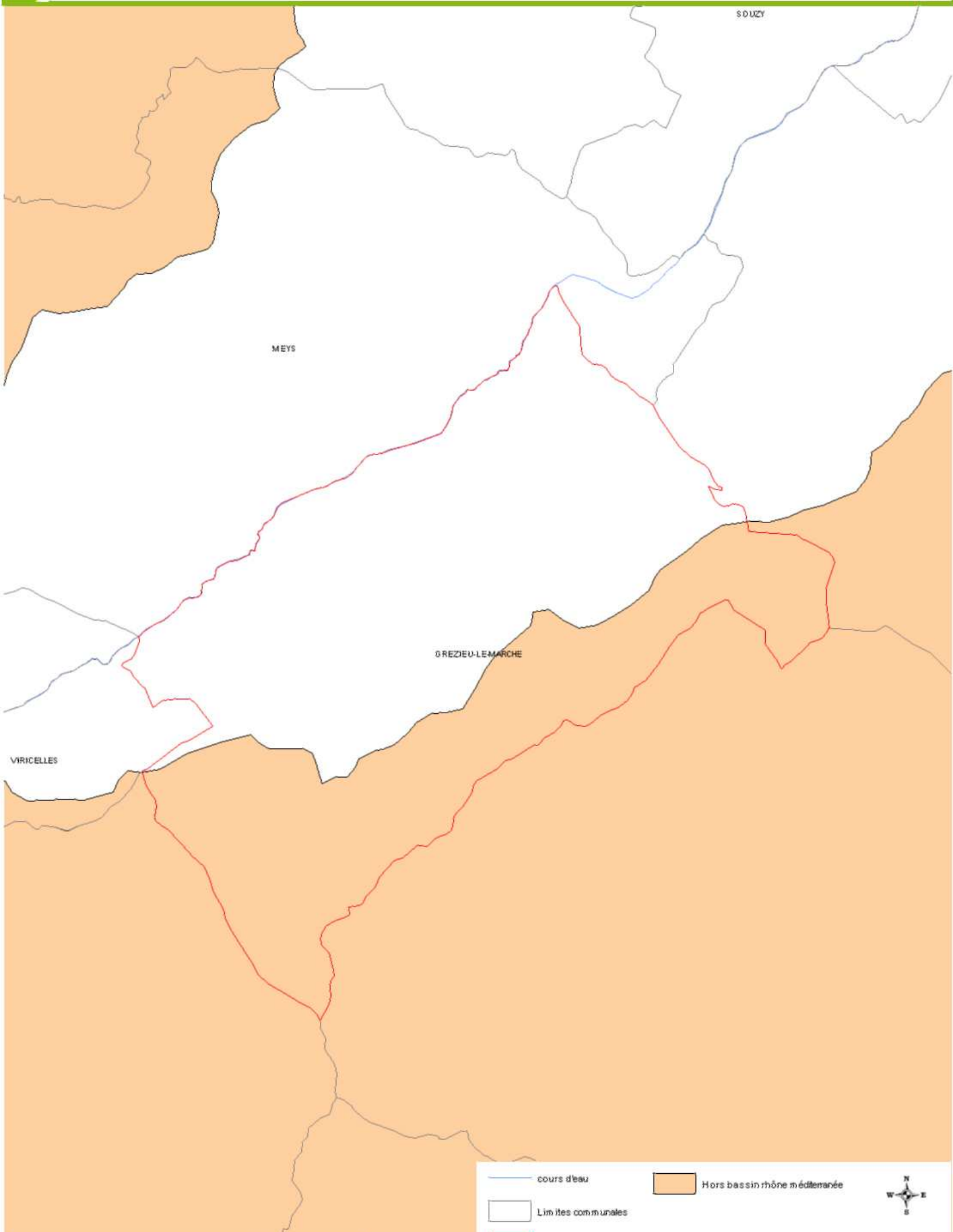
0 5.325
kilomètres

Protocole Ministères-IGN
du 8 janvier 2012

- cours d'eau
- Limites communales
- Unité urbaine

Hors bassin rhône méditerranée





— cours d'eau

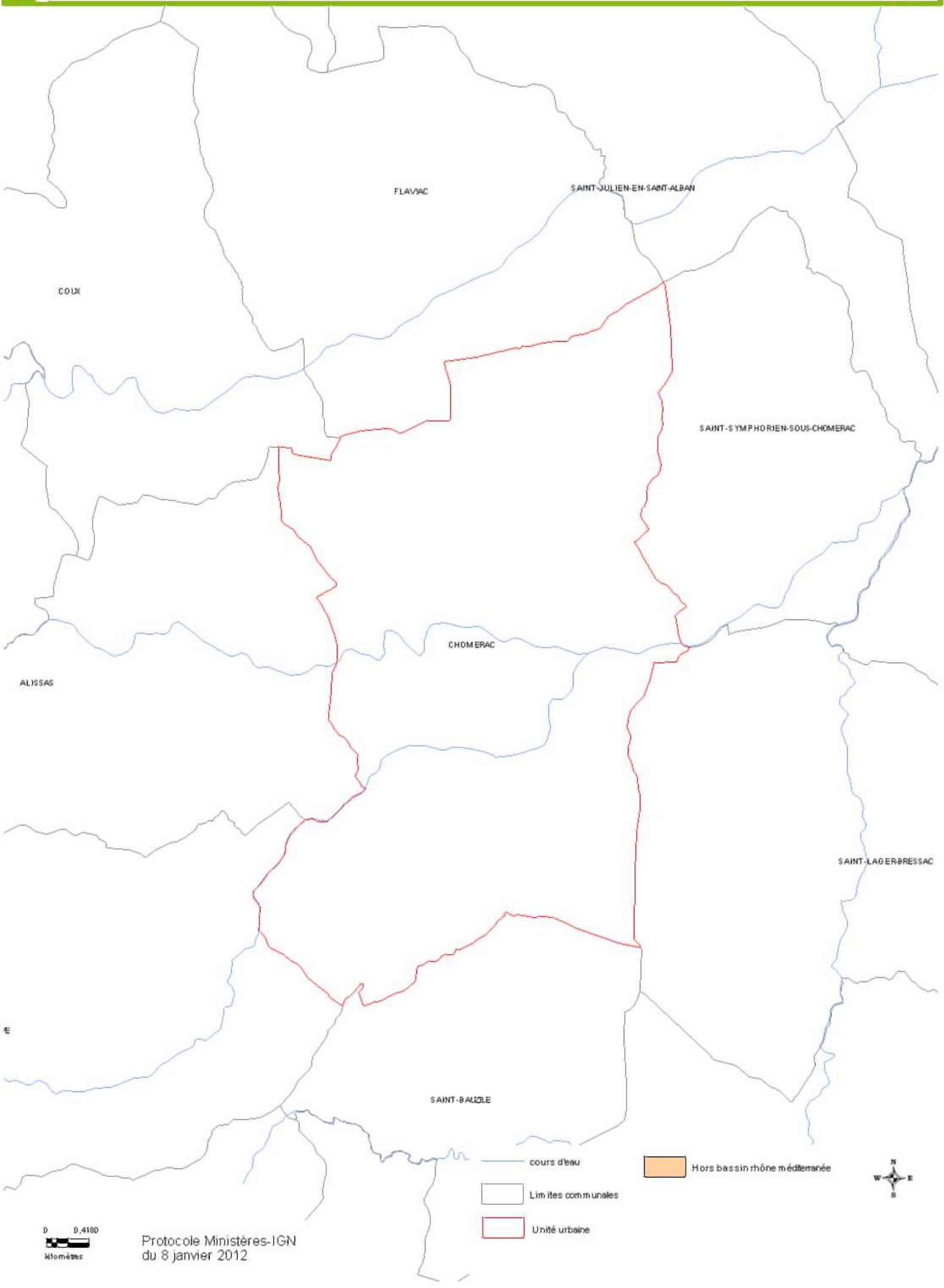
— Limites communales

— Unité urbaine

Hors bassin rhône méditerranée

0 0,3123
kilomètres

Protocole Ministères-IGN
du 8 janvier 2012



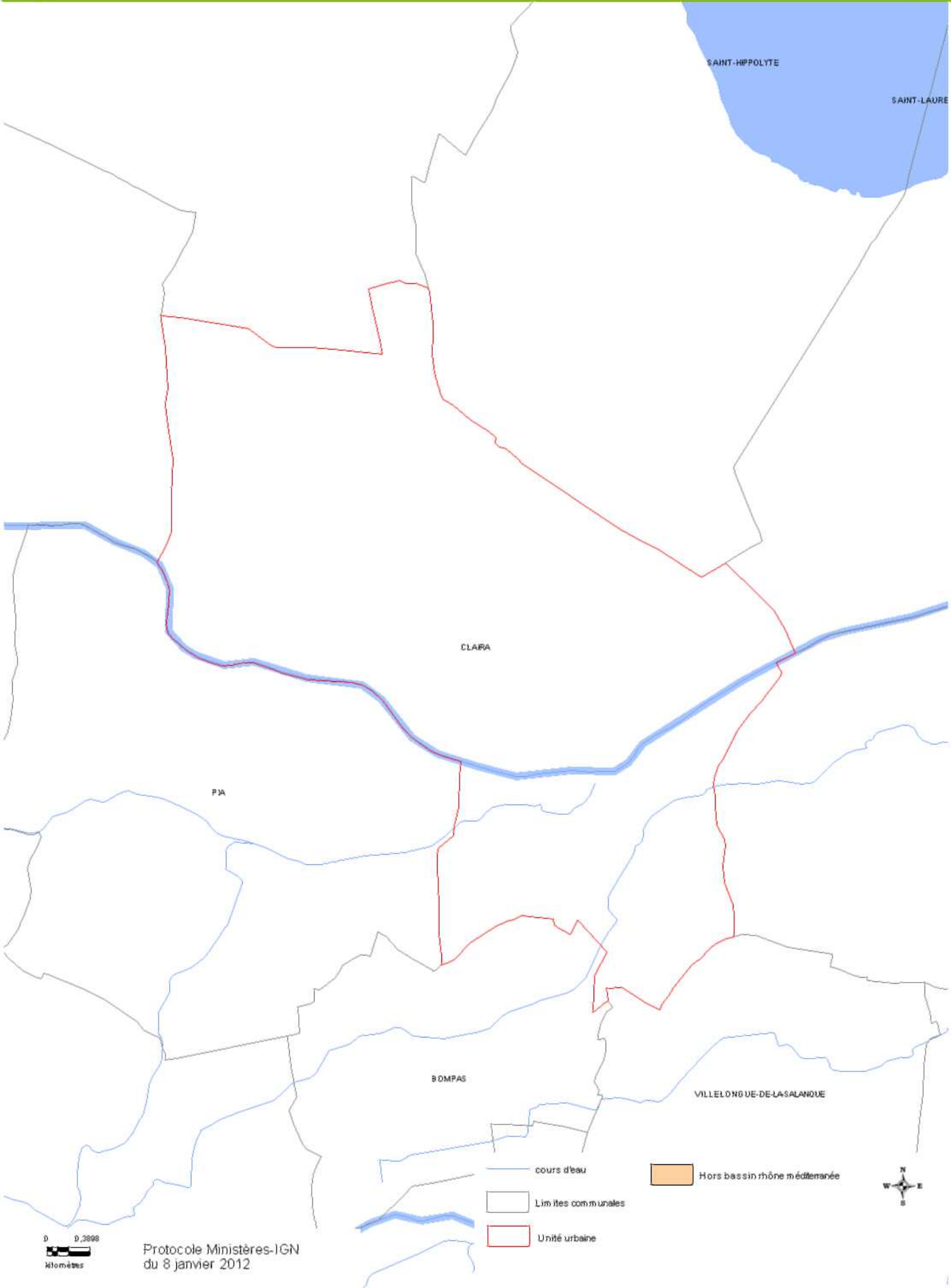
0 0,4180
kilomètres

Protocole Ministères-IGN
du 8 janvier 2012

- cours d'eau
- Limites communales
- Unité urbaine

Hors bassin rhône méditerranée





SAINTE-HIPPOLYTE

SAINTE-LAURE

CLARA

PJA

B DMPAS

VILLELONGUE-DE-LA-SALANQUE

cours d'eau

Limites communales

Unité urbaine

Hors bassin rhône méditerranée

0 20,000
kilomètres

Protocole Ministères-IGN
du 8 janvier 2012





SAINT-CÔME-ET-MARUÉJOLS

PARIGNARGUES

CLARENSAC

CAVEIRAC

SAINT-DIZIEZ

LANGLADE

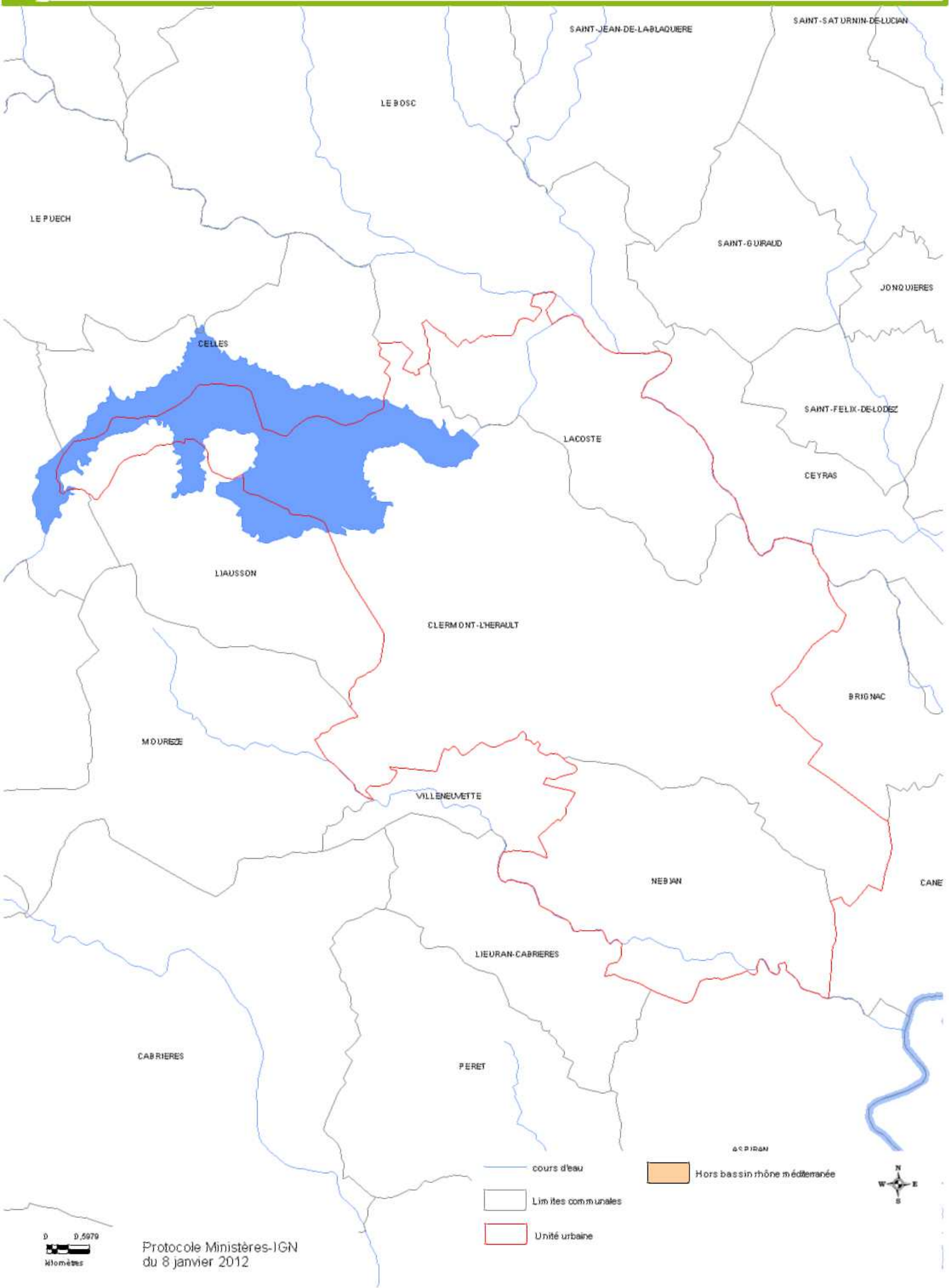
-  cours d'eau
-  Limites communales
-  Unité urbaine

 Hors bassin rhône méditerranée



0 0,3303
kilomètres

Protocole Ministères-IGN
du 8 janvier 2012



0 0,5970
kilomètres

Protocole Ministères-IGN
du 8 janvier 2012

- cours d'eau
- Limites communales
- Unité urbaine

Hors bassin rhône méditerranée



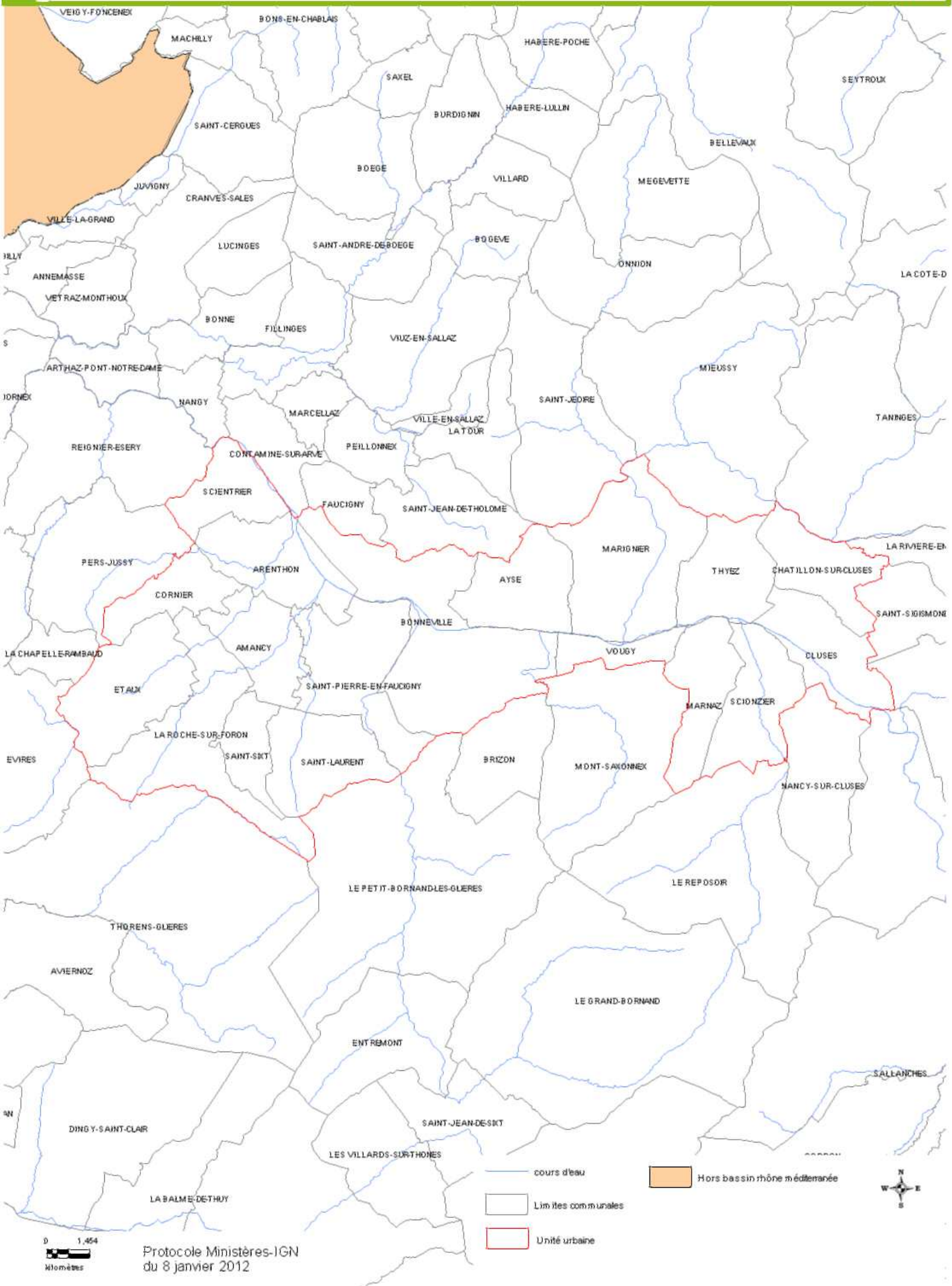


0 0,4046
kilomètres

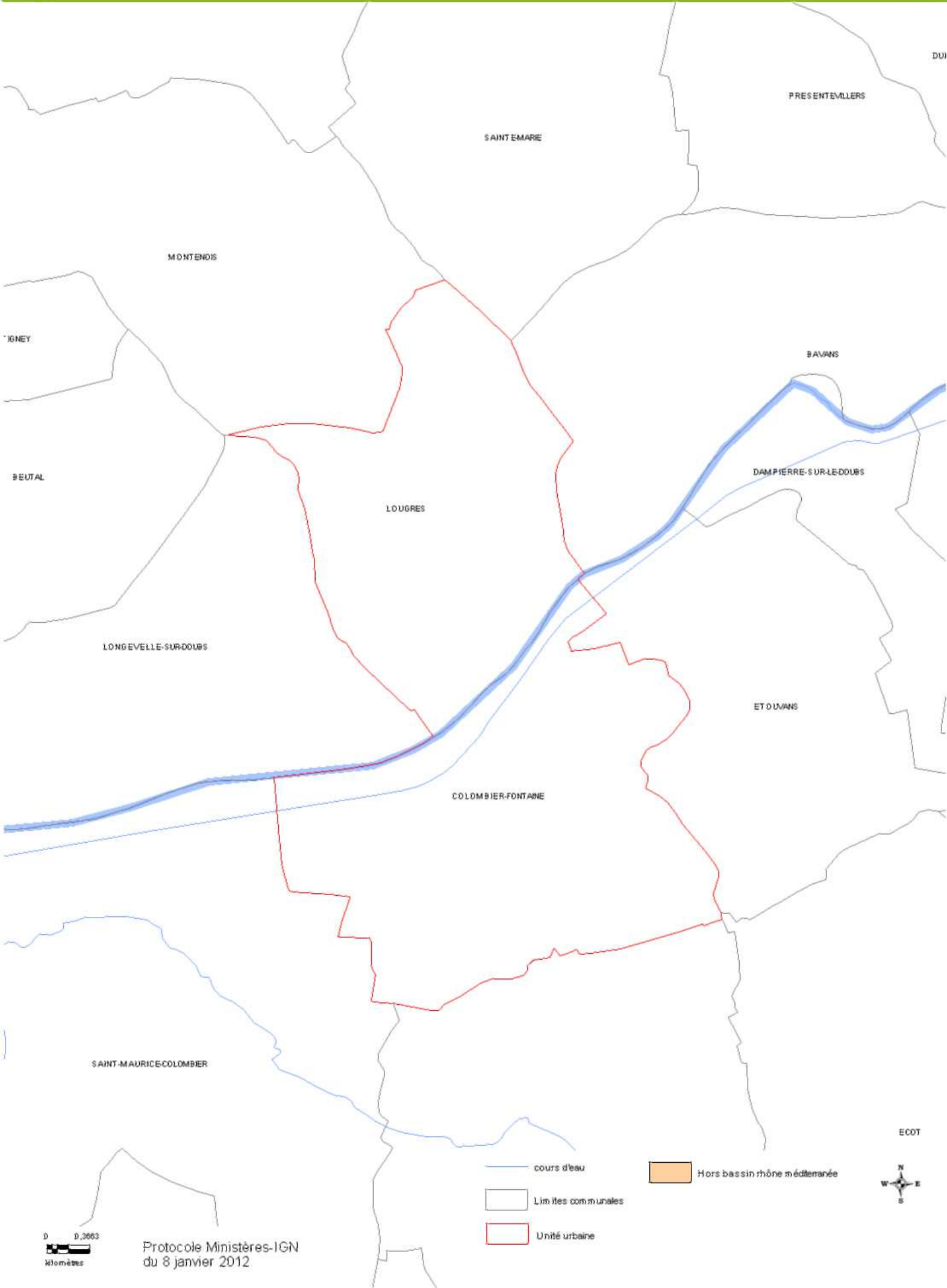
Protocole Ministères-IGN
du 8 janvier 2012

- cours d'eau
- Limites communales
- Unité urbaine
- Hors bassin rhône méditerranée







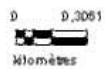




MONTADY

COLOMBERS

NISSAN-LEZ-ENSERUNE



Protocole Ministères-IGN
du 8 janvier 2012

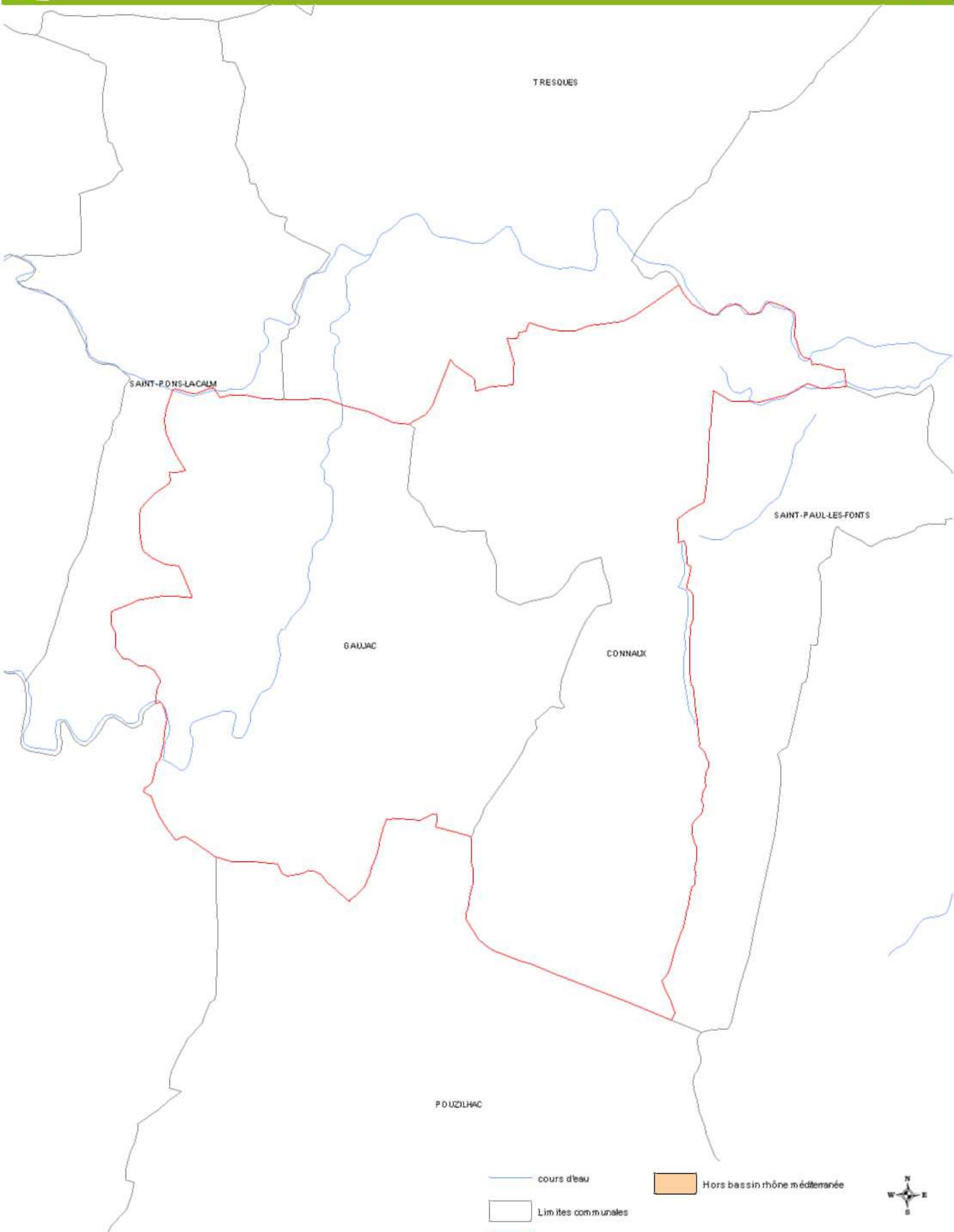
cours d'eau

Limites communales

Unité urbaine

Hors bassin rhône méditerranée





SAINT-PONS-LACALM

TRESQUES

GAUJAC

CONNALX

SAINT-PAUL-LES-FONTS

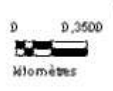
POUZILHAC

— cours d'eau

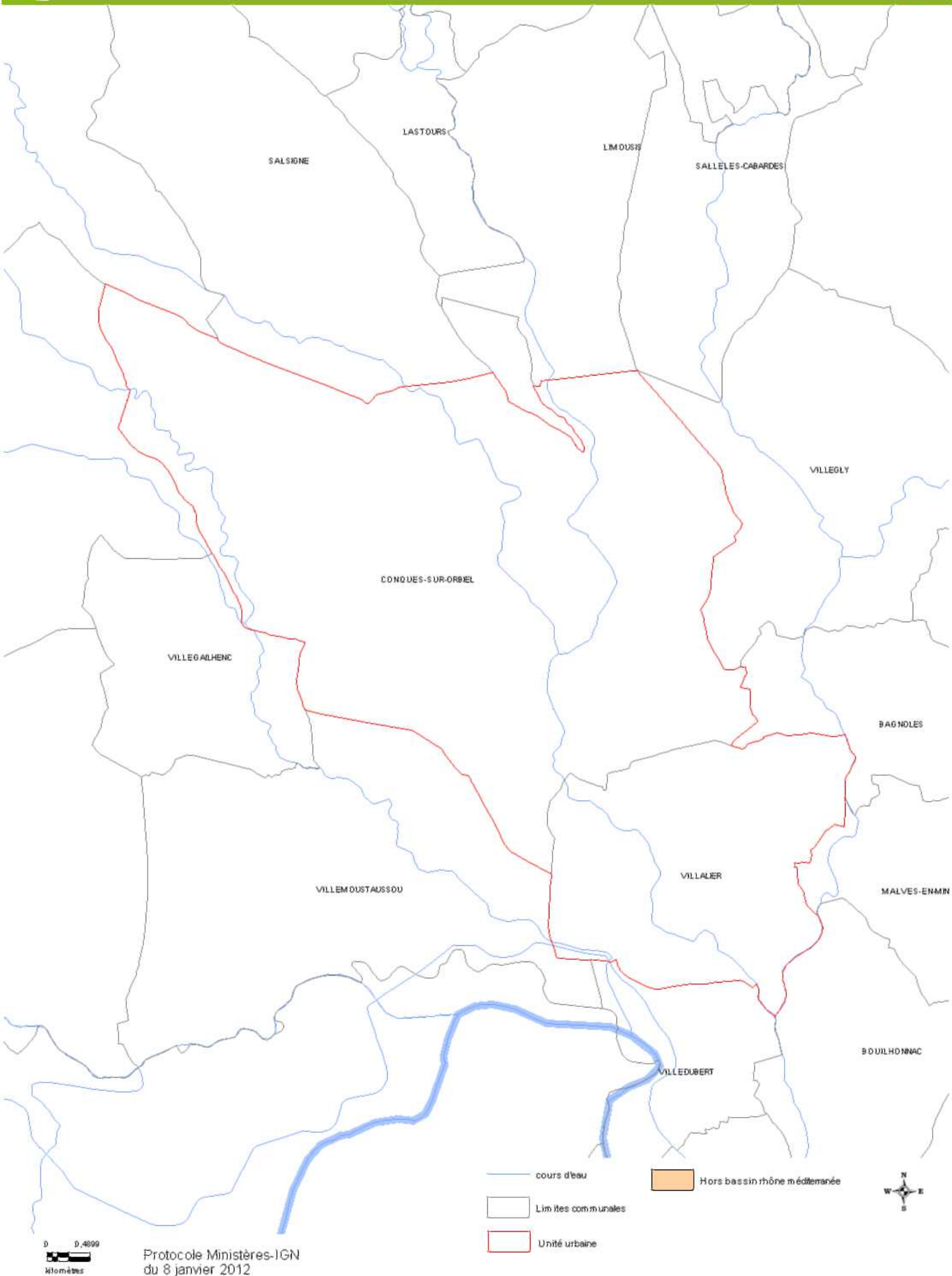
— Limites communales

— Unité urbaine

 Hors bassin rhône méditerranée



Protocole Ministères-IGN
du 8 janvier 2012



0 5 10
kilomètres

Protocole Ministères-IGN
du 8 janvier 2012

- cours d'eau
- Limites communales
- Unité urbaine
- Hors bassin rhône méditerranée





COUDOUX

 cours d'eau	 Hors bassin rhône méditerranée
 Limites communales	
 Unité urbaine	







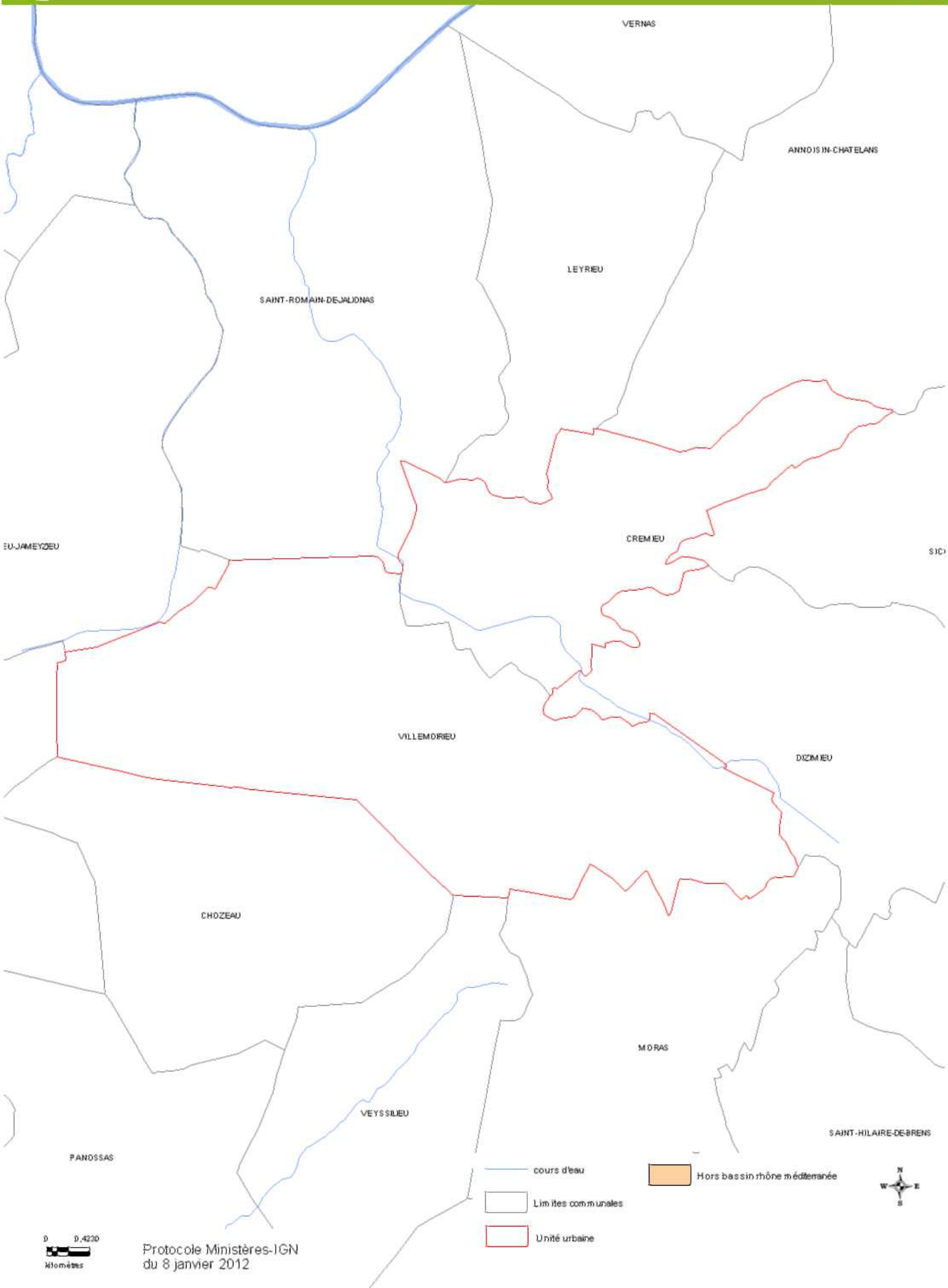
0 0,4432
kilomètres

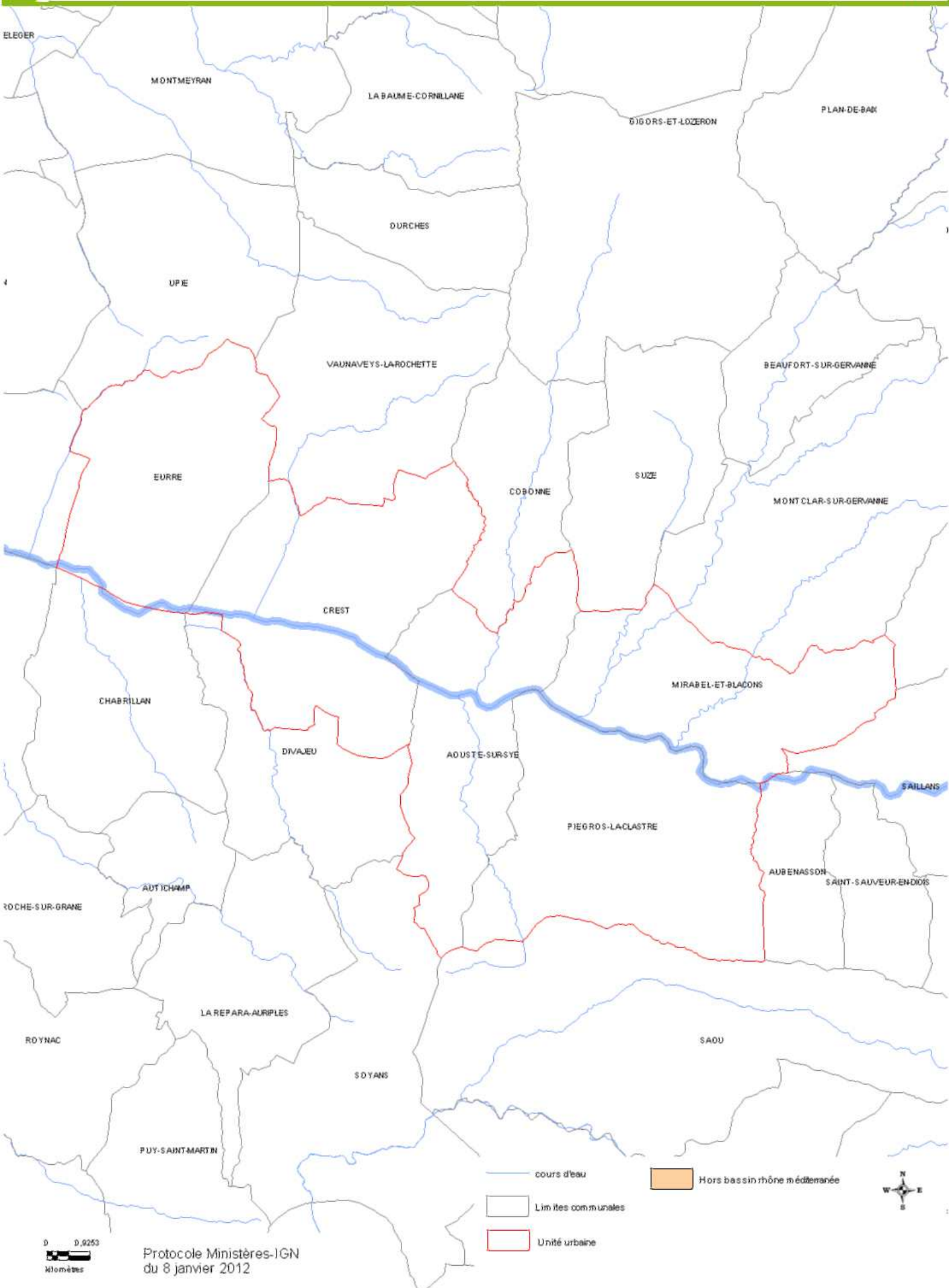
Protocole Ministères-IGN
du 8 janvier 2012

- cours d'eau
- Limites communales
- Unité urbaine

Hors bassin rhône méditerranée





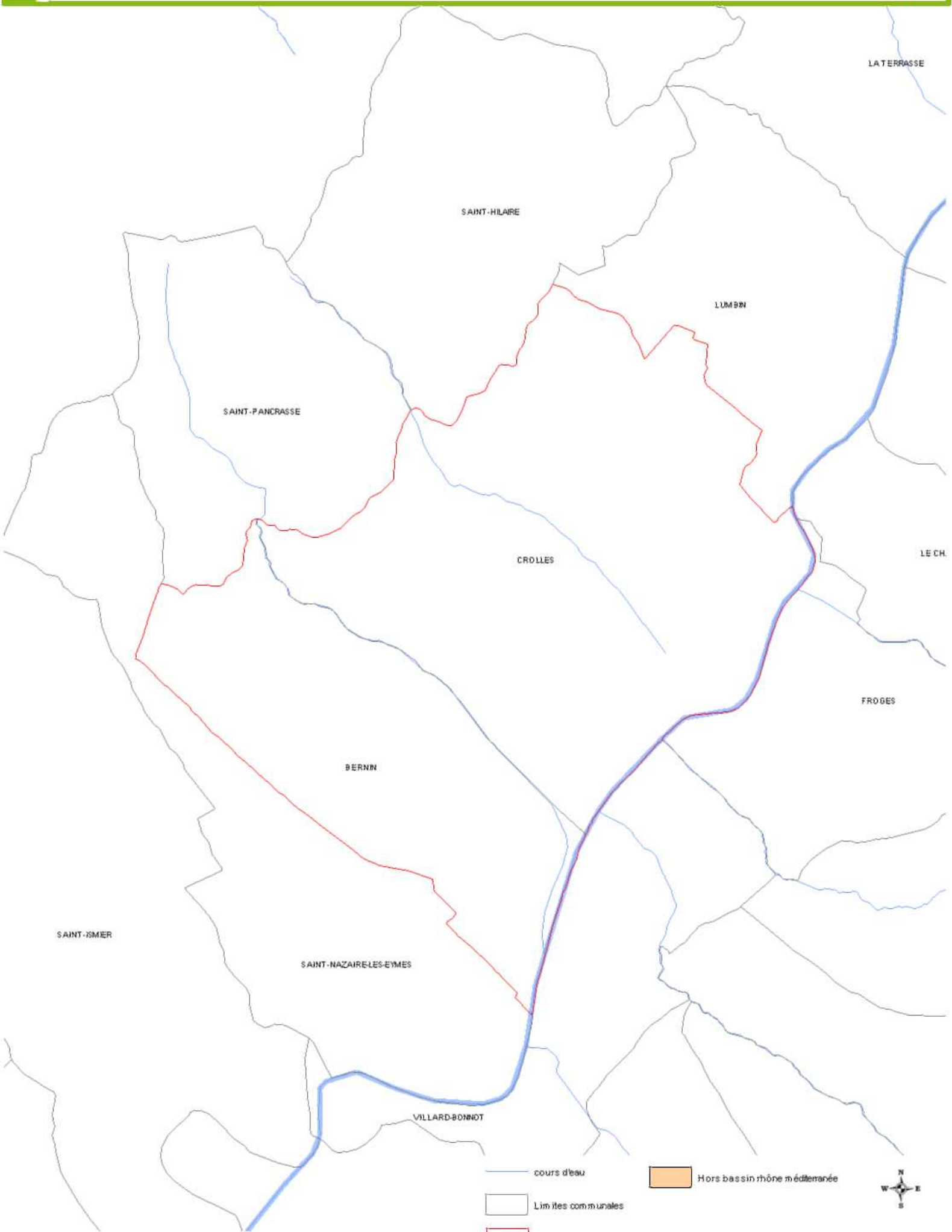


0 0,253
kilomètres

Protocole Ministères-IGN
du 8 janvier 2012

- cours d'eau
- Limites communales
- Unité urbaine
- Hors bassin rhône méditerranée





0 0,4123
kilomètres

Protocole Ministères-IGN
du 8 janvier 2012

000

- cours d'eau
- Limites communales
- Unité urbaine

Hors bassin rhône méditerranée





0 0,4508
kilomètres

Protocole Ministères-IGN
du 8 janvier 2012



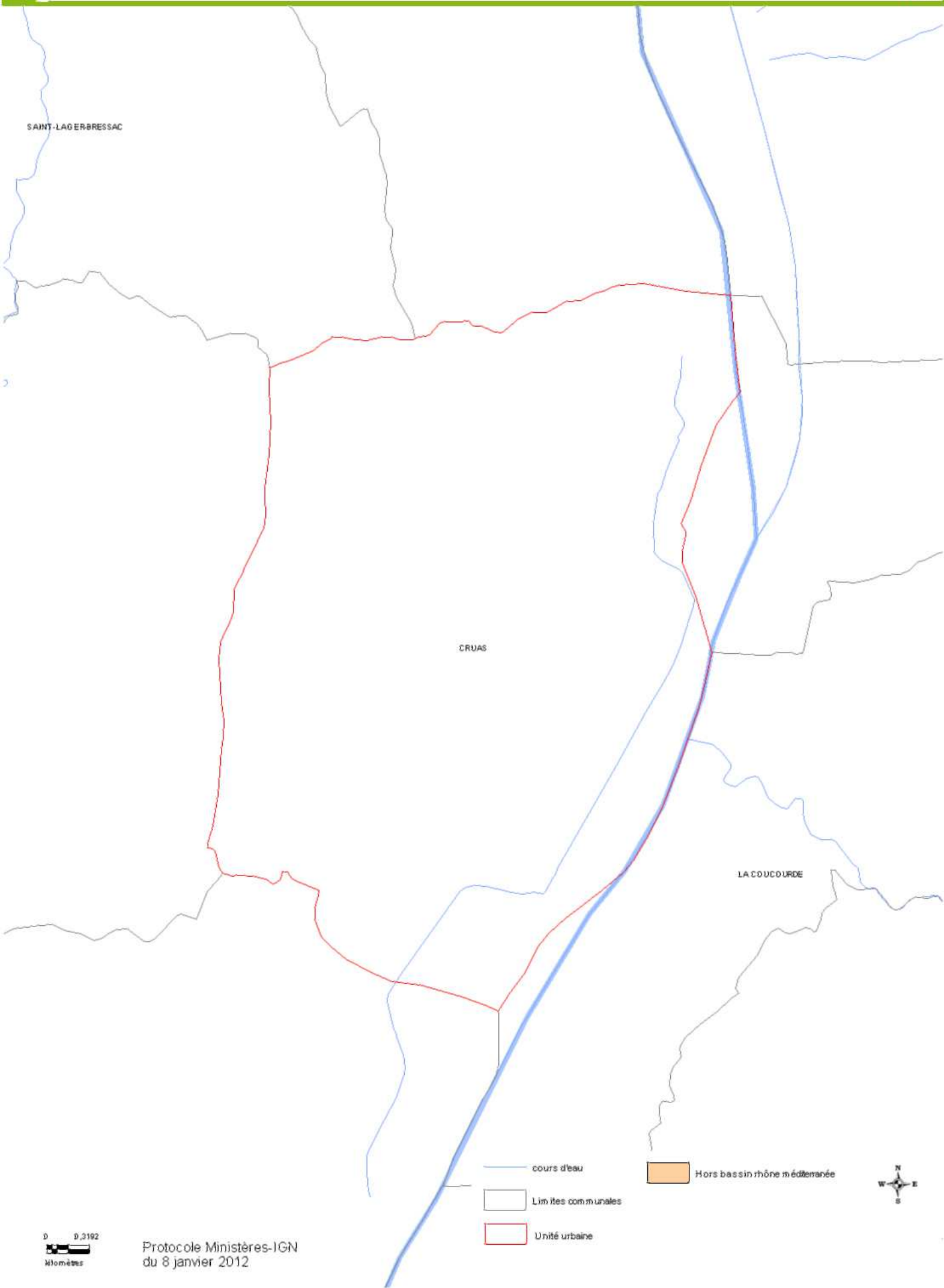
0 0,4501
kilomètres

Protocole Ministères-IGN
du 8 janvier 2012

- cours d'eau
- Limites communales
- Unité urbaine

Hors bassin rhône méditerranée





SAINT-LAGERBRESSAC

CRUAS

LA DOUCEURDE

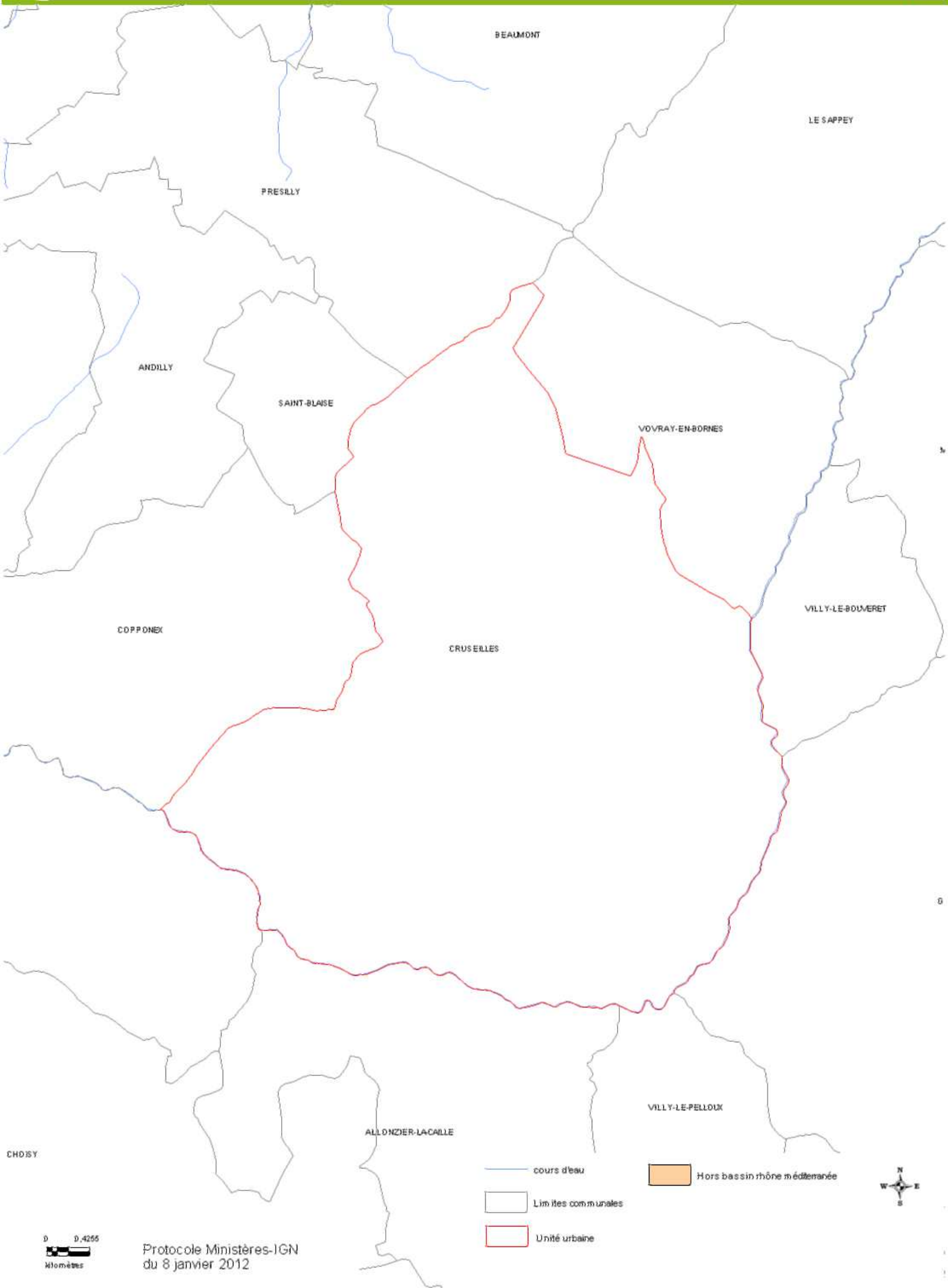
- cours d'eau
- Limites communales
- Unité urbaine

Hors bassin rhône méditerranée

0 0,3192
Kilomètres

Protocole Ministères-IGN
du 8 janvier 2012





0 0,4255
kilomètres

Protocole Ministères-IGN
du 8 janvier 2012

- cours d'eau
- Limites communales
- Unité urbaine

Hors bassin rhône méditerranée





PLAN-D'AUPS-SAINTEBALME

RIBOUX

GEMENOS

CUGES-LES-PINS

LE CASTELLET

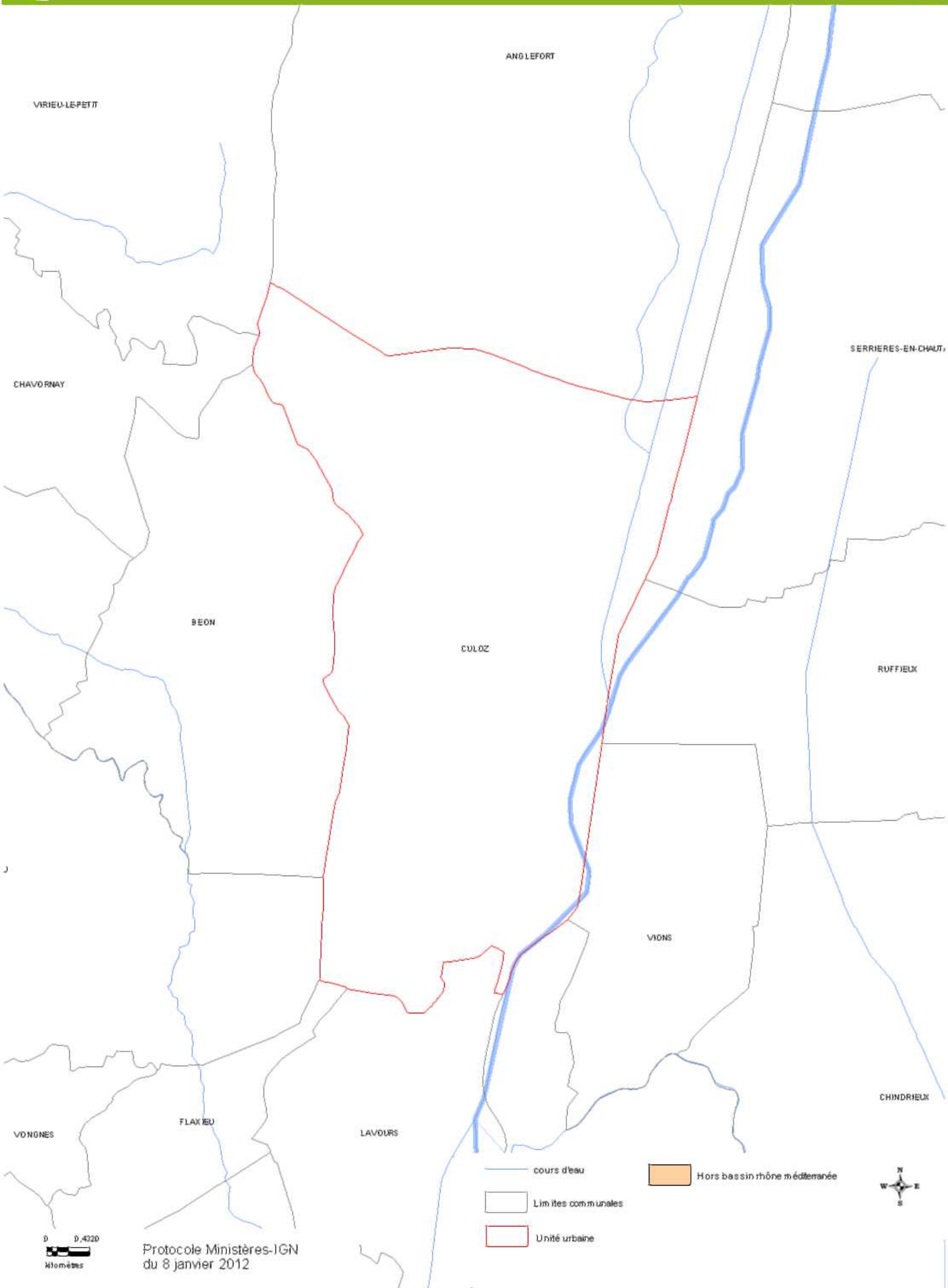
- cours d'eau
- Limites communales
- Unité urbaine

Hors bassin rhône méditerranée

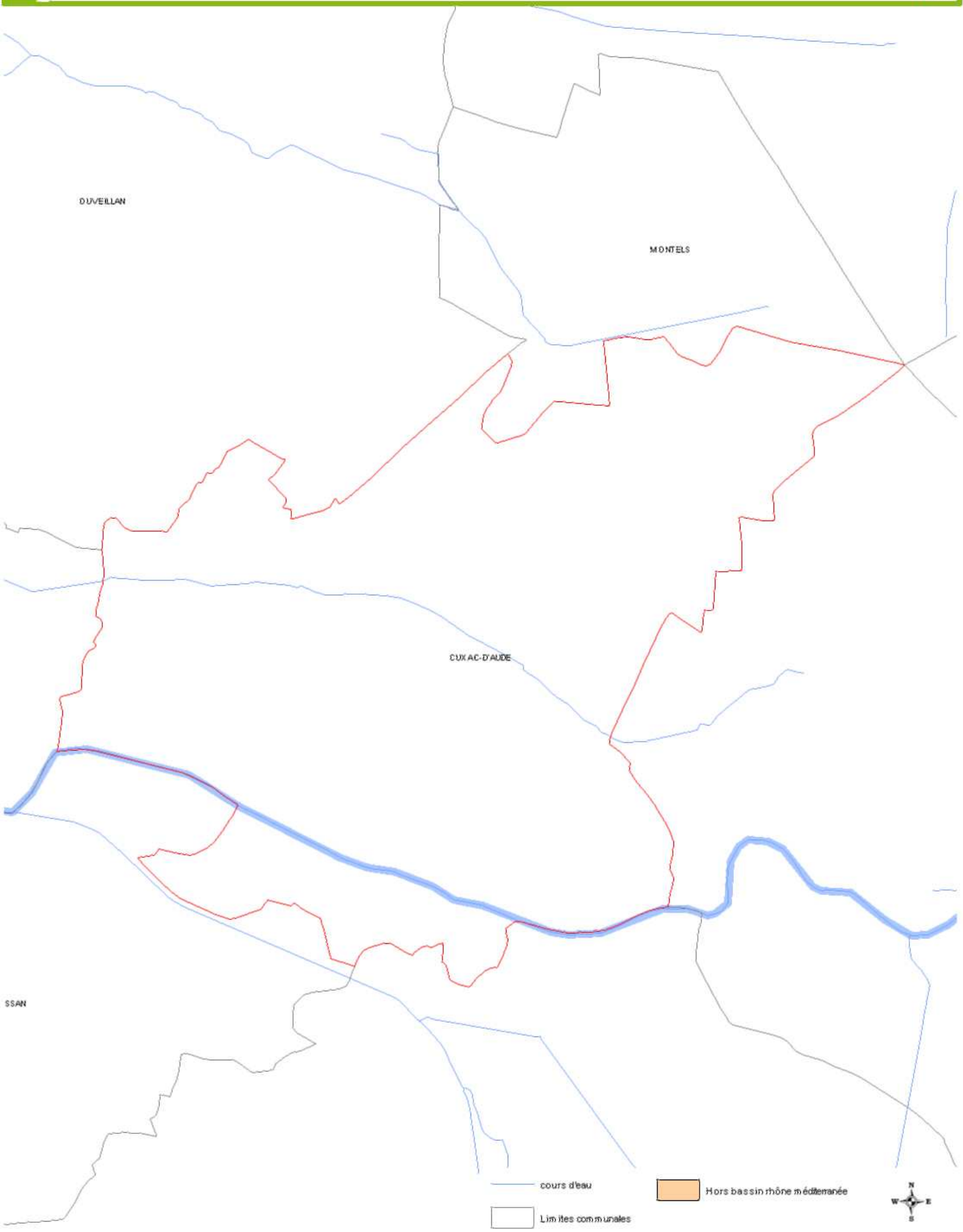
0 0,4610
kilomètres

Protocole Ministères-IGN
du 8 janvier 2012









DUVELLAN

MONTELS

CUXAC-D'AUDE

SSAN

cours d'eau

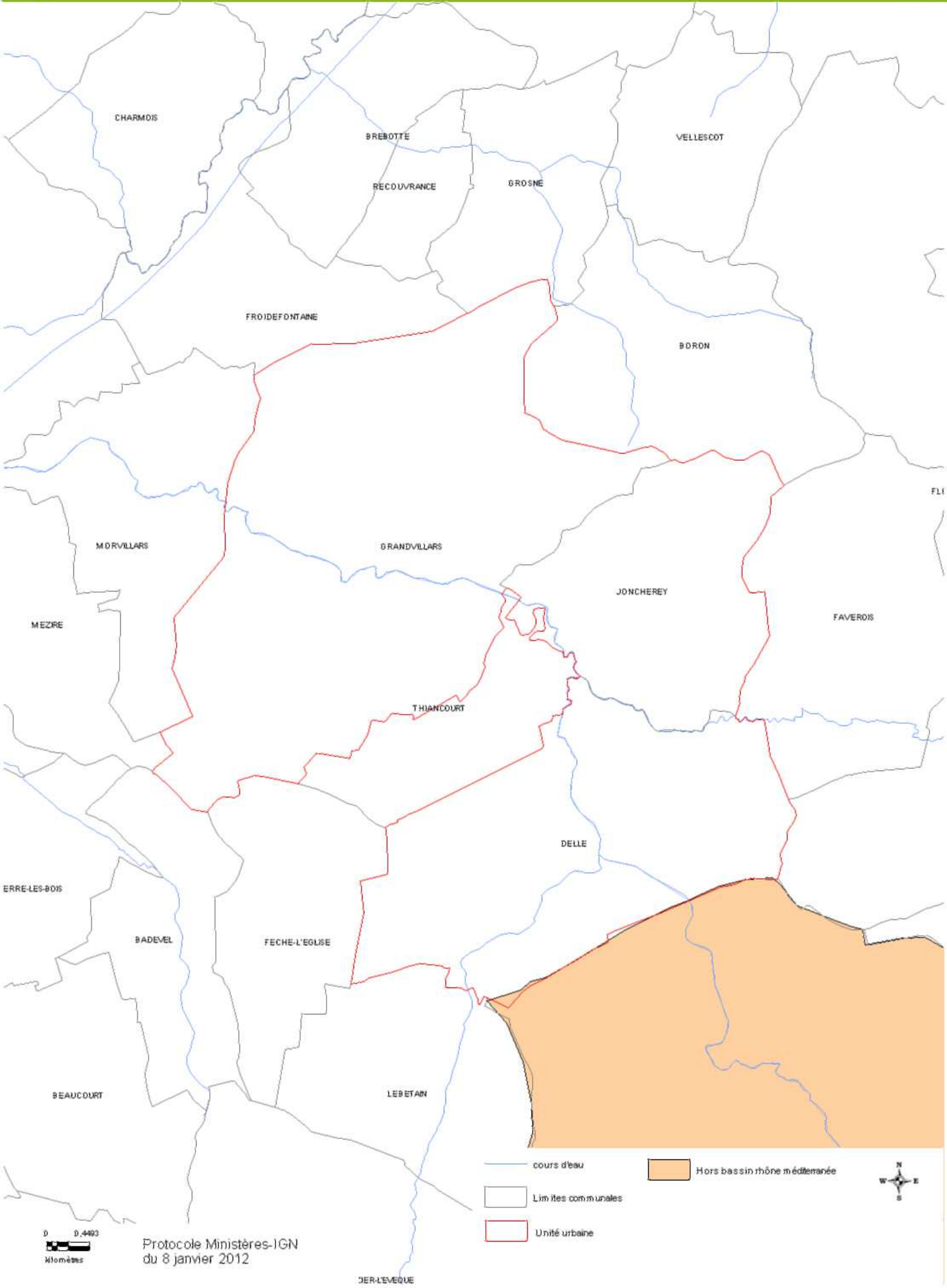
Limites communales

Unité urbaine

Hors bassin rhône méditerranée



Protocole Ministères-IGN du 8 janvier 2012



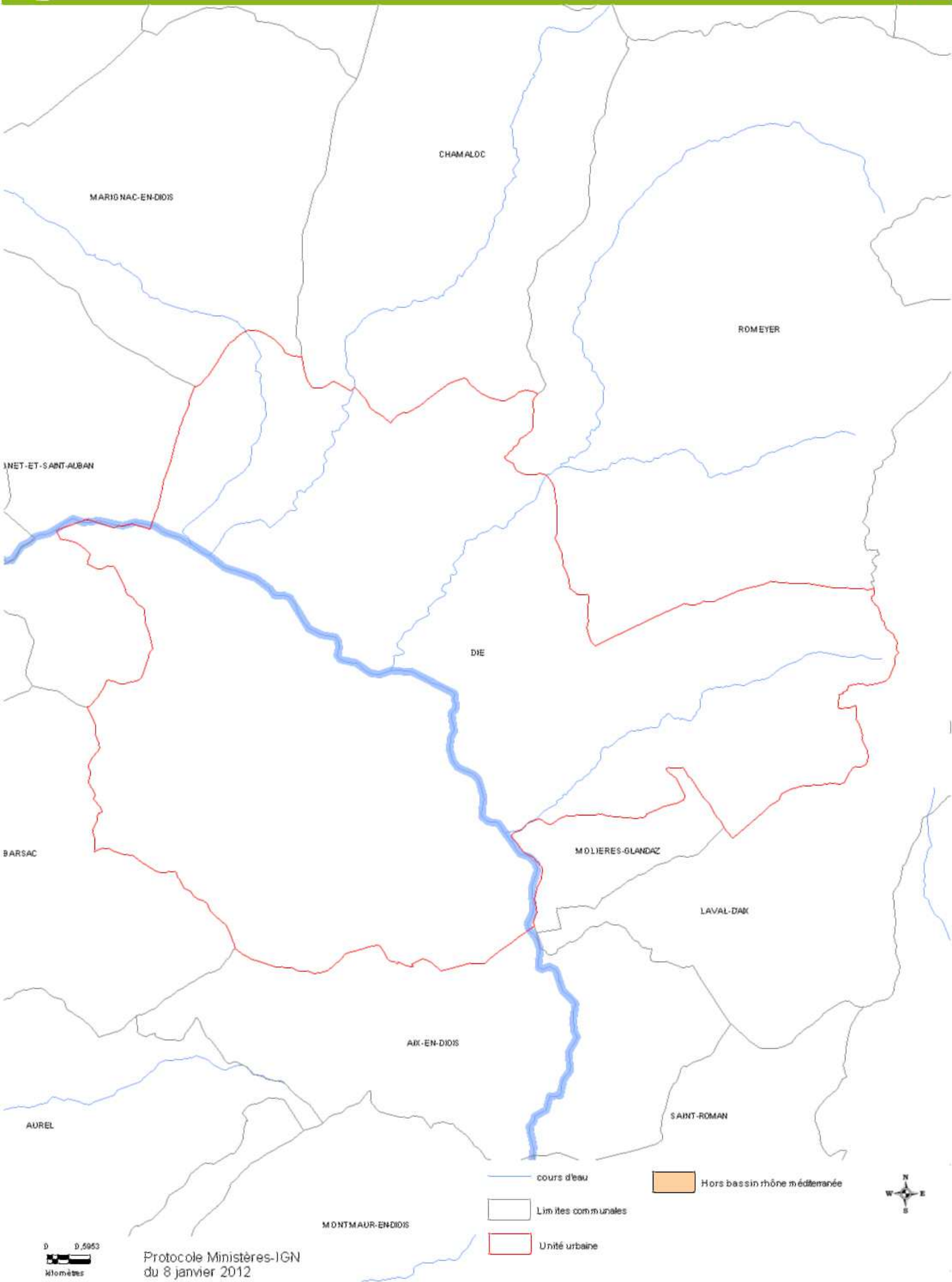
0 0,4403
Kilomètres

Protocole Ministères-IGN
du 8 janvier 2012

- cours d'eau
- Limites communales
- Unité urbaine

Hors bassin rhône méditerranée

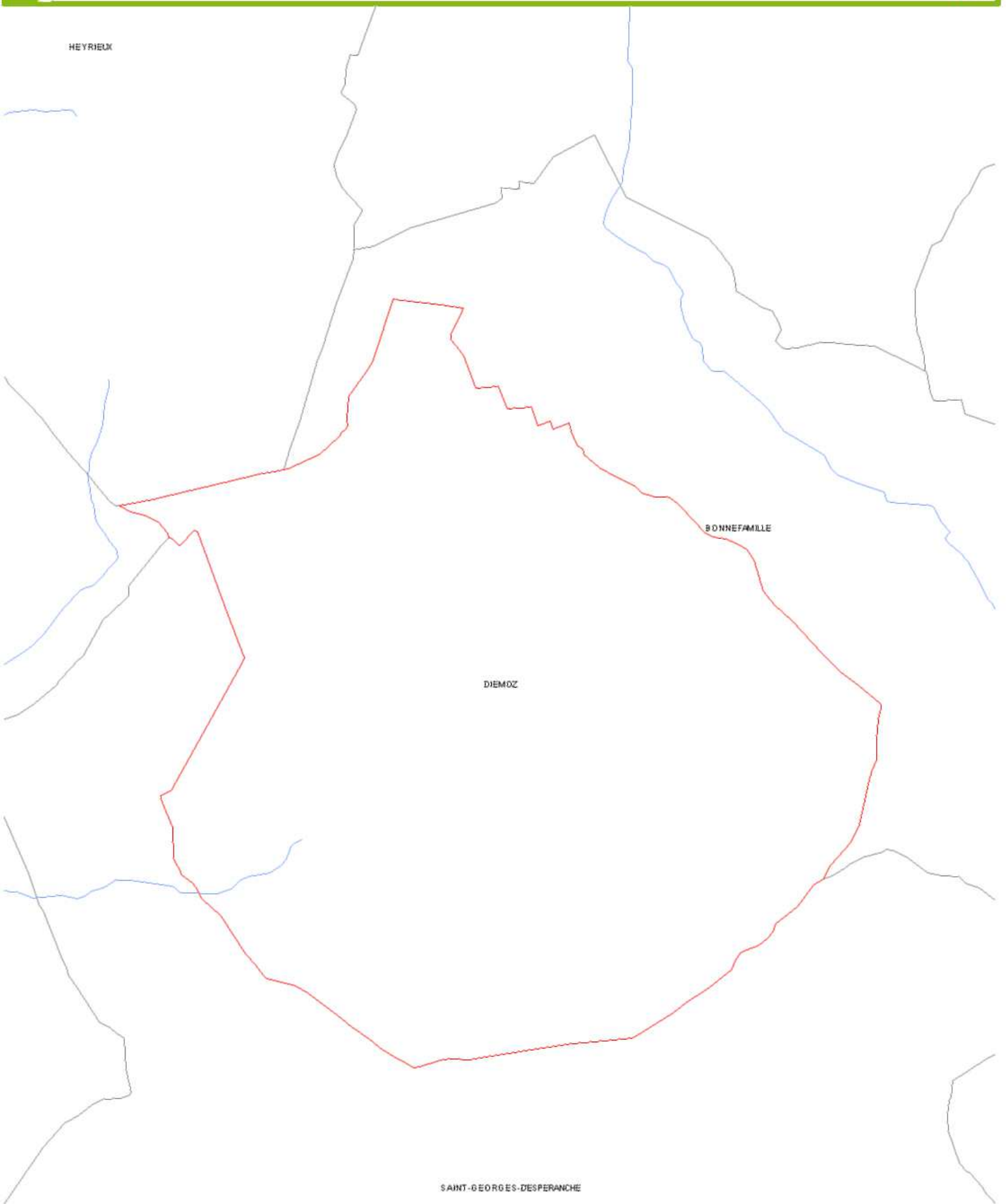




0 0,5953
kilomètres

Protocole Ministères-IGN
du 8 janvier 2012





SAINT-GEORGES-DESPERANCHE

— cours d'eau

— Limites communales

— Unité urbaine

Hors bassin rhône méditerranée

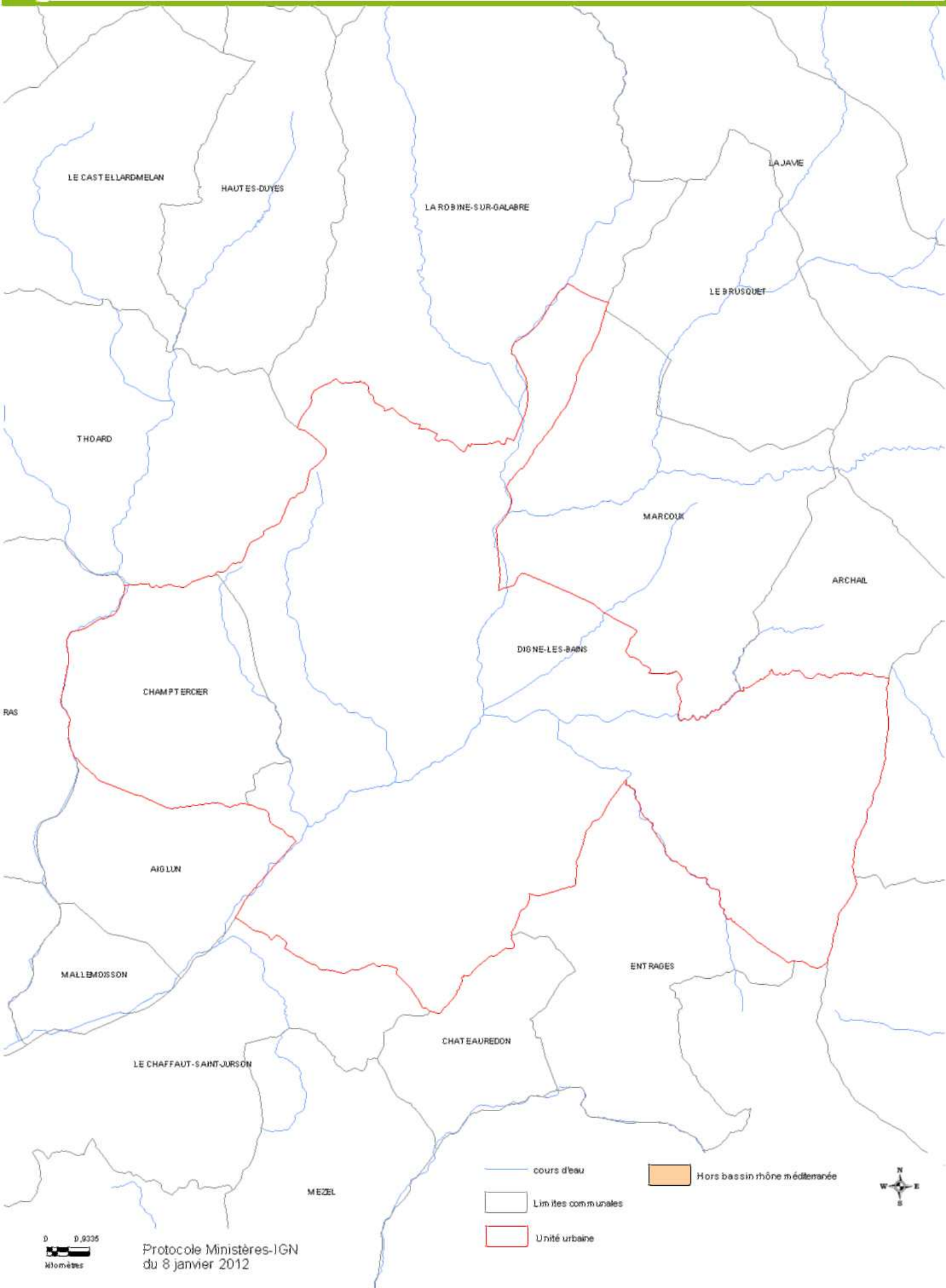
D 0,2818
kilomètres

Protocole Ministères-IGN
du 8 janvier 2012



0 0,5305
kilomètres

Protocole Ministères-IGN
du 8 janvier 2012

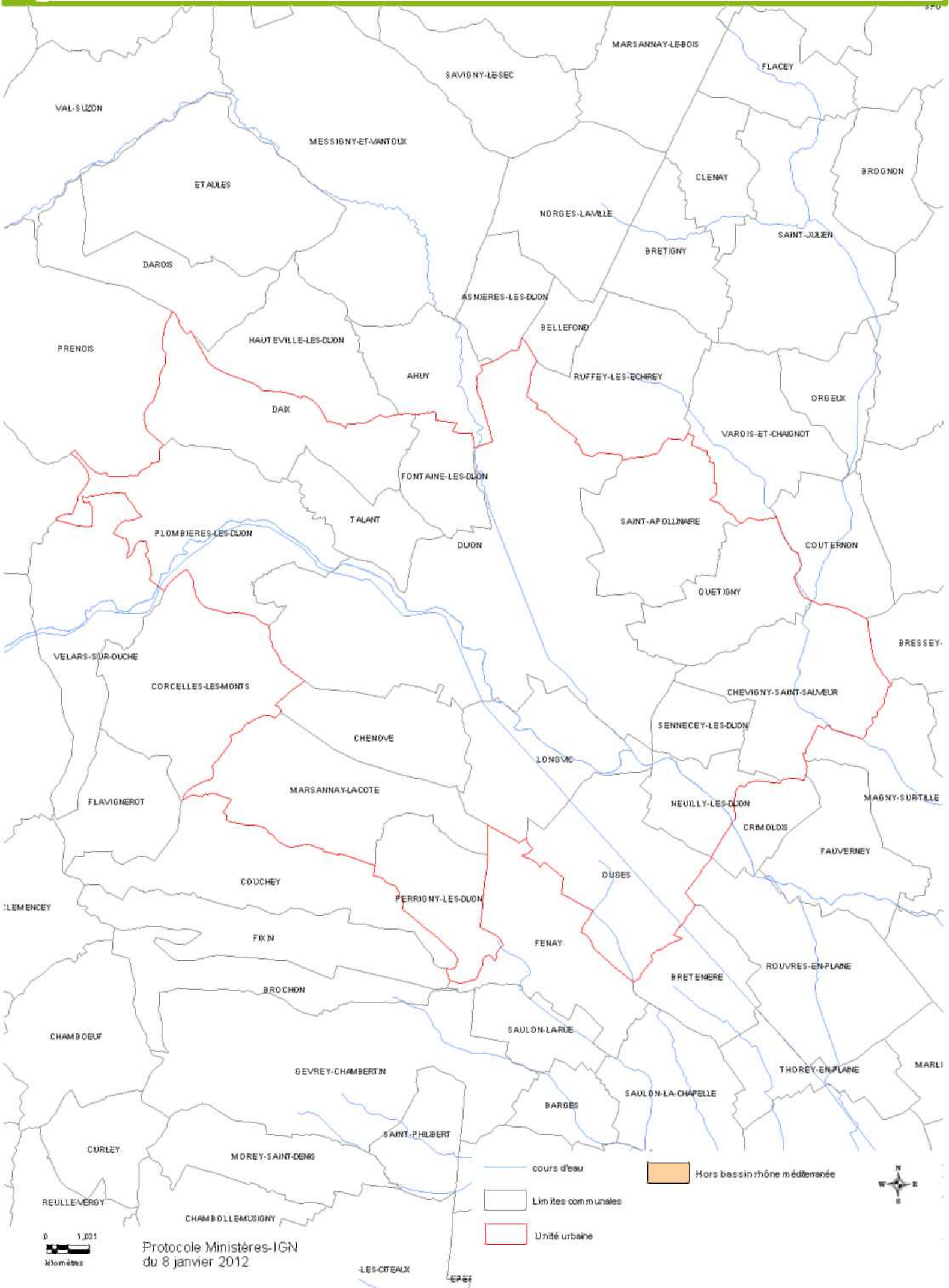


0 0,9335
kilomètres

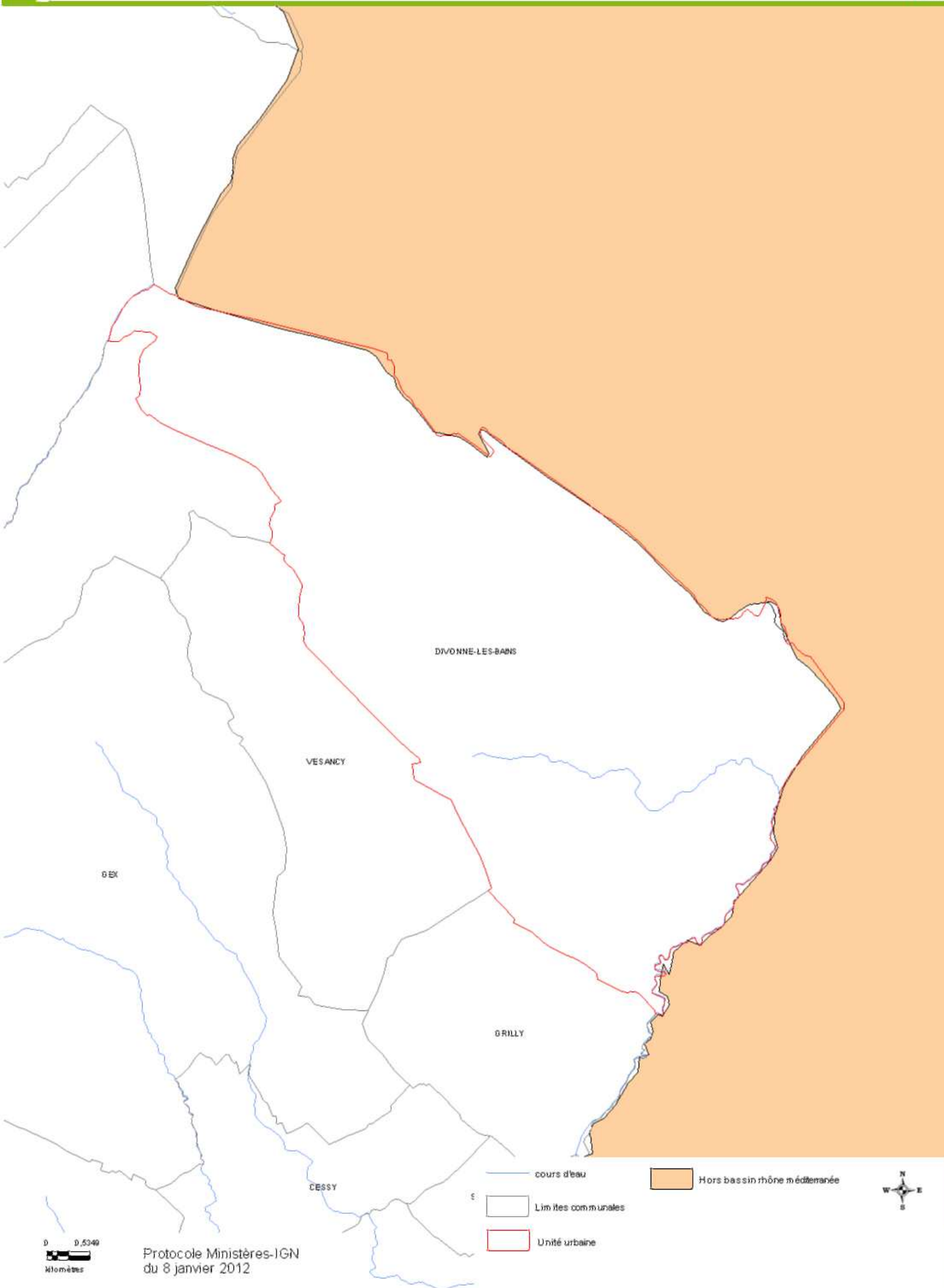
Protocole Ministères-IGN
du 8 janvier 2012

- cours d'eau
- Limites communales
- Unité urbaine
- Hors bassin rhône méditerranée





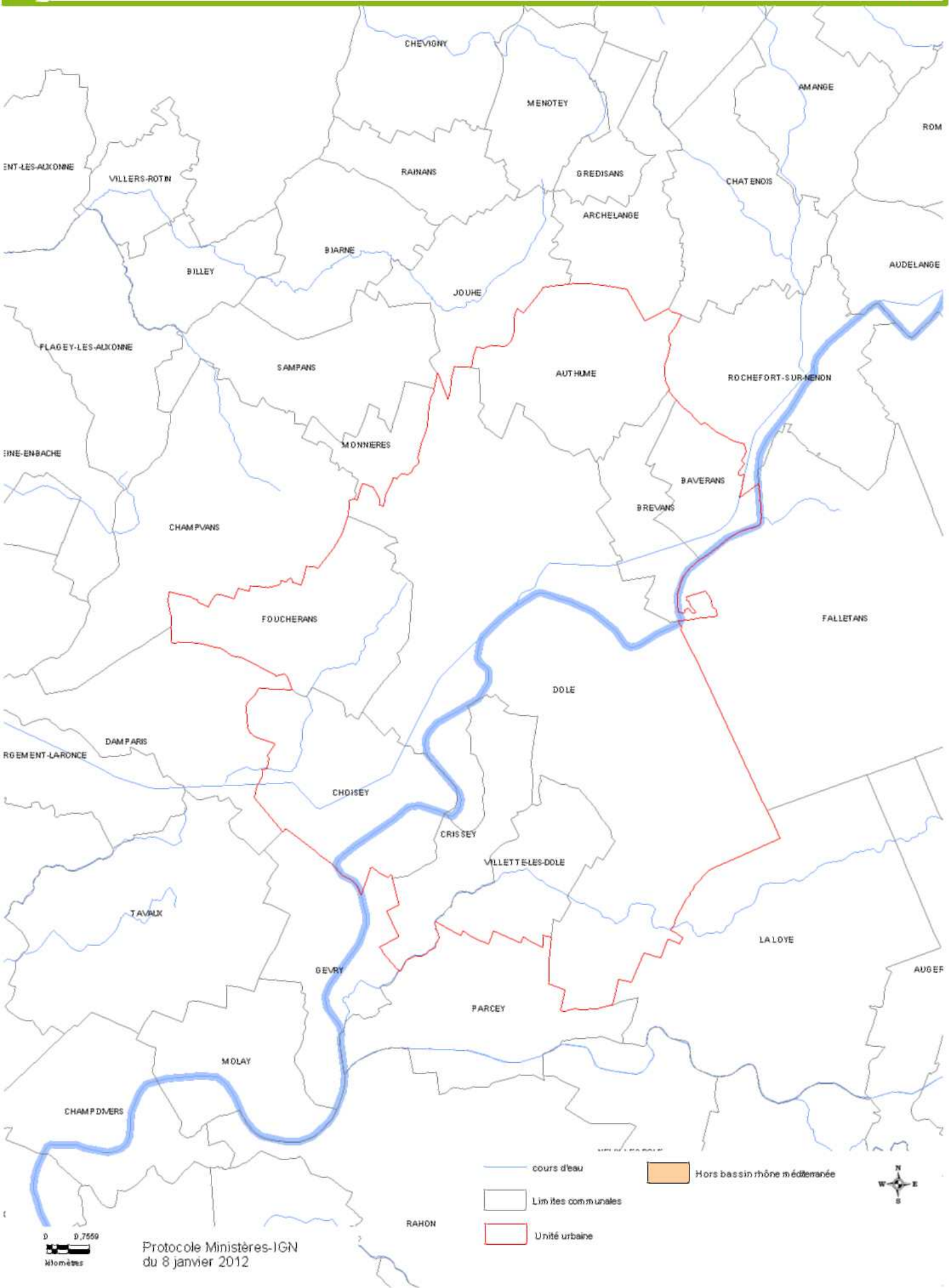
Protocole Ministères-IGN
du 8 janvier 2012



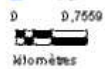
0 0,5349
kilomètres

Protocole Ministères-IGN
du 8 janvier 2012



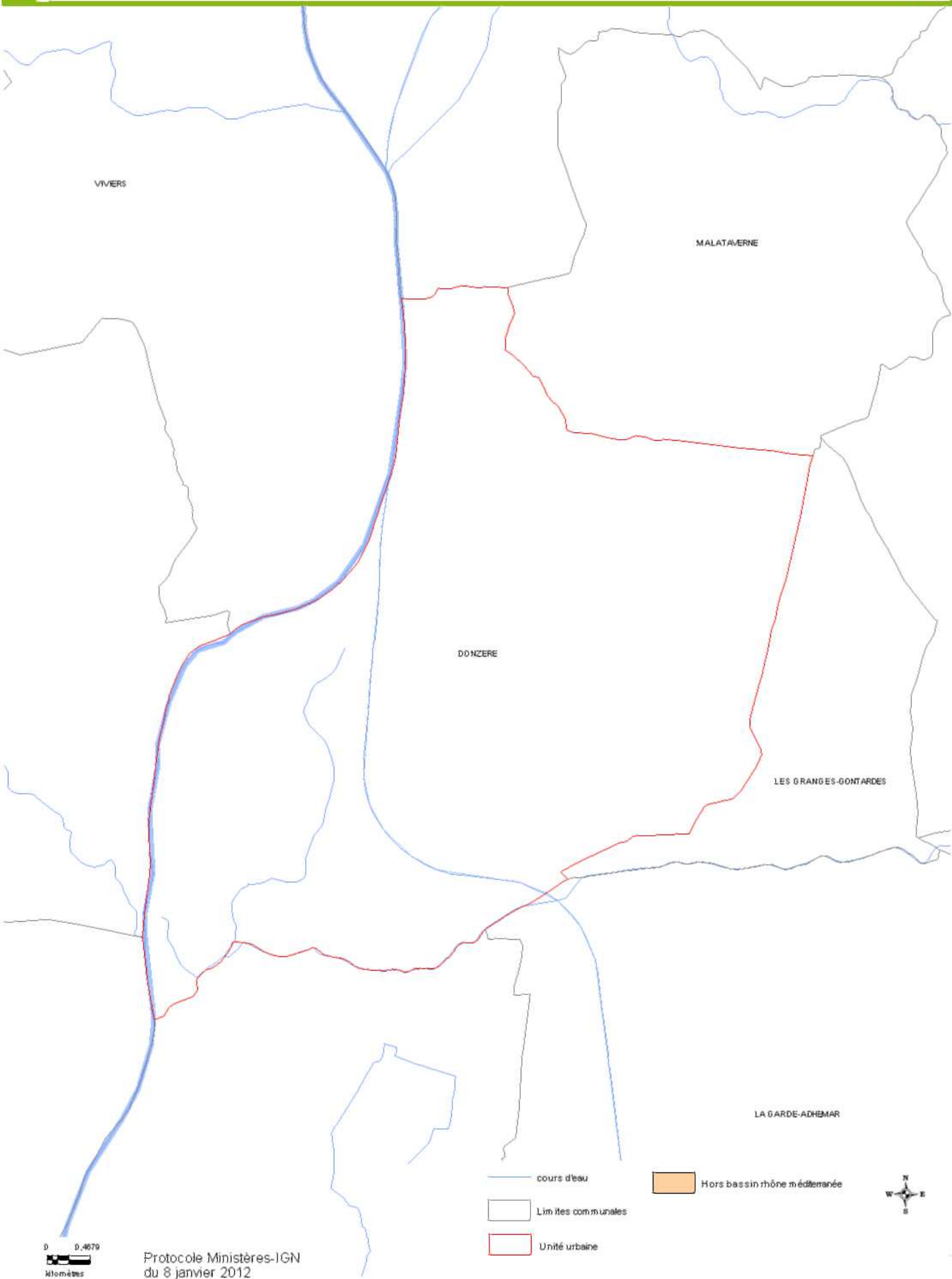


- cours d'eau
- Limites communales
- Unité urbaine
- Hors bassin rhône méditerranéen



Protocole Ministères-IGN du 8 janvier 2012





VIVIERS

MALATAVERNE

DONZERE

LES GRANGES-GONTARDES

LA GARDE-ADHEMAR

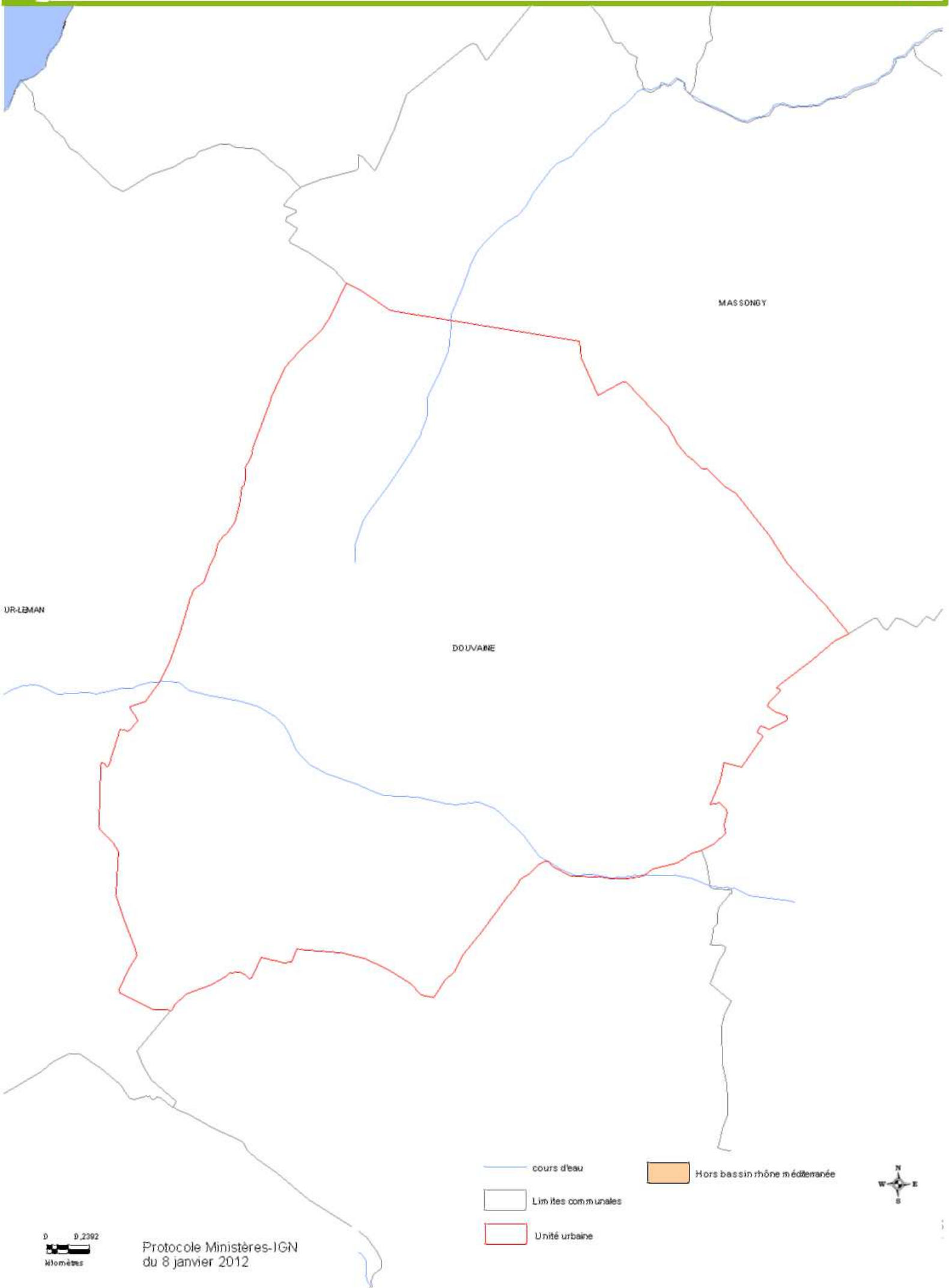
- cours d'eau
- Limites communales
- Unité urbaine

Hors bassin rhône méditerranée

0 1 0,4679
kilomètres

Protocole Ministères-IGN
du 8 janvier 2012





UR-LEMAN

MASSONGY

DOUVARE

cours d'eau

Limites communales

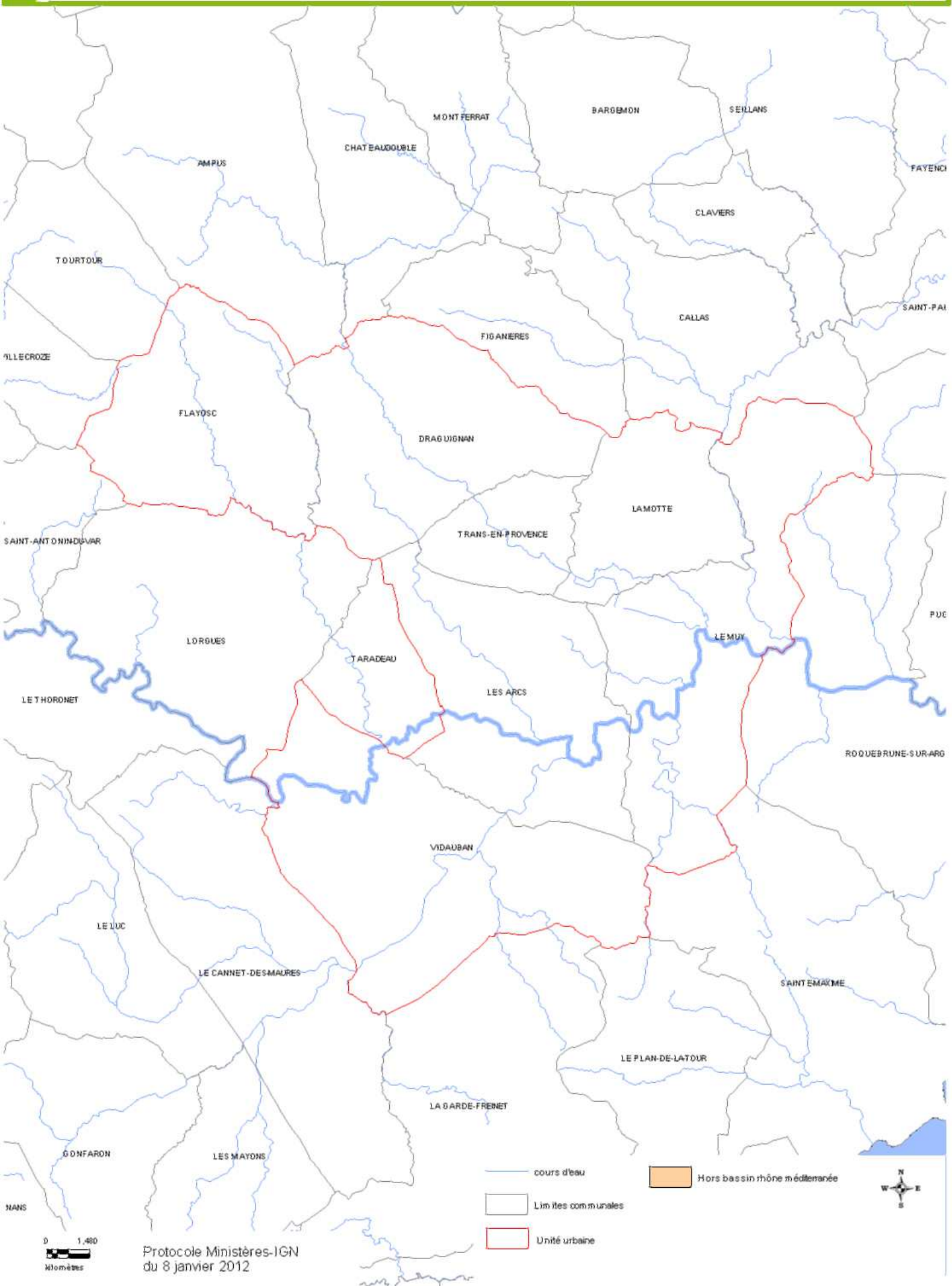
Unité urbaine

Hors bassin rhône méditerranée

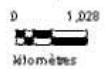
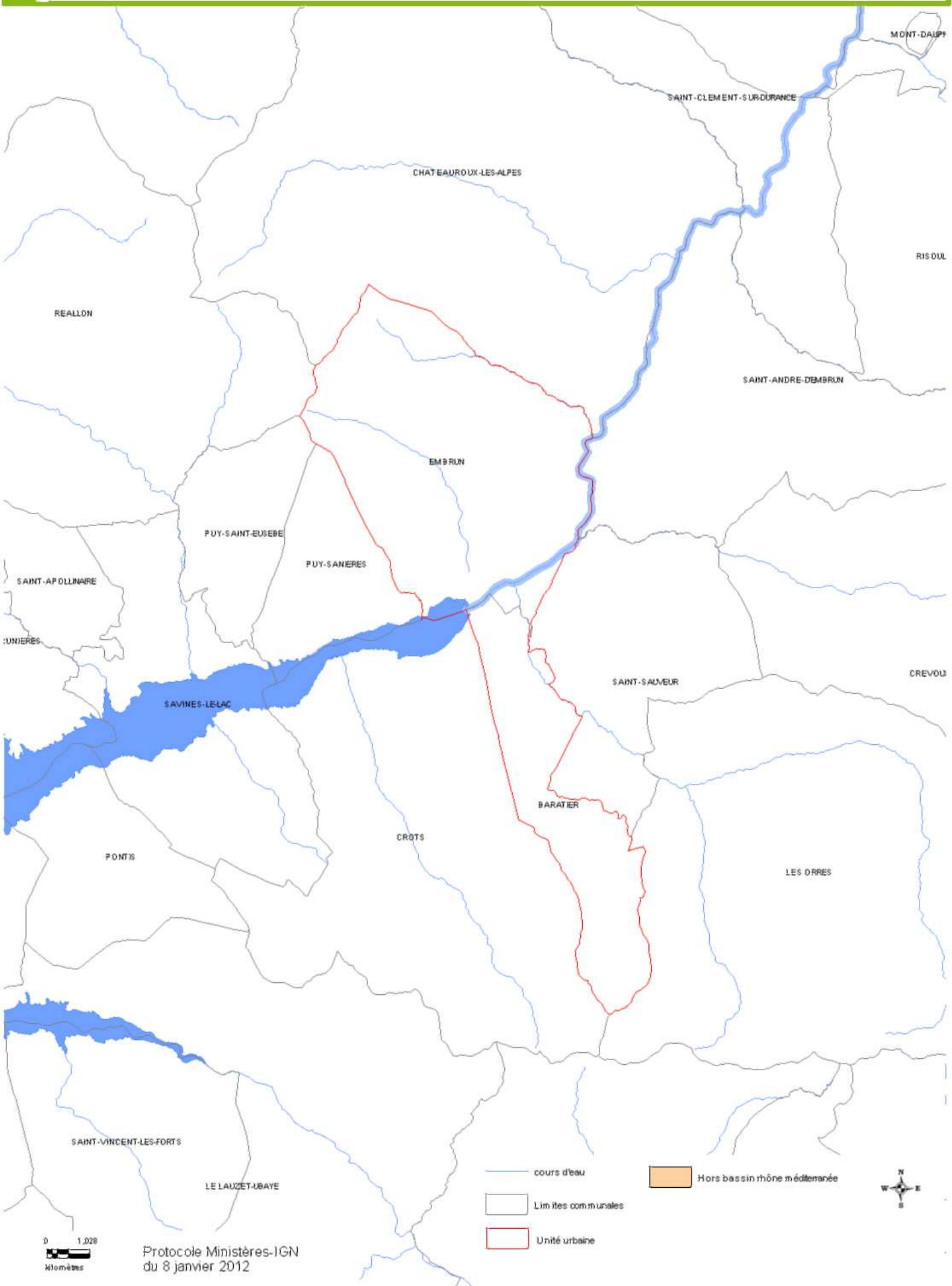
0 0,2392
kilomètres

Protocole Ministères-IGN
du 8 janvier 2012





Protocole Ministères-IGN
du 8 janvier 2012



Protocole Ministères-IGN
du 8 janvier 2012

- cours d'eau
- Limites communales
- Unité urbaine

Hors bassin rhône méditerranée





CHAT EAUFEUIL-LES MARTIGUES

SIGNAC-LA-NERTHE

ENSUES-LA-REDONNE

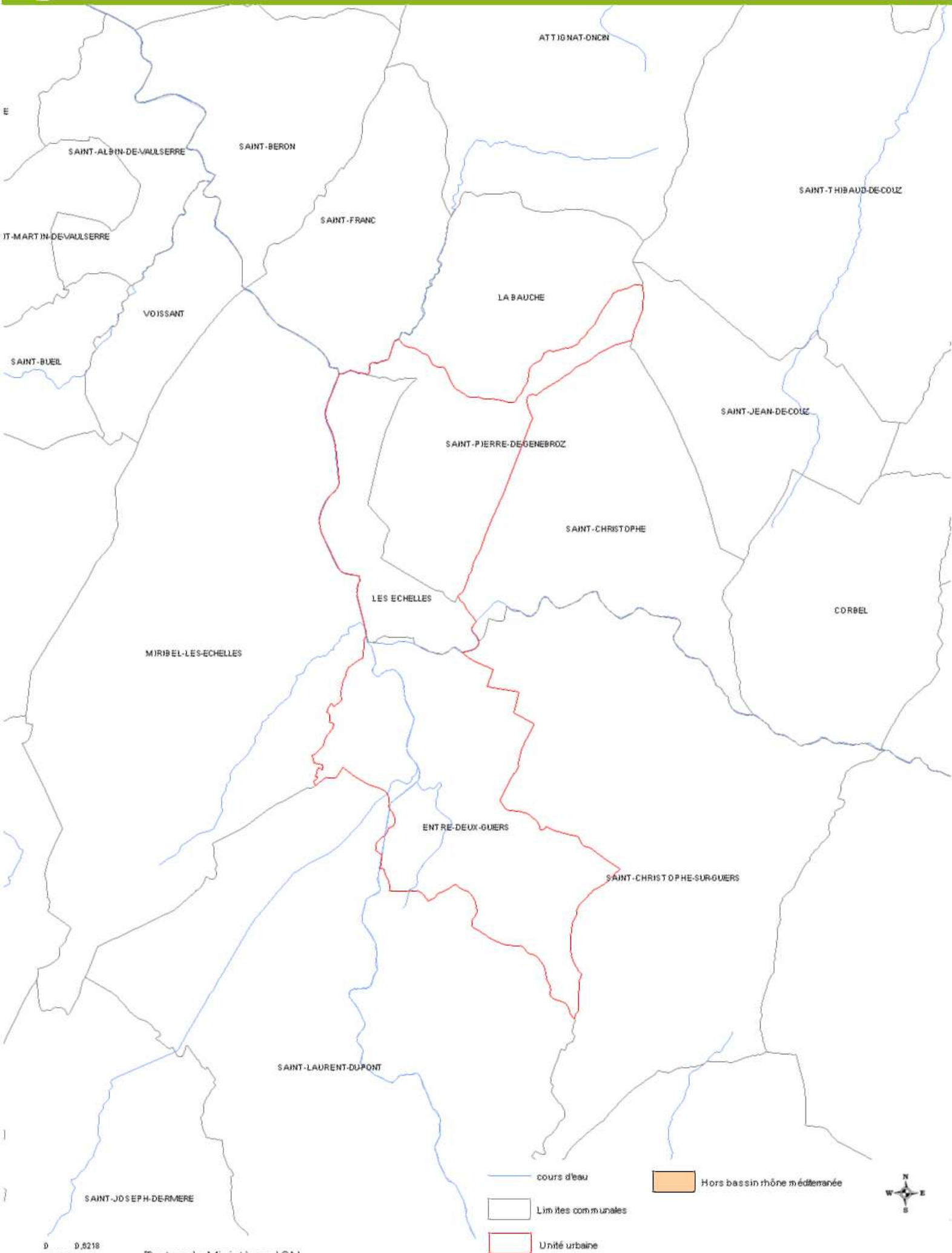
CARRY-LE-ROUET

0 0,4005
kilomètres

Protocole Ministères-IGN
du 8 janvier 2012

- cours d'eau
- Limites communales
- Unité urbaine
- Hors bassin rhône méditerranée





0 0,5218
kilomètres

Protocole Ministères-IGN
du 8 janvier 2012





CASES-DE-PÈNE

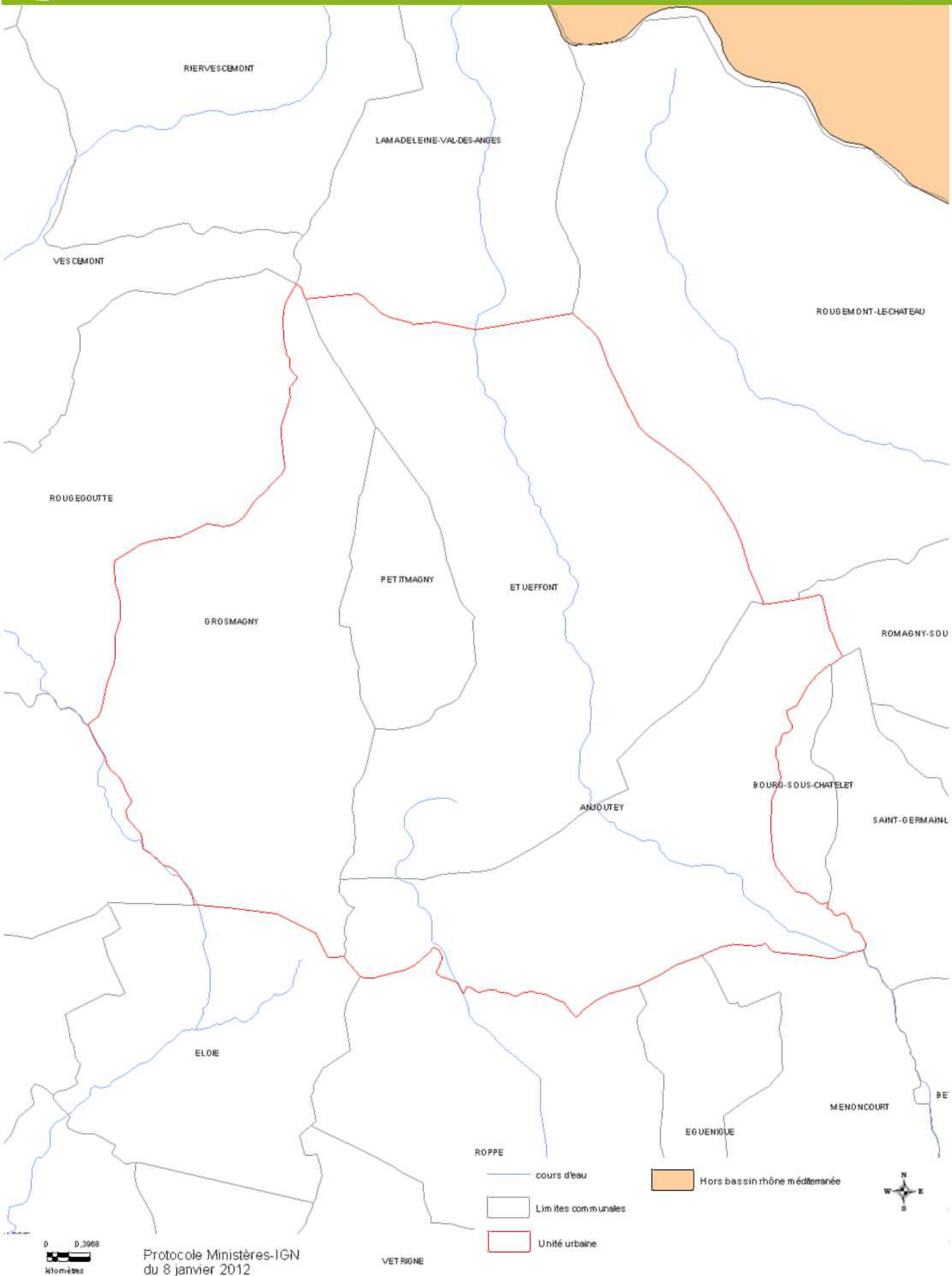
ESPIRA-DE-L'AGLY

RIVESALTES

- cours d'eau
- Limites communales
- Unité urbaine
- Hors bassin rhône méditerranée

0 0,4000
Kilomètres

Protocole Ministères-IGN
du 8 janvier 2012



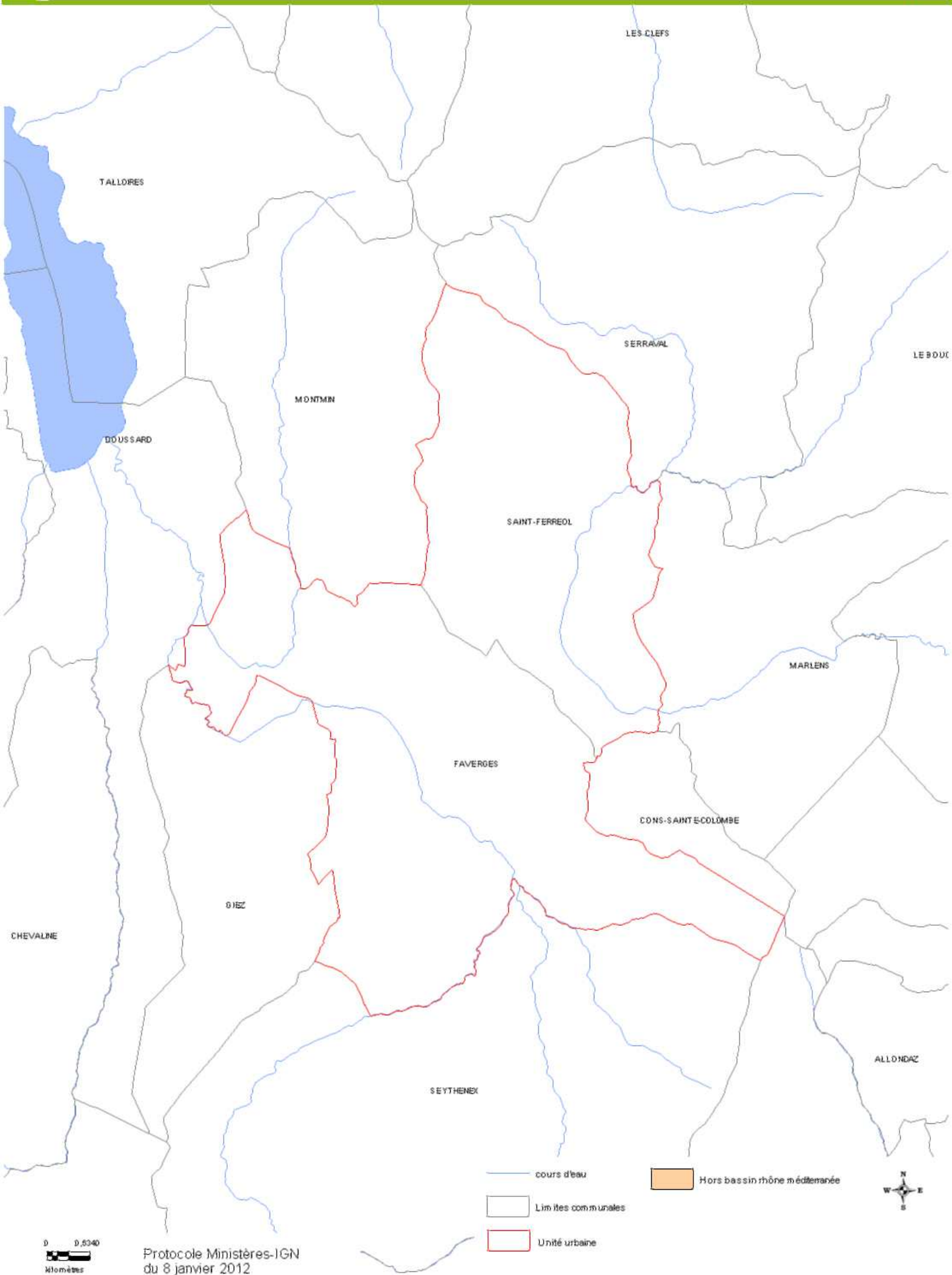


0 0,5828
kilomètres

Protocole Ministères-IGN
du 8 janvier 2012

- cours d'eau
- Limites communales
- Unité urbaine
- Hors bassin rhône méditerranée





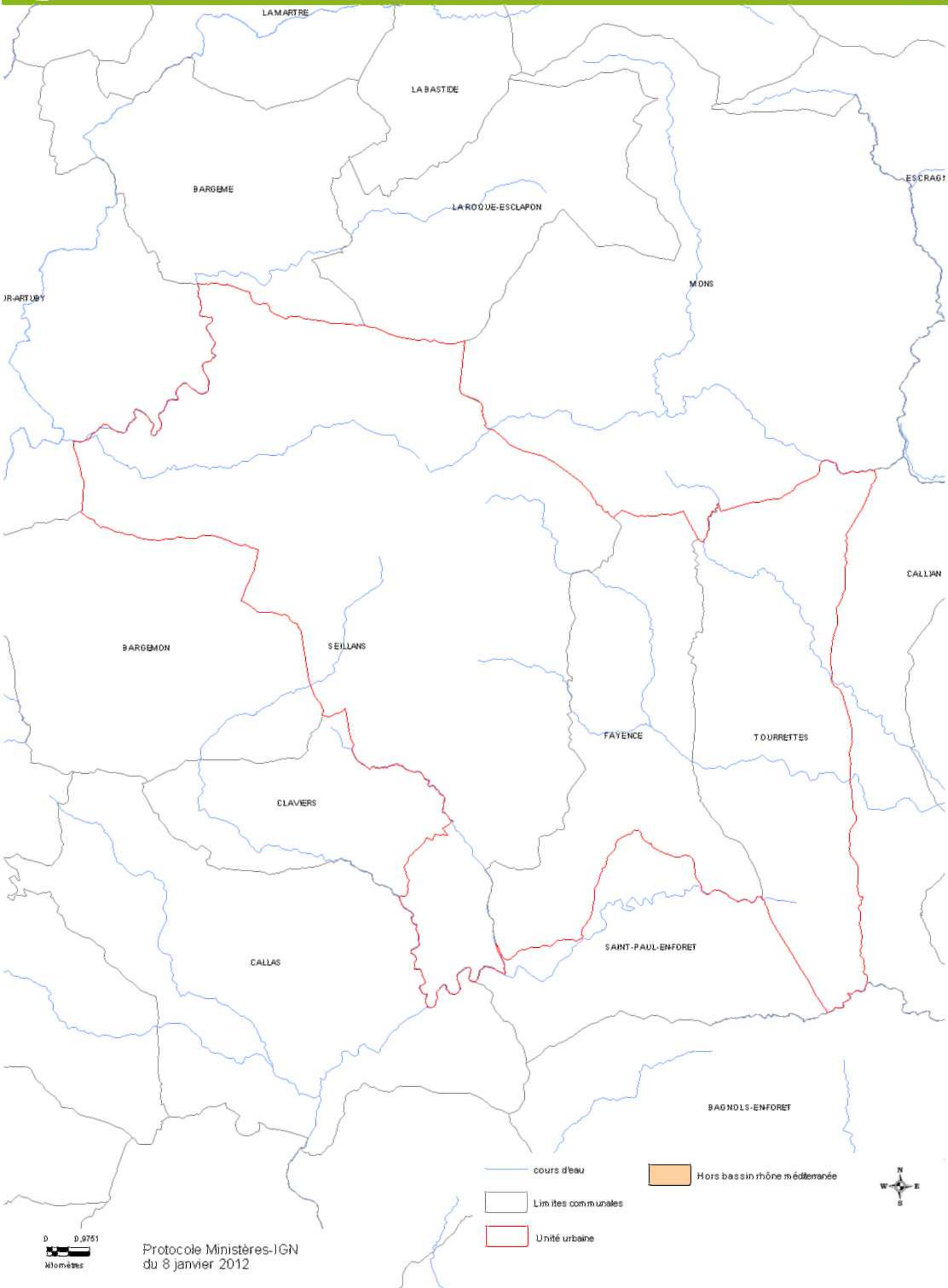
0 0,5340
kilomètres

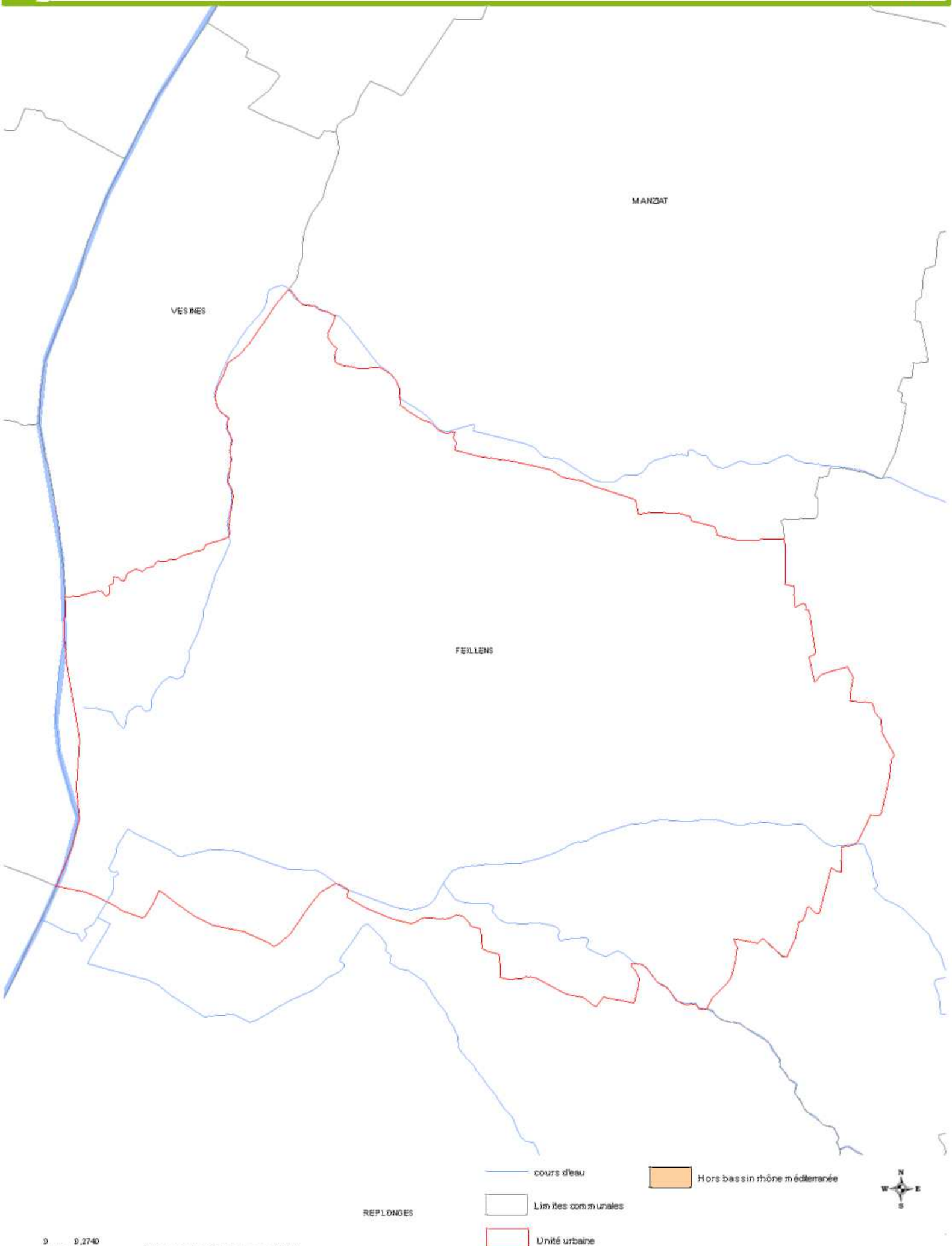
Protocole Ministères-IGN
du 8 janvier 2012

- cours d'eau
- Limites communales
- Unité urbaine

Hors bassin rhône méditerranée







VESNES

MANZAT

FEILLENS

REPLONGES

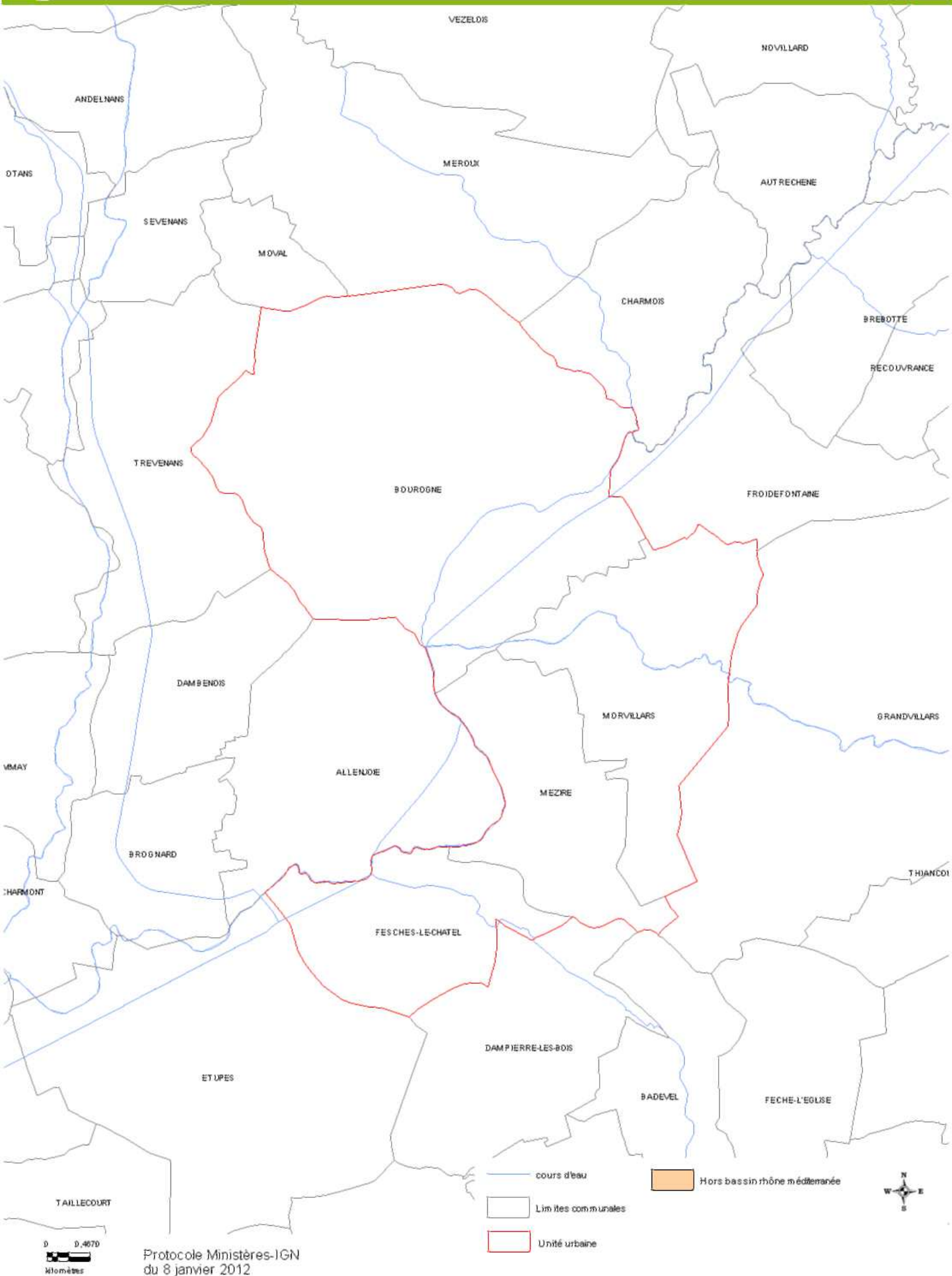
- cours d'eau
- Limites communales
- Unité urbaine

Hors bassin rhône méditerranée



0 0,2740
kilomètres

Protocole Ministères-IGN
du 8 janvier 2012





CHATEAUBOULE



FIGANERES

DRAGUIGNAN

cours d'eau

Hors bassin rhône méditerranée

Limites communales

Unité urbaine

0 0,4405
Kilomètres

Protocole Ministères-IGN
du 8 janvier 2012





D 0,4048
kilomètres

Protocole Ministères-IGN
du 8 janvier 2012

- cours d'eau
- Limites communales
- Unité urbaine

Hors bassin rhône méditerranée





PÔILHES

NISSAN-LEZ-ENSERUNE

LESPIGNAN

VENDRES

SALLES-DAUDE

FLEURY

VINASSAN

ARMISSAN

cours d'eau

Limites communales

Unité urbaine

Hors bassin rhône méditerranée

0 0,5836 Kilomètres

Protocole Ministères-IGN du 8 janvier 2012





0 0,5268
kilomètres

Protocole Ministères-IGN
du 8 janvier 2012

- cours d'eau
- Limites communales
- Unité urbaine

Hors bassin rhône méditerranée





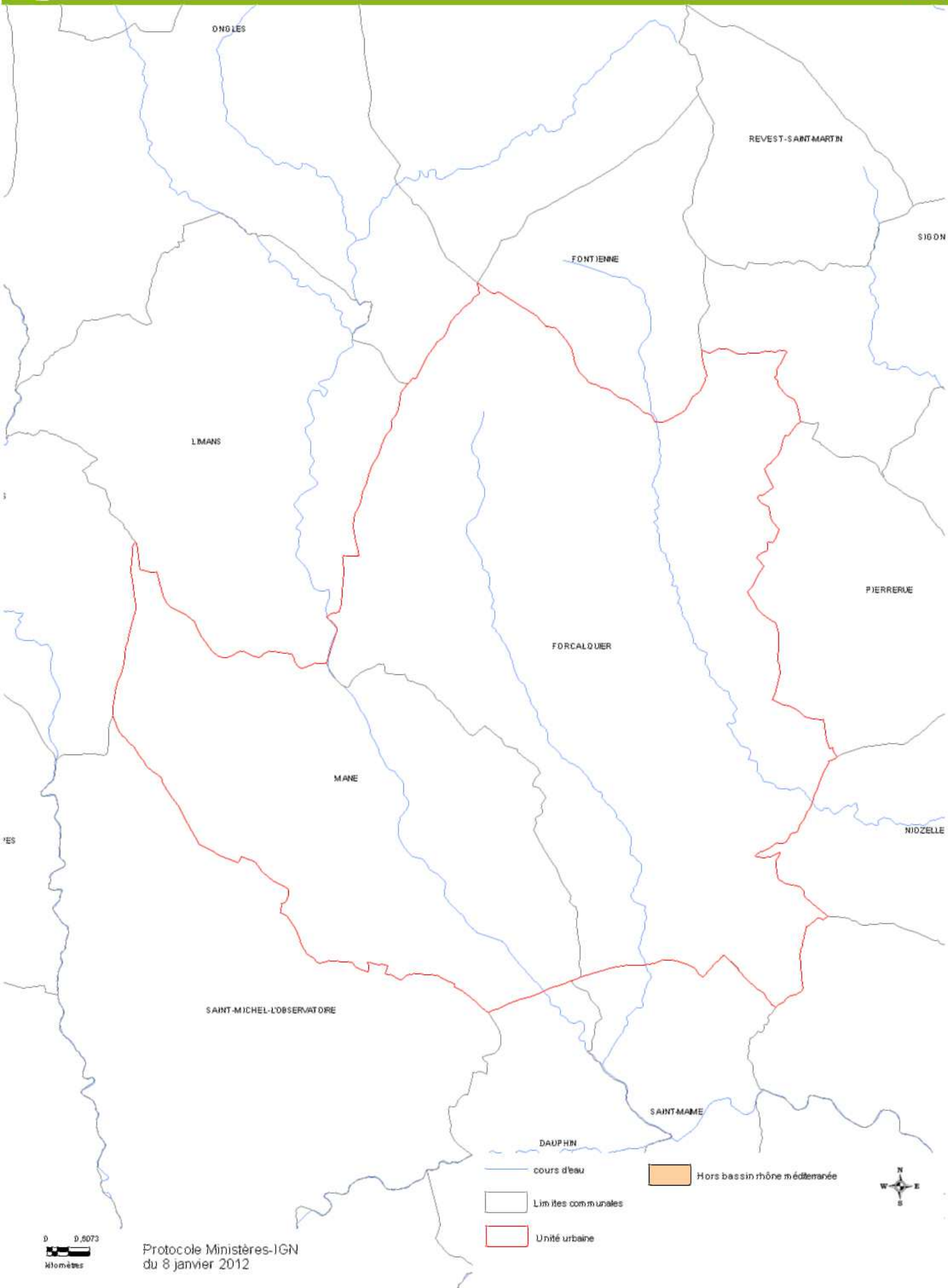
0 0,5002
kilomètres

Protocole Ministères-IGN
du 8 janvier 2012

- cours d'eau
- Limites communales
- Unité urbaine
- Hors bassin rhône méditerranée

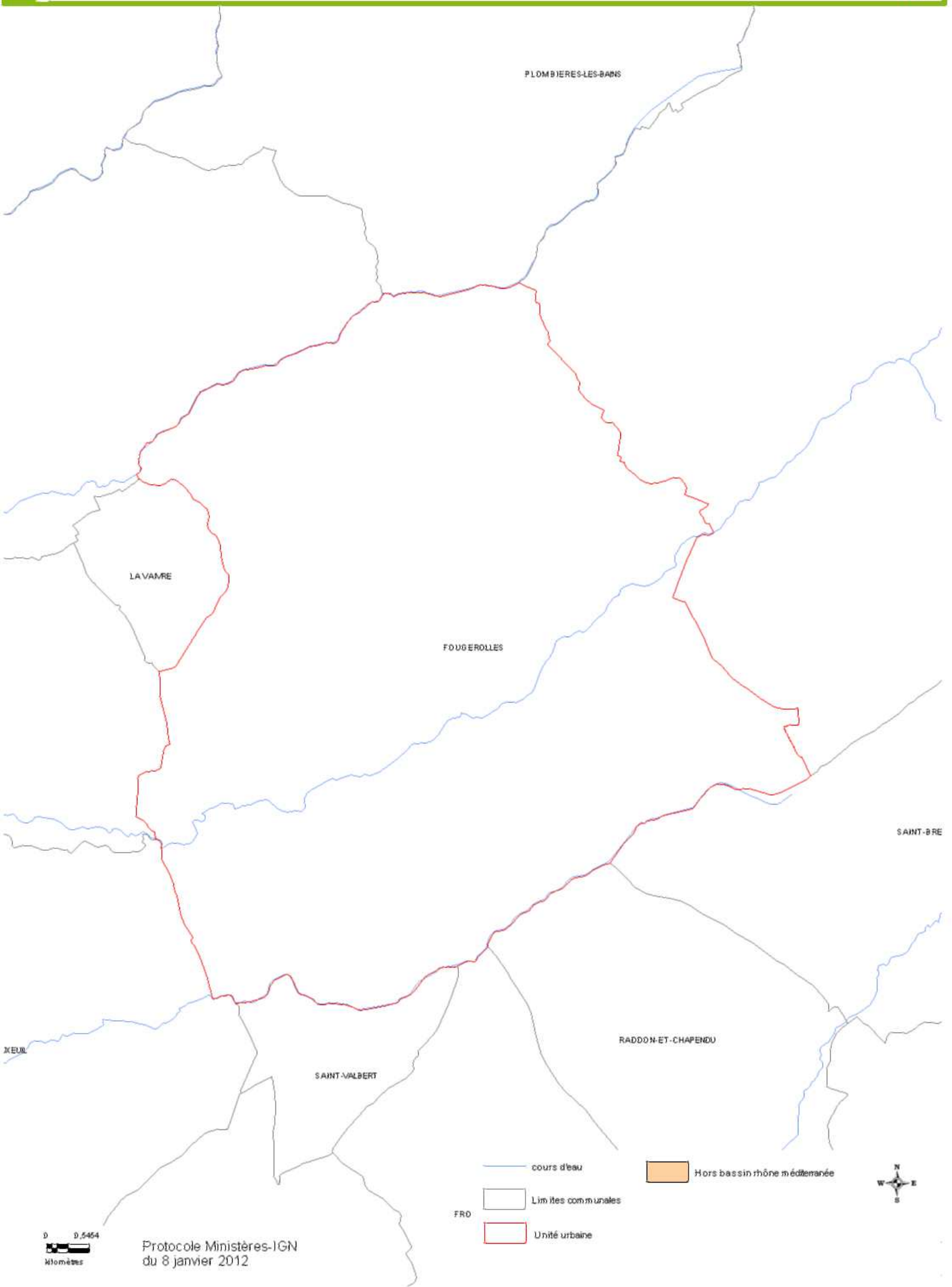






0 0,5073
kilomètres

Protocole Ministères-IGN
du 8 janvier 2012



0 0,5454
Kilomètres

Protocole Ministères-IGN
du 8 janvier 2012

- cours d'eau
- Limites communales
- Unité urbaine

Hors bassin rhône méditerranée





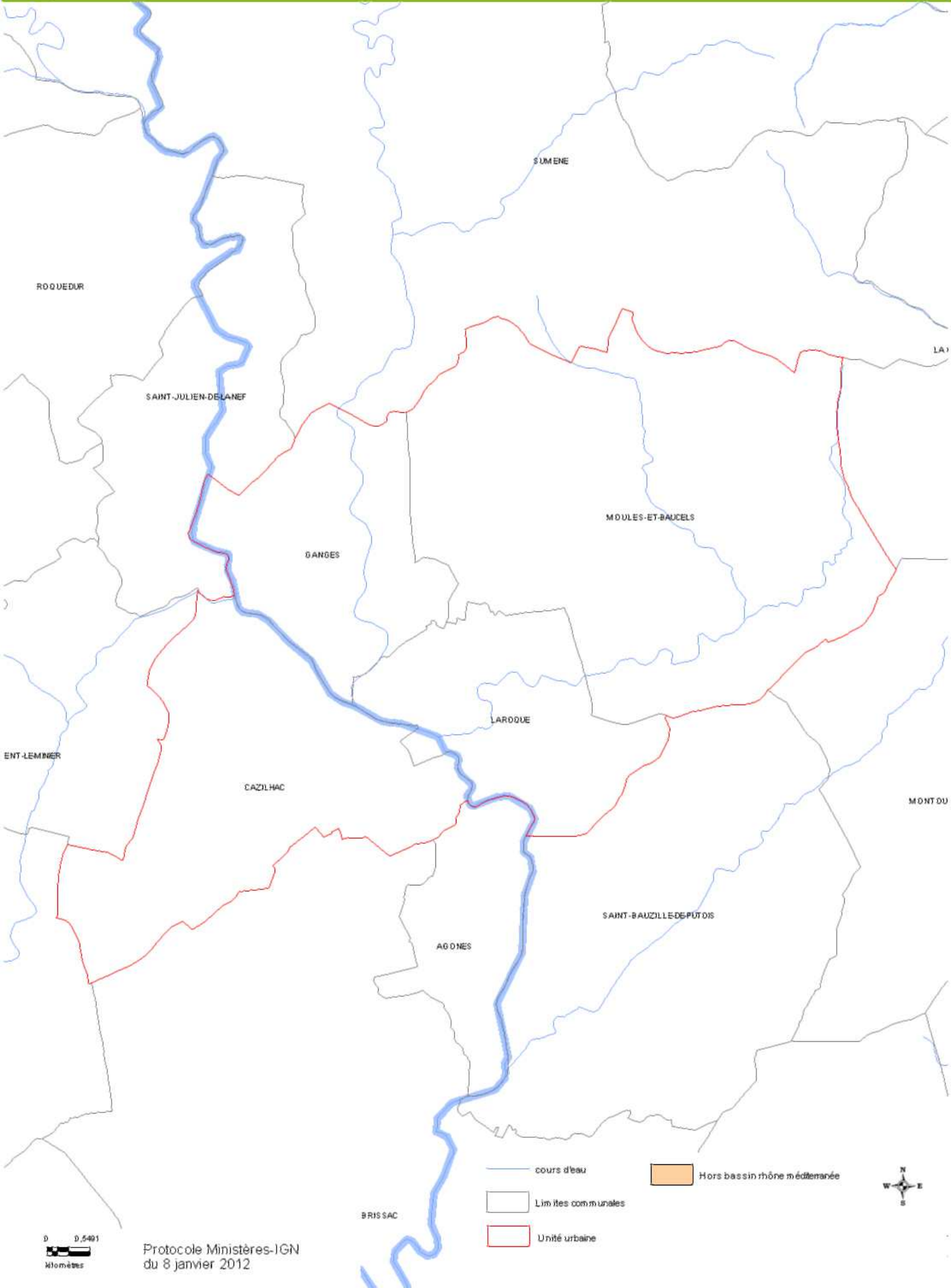
0 0,5704
kilomètres

Protocole Ministères-IGN
du 8 janvier 2012



0 1,134
kilomètres

Protocole Ministères-IGN
du 8 janvier 2012



0 0,5401
kilomètres

Protocole Ministères-IGN
du 8 janvier 2012

- cours d'eau
- Limites communales
- Unité urbaine
- Hors bassin rhône méditerranée





LA CELLE

GAREOULT

FORCAL

RDCBA

— cours d'eau

— Lim ites communales

— Unité urbaine

Hors bassin rhône méditerranée


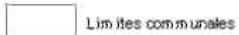


D 0,3382
kilomètres

Protocole Ministères-IGN
du 8 janvier 2012



BOUILLARGUES

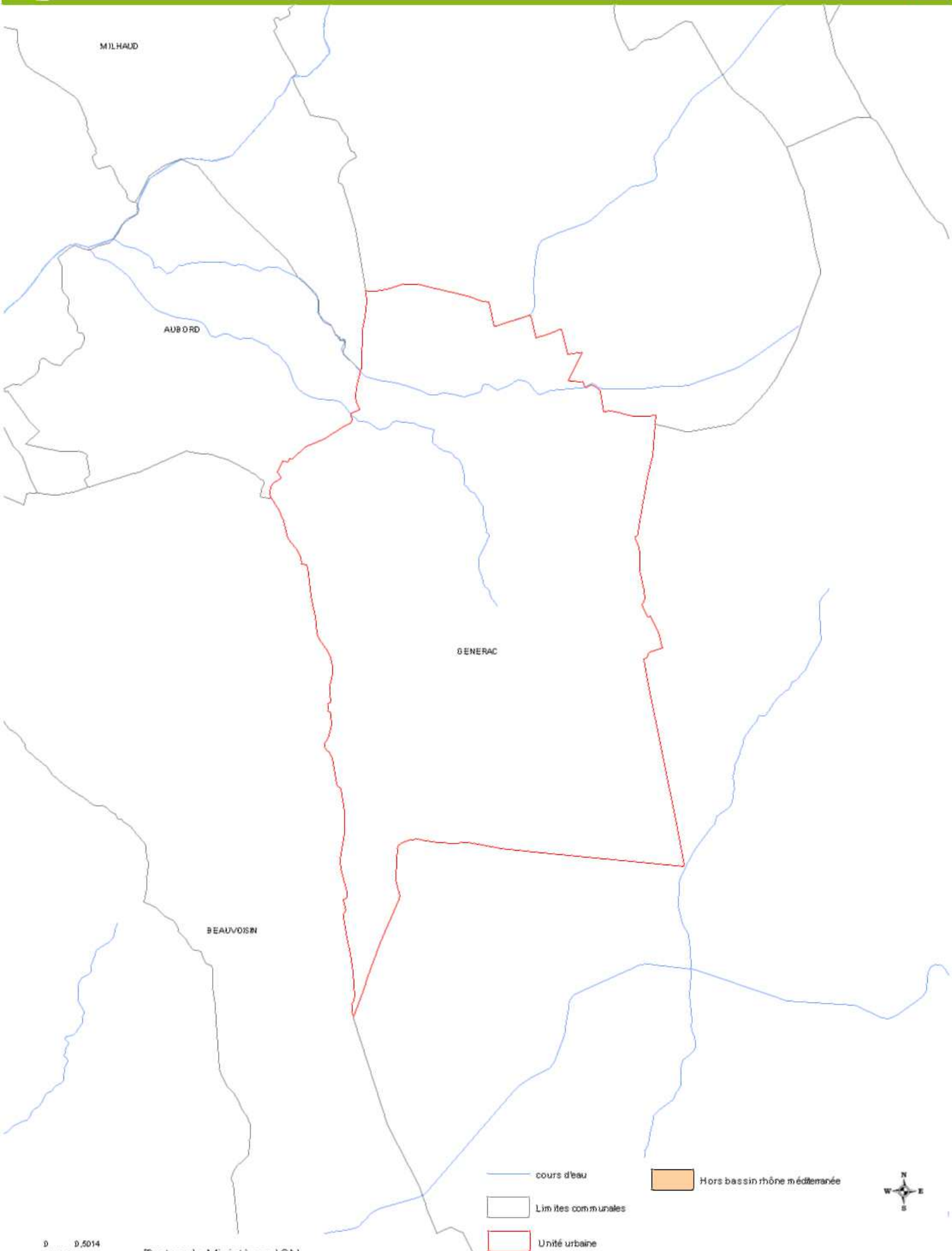
GARONS

-  cours d'eau
-  Limites communales
-  Unité urbaine
-  Hors bassin rhône méditerranée



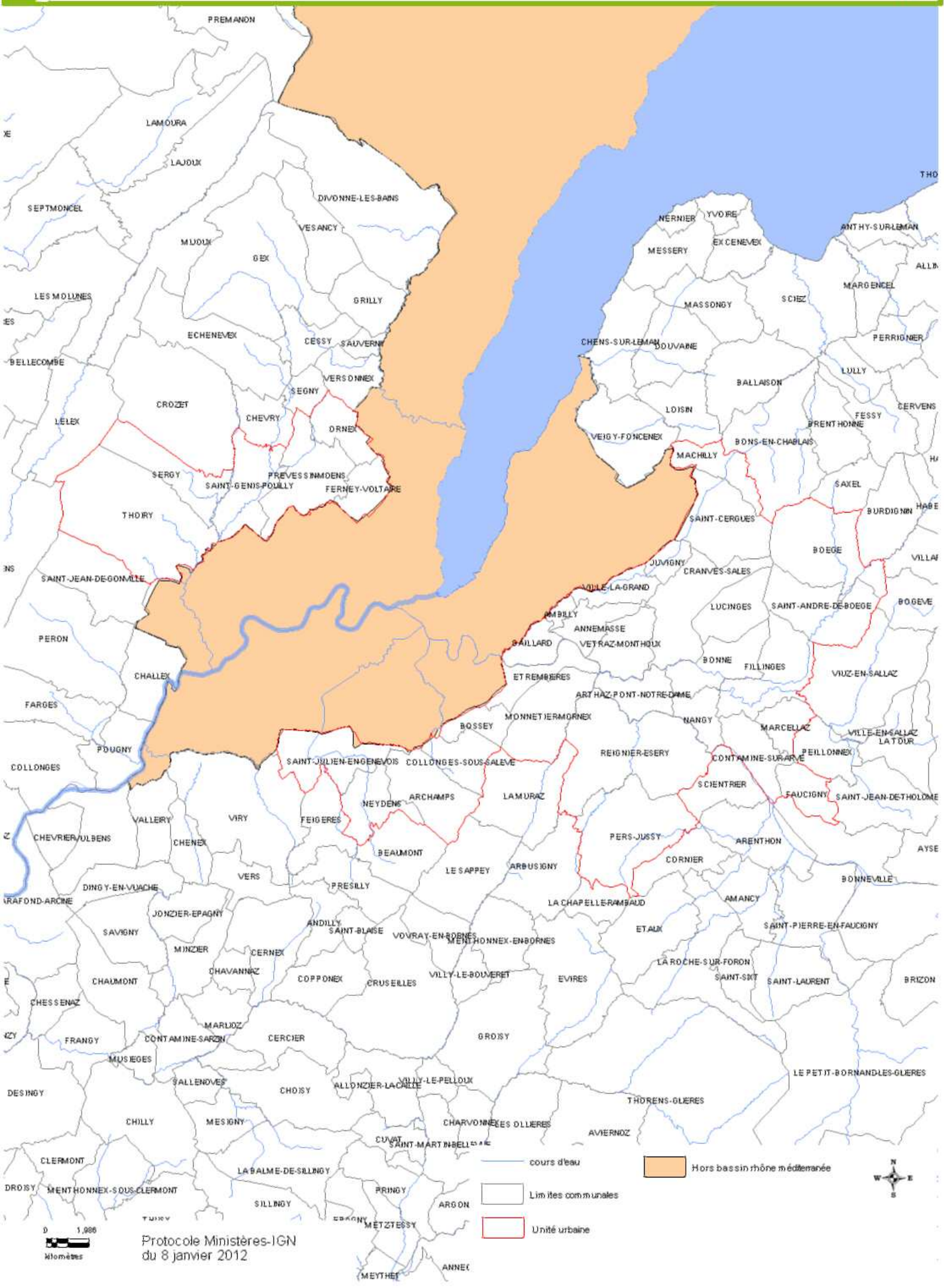
D 0,3151
kilomètres

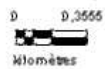
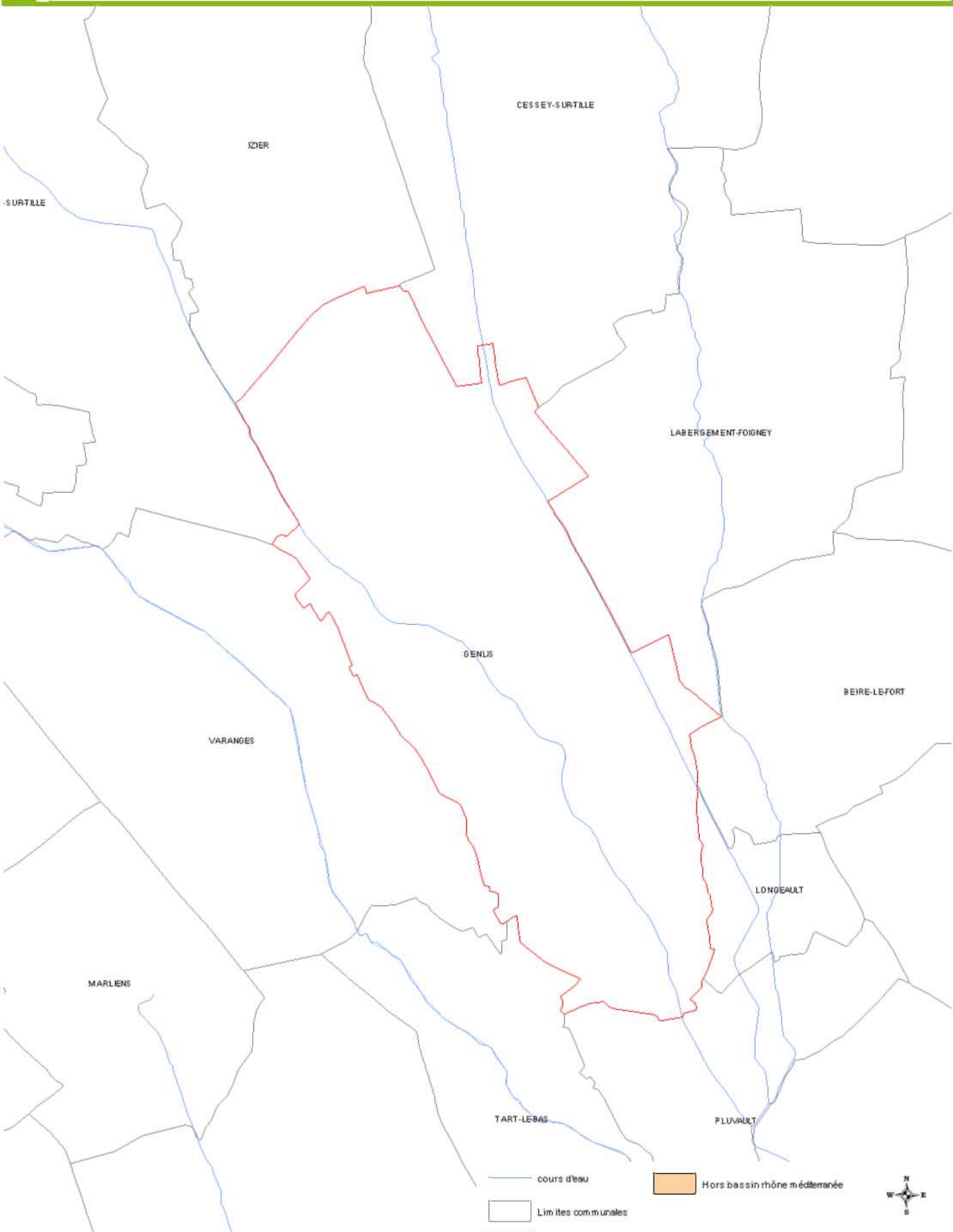
Protocole Ministères-IGN
du 8 janvier 2012



0 0.5014
kilomètres

Protocole Ministères-IGN
du 8 janvier 2012

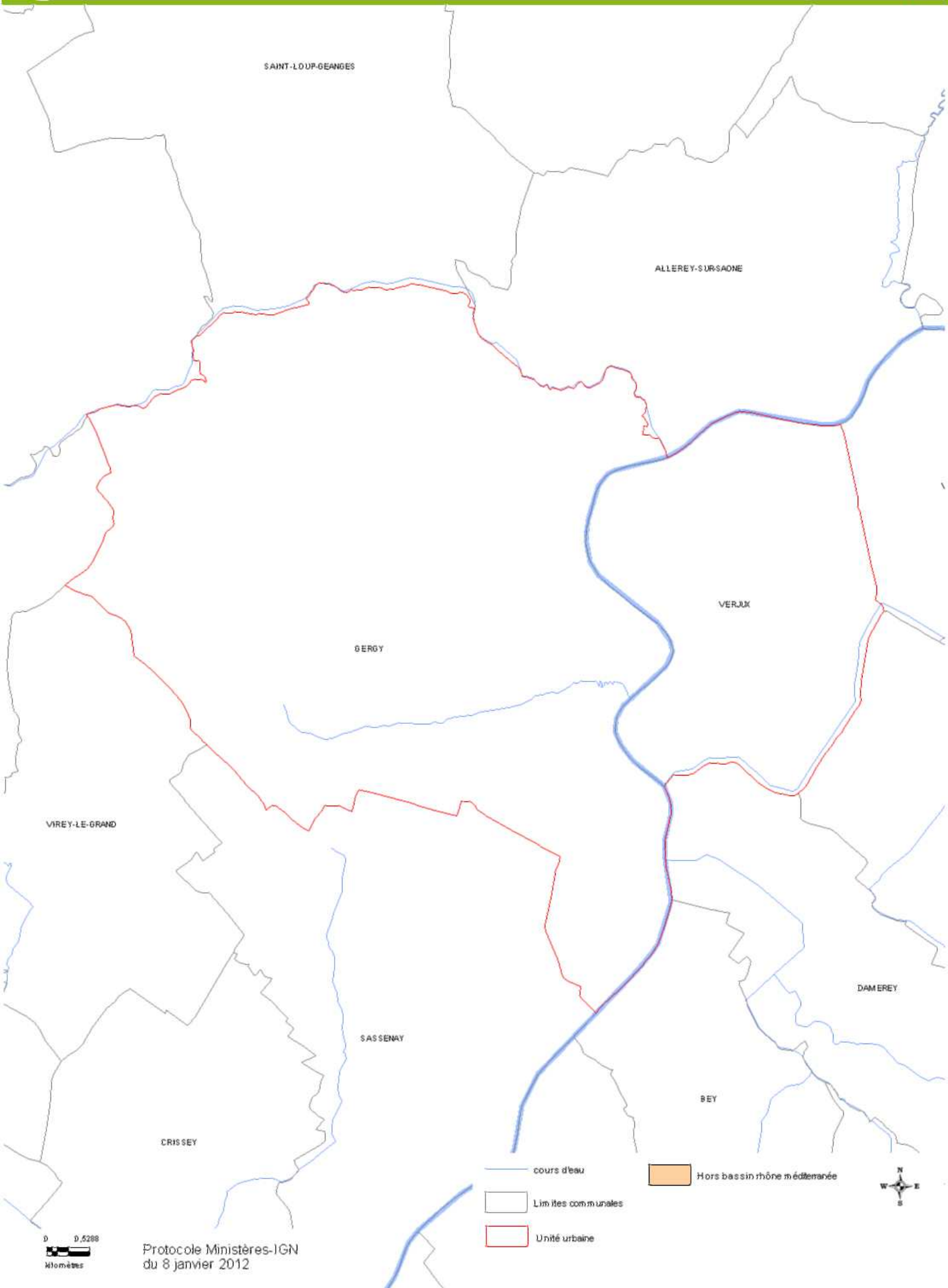




Protocole Ministères-IGN du 8 janvier 2012

- cours d'eau
- Limites communales
- Unité urbaine
- Hors bassin rhône méditerranée



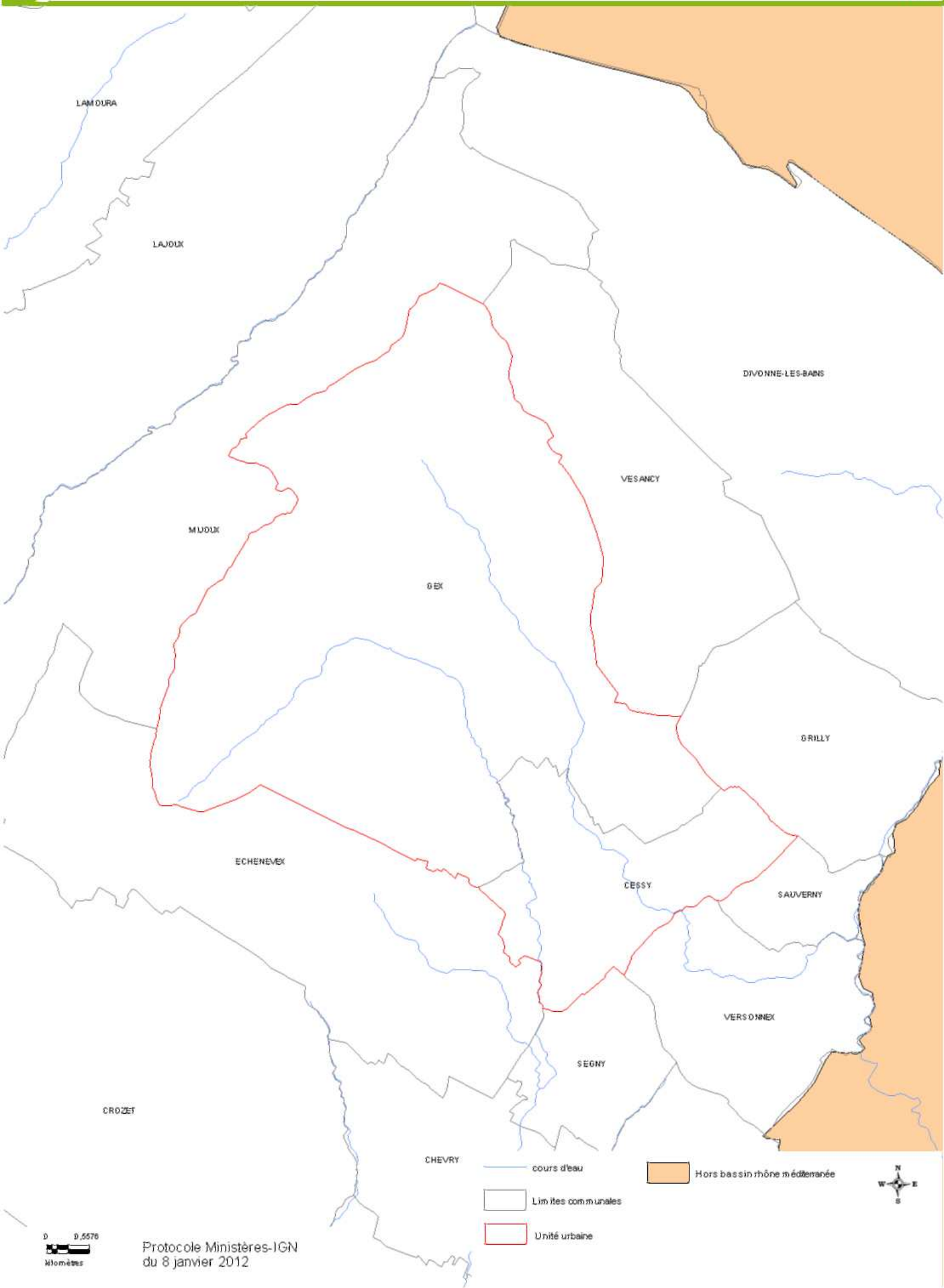




- cours d'eau
- Limites communales
- Unité urbaine
- Hors bassin rhône méditerranée

Protocole Ministères-IGN
du 8 janvier 2012

0 0,5704
kilomètres



0 0,5576
kilomètres

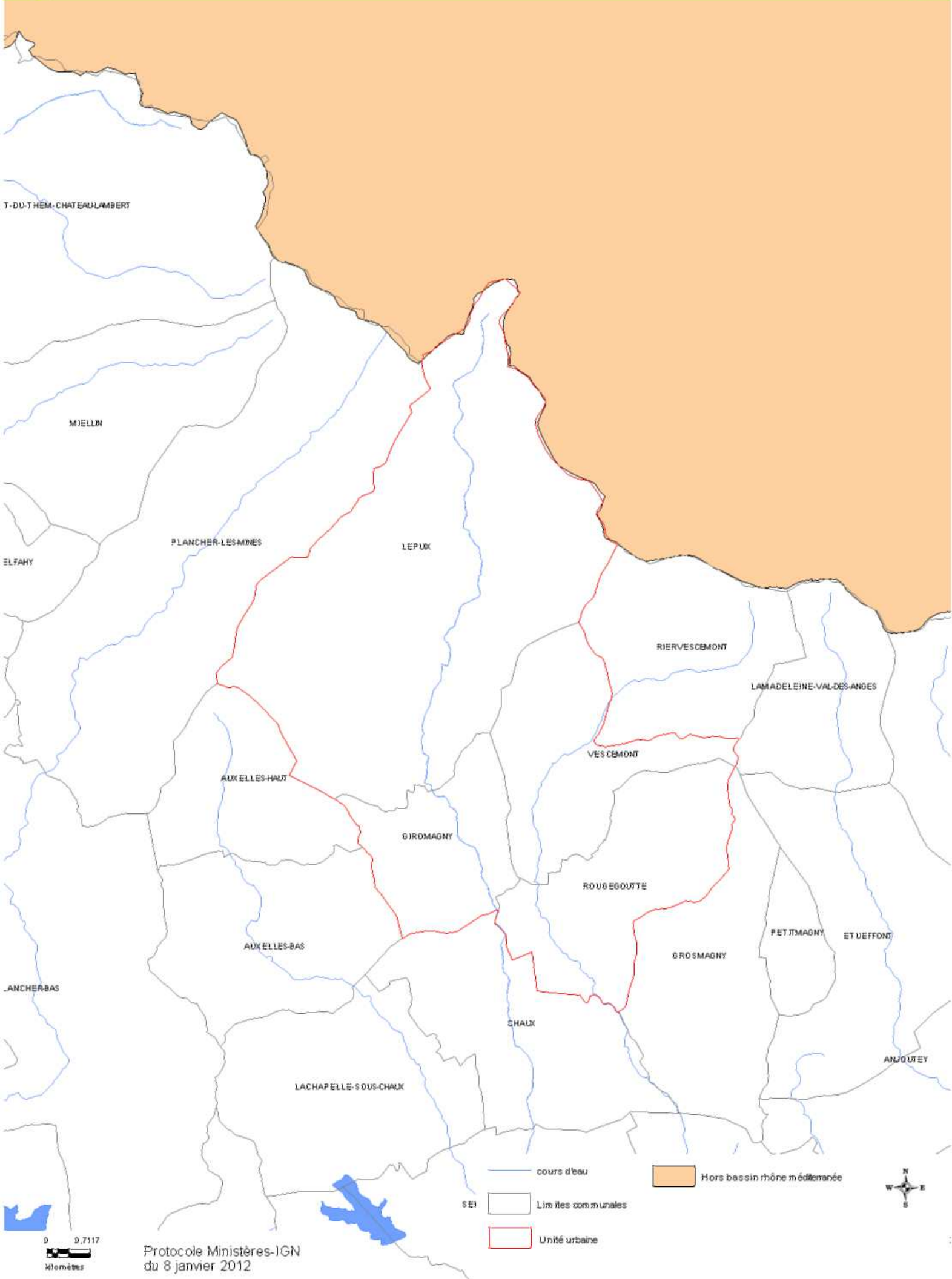
Protocole Ministères-IGN
du 8 janvier 2012

- cours d'eau
- Limites communales
- Unité urbaine

Hors bassin rhône méditerranée







- cours d'eau
- SEI
- Limites communales
- Unité urbaine

Hors bassin rhône méditerranée

Protocole Ministères-IGN du 8 janvier 2012

0 0,7117 Kilomètres







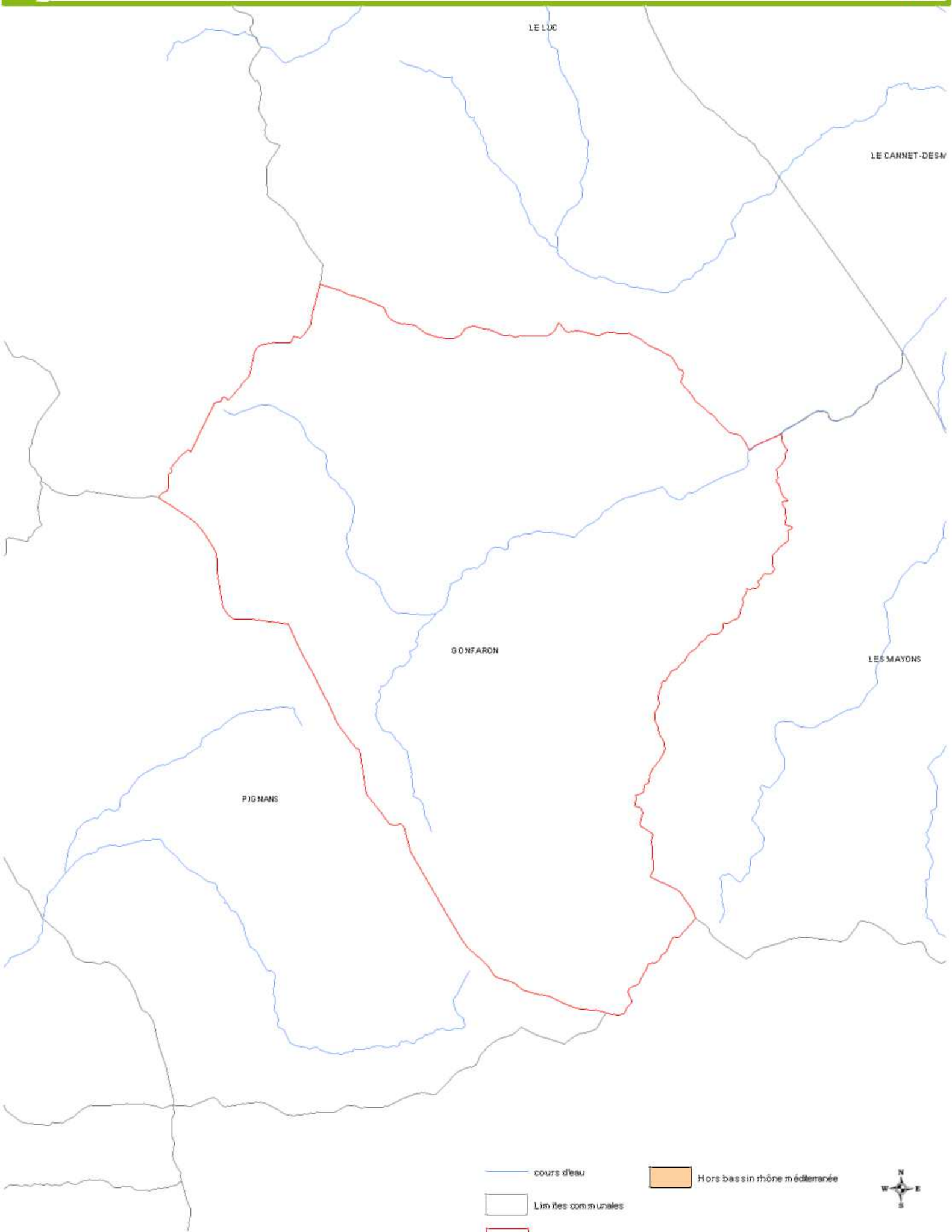
0 0,25223
kilomètres

Protocole Ministères-IGN
du 8 janvier 2012

- cours d'eau
- Limites communales
- Unité urbaine

Hors bassin rhône méditerranée





LE LUC

LE CANNET-DESM

GONFARON

LES MAYONS

PIGNANS

— cours d'eau

— Lim ites communales

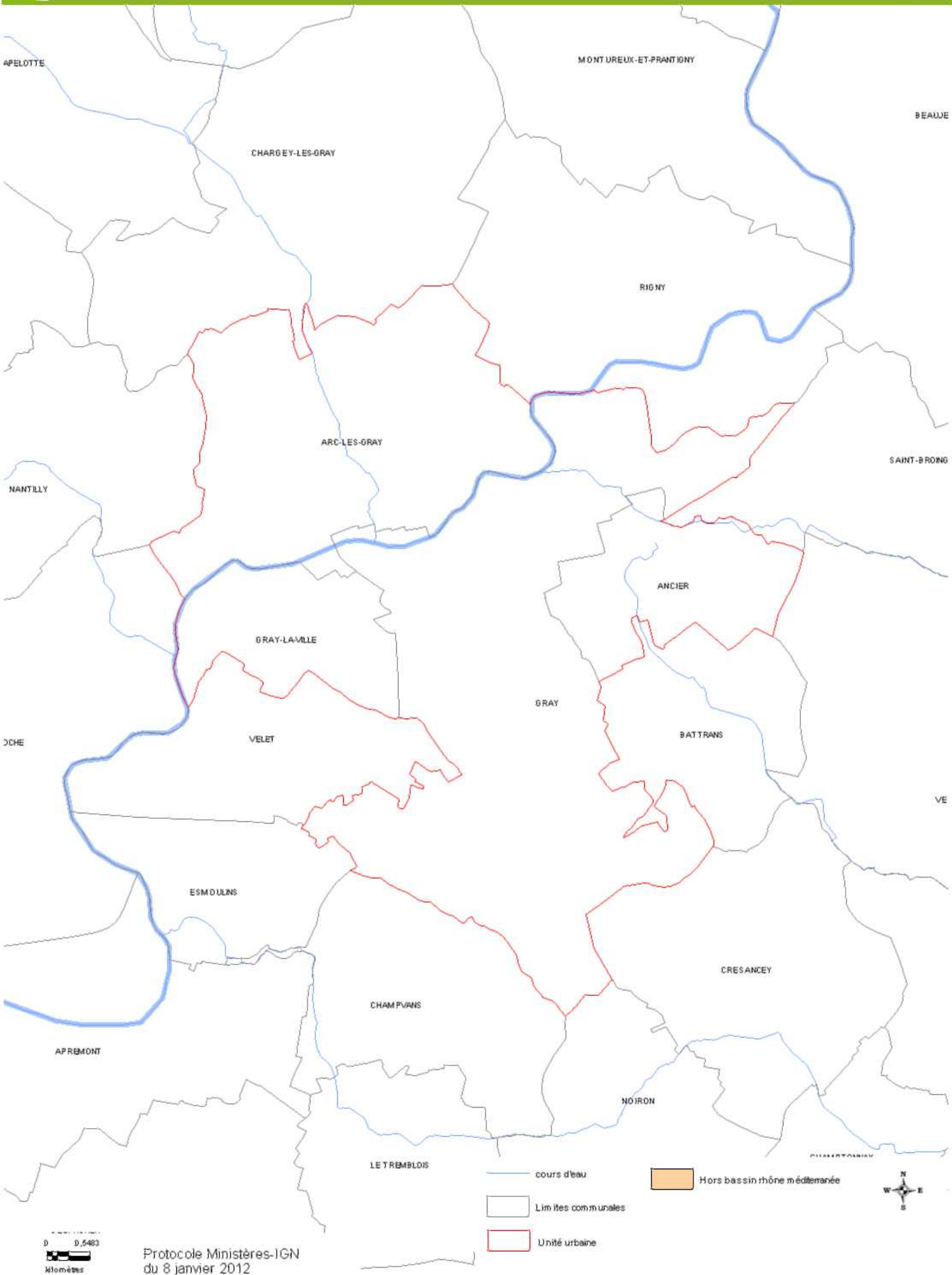
— Unité urbaine

 Hors bassin rhône méditerranée



0 0,5404
kilomètres

Protocole Ministères-IGN
du 8 janvier 2012



D 0,5483
kilomètres

Protocole Ministères-IGN
du 8 janvier 2012

- cours d'eau
- Limites communales
- Unité urbaine

Hors bassin rhône méditerranée



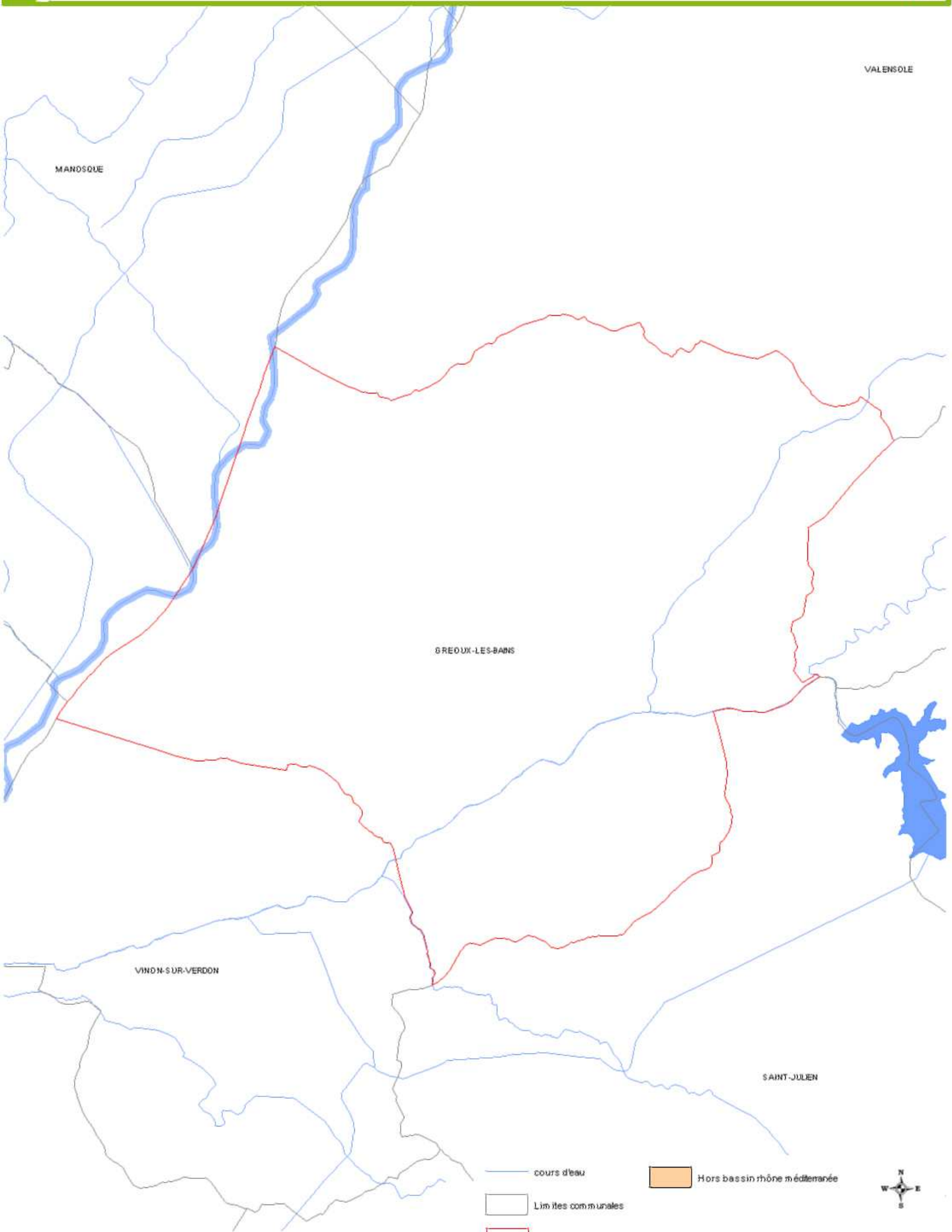
Unité urbaine n° 38701 Carte de situation des communes concernées



0 2,518
Kilomètres

Protocole Ministères-IGN
du 8 janvier 2012



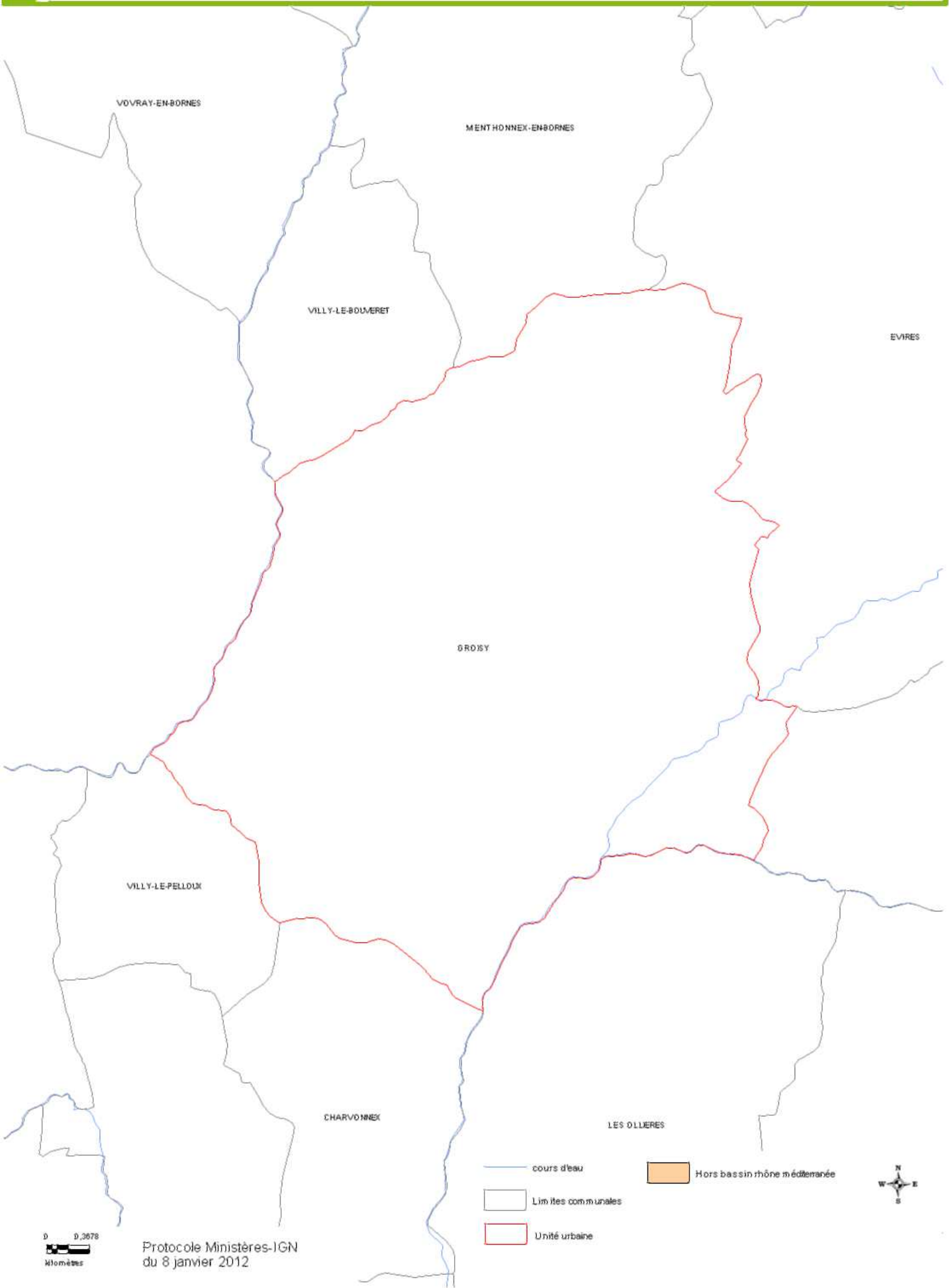


0 0,5047
kilomètres

Protocole Ministères-IGN
du 8 janvier 2012

- cours d'eau
- Limites communales
- Unité urbaine
- Hors bassin rhône méditerranée







ARMISSAN

NARDONNE

GRDISAN

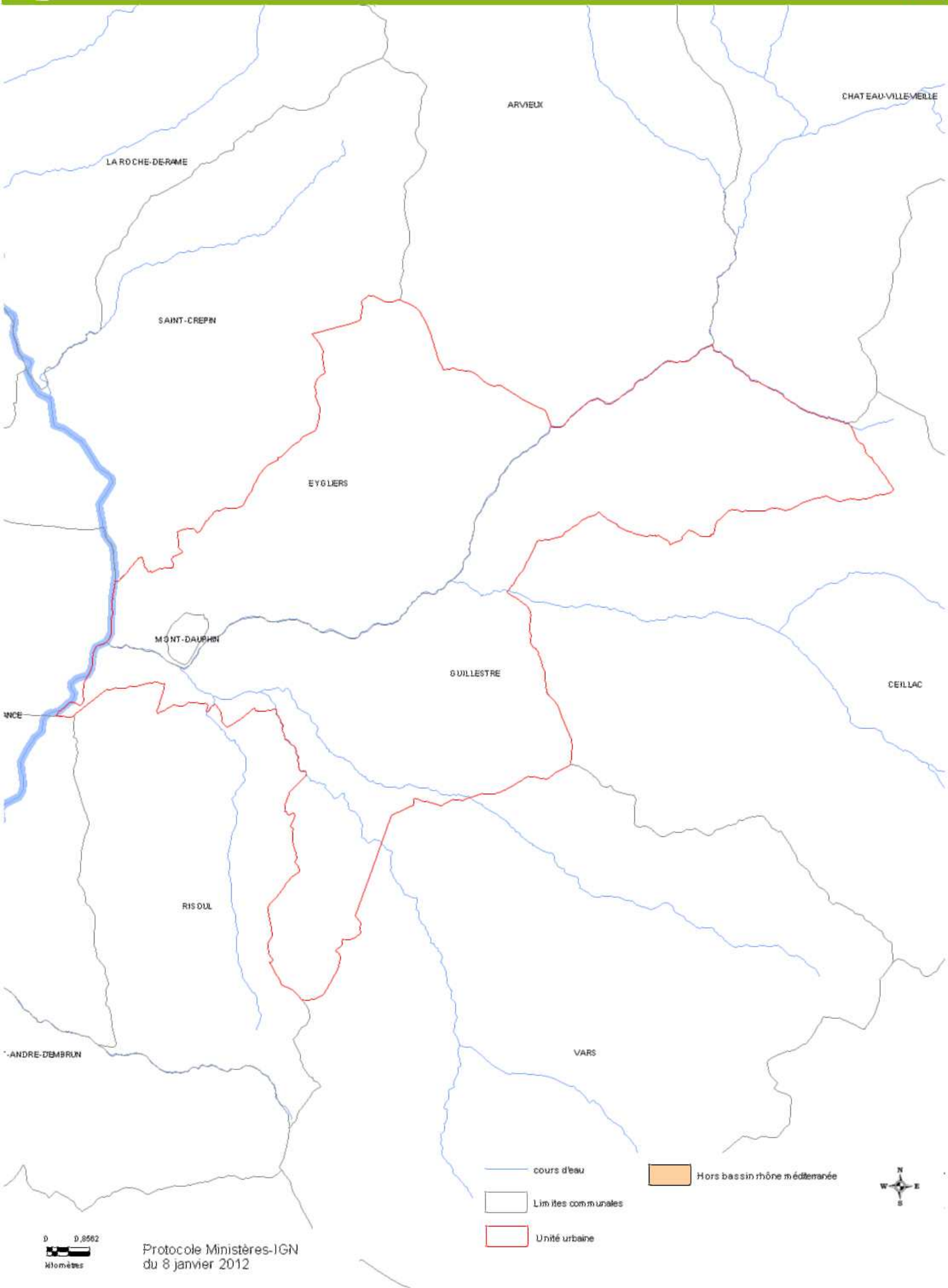
0 0,7000
kilomètres

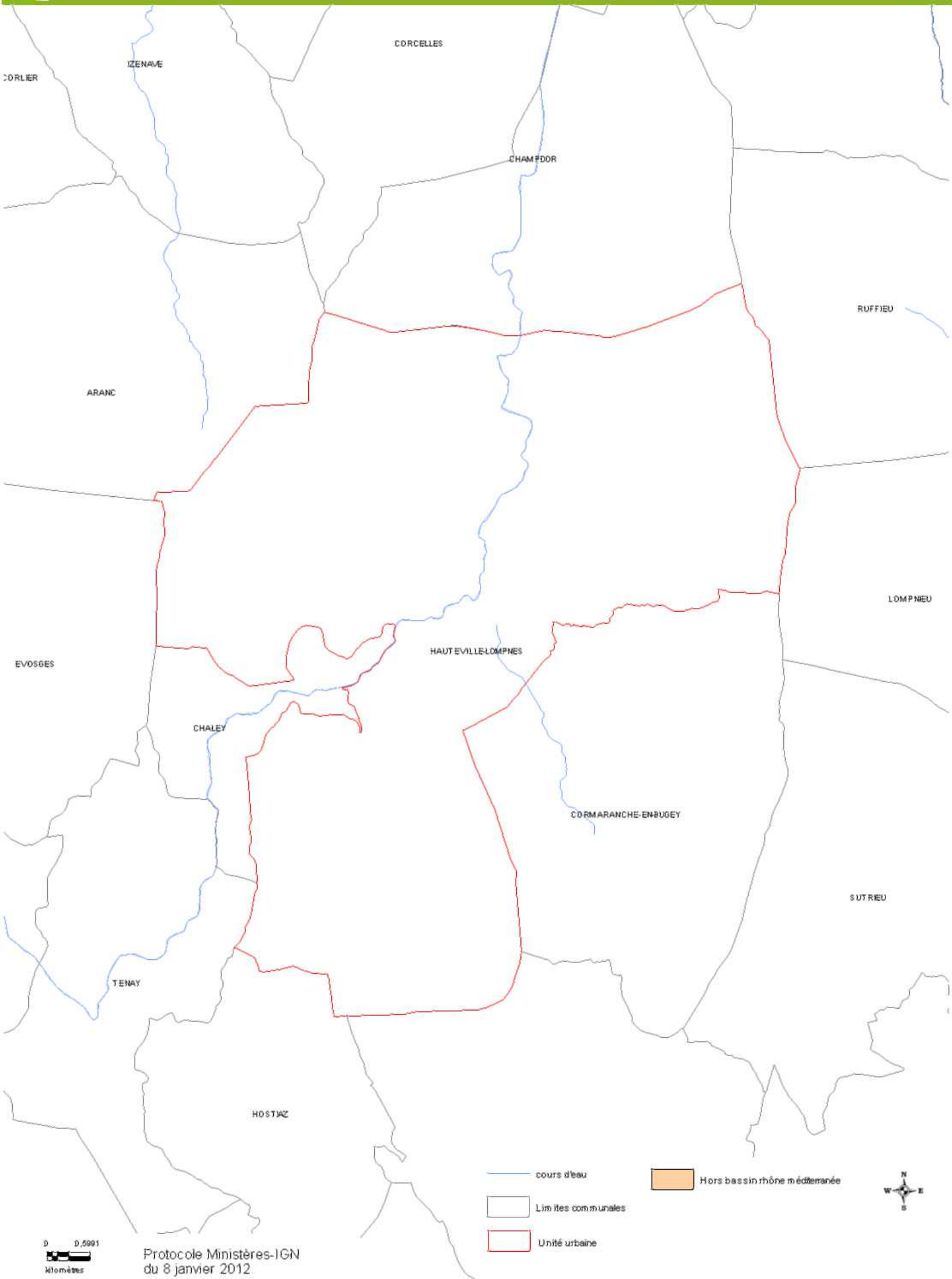
Protocole Ministères-IGN
du 8 janvier 2012

- cours d'eau
- Limites communales
- Unité urbaine

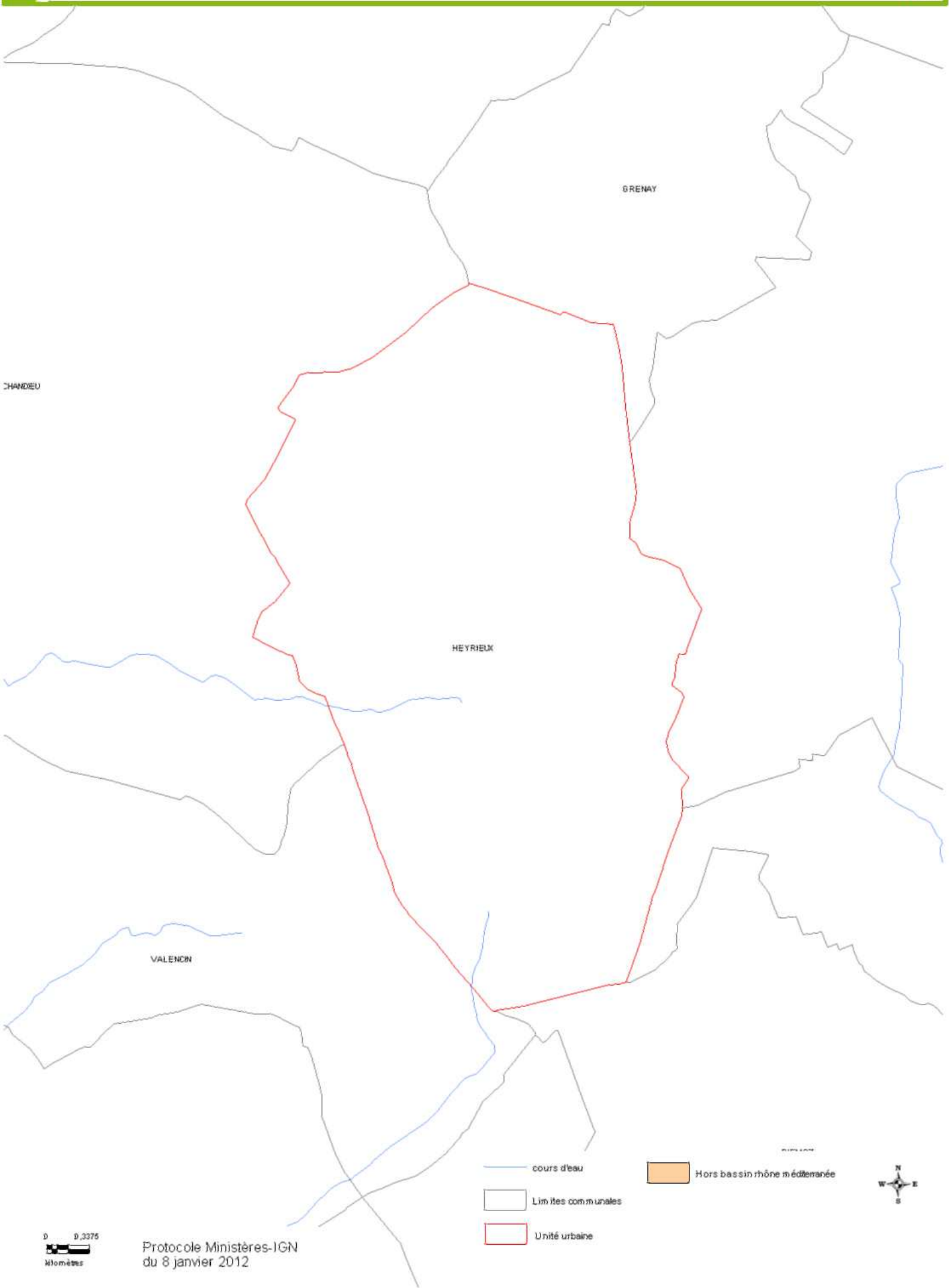
Hors bassin rhône méditerranée











GRENAV

CHANDIEU

HEYRIEUX

VALENCIN

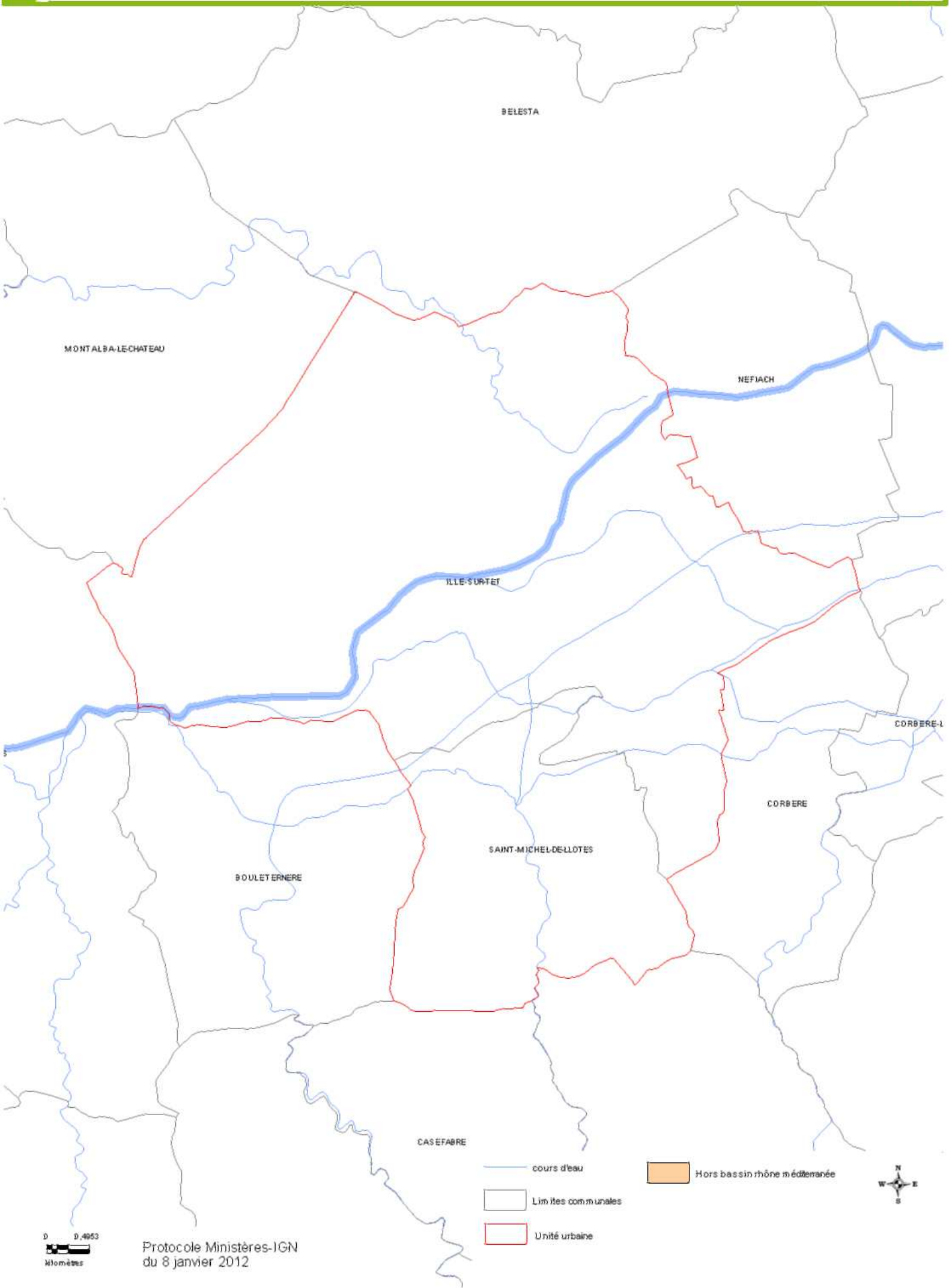
- cours d'eau
- Limites communales
- Unité urbaine

Hors bassin rhône méditerranée

0 0,3375 Kilomètres

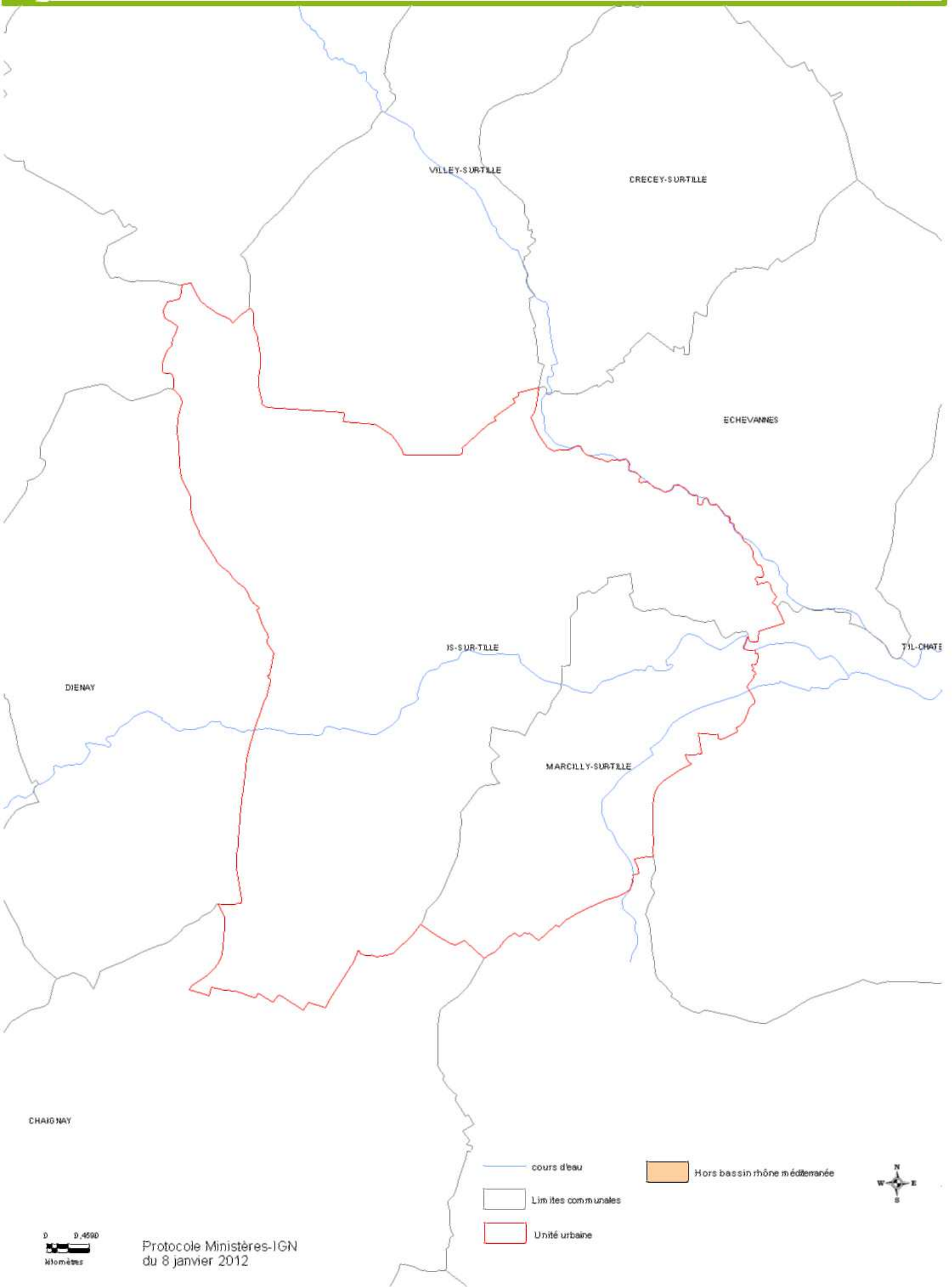
Protocole Ministères-IGN du 8 janvier 2012



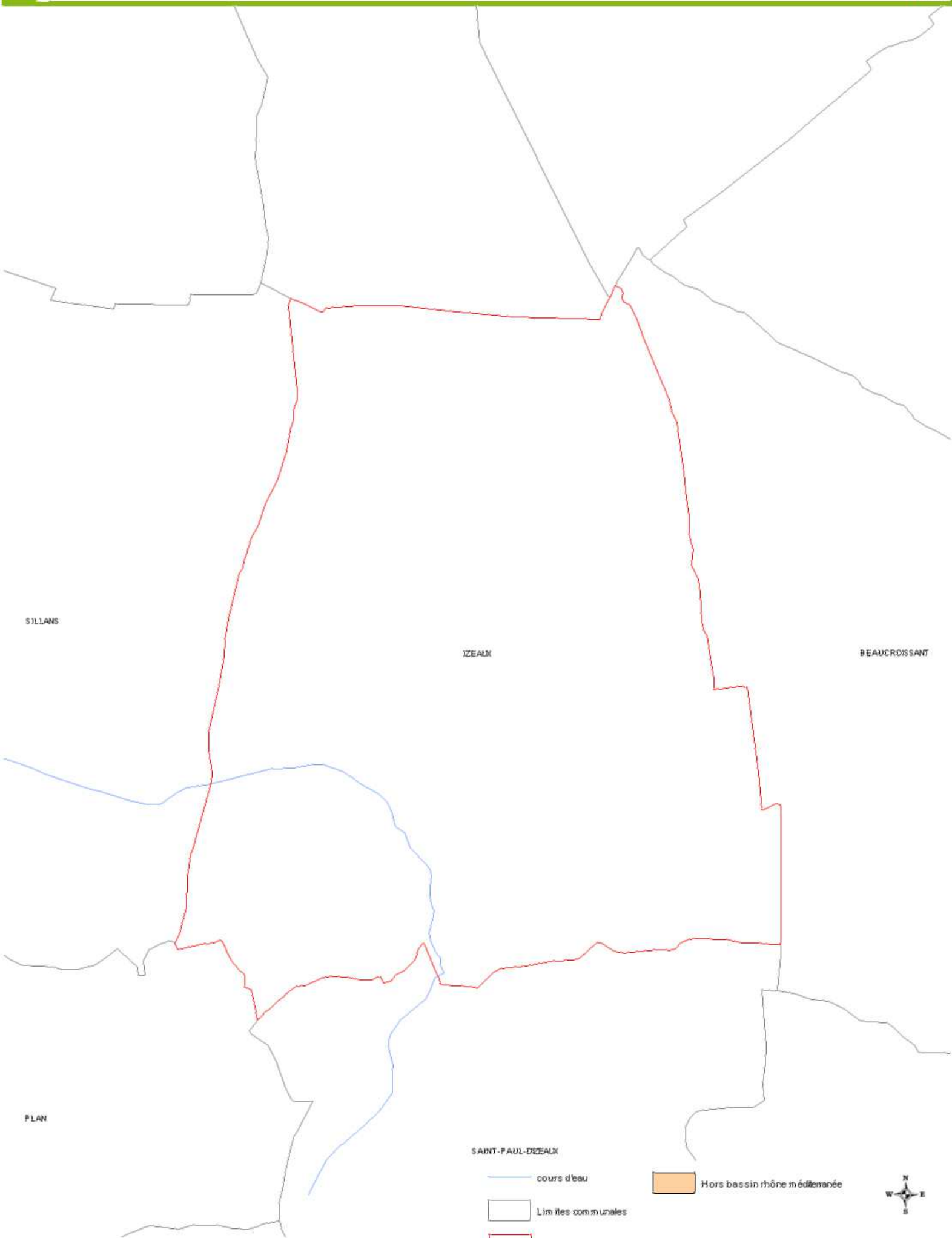


0 0,4953
kilomètres

Protocole Ministères-IGN
du 8 janvier 2012



Protocole Ministères-IGN
du 8 janvier 2012



SILLANS

IZEALX

BEAUCROISSANT

PLAN

SAINTE-PAUL-DEZEALX

cours d'eau

Limites communales

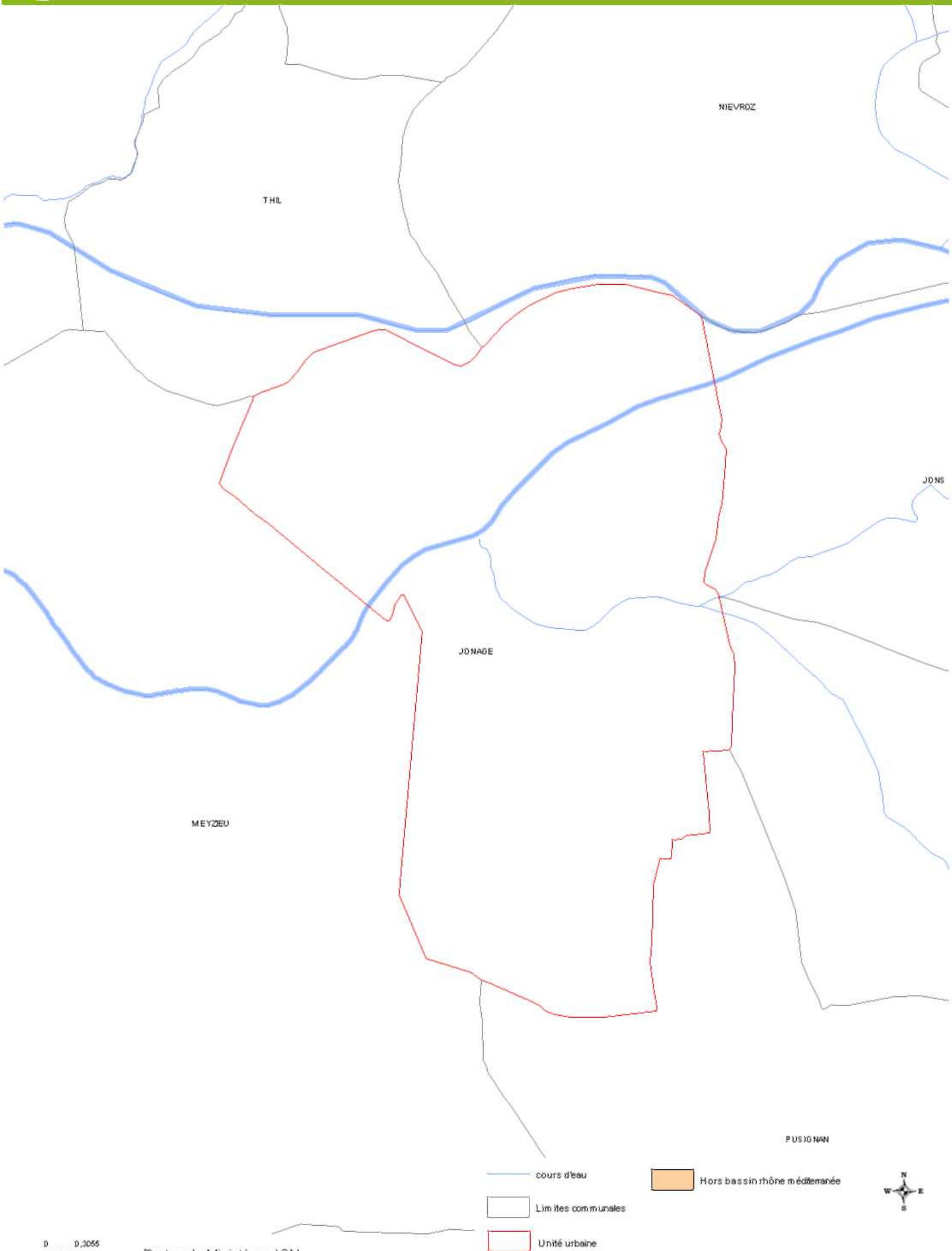
Unité urbaine

Hors bassin rhône méditerranée



0 0,3002
kilomètres

Protocole Ministères-IGN
du 8 janvier 2012



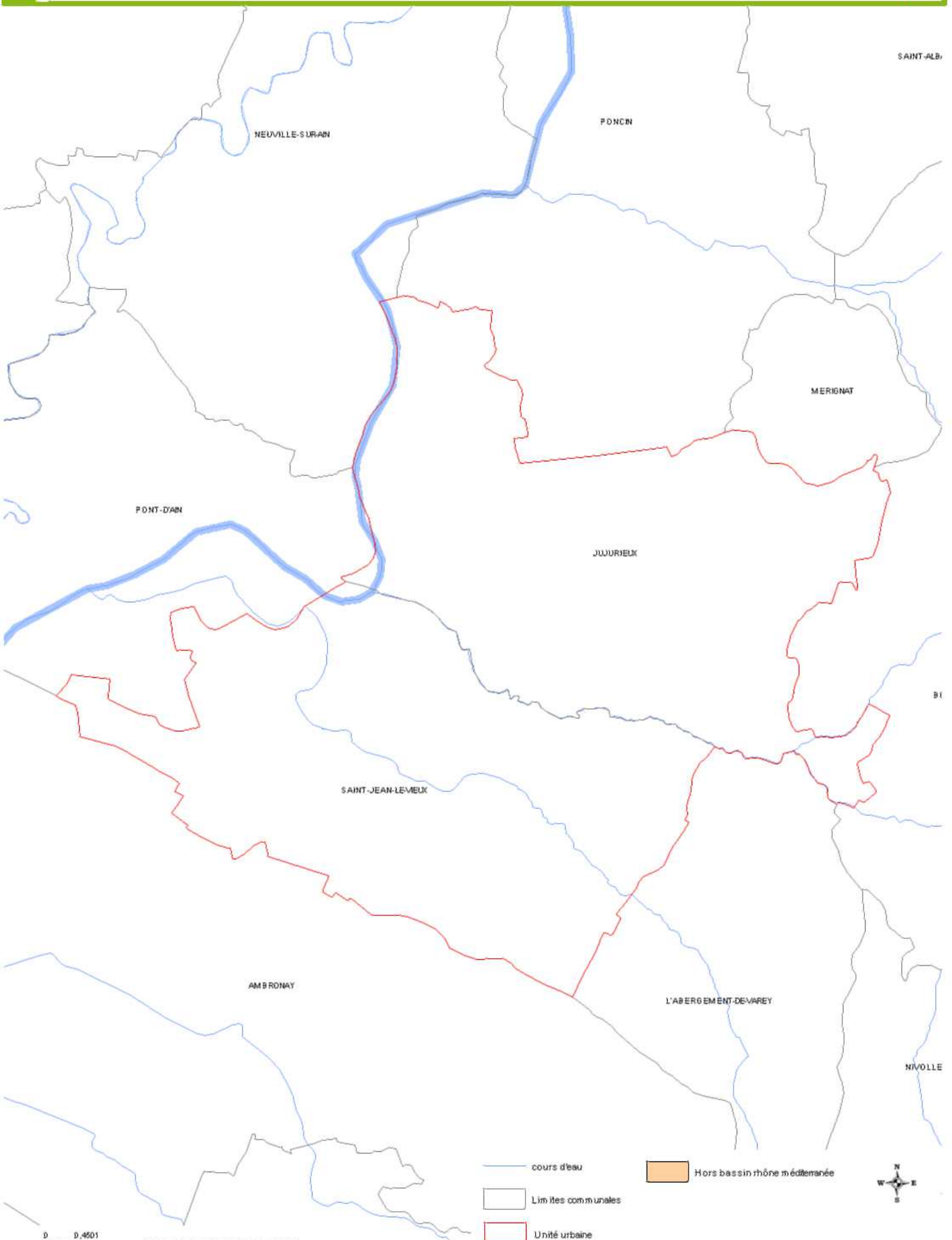


D 0,2213
kilomètres

Protocole Ministères-IGN
du 8 janvier 2012

- cours d'eau
- Limites communales
- Unité urbaine
- Hors bassin rhône méditerranée





— cours d'eau

— Limites communales

— Unité urbaine

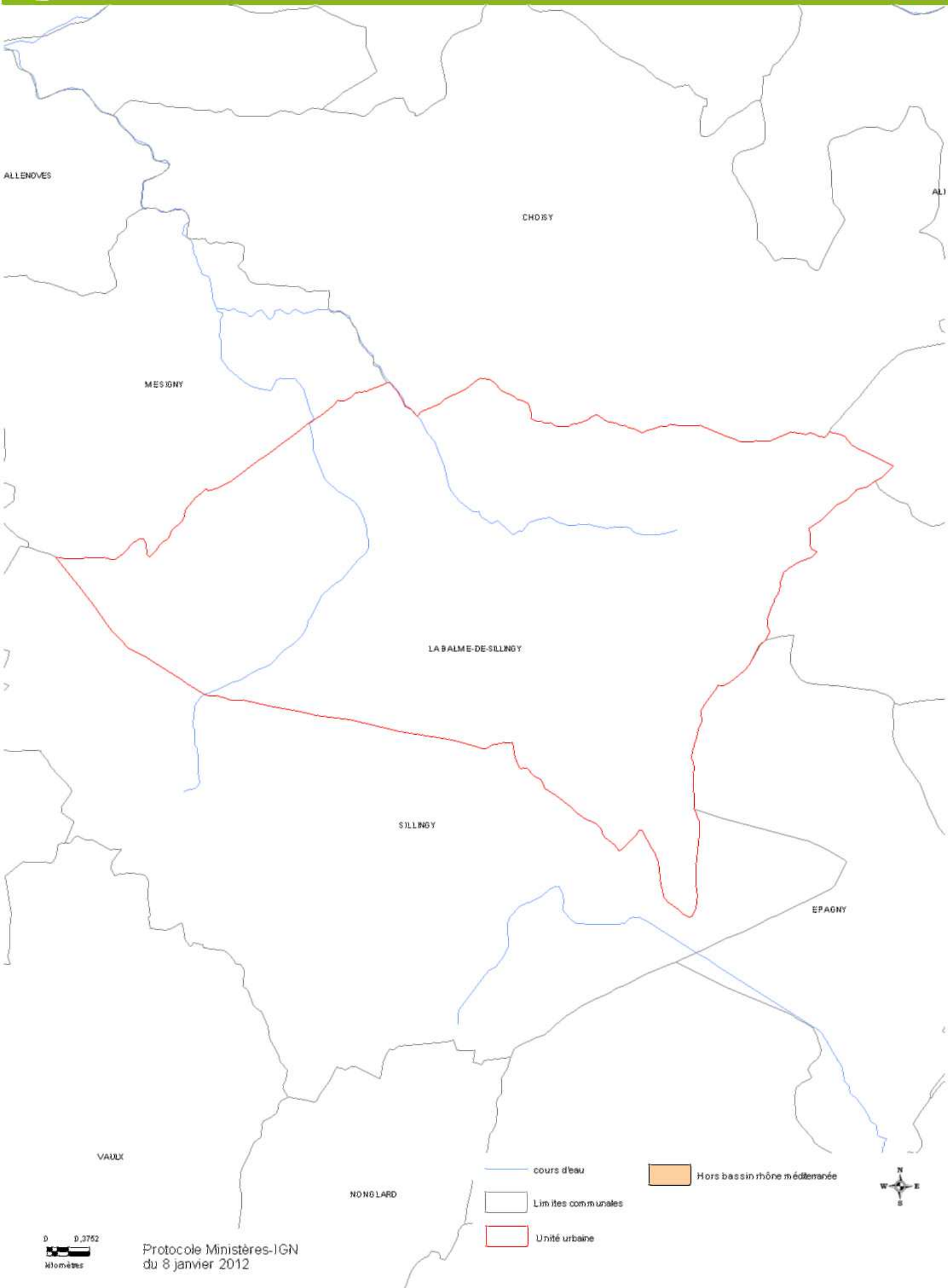
 Hors bassin rhône méditerranée

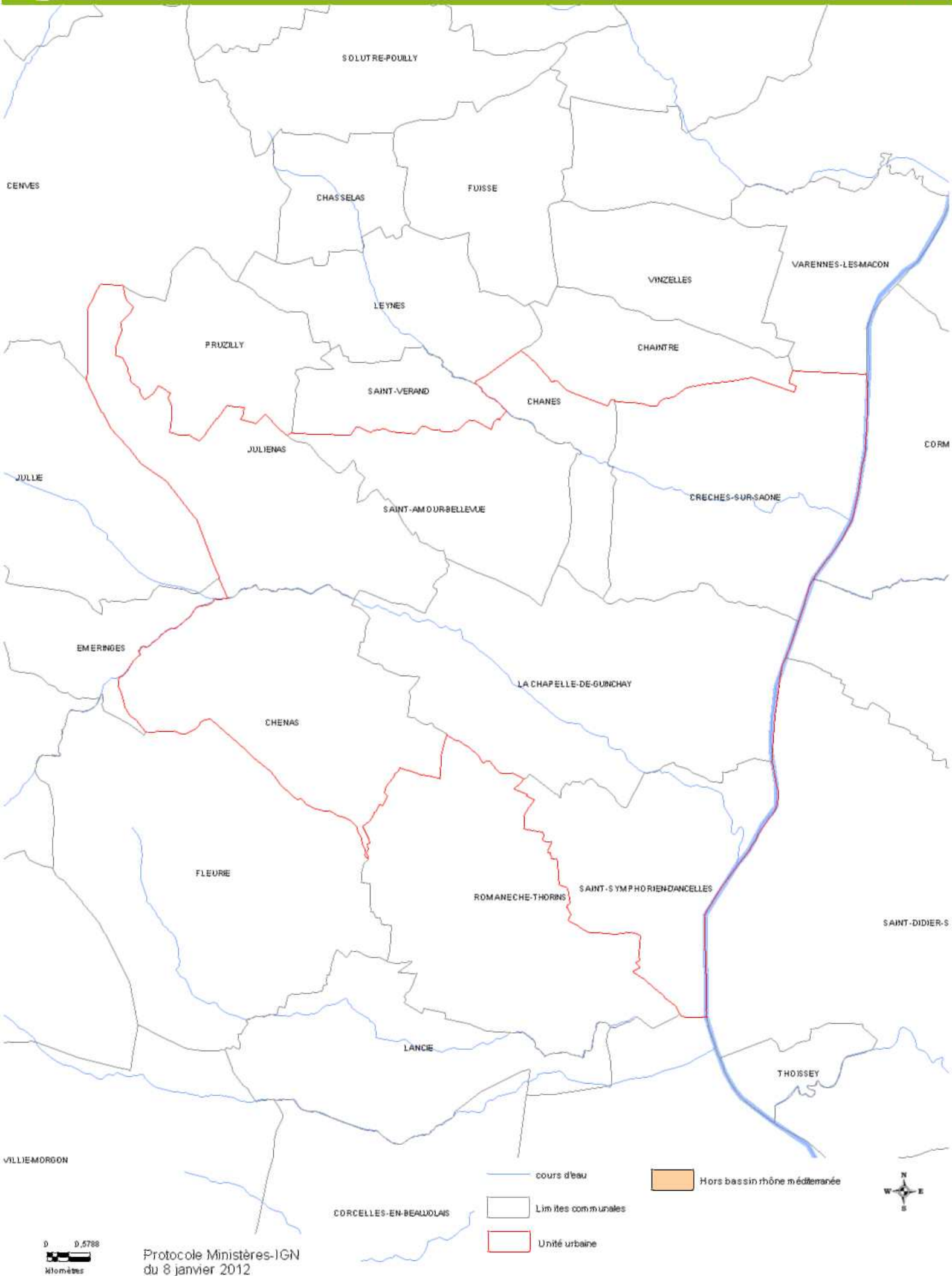


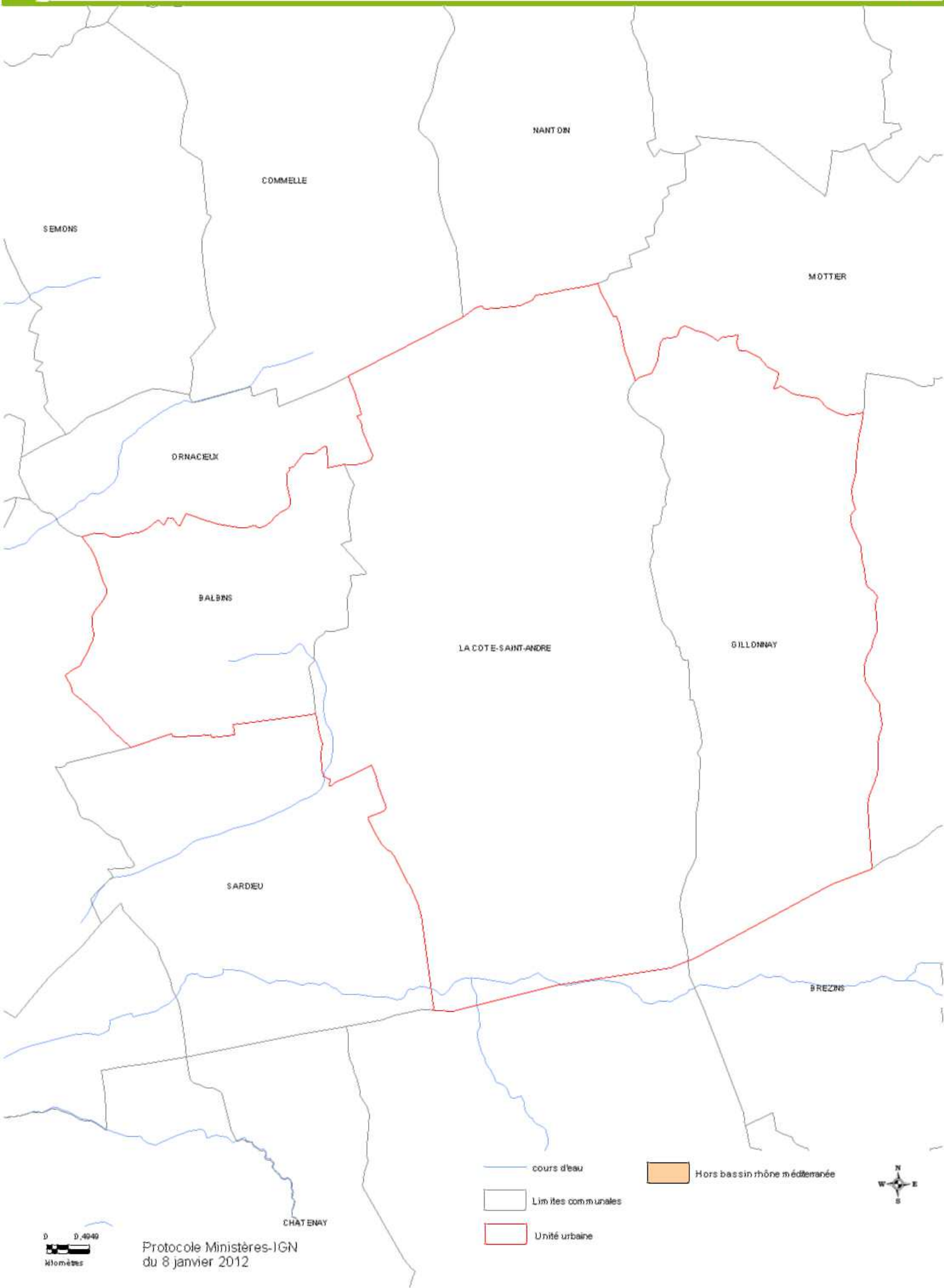
0 0,4501
kilomètres

Protocole Ministères-IGN
du 8 janvier 2012

RES










ANCON-PROVENCE

LA FARE-LES-OLMERS

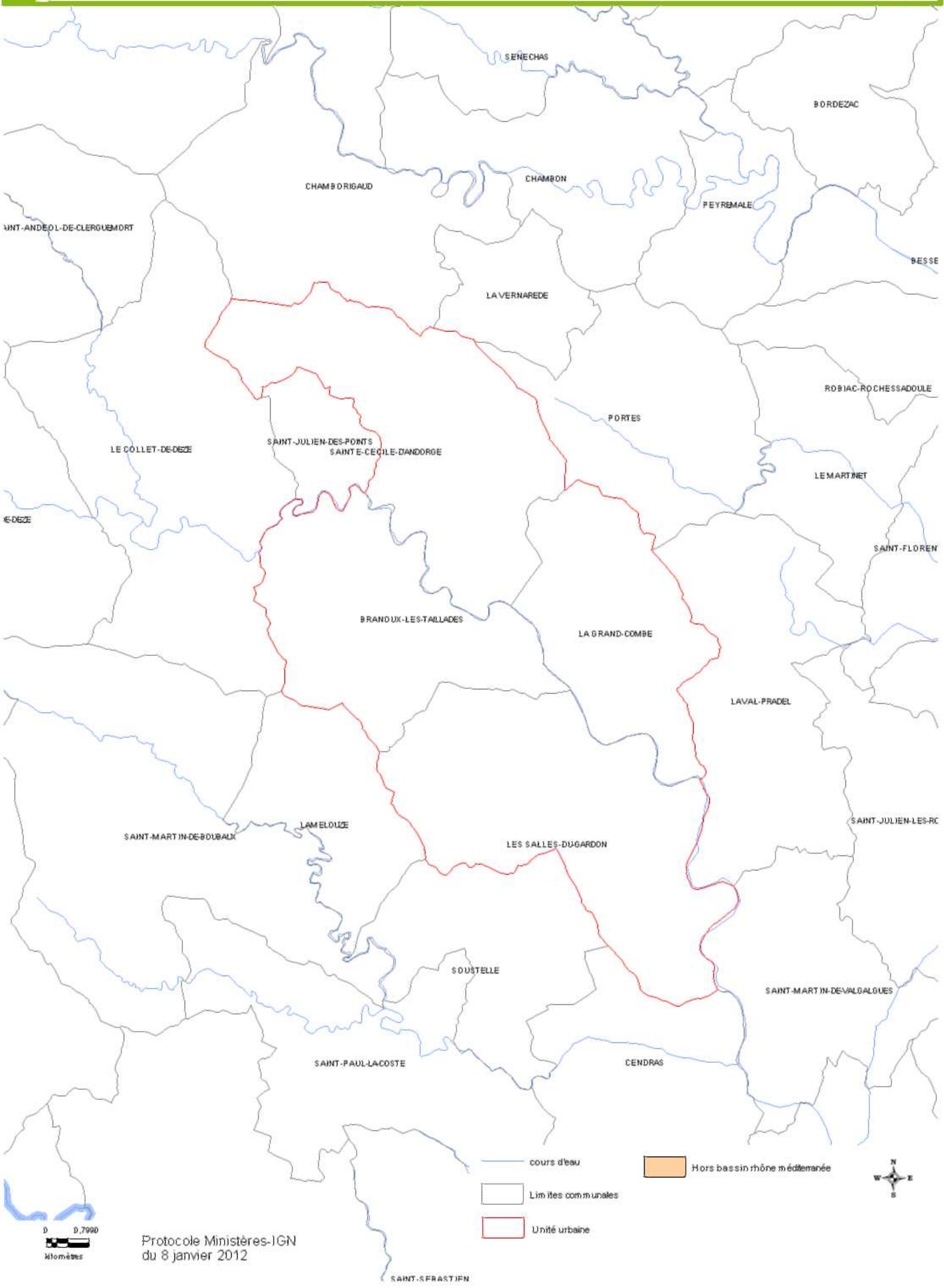
-  cours d'eau
-  Limites communales
-  Unité urbaine

 Hors bassin rhône méditerranée

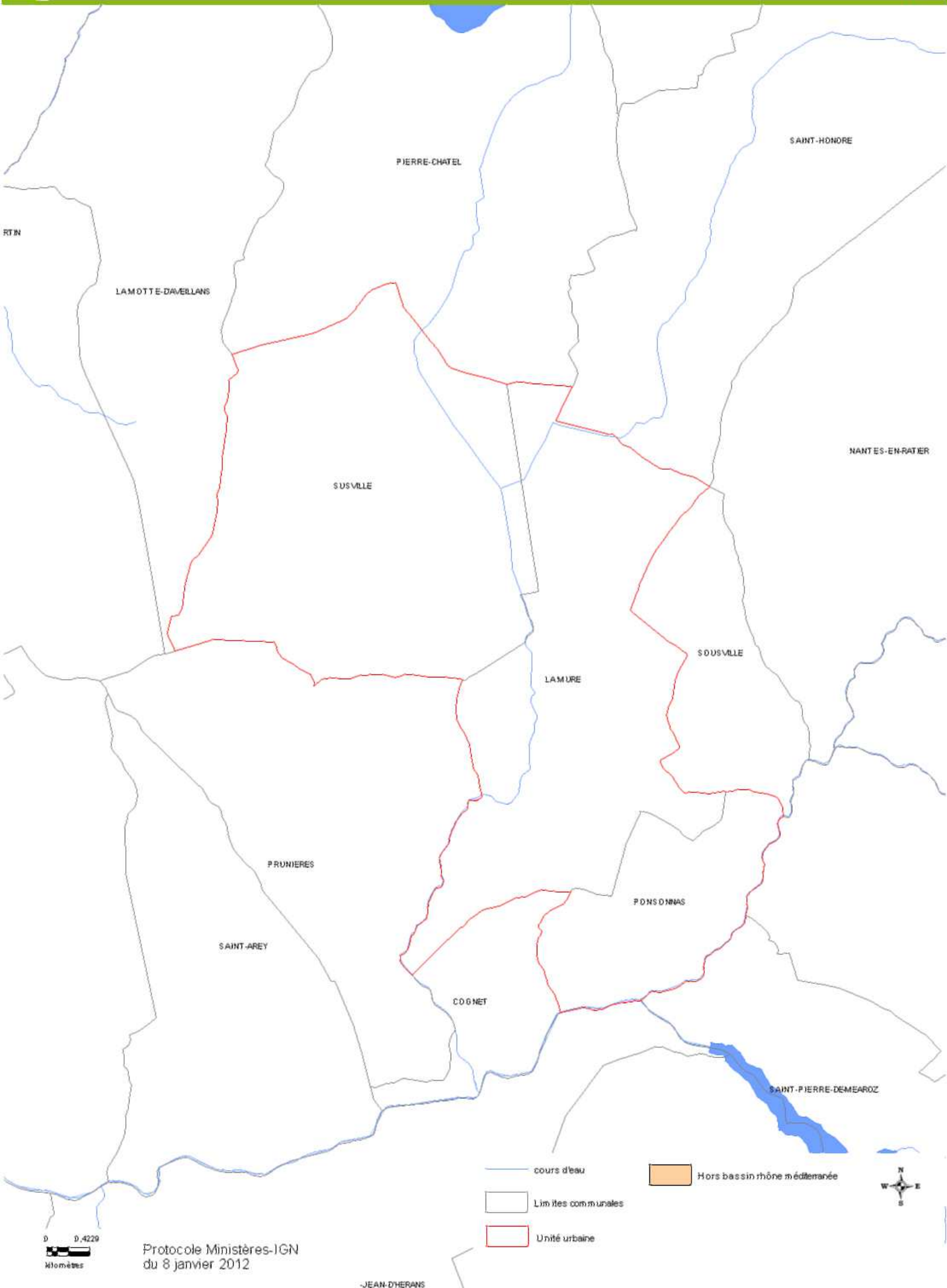


D 0,2677
kilomètres

Protocole Ministères-IGN
du 8 janvier 2012








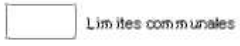



Protocole Ministères-IGN
du 8 janvier 2012

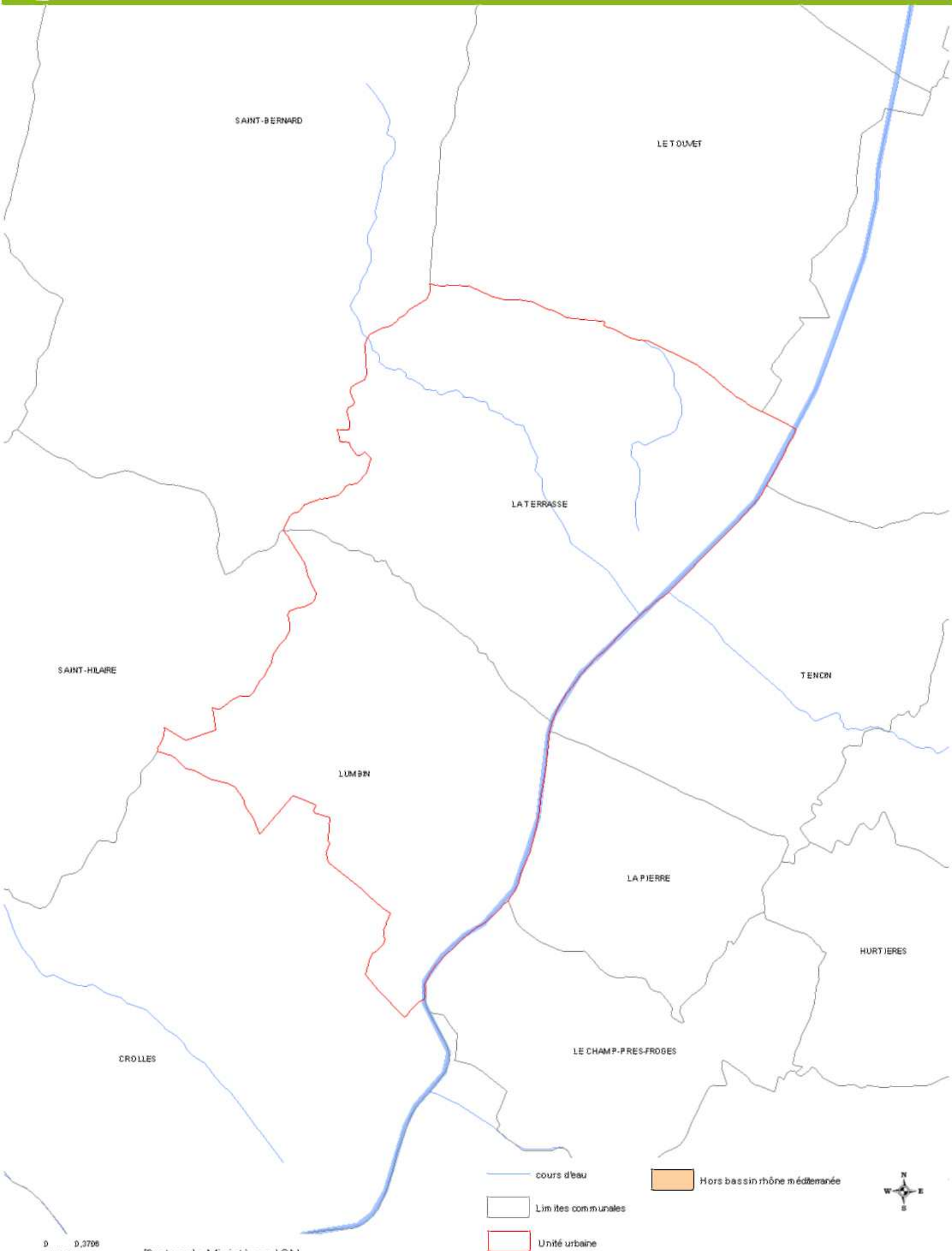


D 0,4485
kilomètres

Protocole Ministères-IGN
du 8 janvier 2012

 cours d'eau	 Hors bassin rhône méditerranée	
 Limites communales		
 Unité urbaine		







0 0,5500
kilomètres

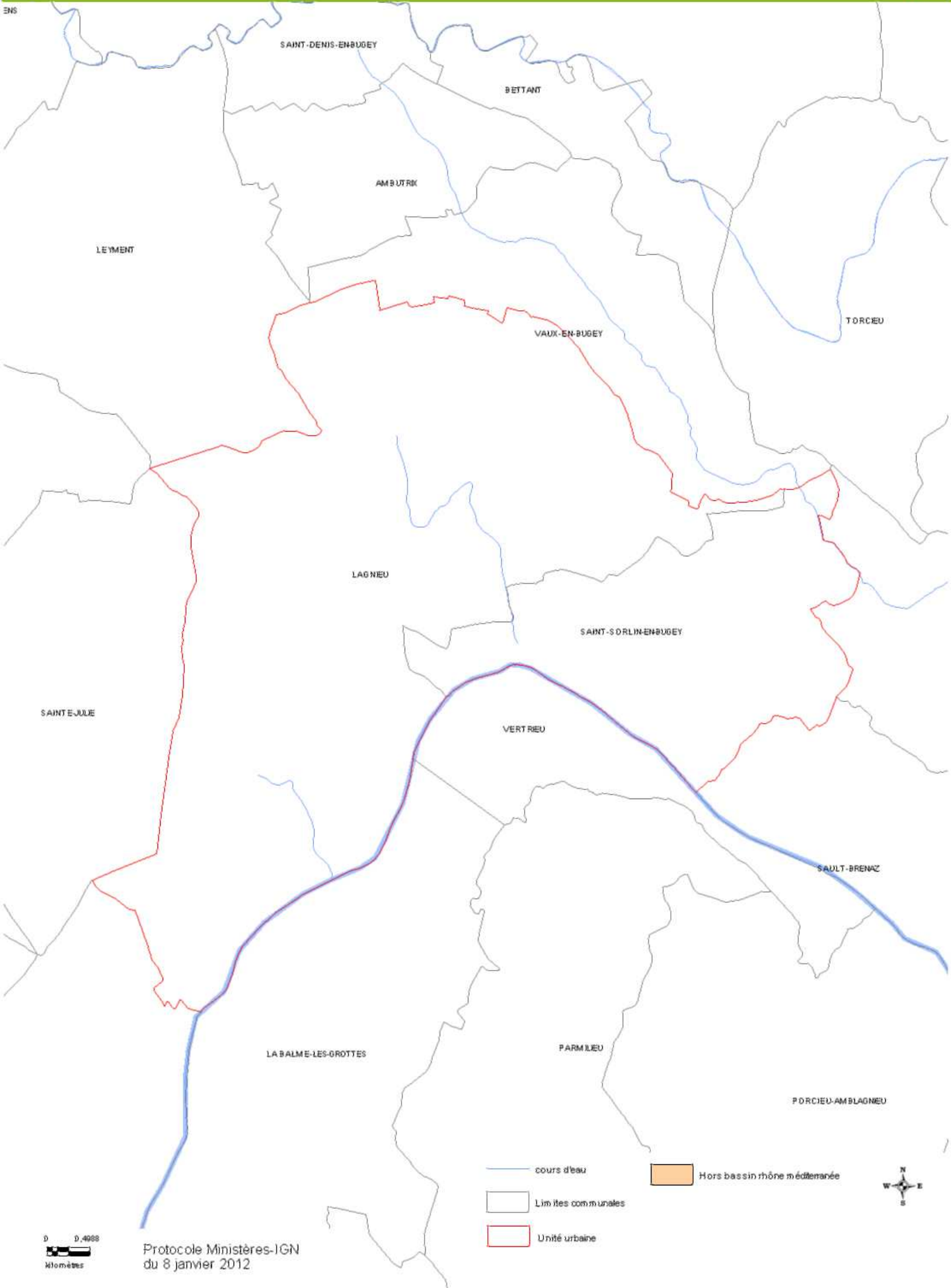
Protocole Ministères-IGN
du 8 janvier 2012

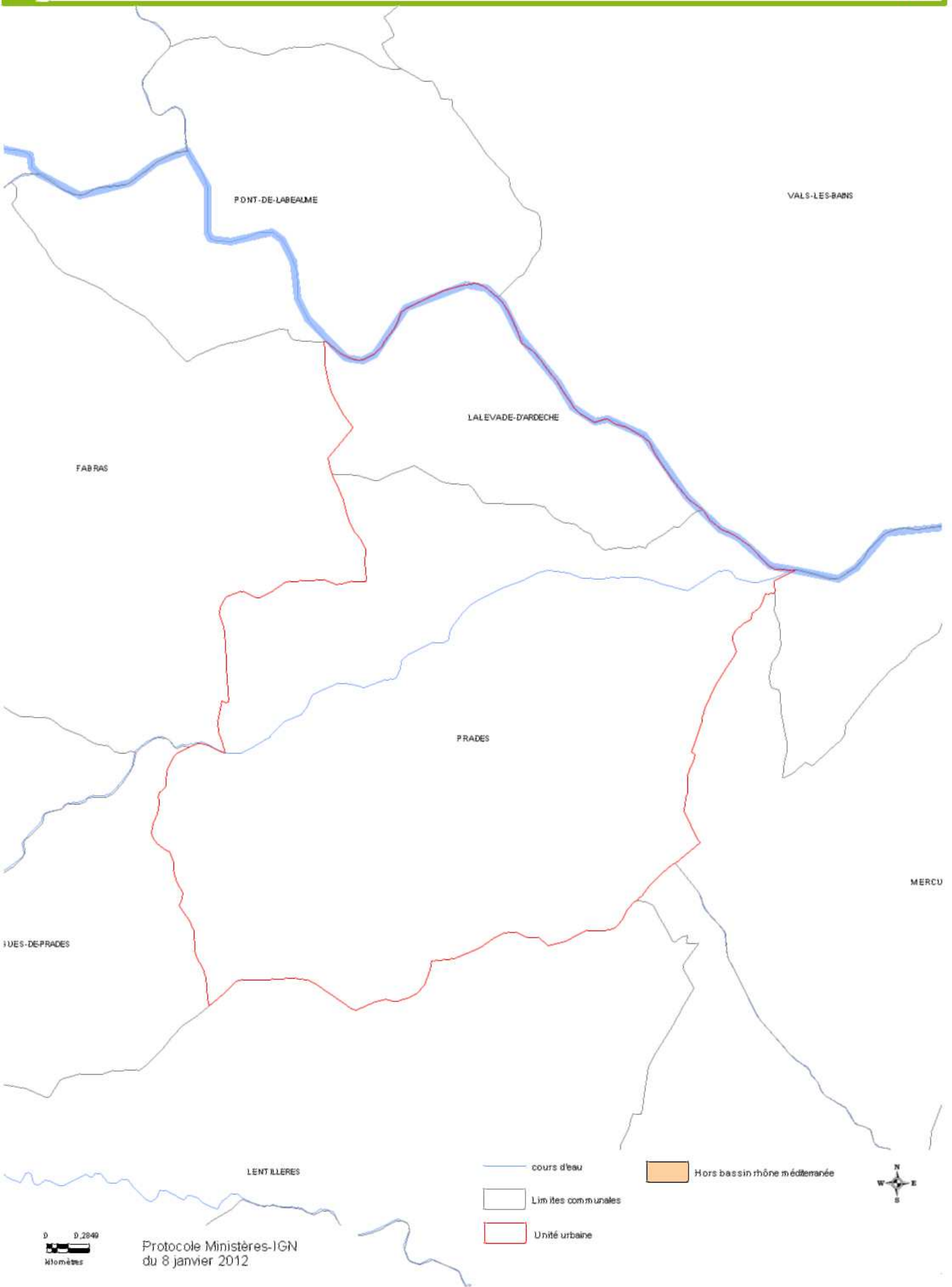
- cours d'eau
- Limites communales
- Unité urbaine
- Hors bassin rhône méditerranée












0 0,2040
kilomètres

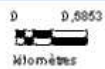
Protocole Ministères-IGN
du 8 janvier 2012

— cours d'eau
— Limites communales
— Unité urbaine

 Hors bassin rhône méditerranée





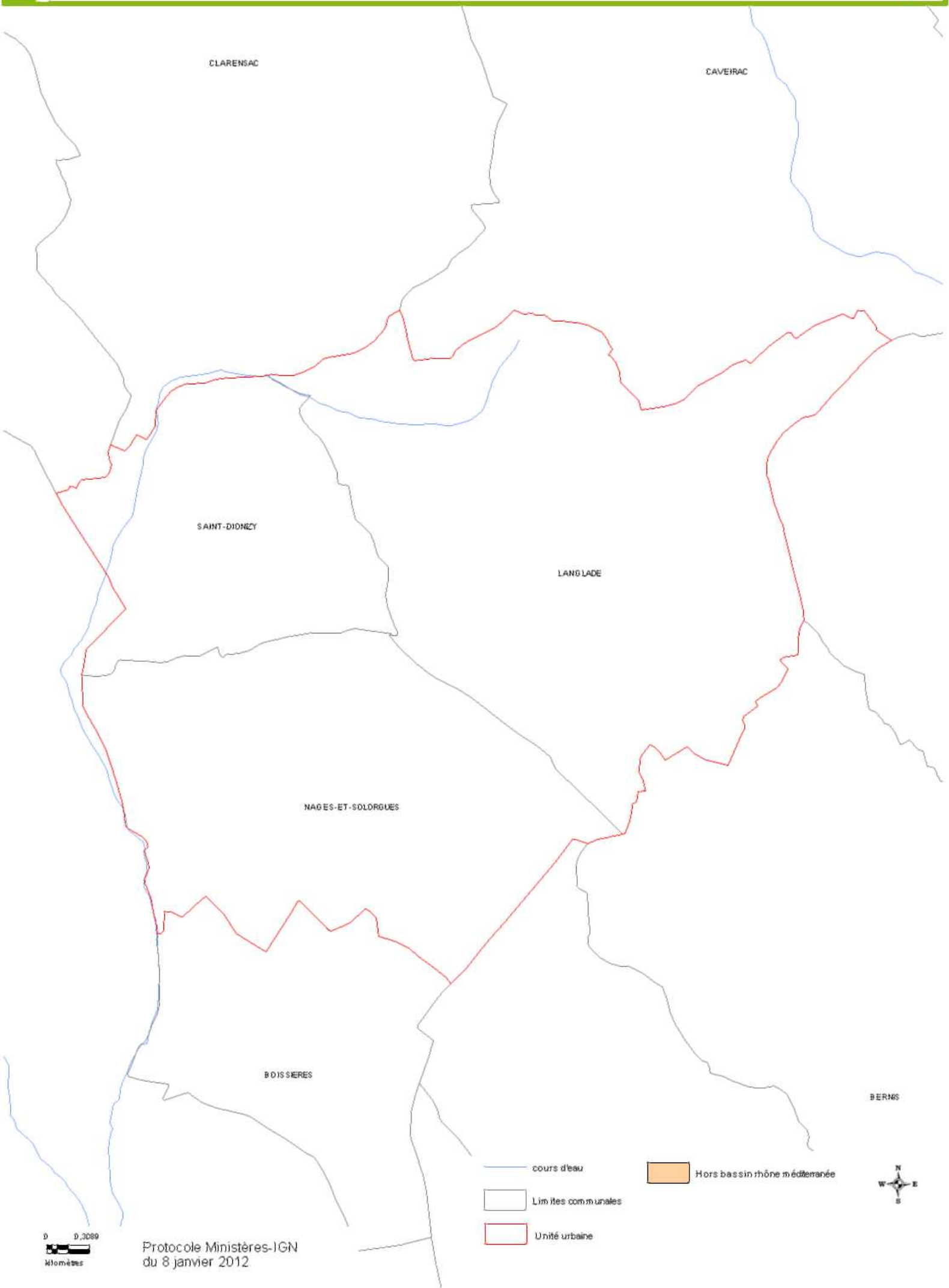


Protocole Ministères-IGN
du 8 janvier 2012

- cours d'eau
- Limites communales
- Unité urbaine

Hors bassin rhône méditerranée





0 0,3089
kilomètres

Protocole Ministères-IGN
du 8 janvier 2012

- cours d'eau
- Limites communales
- Unité urbaine
- Hors bassin rhône méditerranée

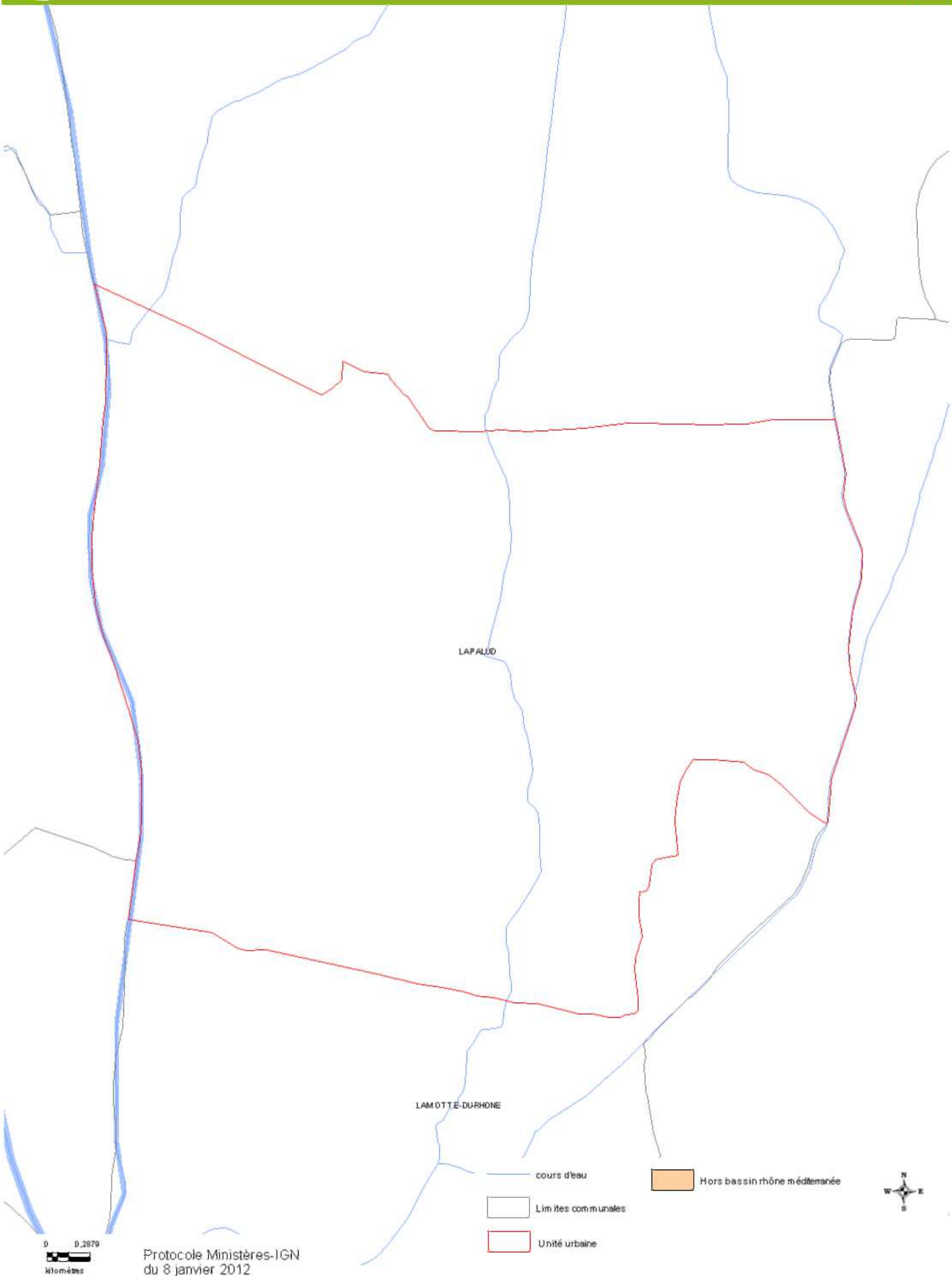




0 0,4377
kilomètres

Protocole Ministères-IGN
du 8 janvier 2012

LE GRAND-EMOTTE



LAPALUD

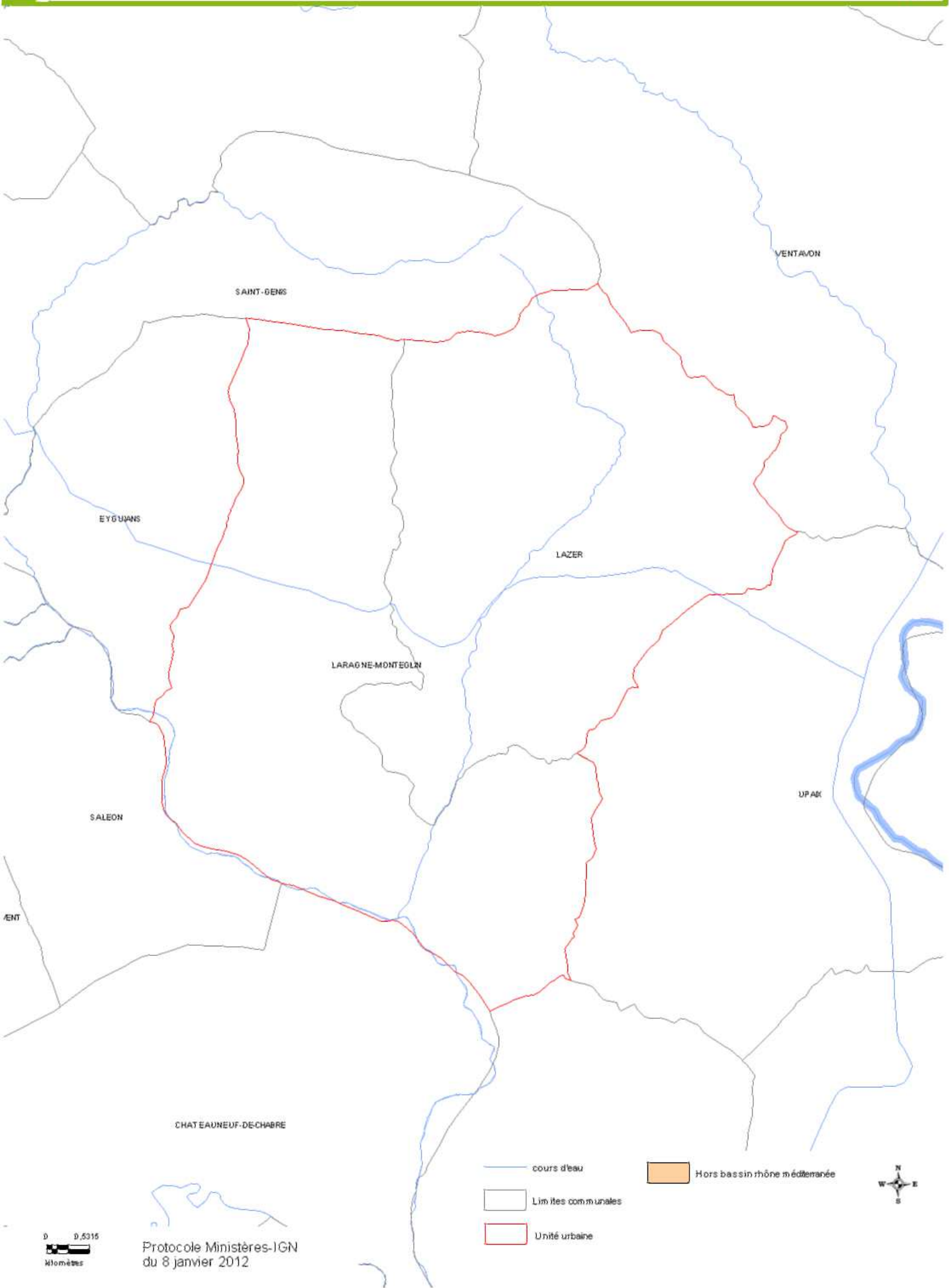
LAMOTTE-DURHONNE

- cours d'eau
- Limites communales
- Unité urbaine
- Hors bassin rhône méditerranée

0 0,2879
Kilomètres

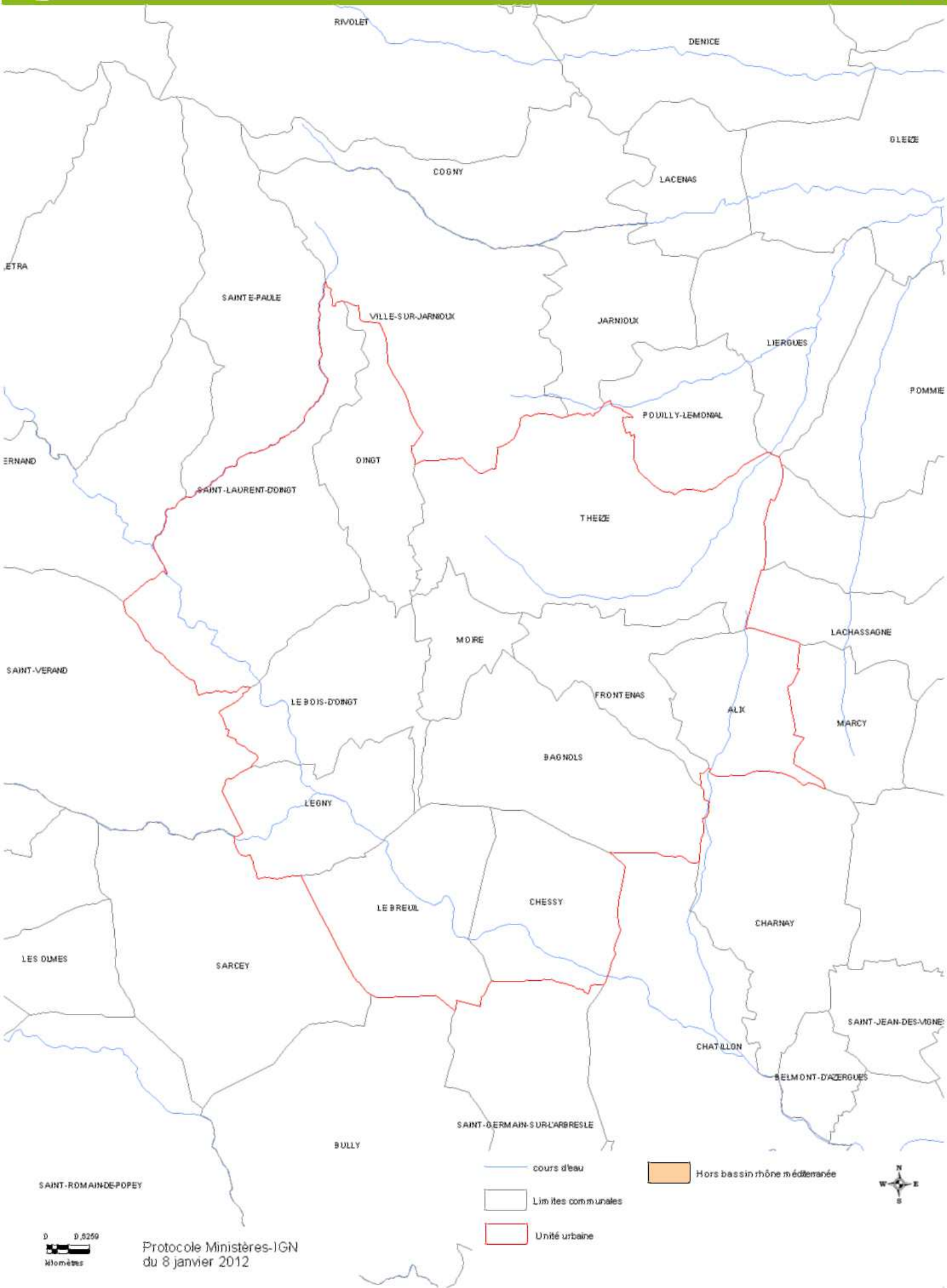
Protocole Ministères-IGN
du 8 janvier 2012





0 0,5315
kilomètres

Protocole Ministères-IGN
du 8 janvier 2012





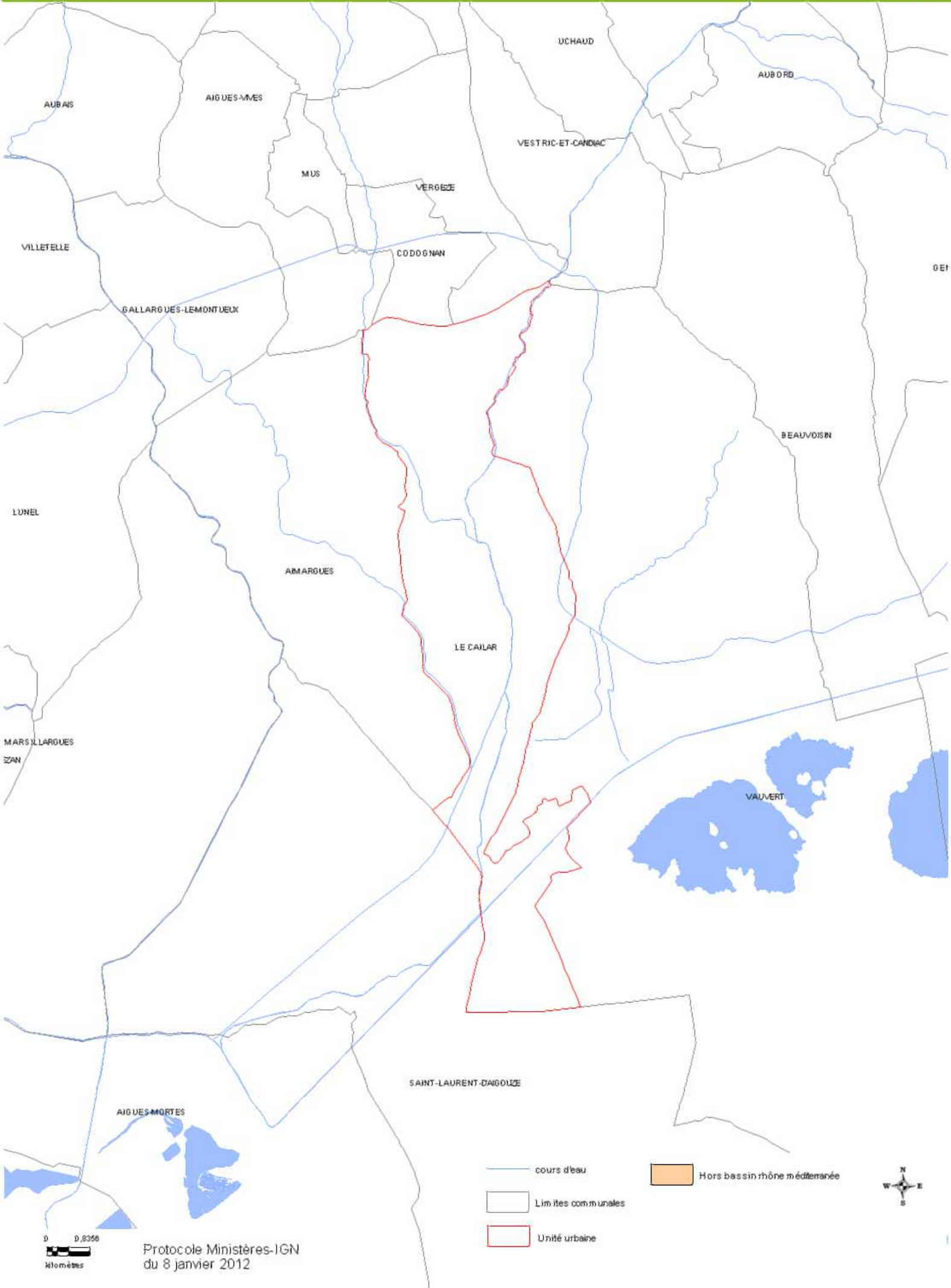
0 0,2857
kilomètres

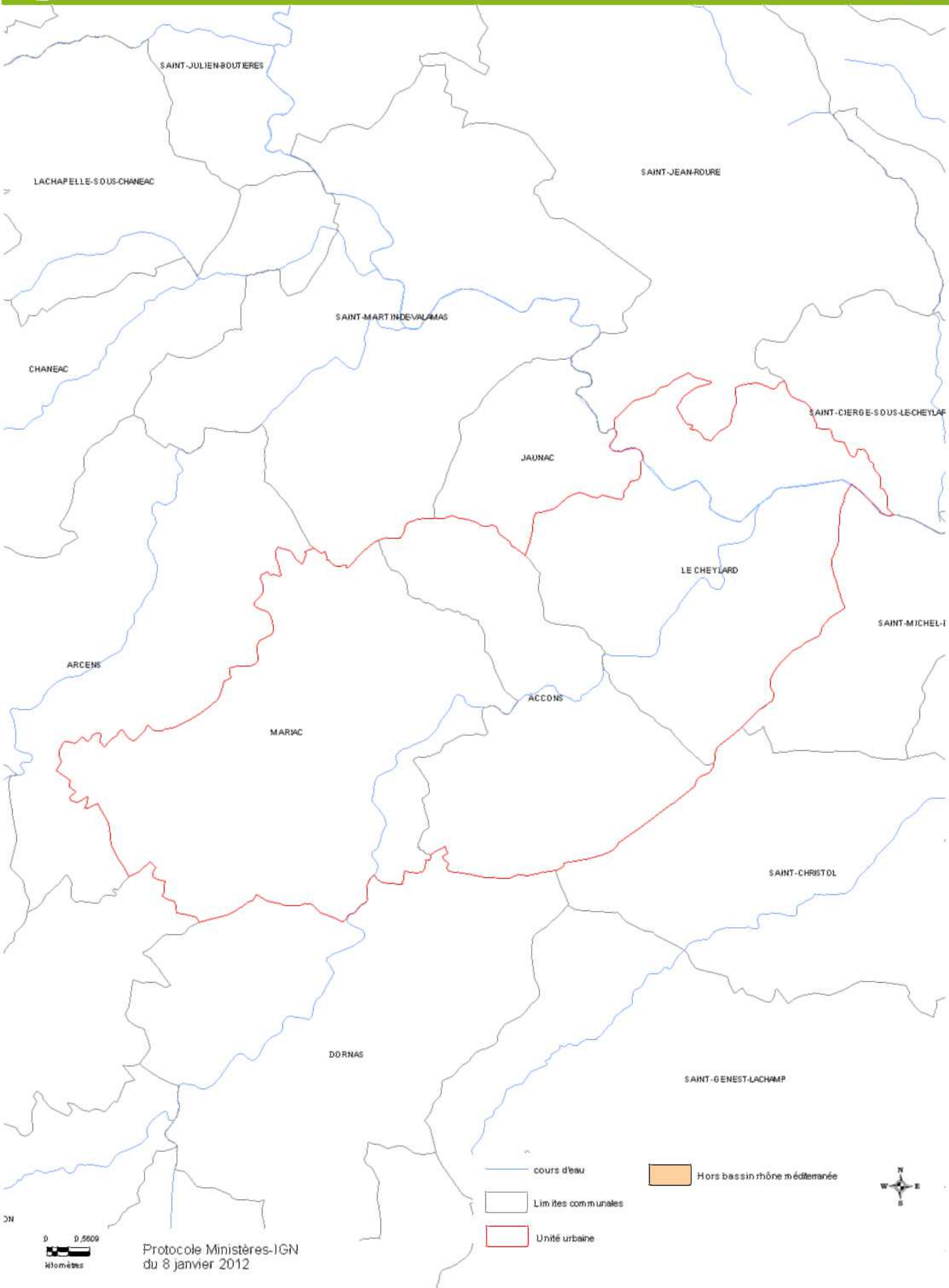
Protocole Ministères-IGN
du 8 janvier 2012

- cours d'eau
- Limites communales
- Unité urbaine

Hors bassin rhône méditerranée







0 5.500
Kilomètres

Protocole Ministères-IGN
du 8 janvier 2012

- cours d'eau
- Limites communales
- Unité urbaine

Hors bassin rhône méditerranée





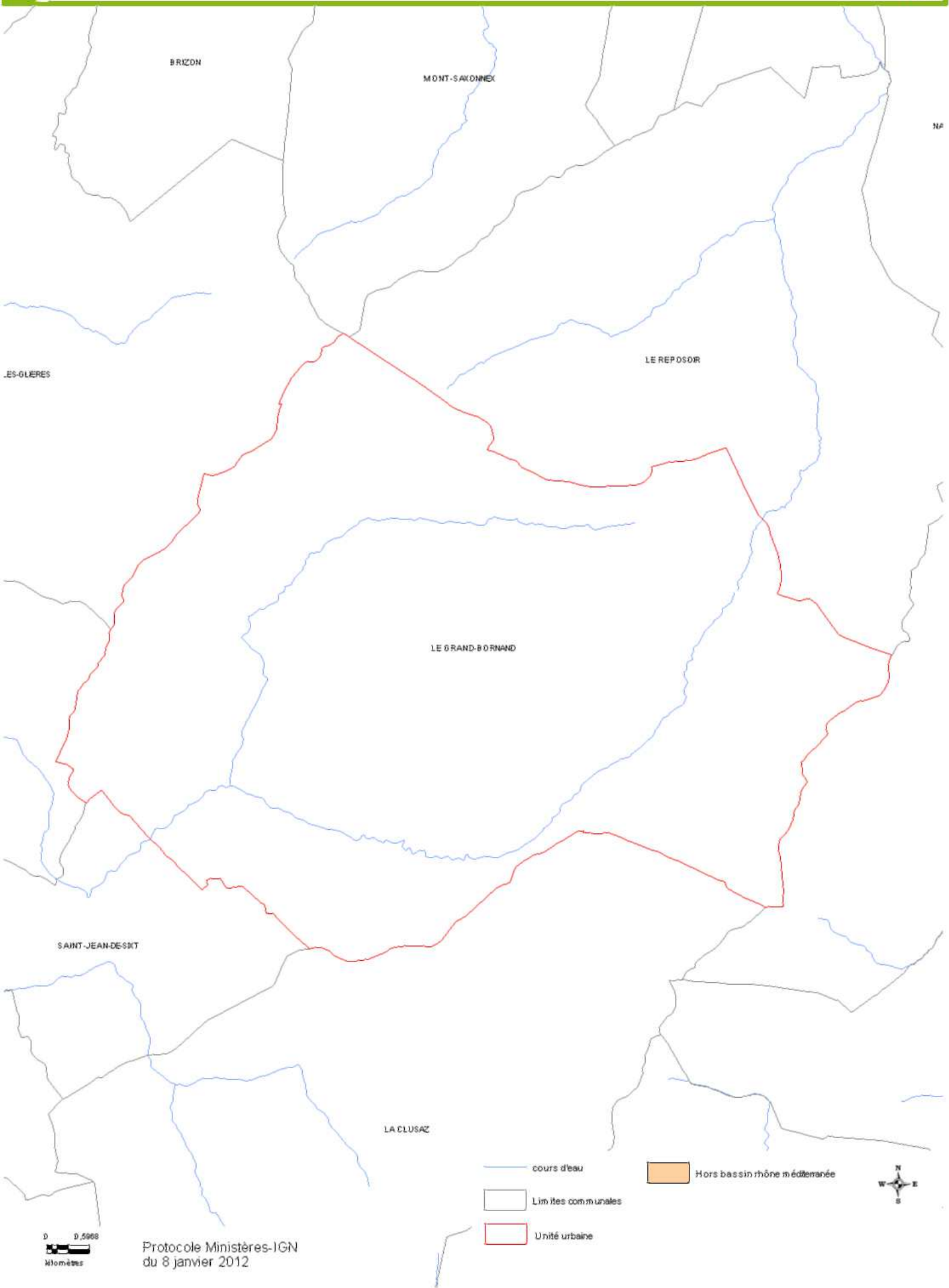
0 0,3380
kilomètres

Protocole Ministères-IGN
du 8 janvier 2012

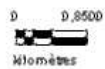
- cours d'eau
- Limites communales
- Unité urbaine

Hors bassin rhône méditerranée

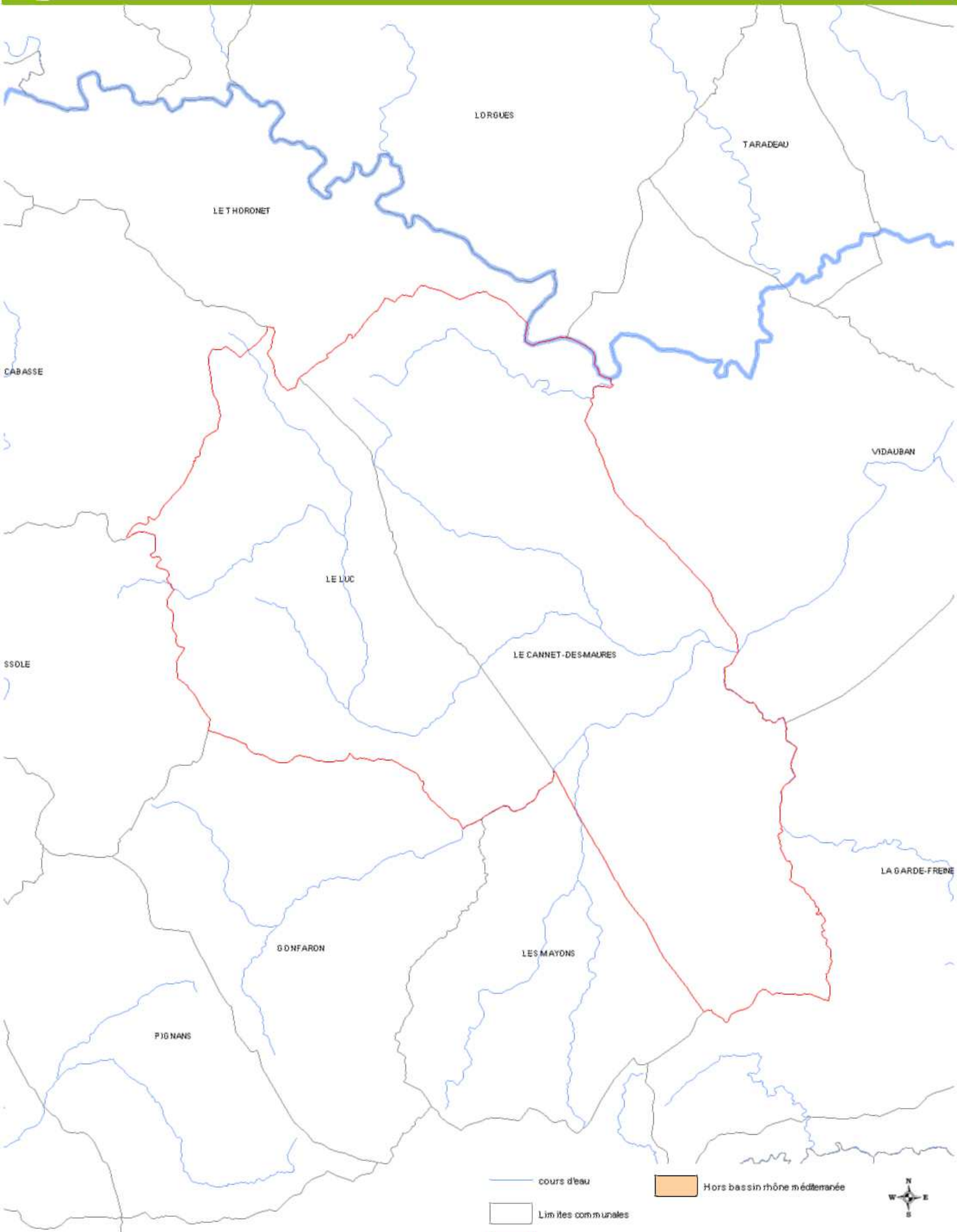




Protocole Ministères-IGN
du 8 janvier 2012



Protocole Ministères-IGN
du 8 janvier 2012



0 0,190
kilomètres

Protocole Ministères-IGN
du 8 janvier 2012

- cours d'eau
- Limites communales
- Unité urbaine

Hors bassin rhône méditerranée





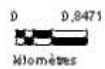
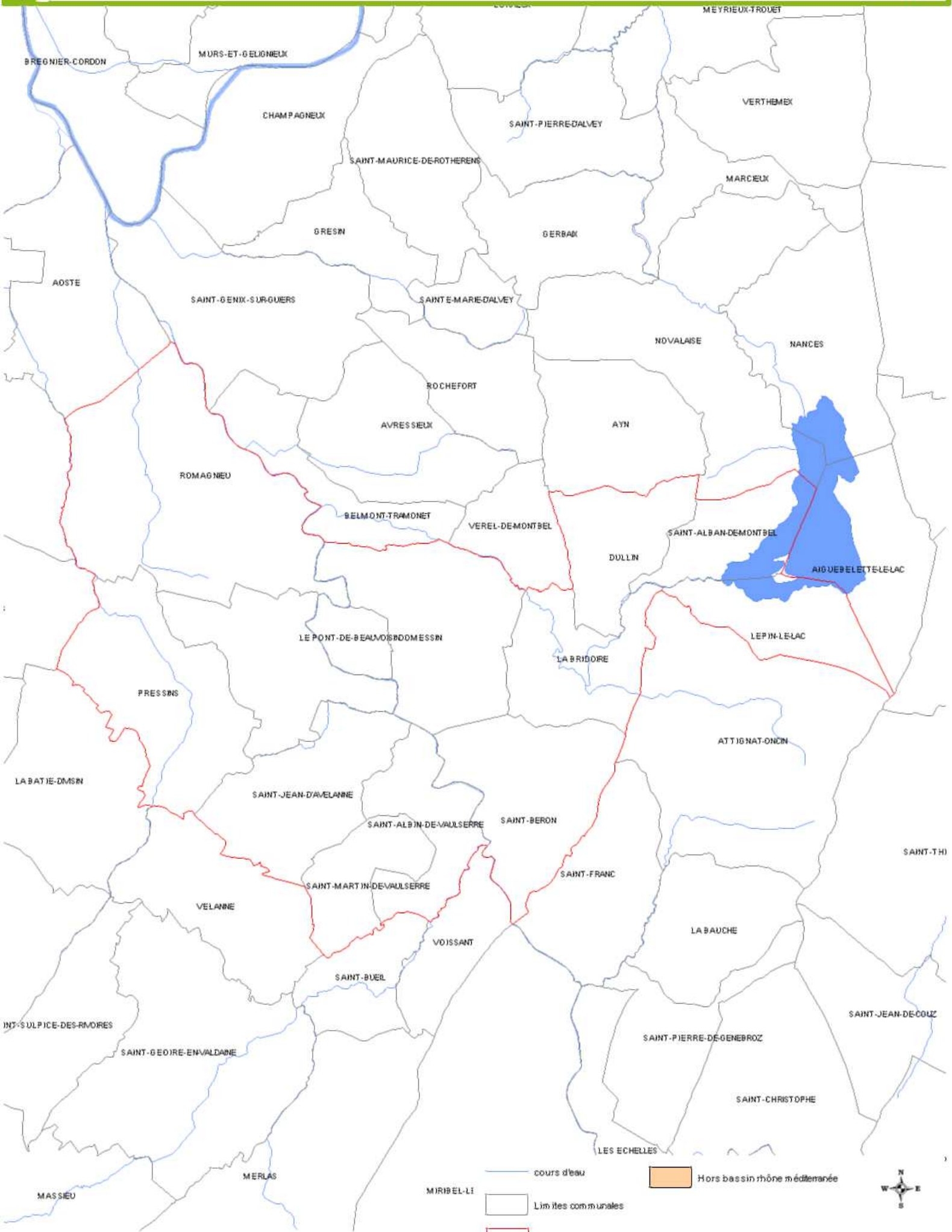
0 0,4907
kilomètres

Protocole Ministères-IGN
du 8 janvier 2012

- cours d'eau
- Limites communales
- Unité urbaine

Hors bassin rhône méditerranée

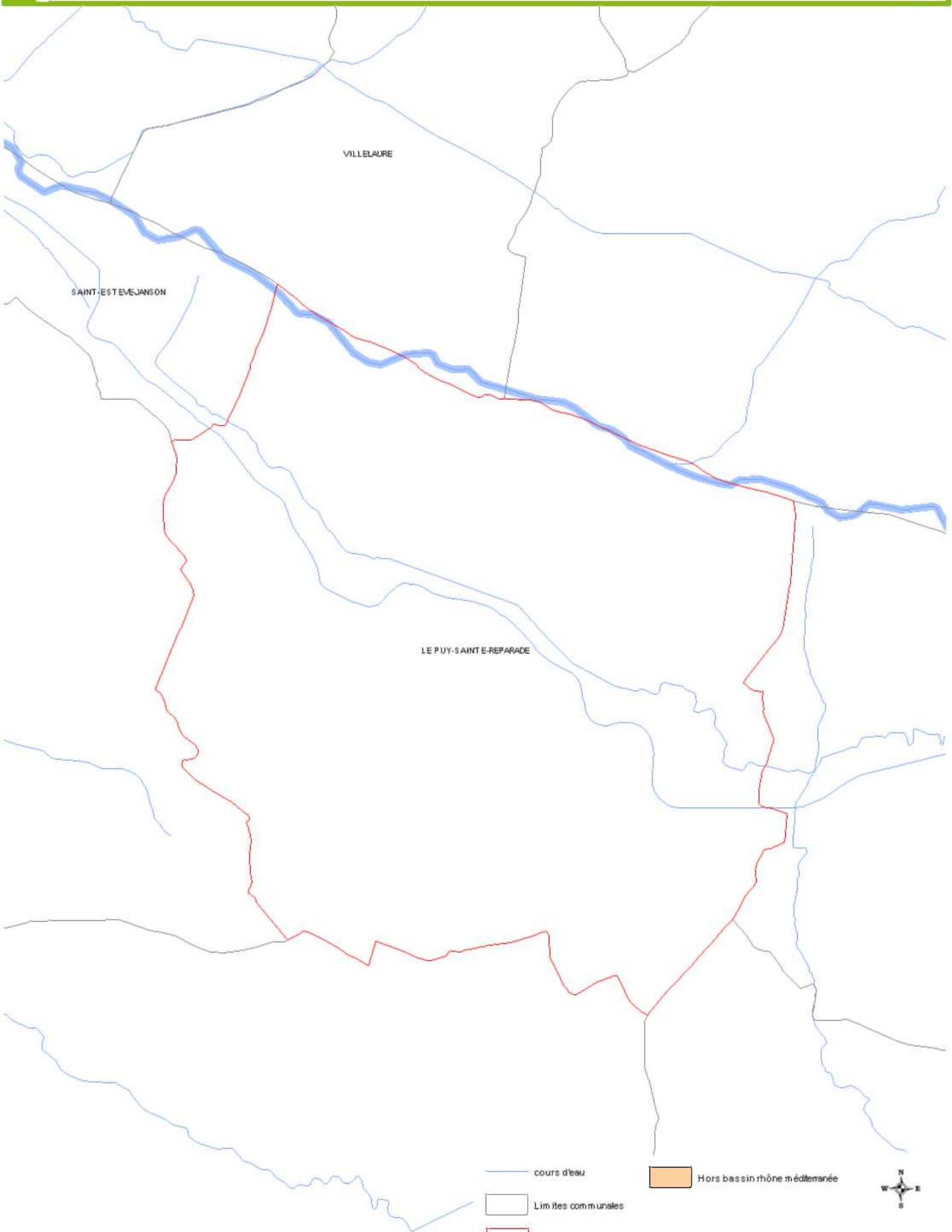




Protocole Ministères-IGN du 8 janvier 2012

-  cours d'eau
-  Limites communales
-  Unité urbaine
-  Hors bassin rhône méditerranée





D 0,5000
kilomètres

Protocole Ministères-IGN
du 8 janvier 2012

- cours d'eau
- Limites communales
- Unité urbaine

Hors bassin rhône méditerranée





SAINT-VICTORET

GIGNAC-LA-NERTHE

LE ROZE

0 0,4040
kilomètres

Protocole Ministères-IGN
du 8 janvier 2012

- cours d'eau
- Limites communales
- Unité urbaine
- Hors bassin rhône méditerranée



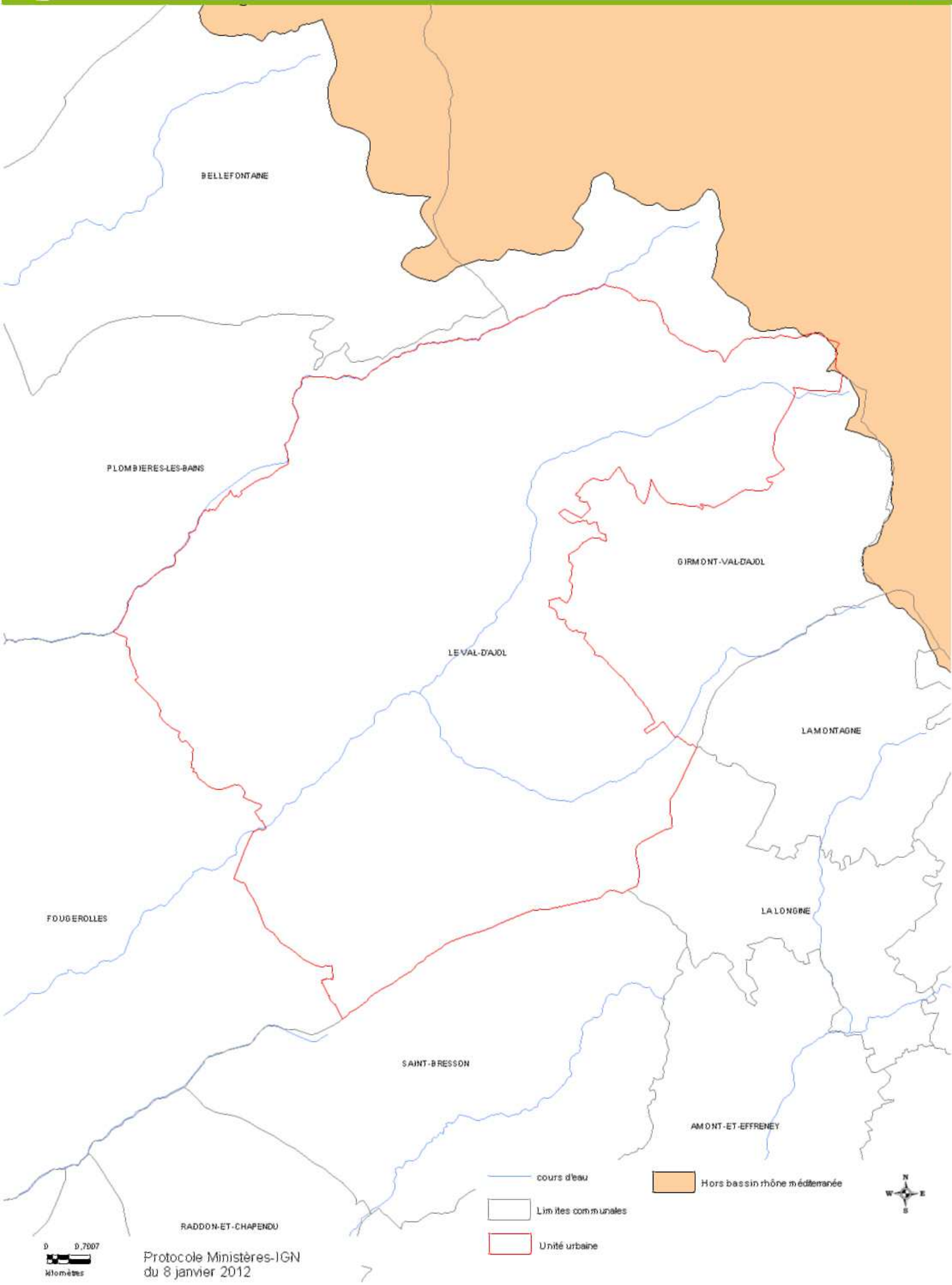


D 0,4278
kilomètres

Protocole Ministères-IGN
du 8 janvier 2012

- cours d'eau
- Limites communales
- Unité urbaine
- Hors bassin rhône méditerranée





Protocole Ministères-IGN
du 8 janvier 2012

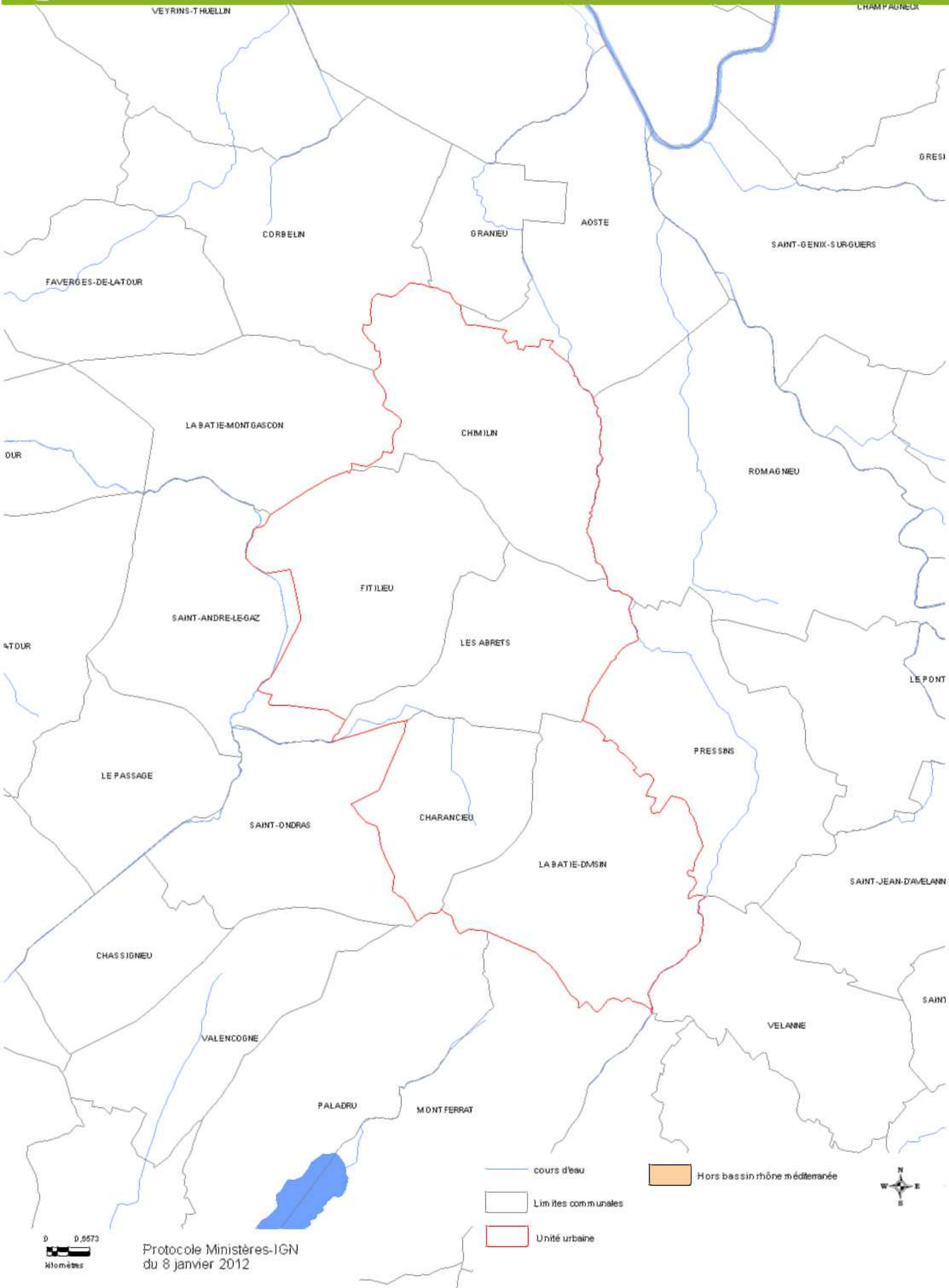


BLANDAS
D 9.8021
kilomètres

Protocole Ministères-IGN
du 8 janvier 2012

cours d'eau
Limites communales
Unité urbaine
Hors bassin rhône méditerranée





0 0,5573
kilomètres

Protocole Ministères-IGN
du 8 janvier 2012

- cours d'eau
- Limites communales
- Unité urbaine
- Hors bassin rhône méditerranée





TANNERON

LES ADRETS-DE-LESTEREL

FREJUS

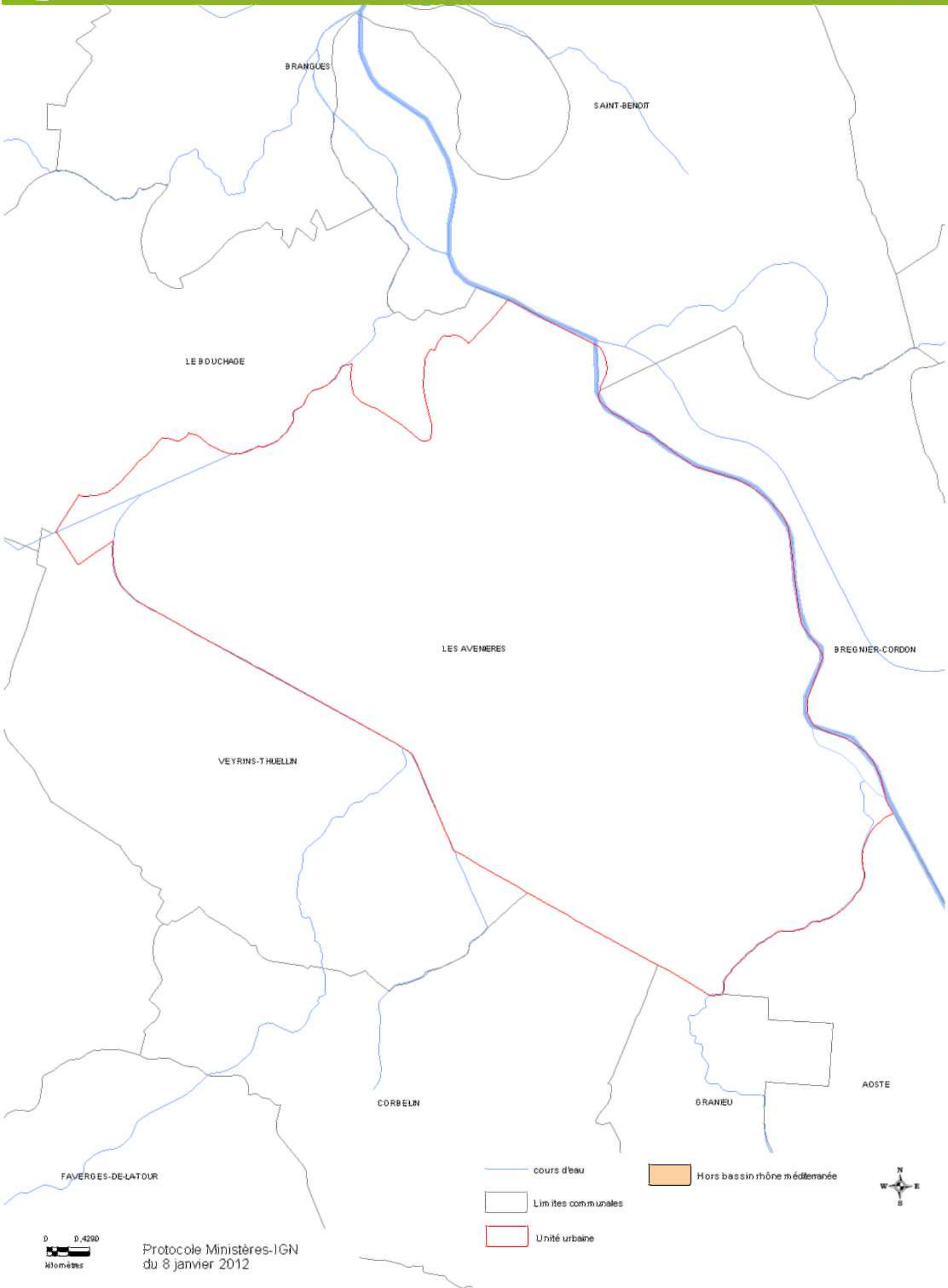
0 0,3734
Kilomètres

Protocole Ministères-IGN
du 8 janvier 2012

— cours d'eau
— Limites communales
— Unité urbaine

Hors bassin rhône méditerranée





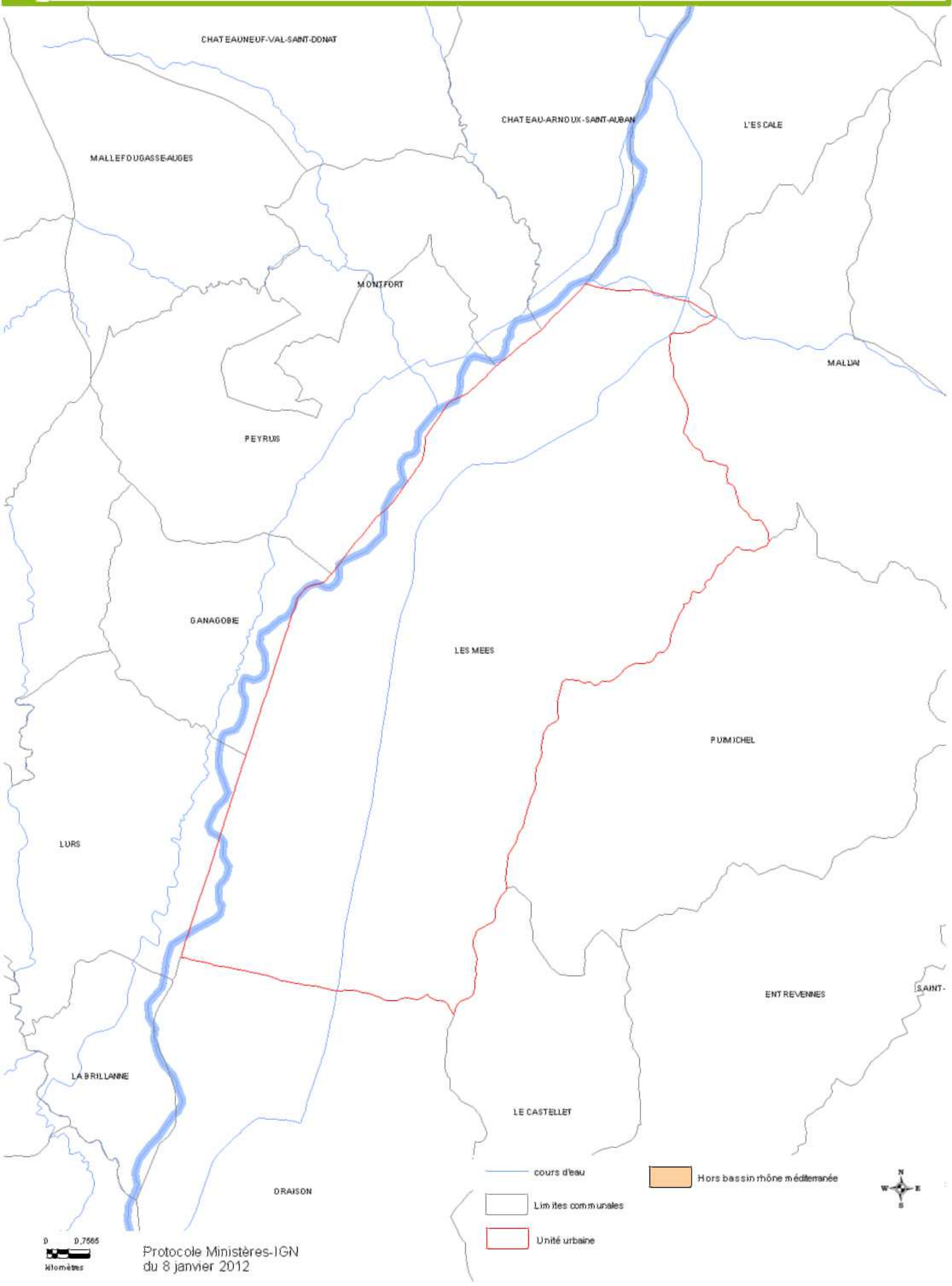
0 0,4290
kilomètres

Protocole Ministères-IGN
du 8 janvier 2012

- cours d'eau
- Limites communales
- Unité urbaine

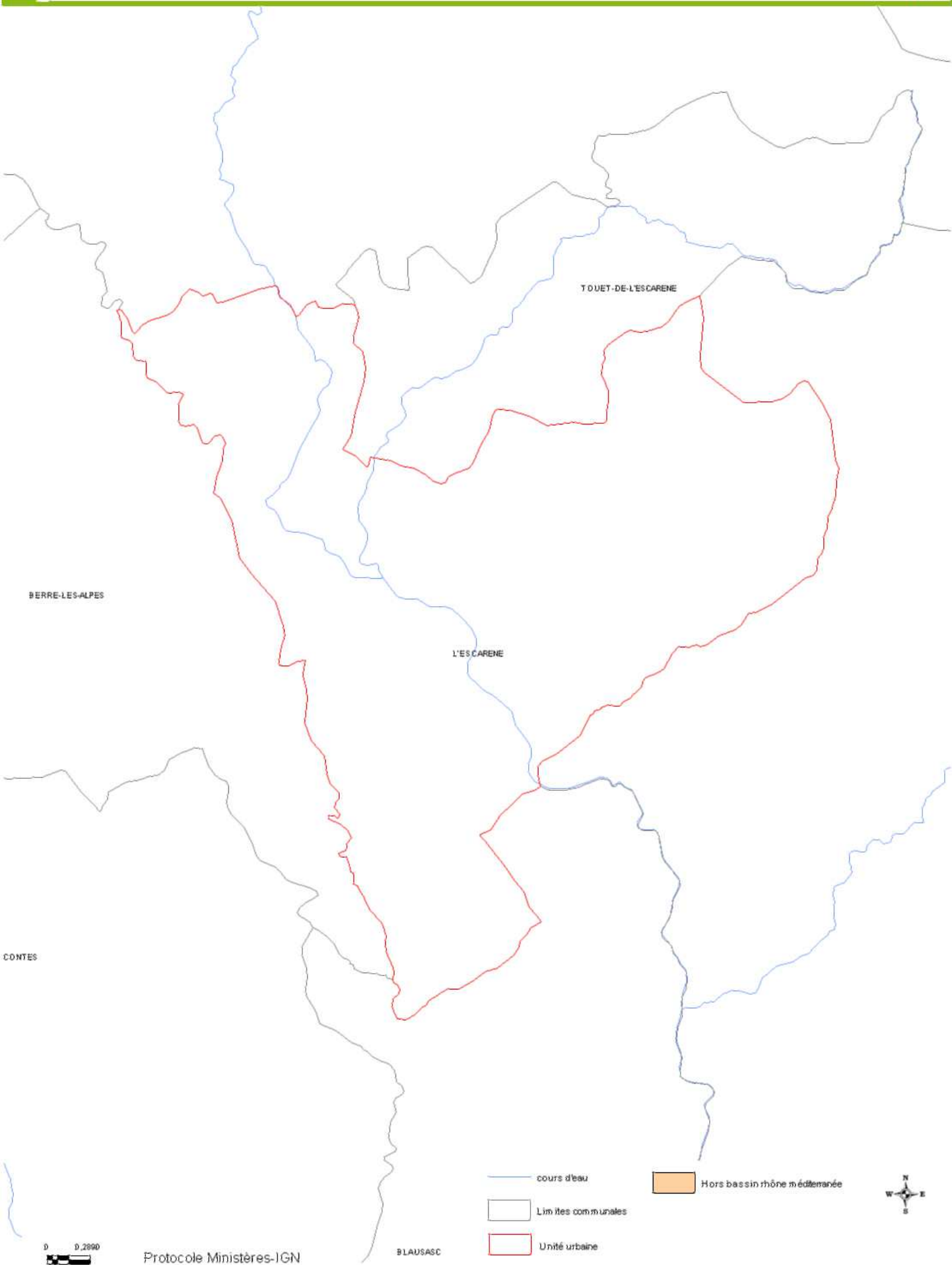
Hors bassin rhône méditerranée





Protocole Ministères-IGN
du 8 janvier 2012





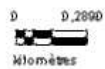
BERRE-LES-ALPES

TOUET-DE-L'ESCARENE

L'ESCARENE

CONTES

BLAUSAC



Protocole Ministères-IGN
du 8 janvier 2012

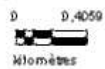




MONTADY

COLOMBIERS

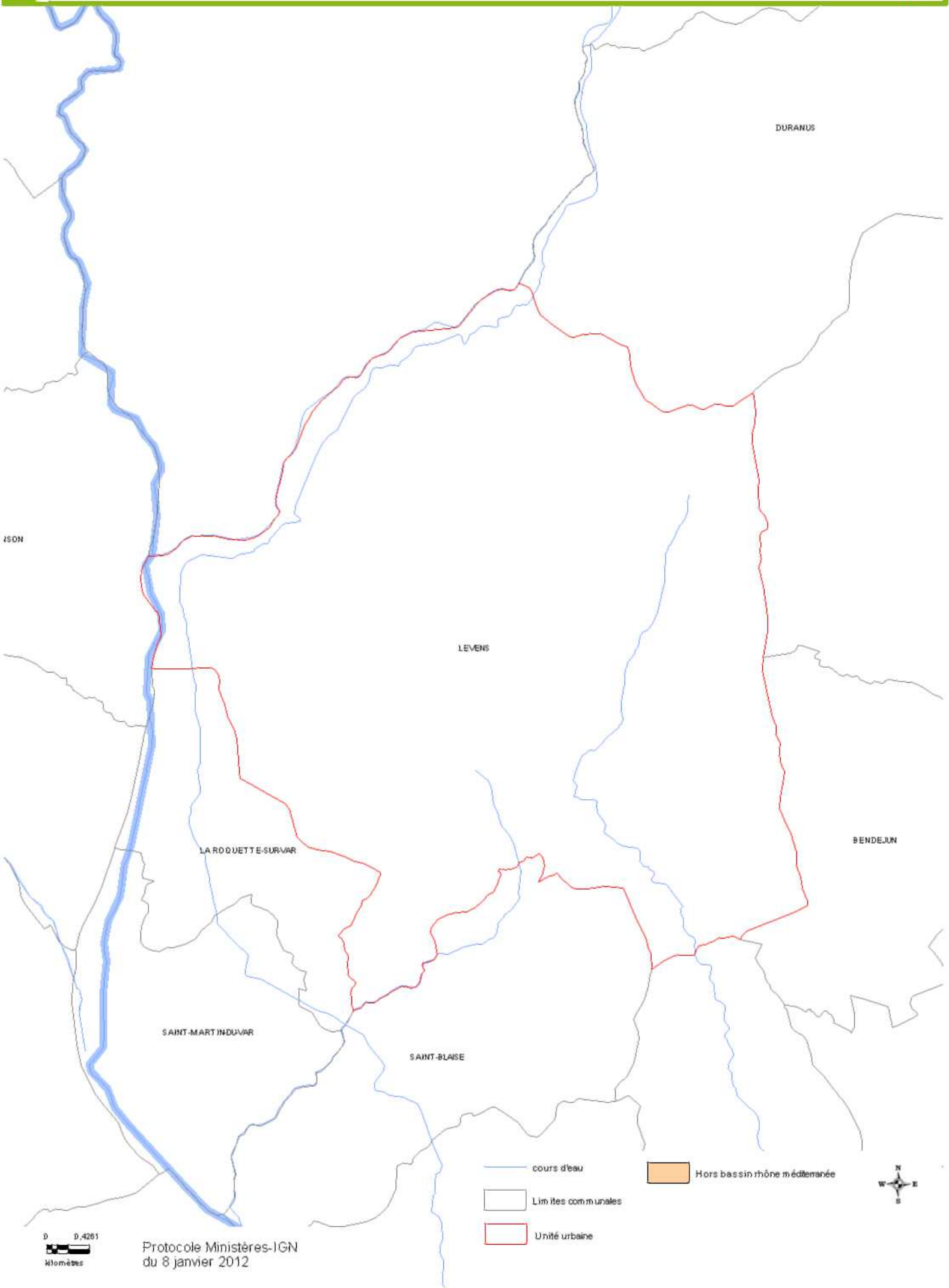
LESPIGNAN



Protocole Ministères-IGN du 8 janvier 2012

- cours d'eau
- Limites communales
- Unité urbaine
- Hors bassin rhône méditerranée





0 0,4261
kilomètres

Protocole Ministères-IGN
du 8 janvier 2012



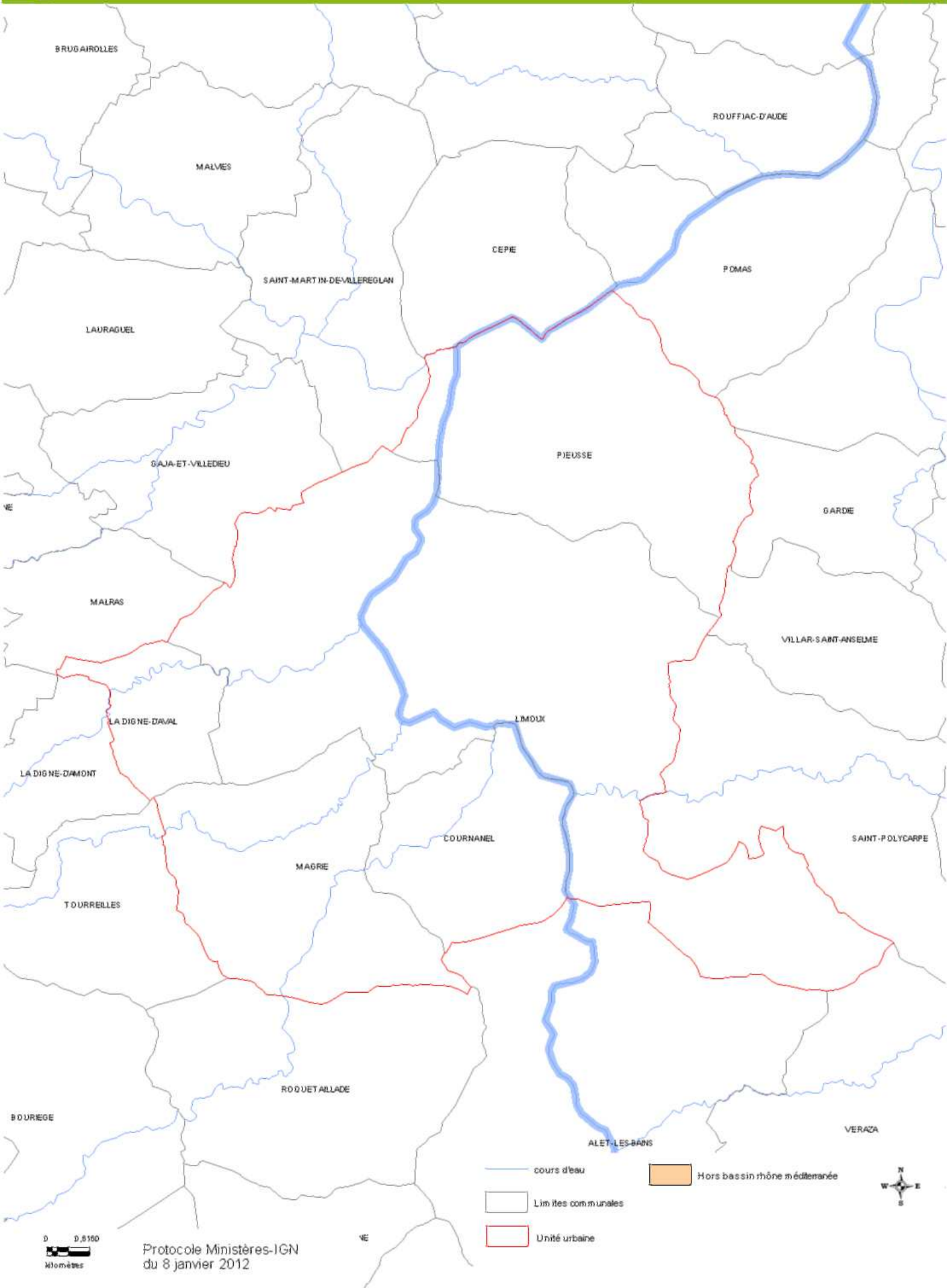
0 0,5563
kilomètres

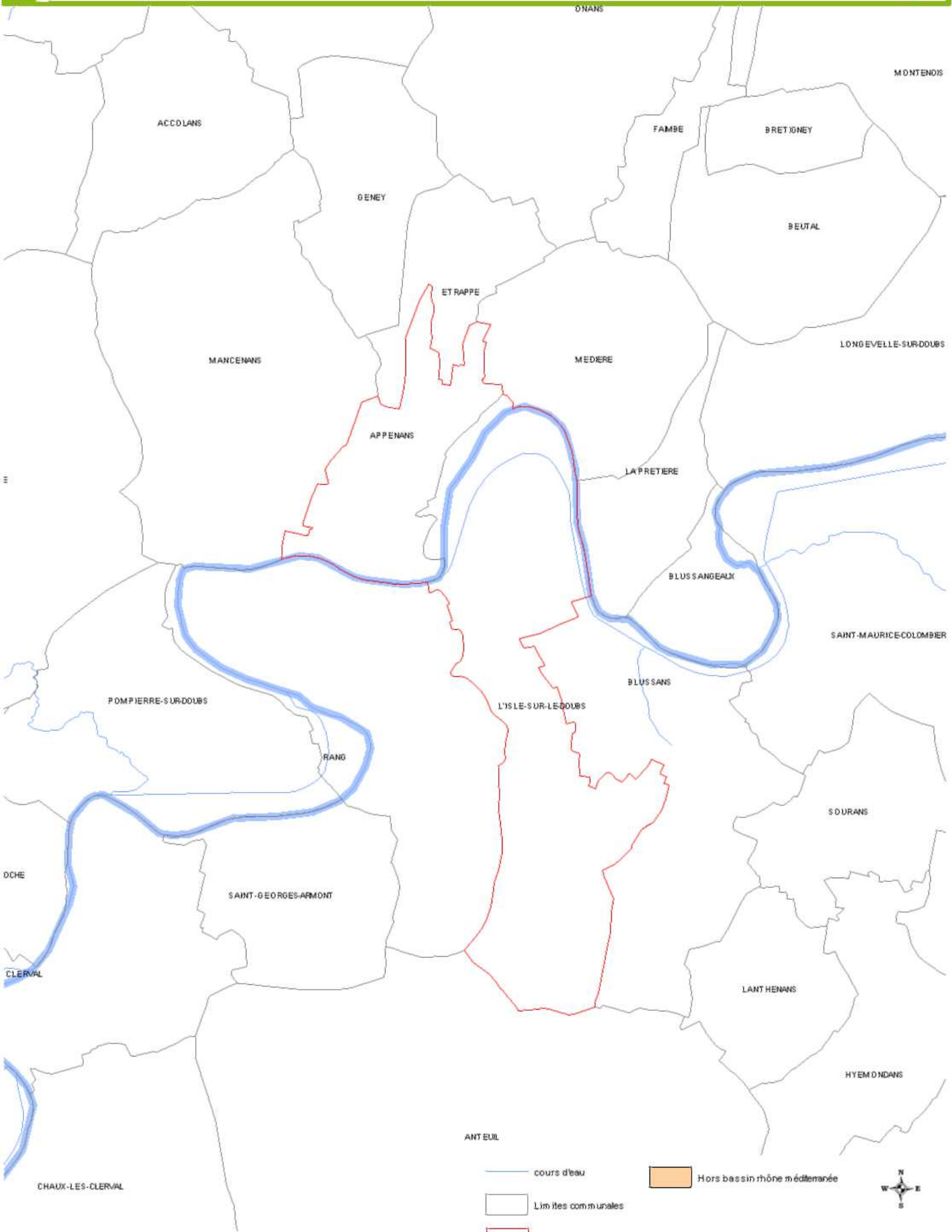
Protocole Ministères-IGN
du 8 janvier 2012

- cours d'eau
- Limites communales
- Unité urbaine

Hors bassin rhône méditerranée

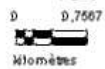
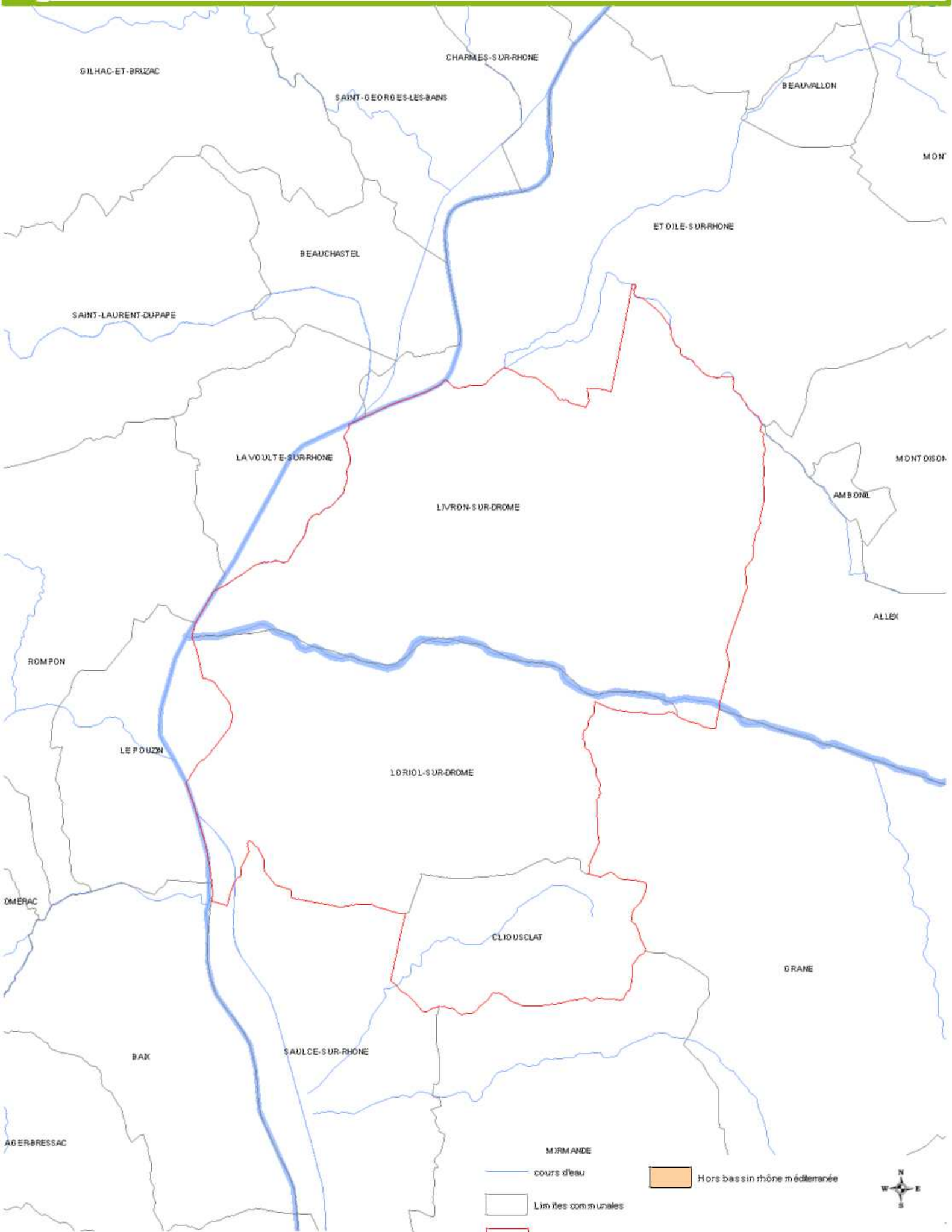






D 0,5262
kilomètres

Protocole Ministères-IGN
du 8 janvier 2012



Protocole Ministères-IGN du 8 janvier 2012

- cours d'eau
- Limites communales
- Unité urbaine
- Hors bassin rhône méditerranée





Protocole Ministères-IGN
du 8 janvier 2012

ARTHENAS



0 0,7138
Kilomètres

Protocole Ministères-IGN
du 8 janvier 2012



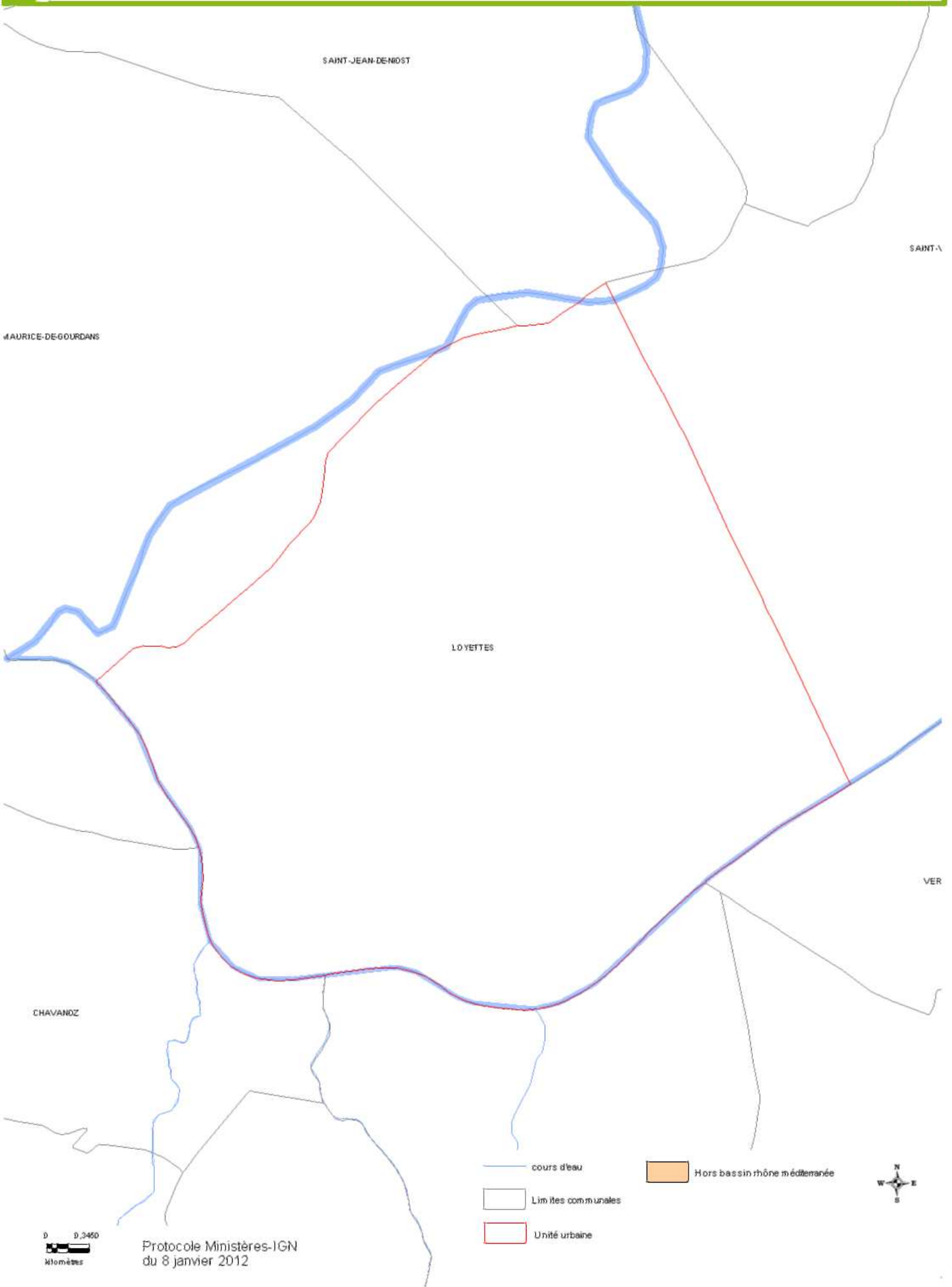
0 10
kilomètres

Protocole Ministères-IGN
du 8 janvier 2012

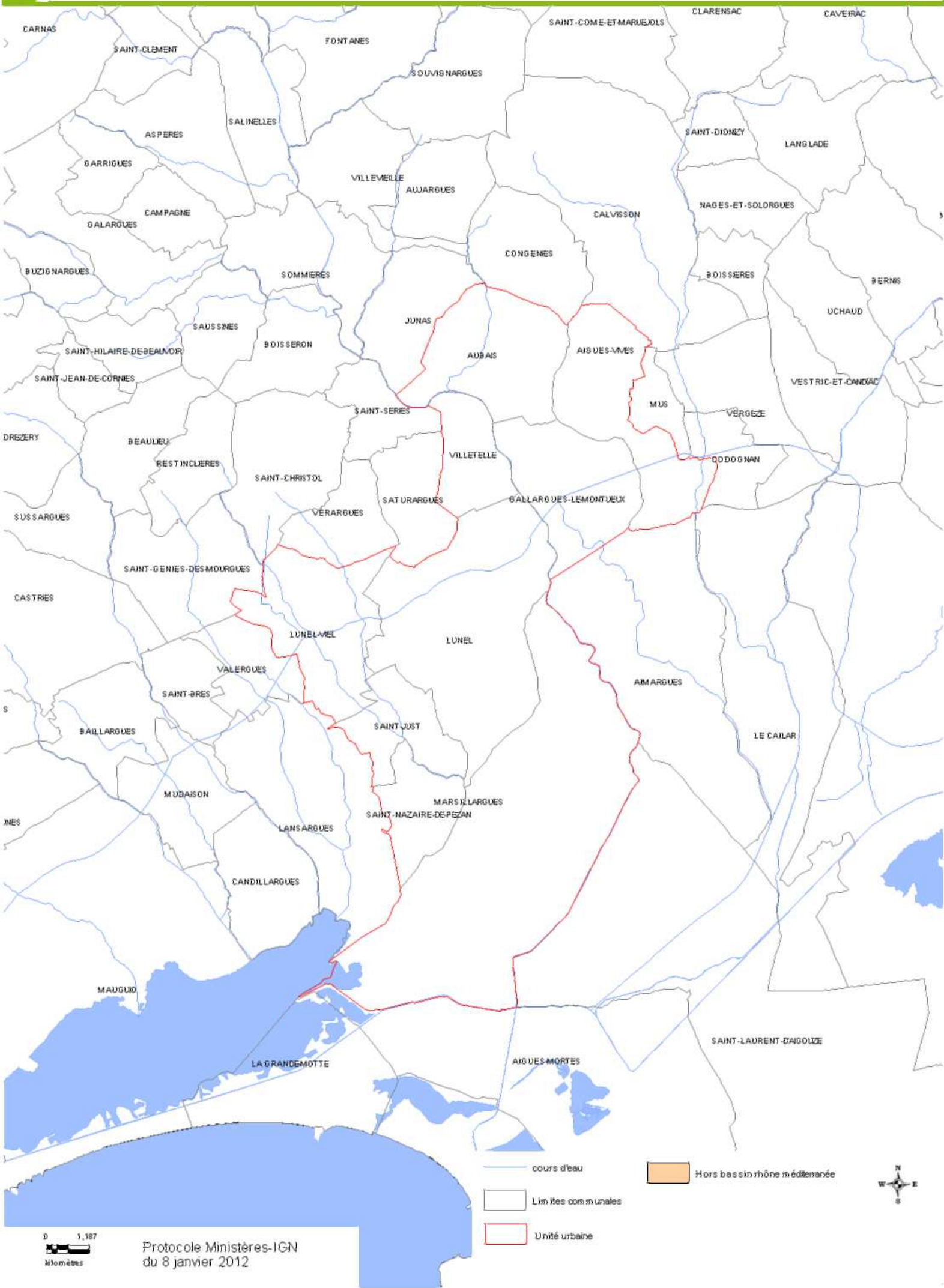
- cours d'eau
- Limites communales
- Unité urbaine

Hors bassin rhône méditerranée









Protocole Ministères-IGN
du 8 janvier 2012

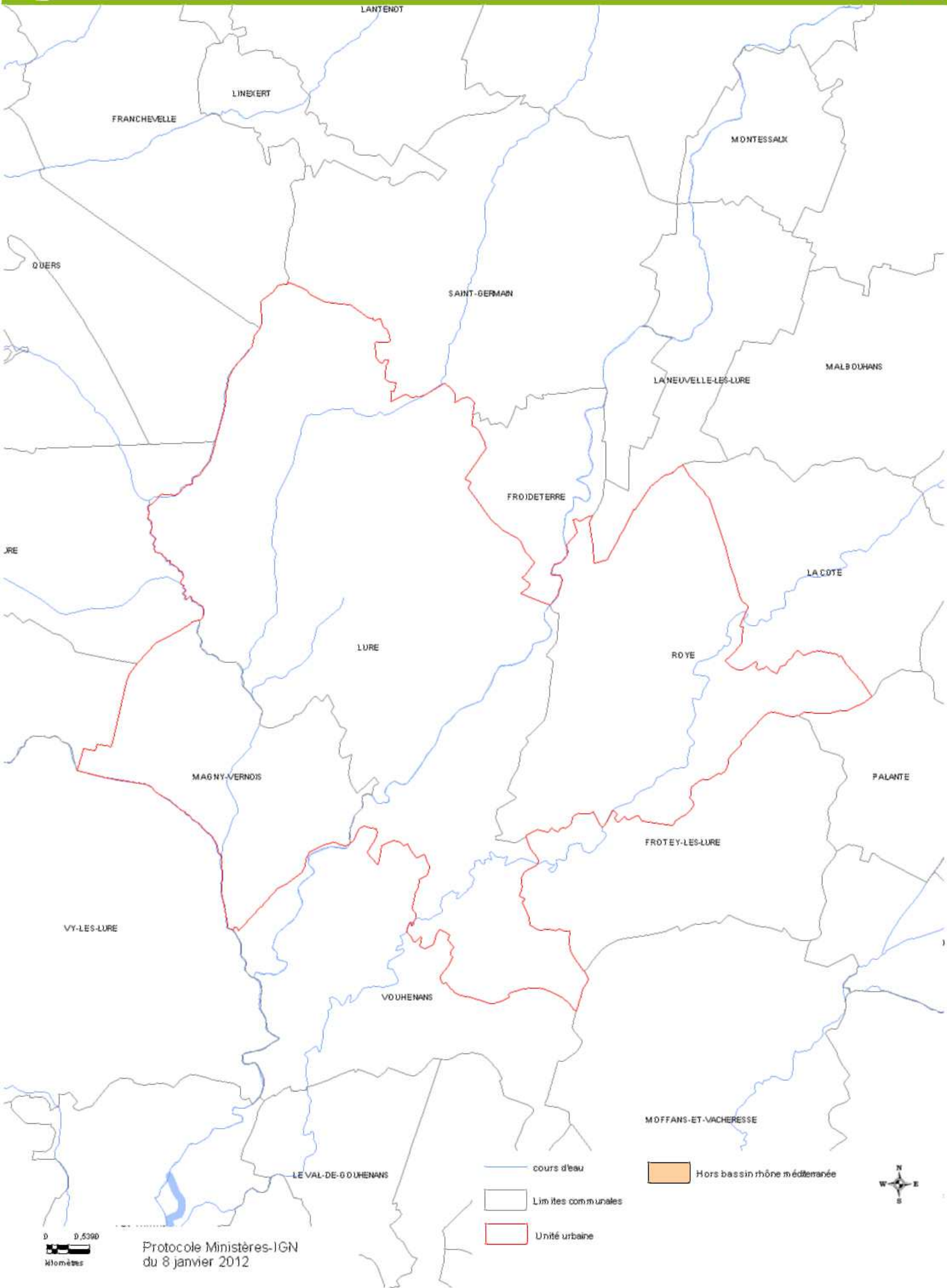


0 1,187
kilomètres

Protocole Ministères-IGN
du 8 janvier 2012

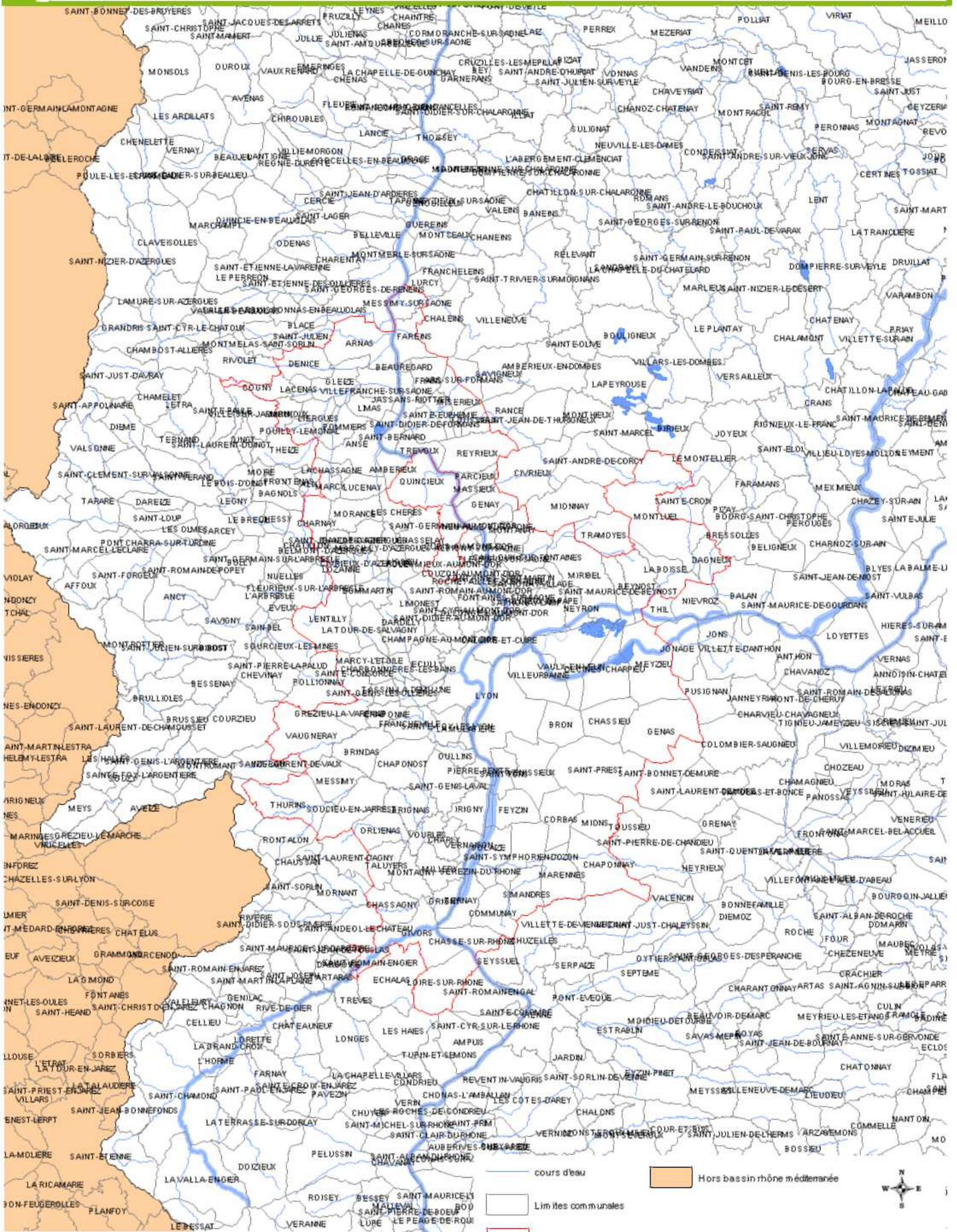
-  cours d'eau
-  Limites communales
-  Unité urbaine
-  Hors bassin rhône méditerranéen







Unité urbaine n° 758 : Carte de situation des communes concernées



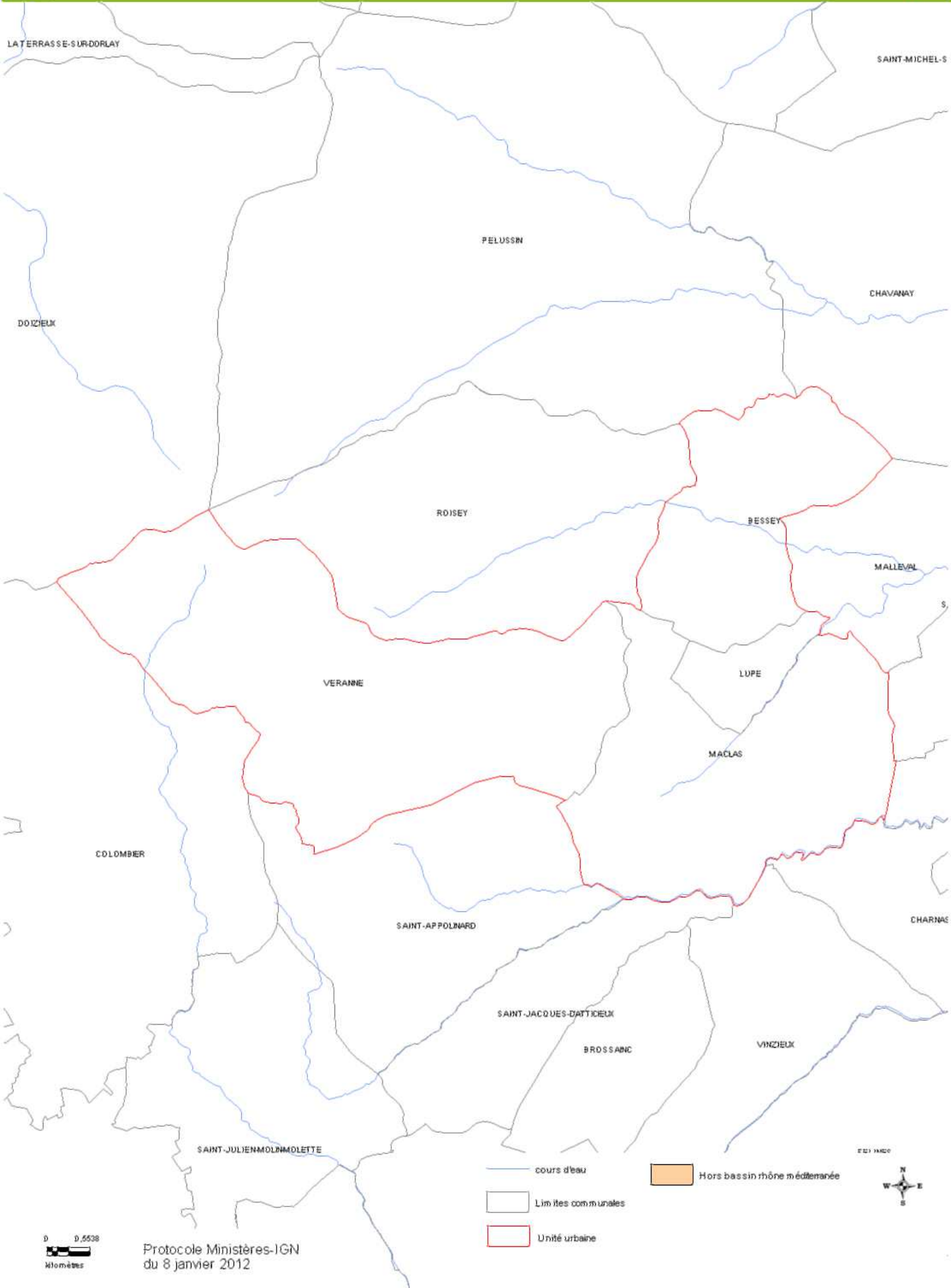
Protocole Ministères-IGN
du 8 janvier 2012

0 3,484
kilomètres

- cours d'eau
- Limites communales
- Unité urbaine

Hors bassin rhône méditerranée

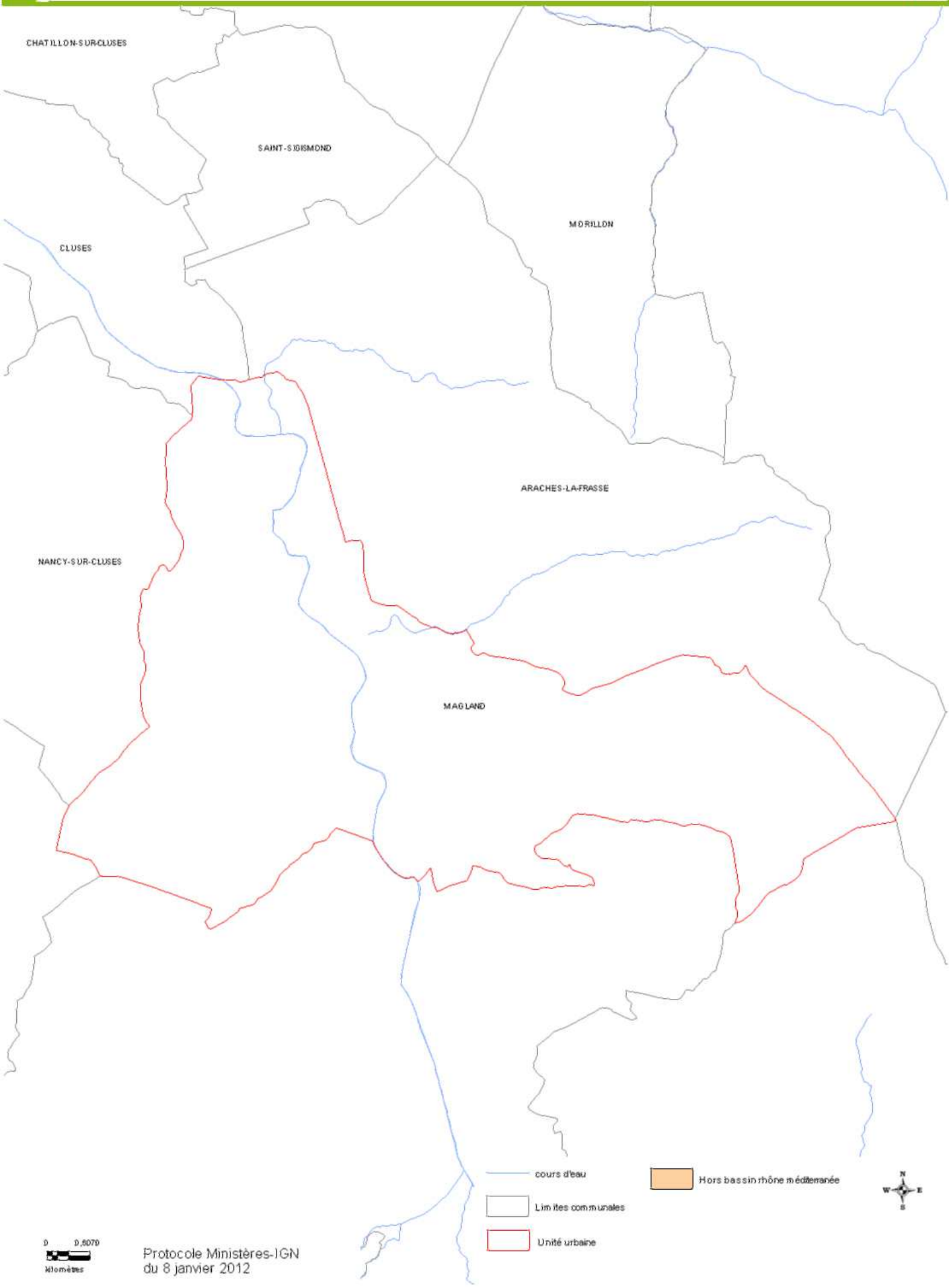






0 0,3523
Kilomètres

Protocole Ministères-IGN
du 8 janvier 2012



CHATILLON-SUR-CLUSES

SAIN T-SIGISMOND

MORILLON

CLUSES

ARACHES-LA-FRASSE

NANCY-SUR-CLUSES

MAGLAND

cours d'eau

Limites communales

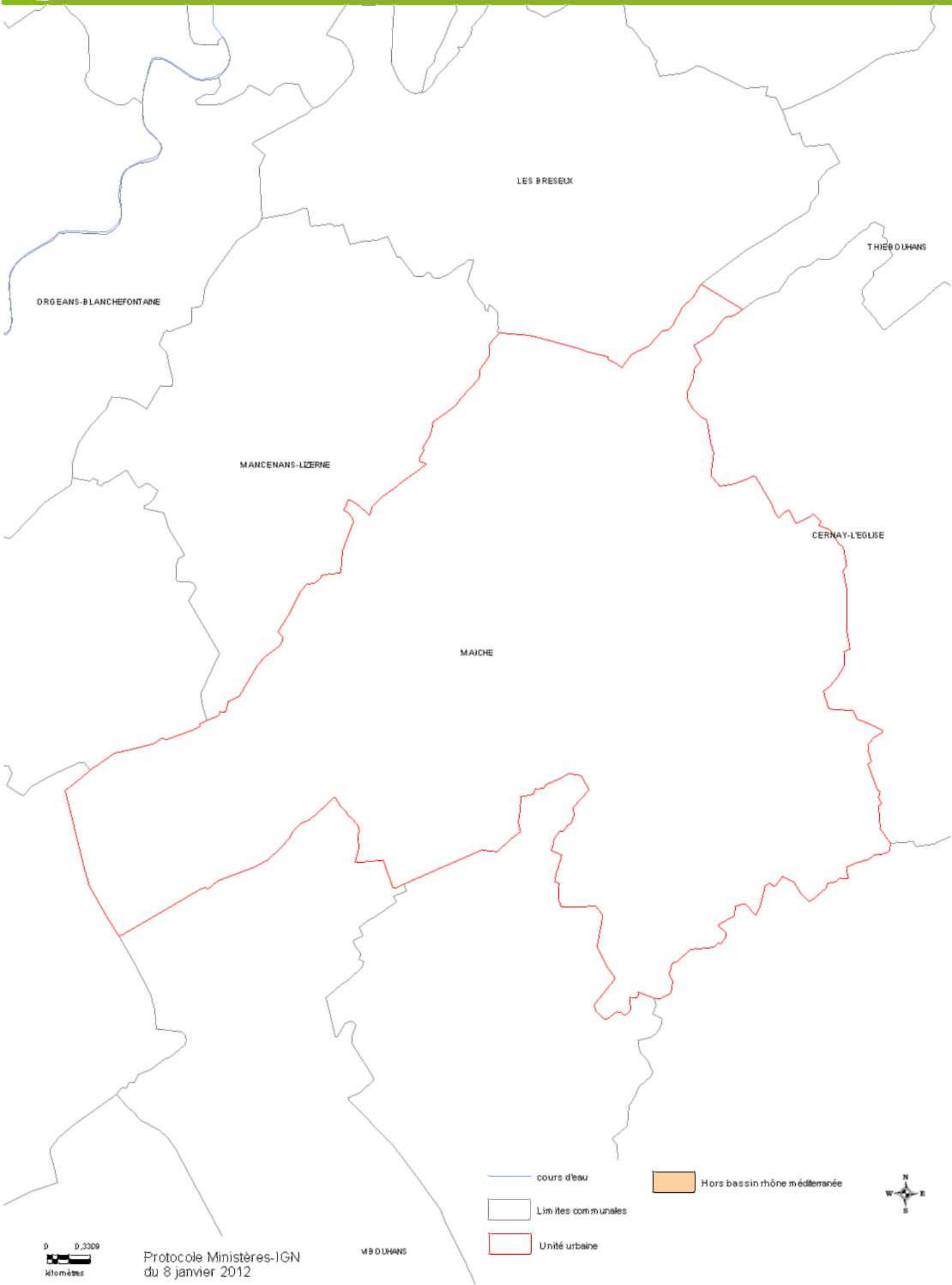
Unité urbaine

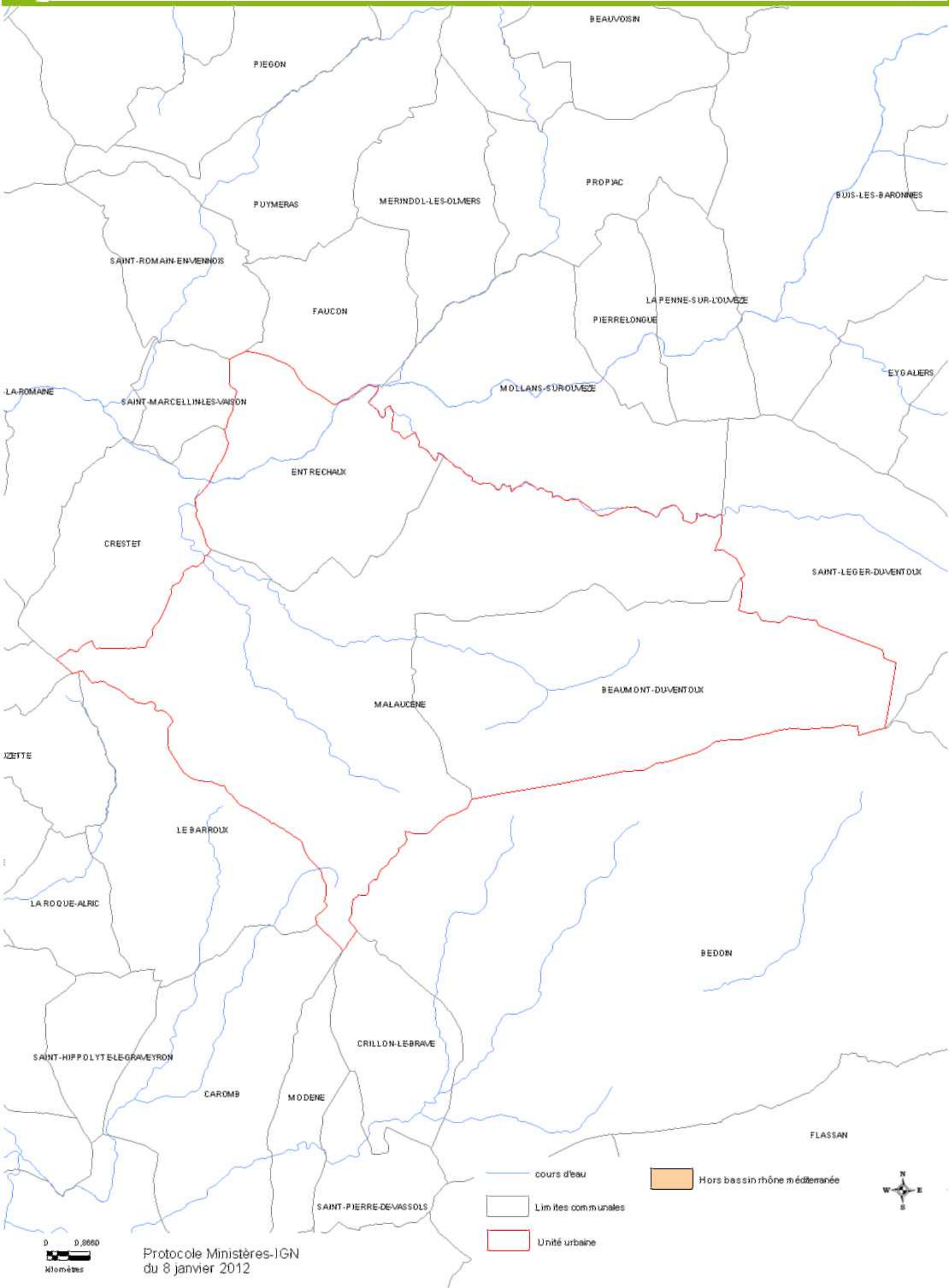
Hors bassin rhône méditerranée

0 0,5070
kilomètres

Protocole Ministères-IGN
du 8 janvier 2012



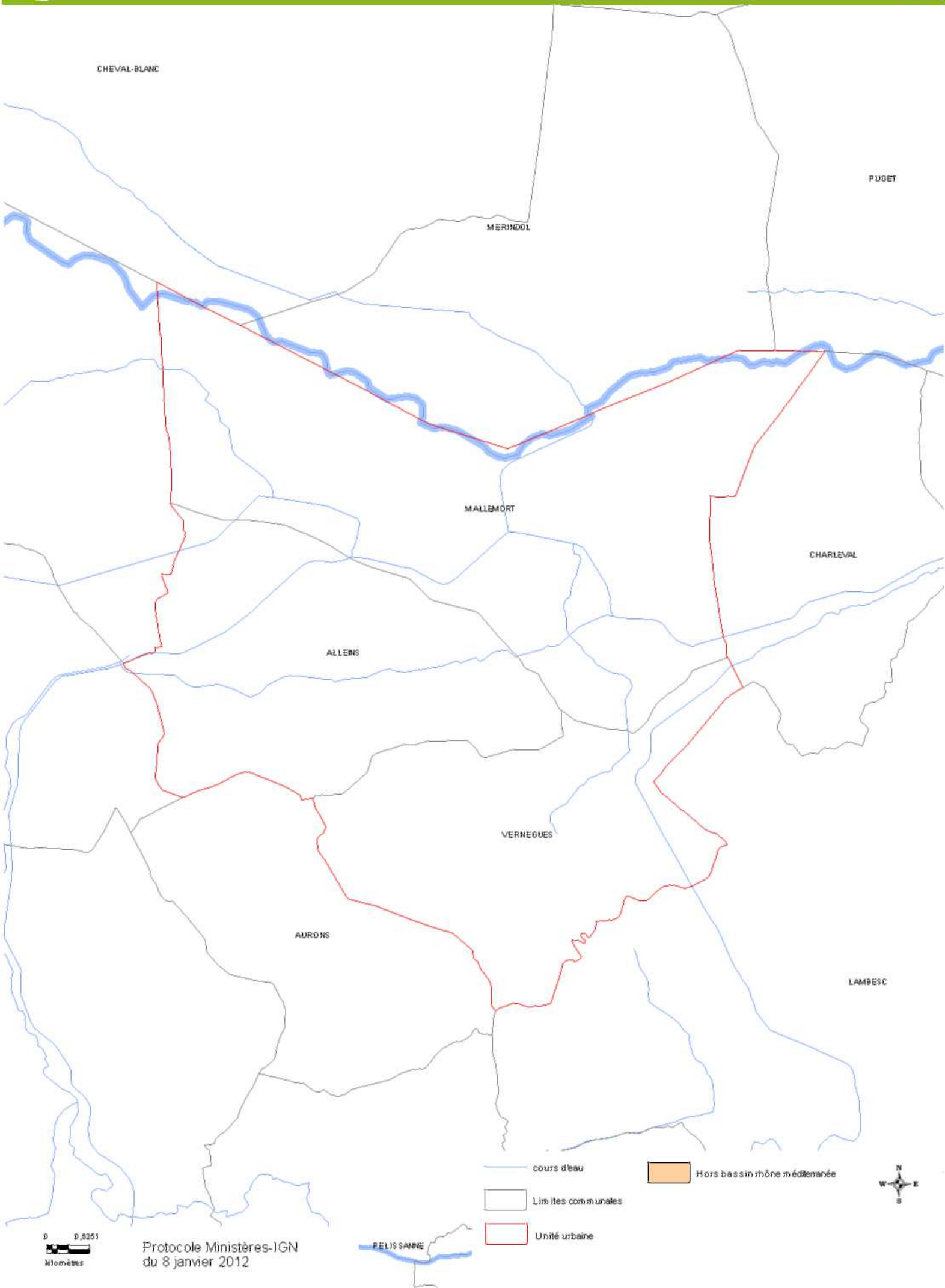


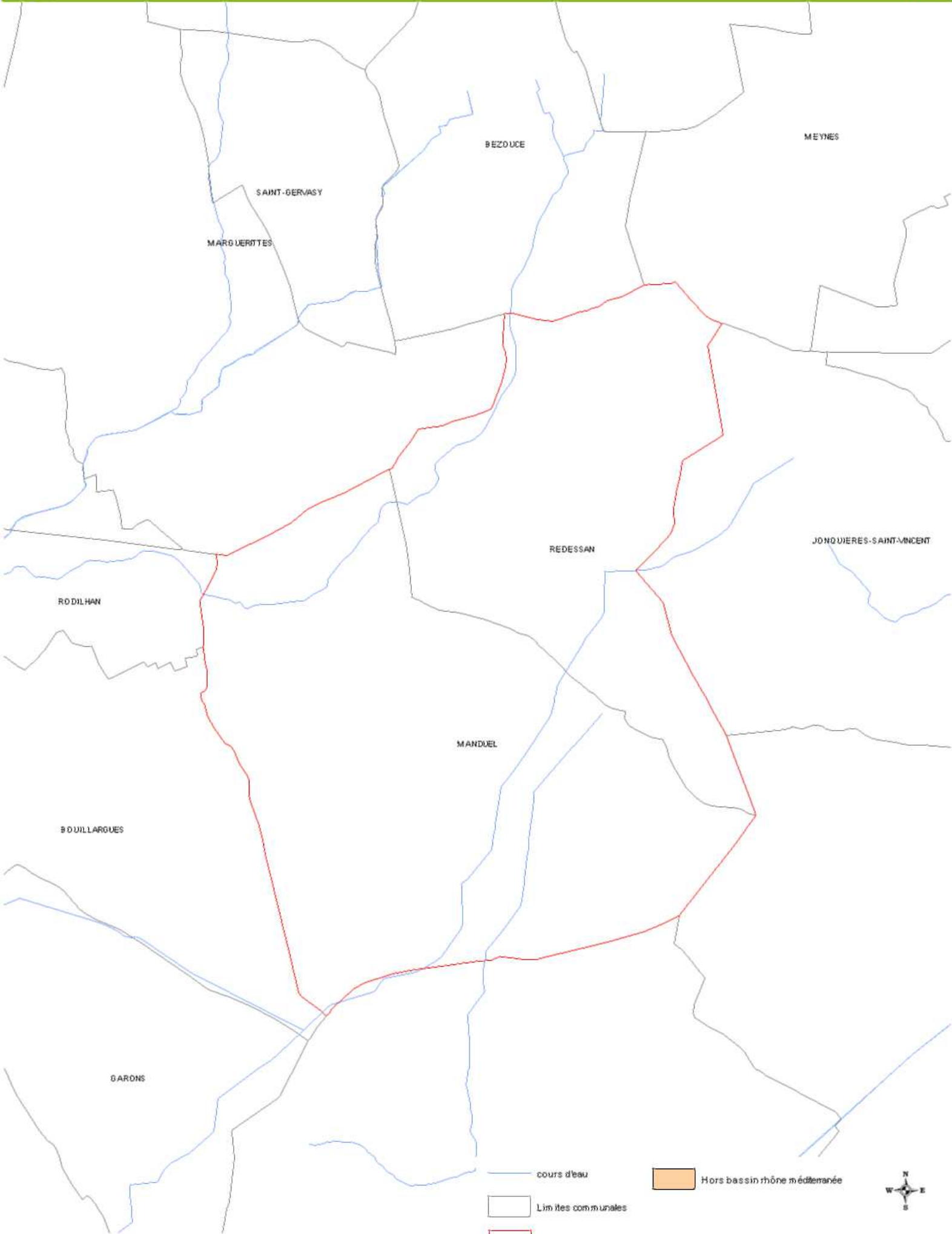


- cours d'eau
- Limites communales
- Unité urbaine
- Hors bassin rhône méditerranée

0 0,8660
kilomètres

Protocole Ministères-IGN
du 8 janvier 2012



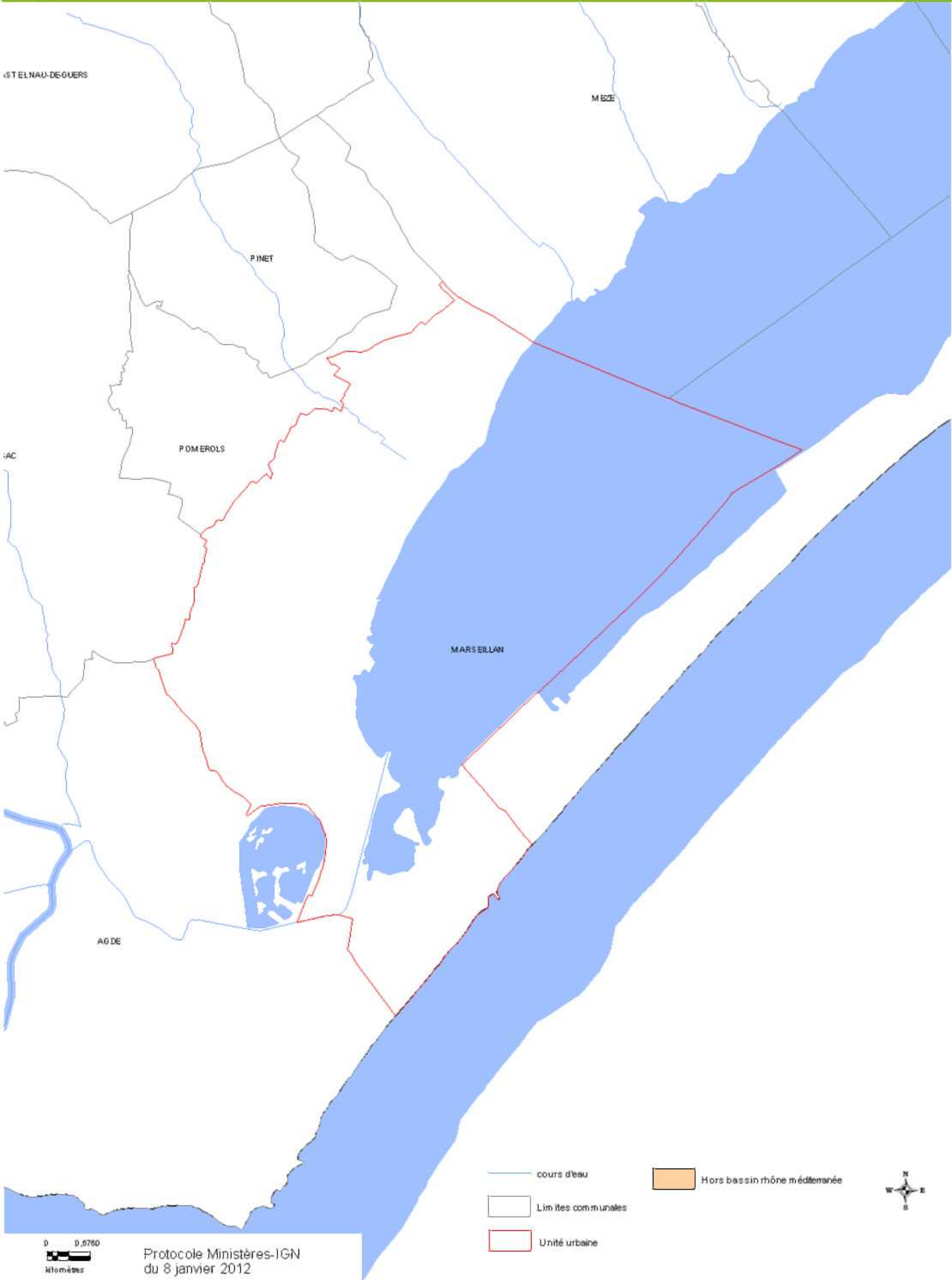


0 0,5460
kilomètres

Protocole Ministères-IGN
du 8 janvier 2012

BE





Unité urbaine n° 759 : Carte de situation des communes concernées



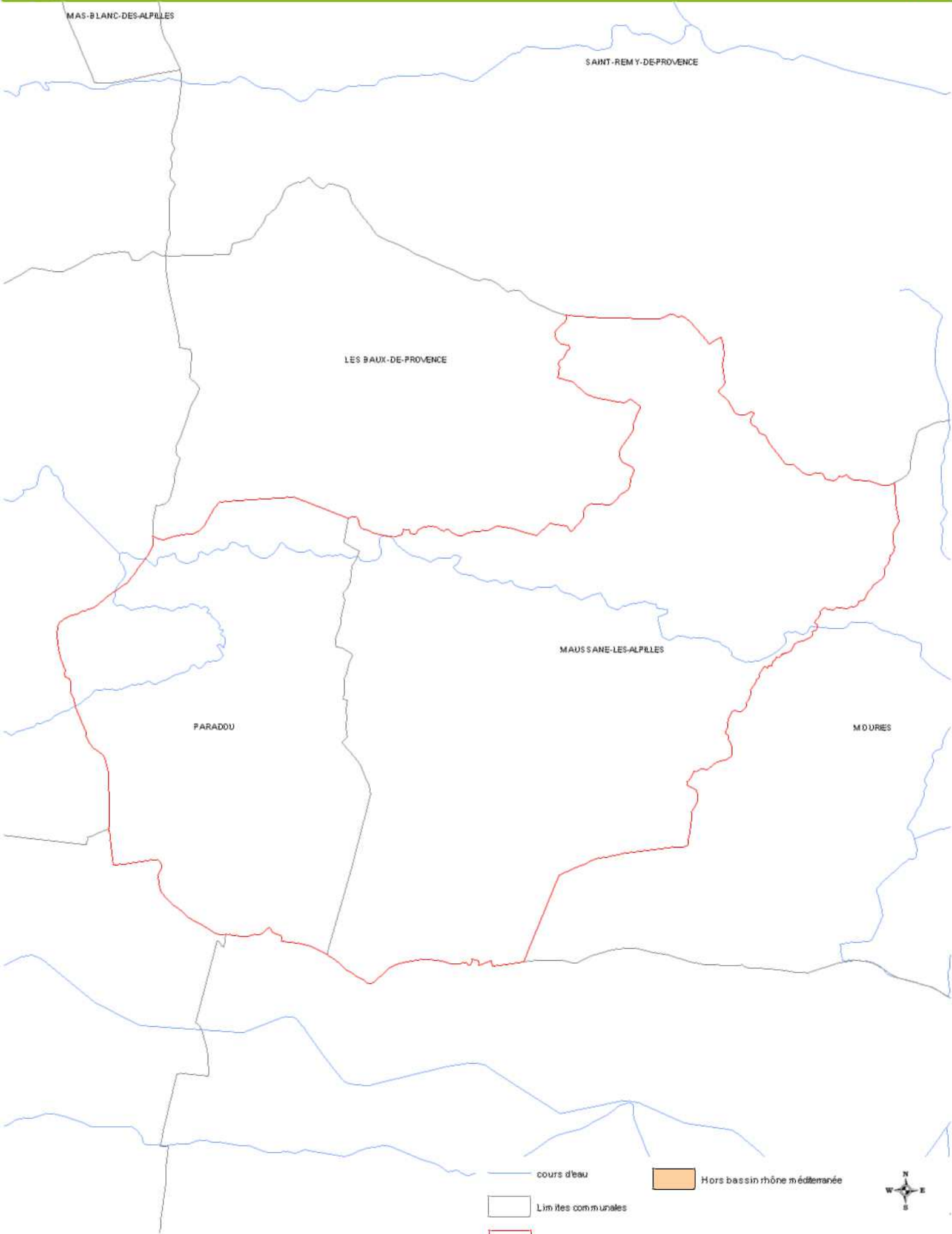
-  cours d'eau
-  Hors bassin rhône méditerranée
-  Limites communales
-  Unité urbaine

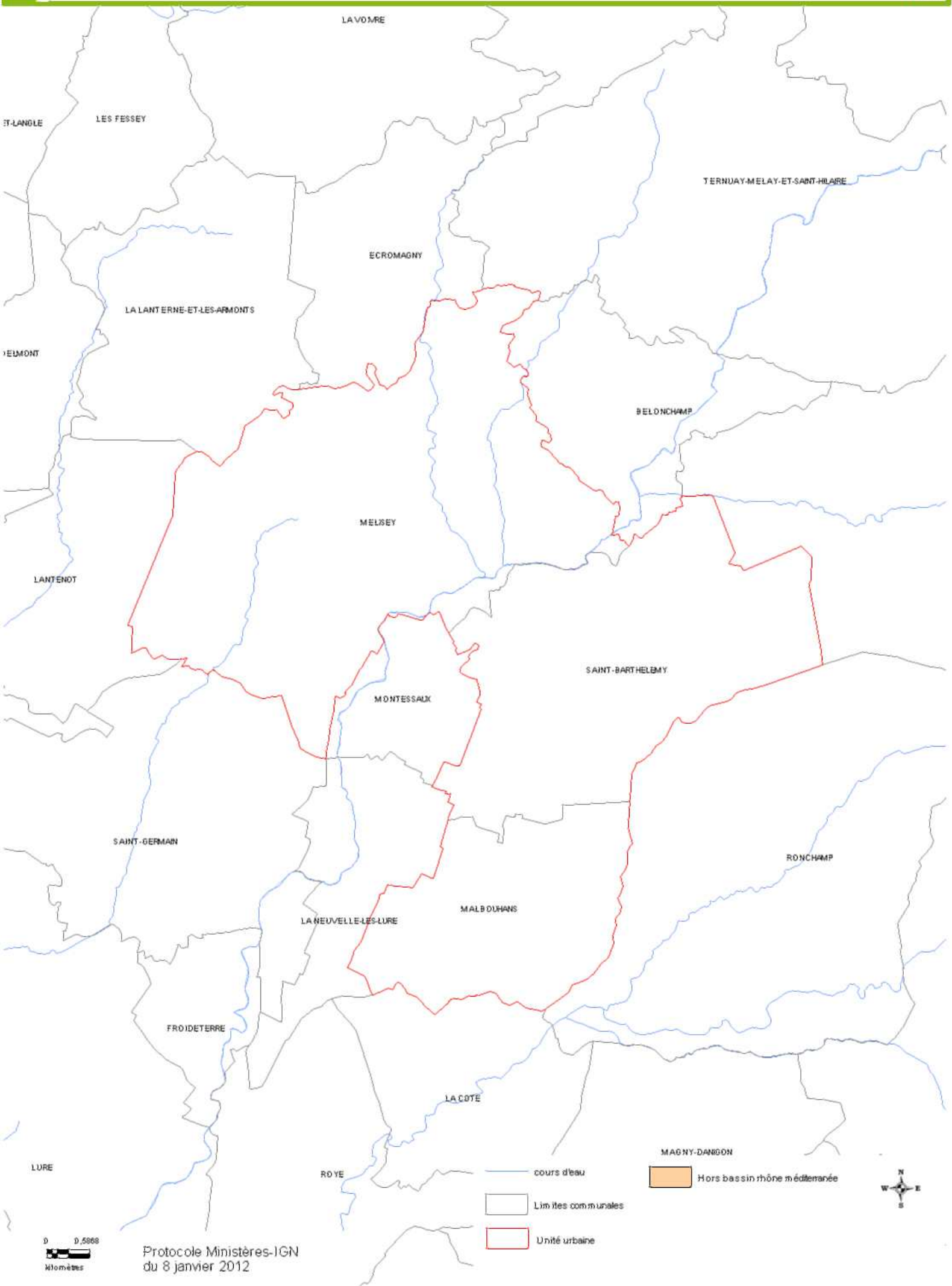


0 4,000
kilomètres

Protocole Ministères-IGN
du 8 janvier 2012









0 0,5048
kilomètres

Protocole Ministères-IGN
du 8 janvier 2012



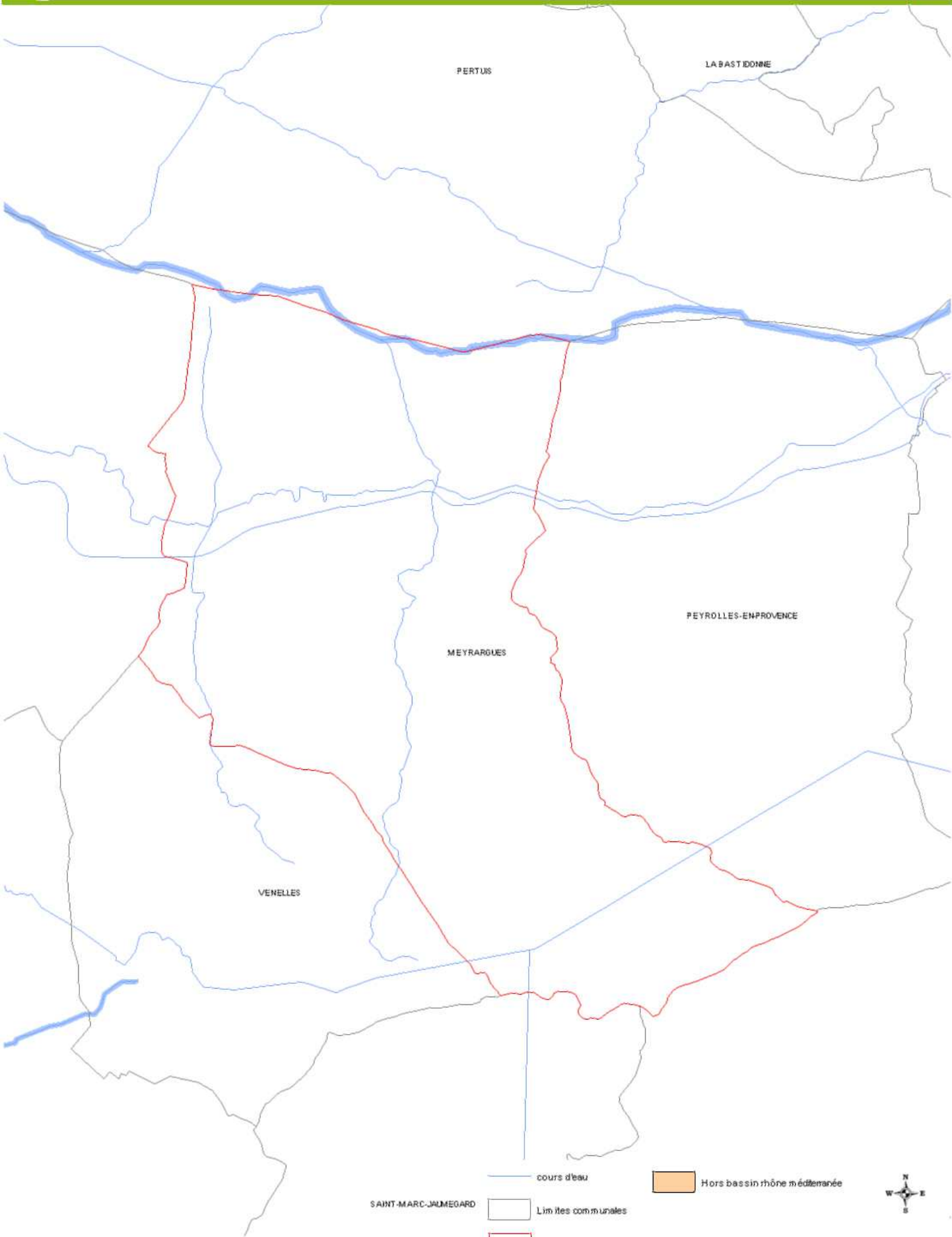
0 0,5024
kilomètres

Protocole Ministères-IGN
du 8 janvier 2012

SAINT-MAURICE-DE-GO

- cours d'eau
- Limites communales
- Unité urbaine
- Hors bassin rhône méditerranée





0 0,5723
kilomètres

Protocole Ministères-IGN
du 8 janvier 2012

SAINT-MARC-JALMEGARD

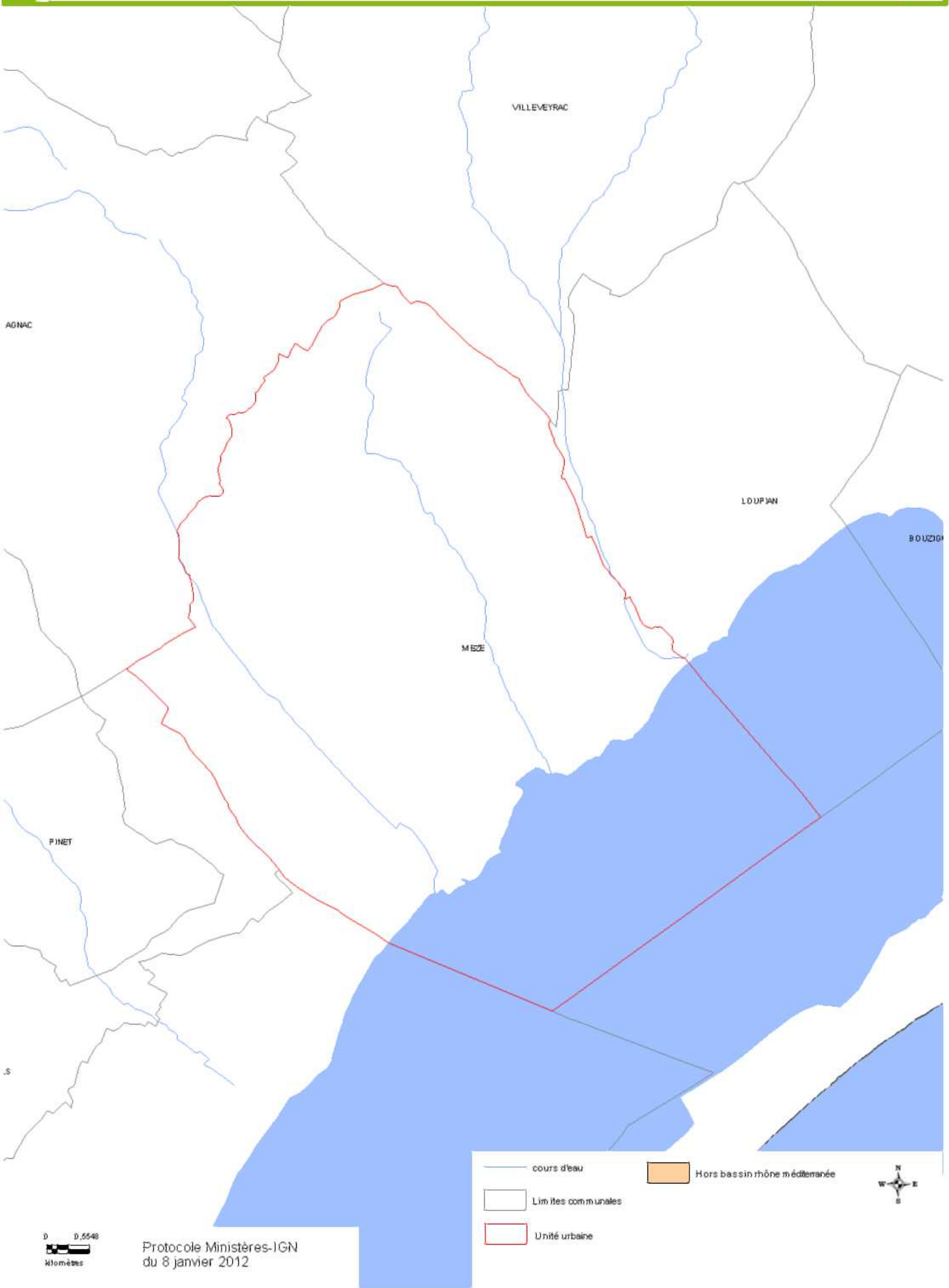
cours d'eau

Limites communales

Unité urbaine

Hors bassin rhône méditerranée

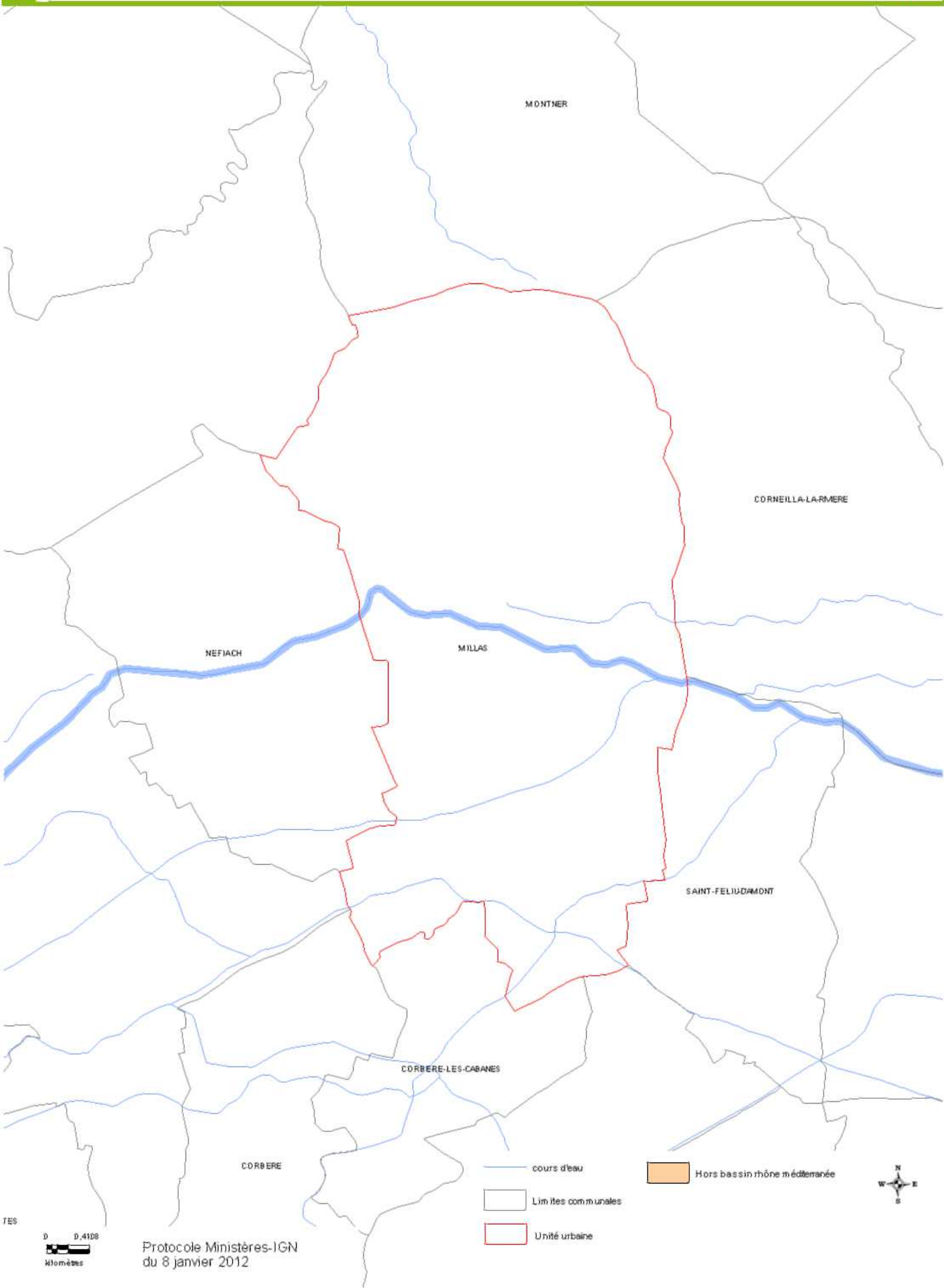




0 0,5548
kilomètres

Protocole Ministères-IGN
du 8 janvier 2012

- cours d'eau
- Limites communales
- Unité urbaine
- Hors bassin rhône méditerranée



MONTNER

CORNEILLA-LA-RMERE

NEFIACH

MILLAS

SAINTE-FELIUDAMONT

CORBERRE-LES-CABANES

CORBERRE

- cours d'eau
- Limites communales
- Unité urbaine

Hors bassin rhône méditerranée



0 0,4108
kilomètres

Protocole Ministères-IGN
du 8 janvier 2012





SAINTE-HELENE-BELLEVEILLE

PRALOGNAN-LAVANOSE

DEMAURENNE

SAINTE-ANDRE

AUSSOIS

SOLLIE

VILLARDIN-BOURGET

DRELLE

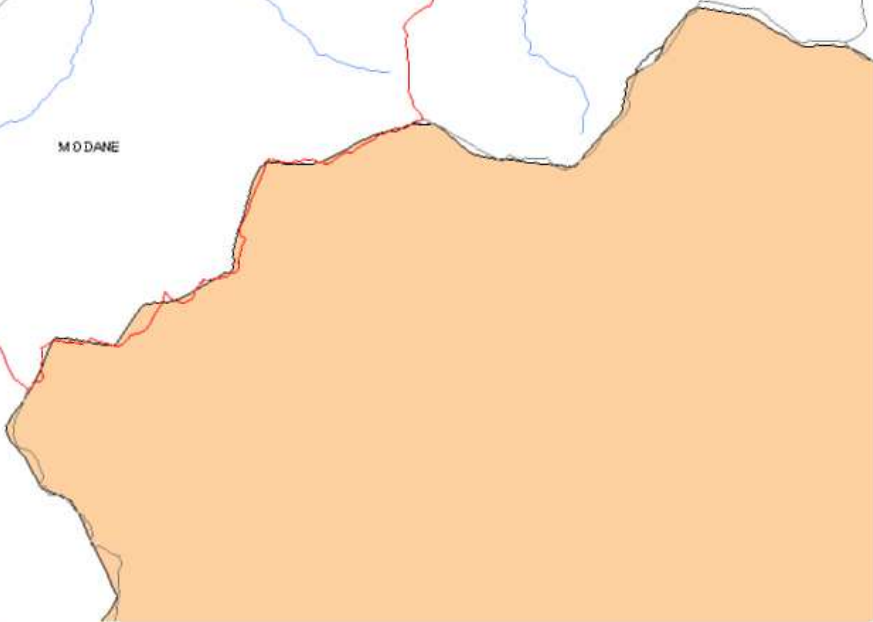
FRENEY

FOURNEAUX

AVRIEUX

VALMEYER

MODANE



Protocole Ministères-IGN
du 8 janvier 2012

NEVACHE

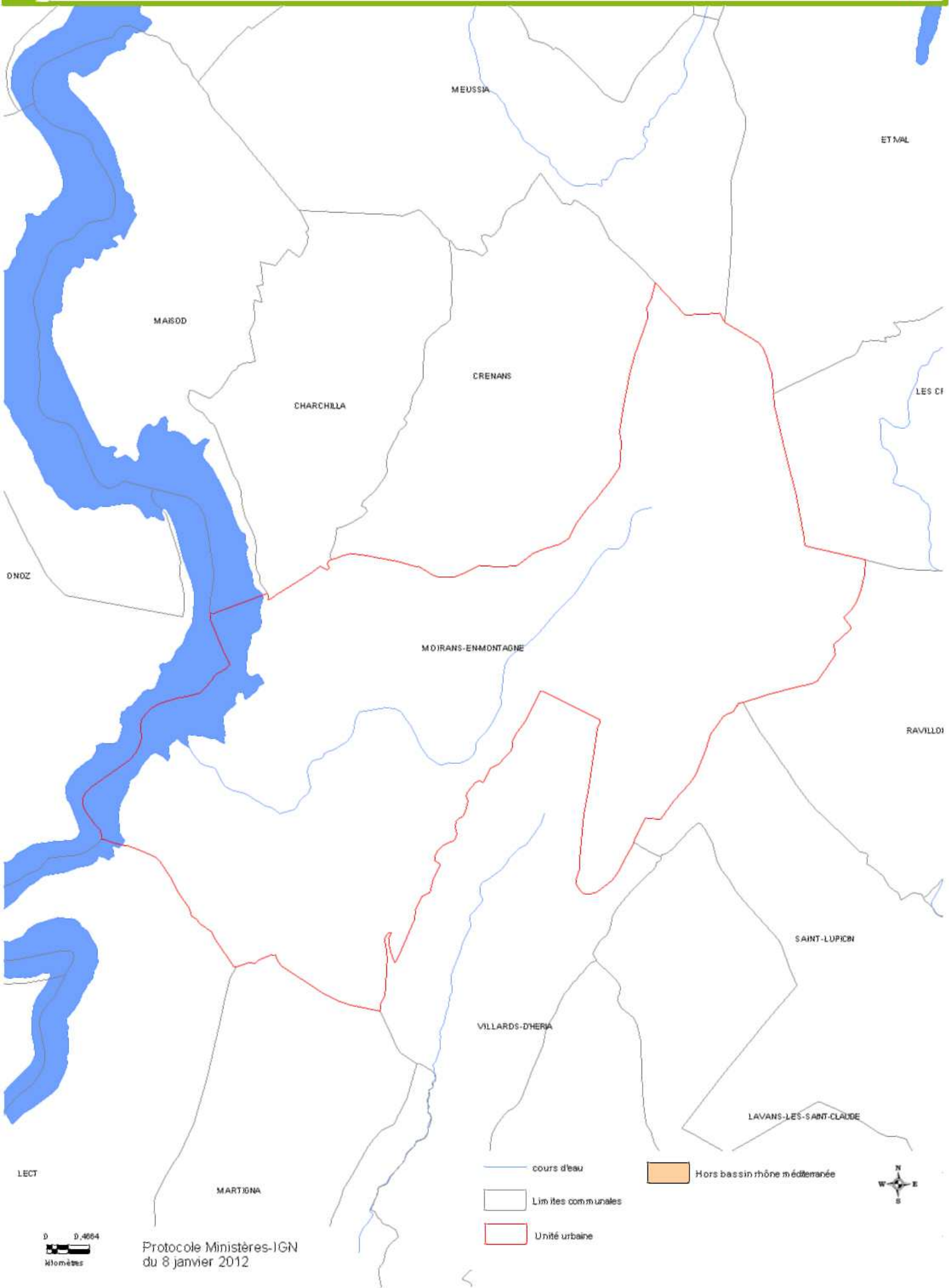
— cours d'eau

□ Limites communales

□ Unité urbaine

□ Hors bassin rhône méditerranée





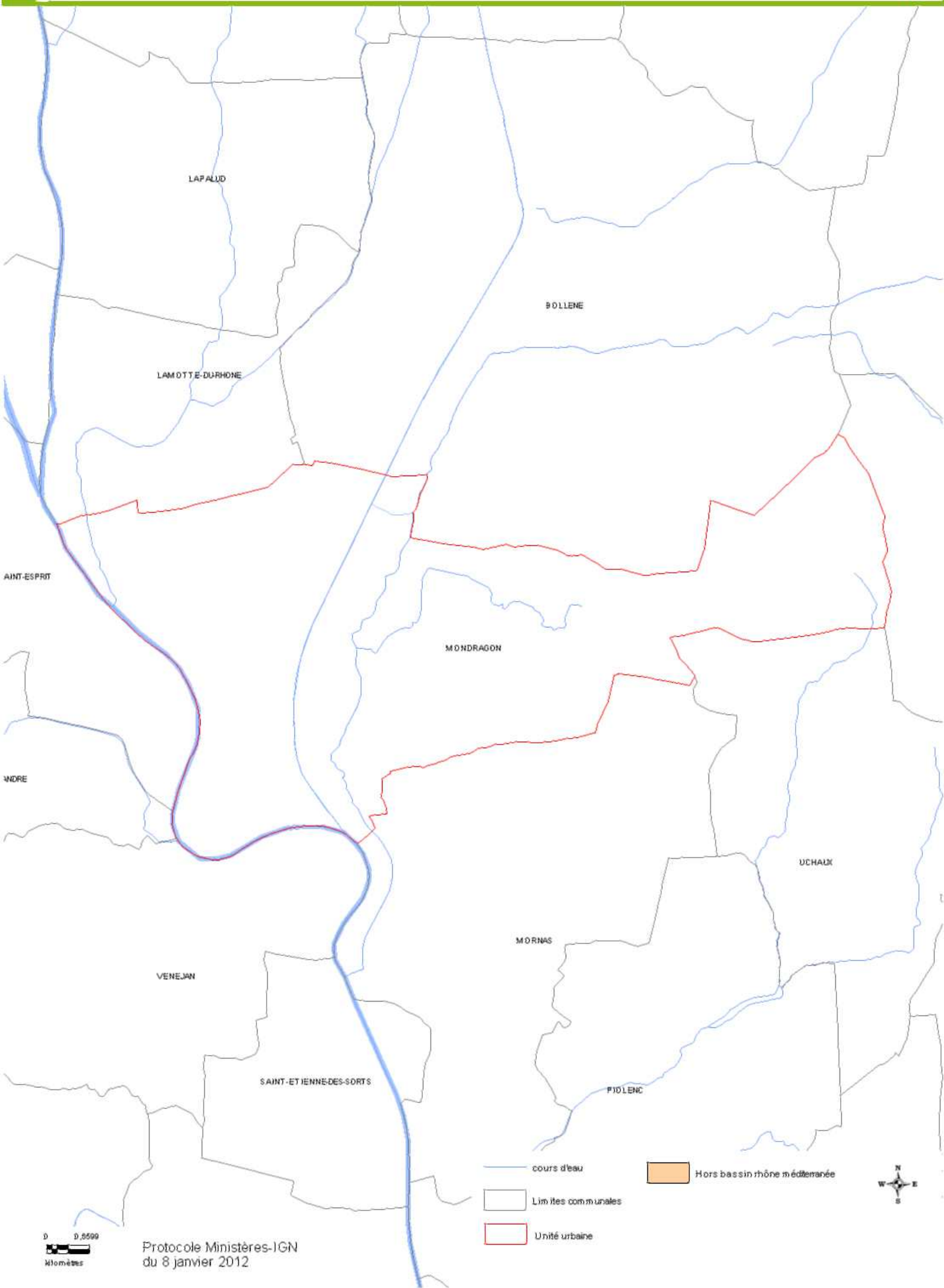
0 0,4004
kilomètres

Protocole Ministères-IGN
du 8 janvier 2012

- cours d'eau
- Limites communales
- Unité urbaine

Hors bassin rhône méditerranée





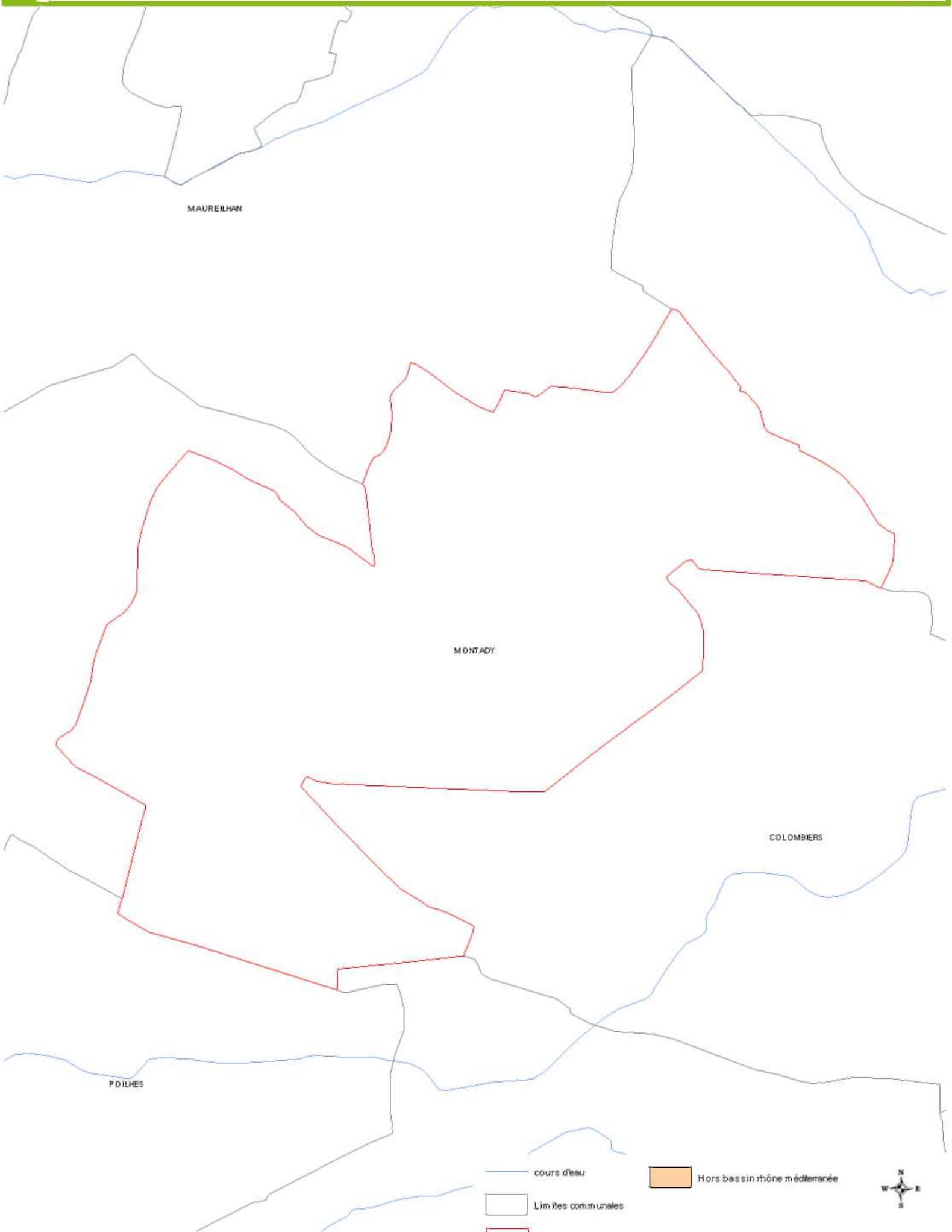
0 0,500
kilomètres

Protocole Ministères-IGN
du 8 janvier 2012

- cours d'eau
- Limites communales
- Unité urbaine

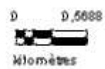
Hors bassin rhône méditerranée





D 0,2504
kilomètres

Protocole Ministères-IGN
du 8 janvier 2012



Protocole Ministères-IGN
du 8 janvier 2012

- cours d'eau
- Limites communales
- Unité urbaine
- Hors bassin rhône méditerranée







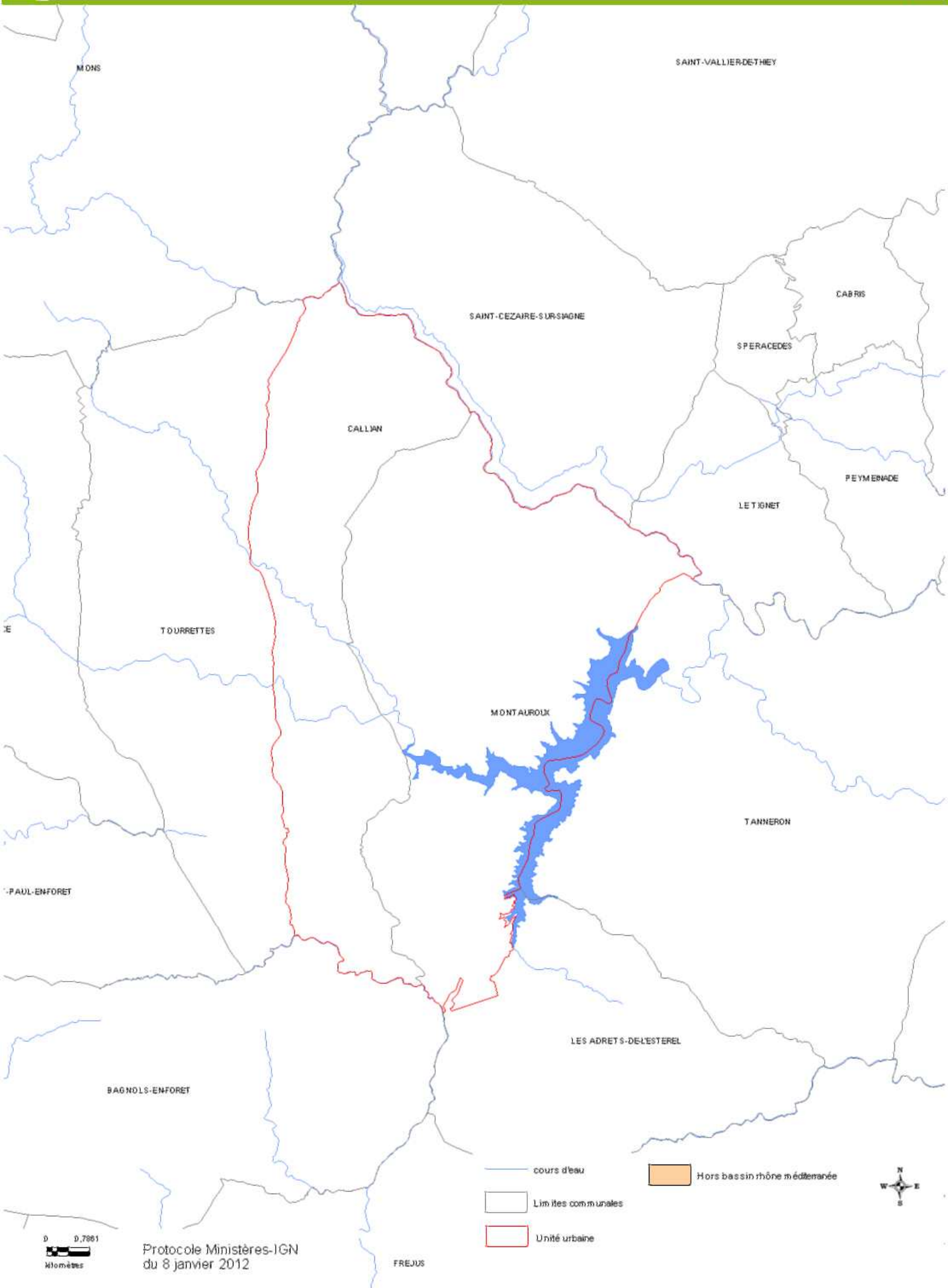


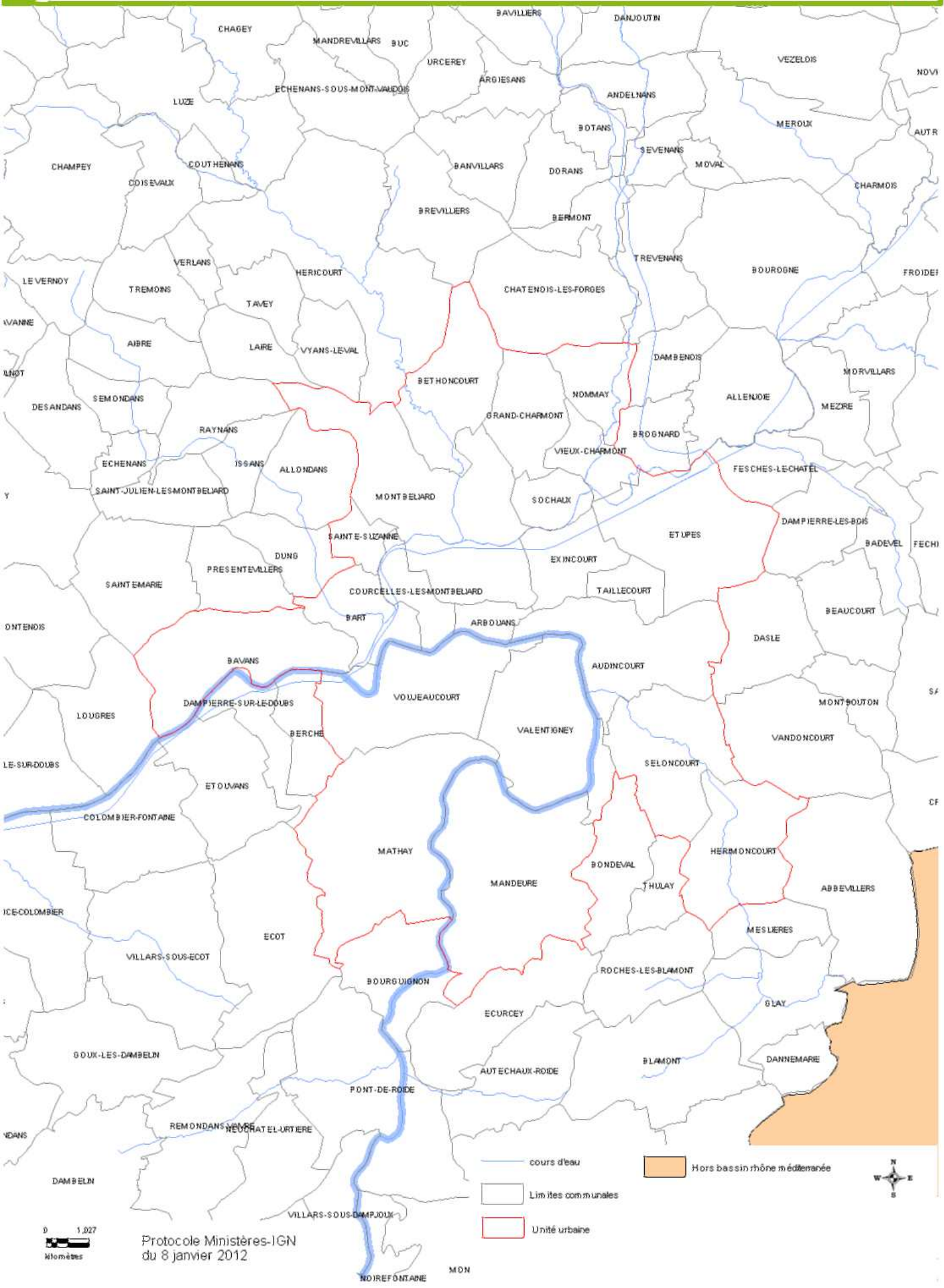
0 0,4878
kilomètres

Protocole Ministères-IGN
du 8 janvier 2012

- cours d'eau
- Limites communales
- Unité urbaine
- Hors bassin rhône méditerranée



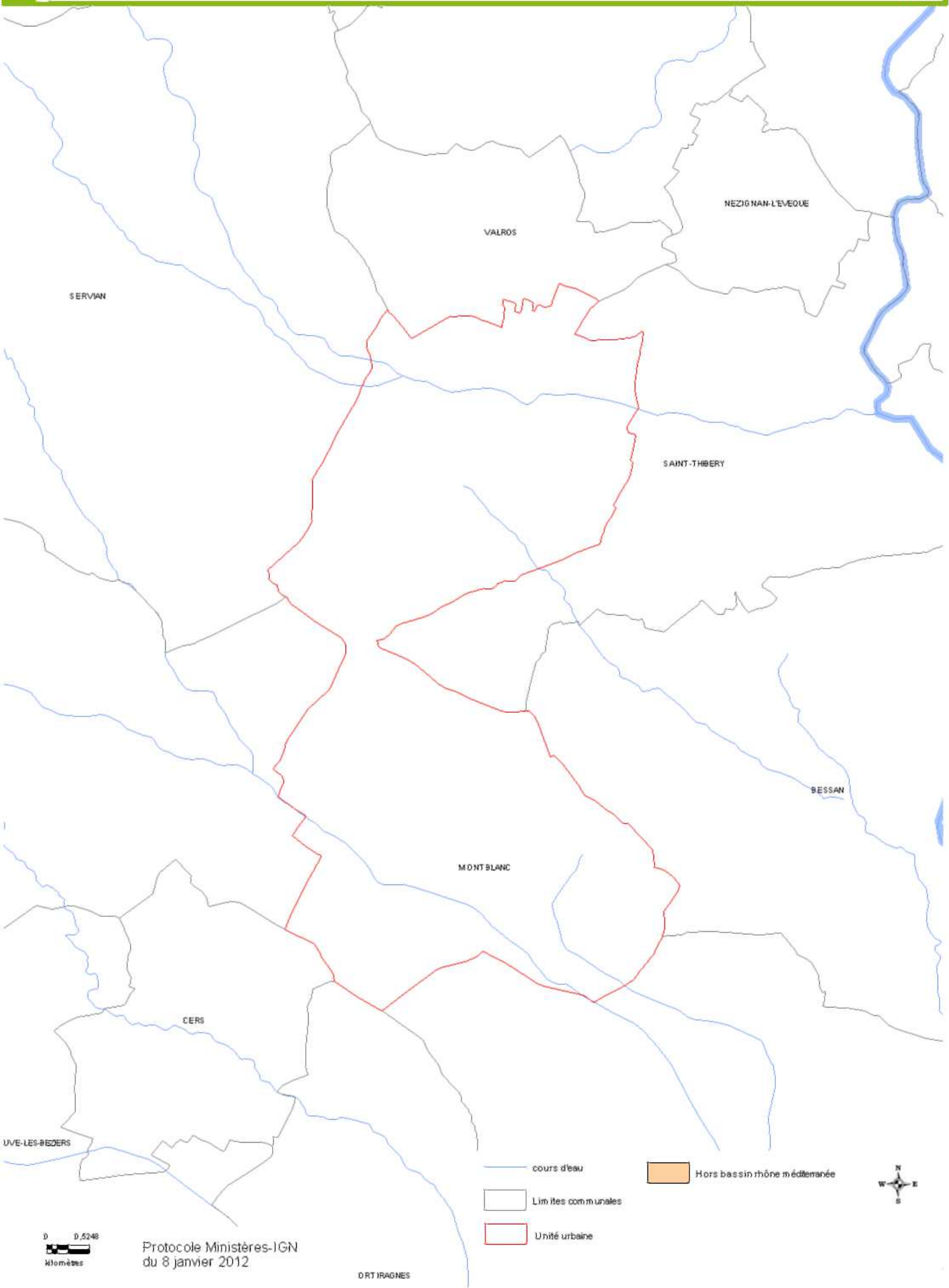




Protocole Ministères-IGN
du 8 janvier 2012

0 1,027
kilomètres

MDN



Protocole Ministères-IGN
du 8 janvier 2012

DORTIRAGNES



ALIXAN

MONTELIER

CHABEUL

CHARF

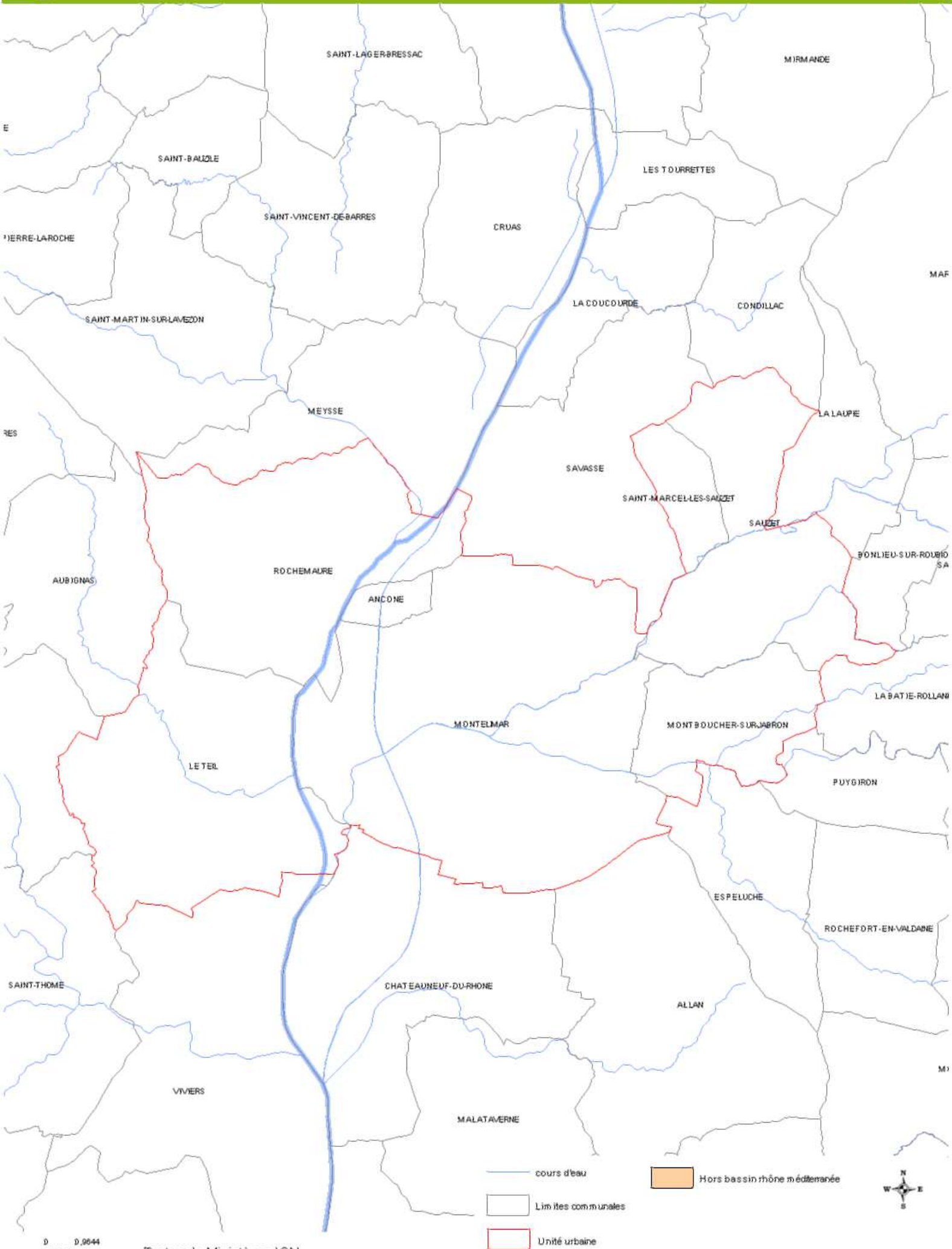
-  cours d'eau
-  Limites communales
-  Unité urbaine

 Hors bassin rhône méditerranée



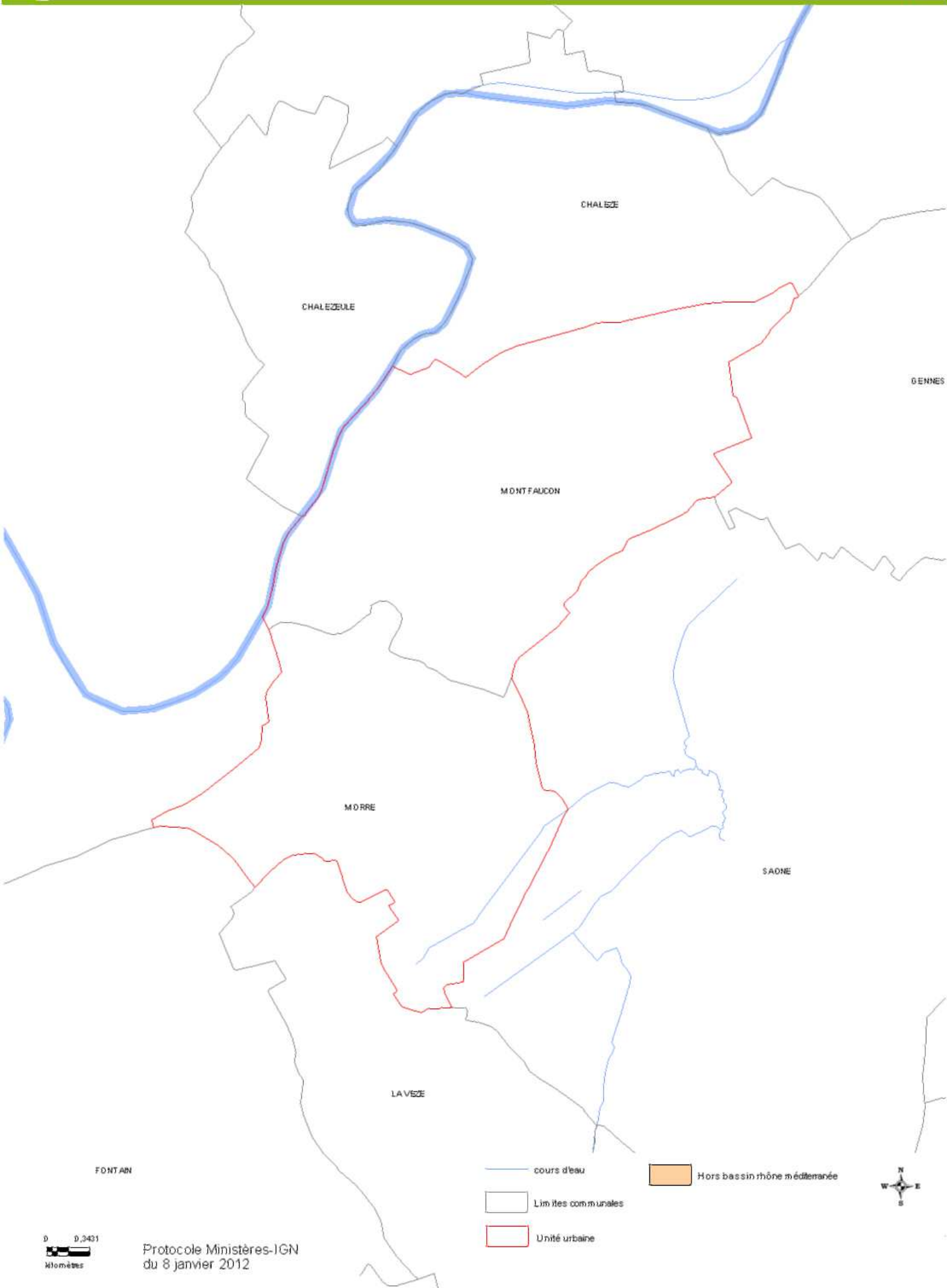
D 0,4011
kilomètres

Protocole Ministères-IGN
du 8 janvier 2012



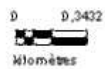
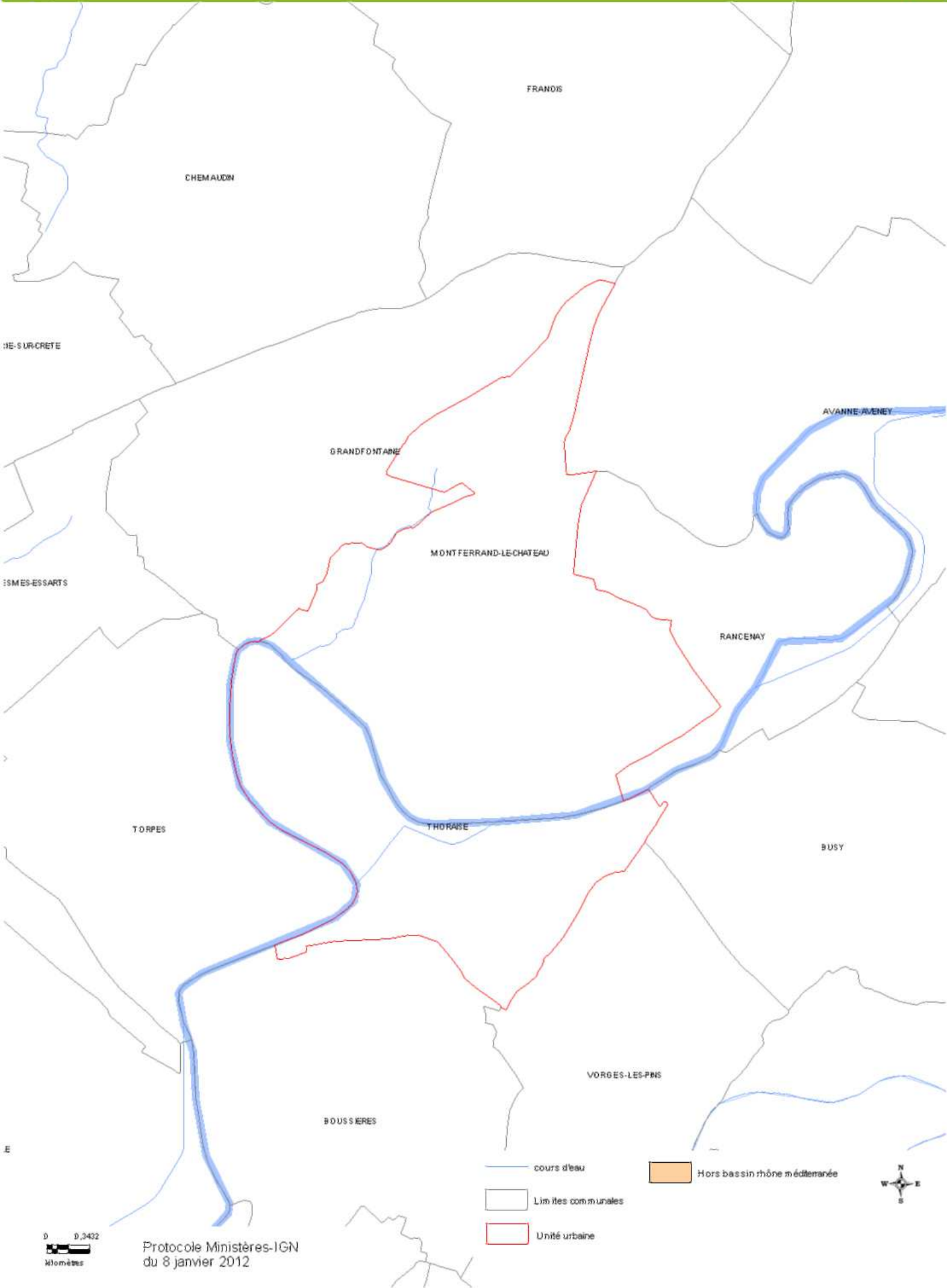
0 0,0544
kilomètres

Protocole Ministères-IGN
du 8 janvier 2012



0 0,3431
kilomètres

Protocole Ministères-IGN
du 8 janvier 2012

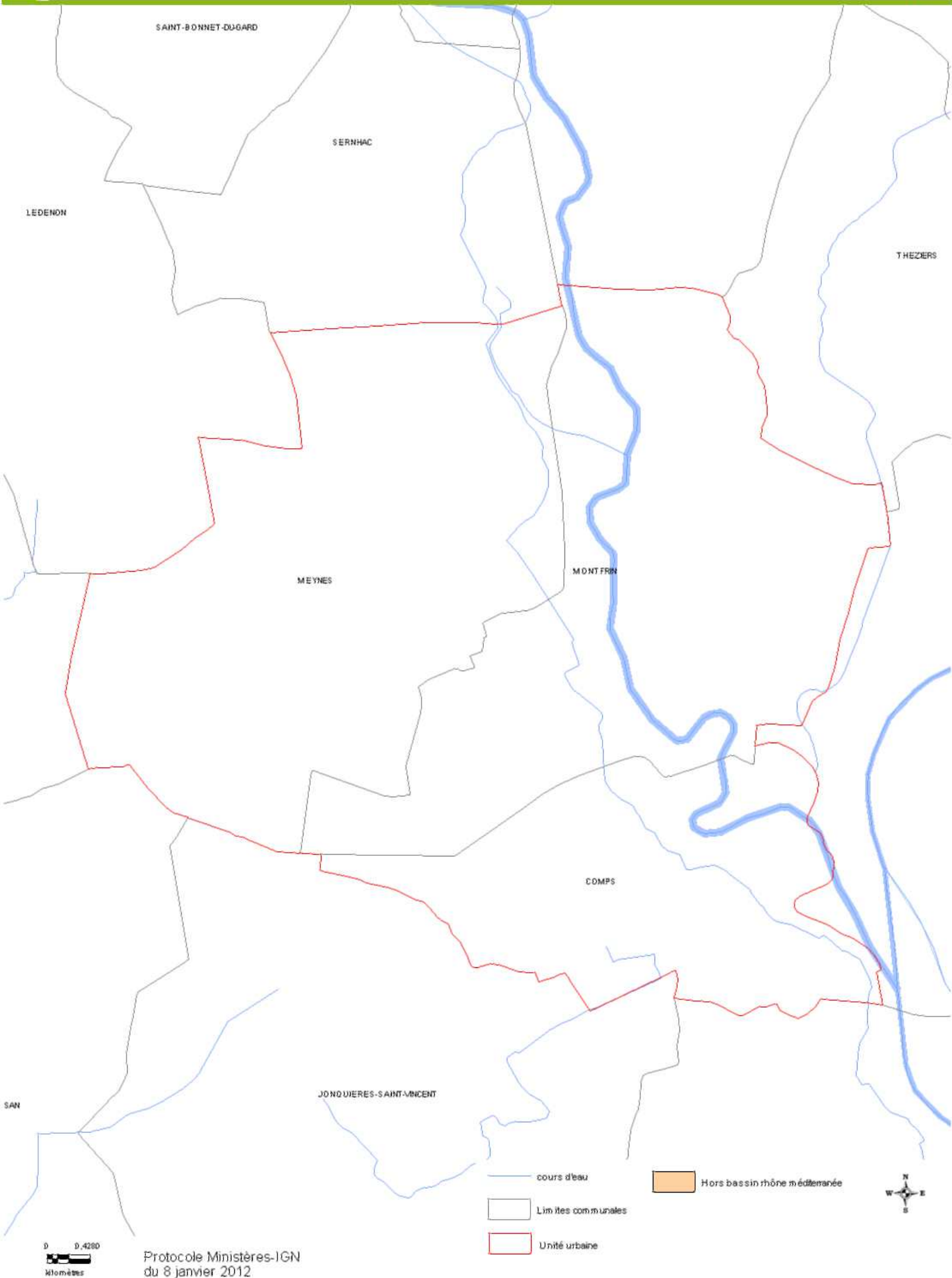


Protocole Ministères-IGN
du 8 janvier 2012

- cours d'eau
- Limites communales
- Unité urbaine

Hors bassin rhône méditerranée

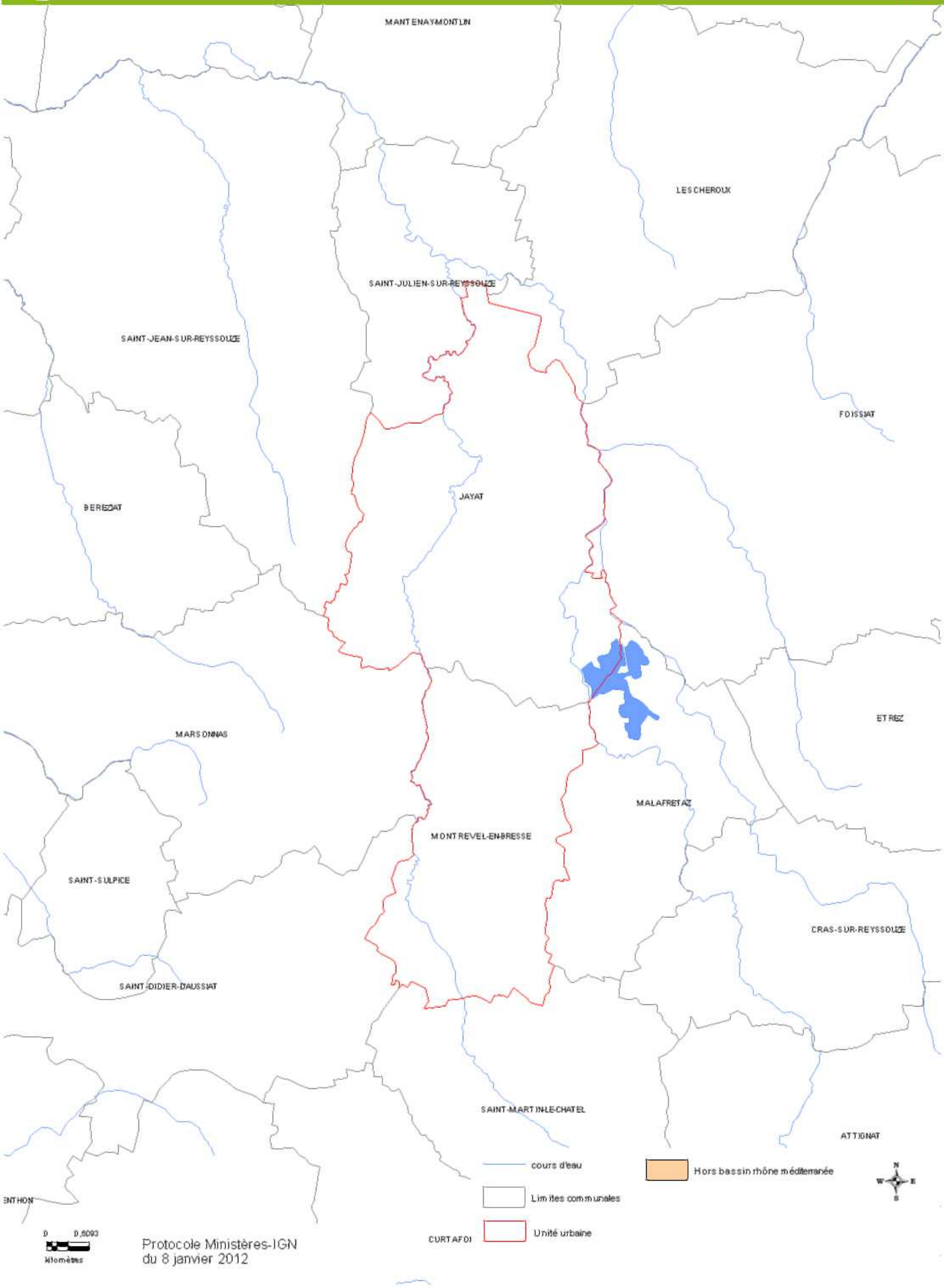


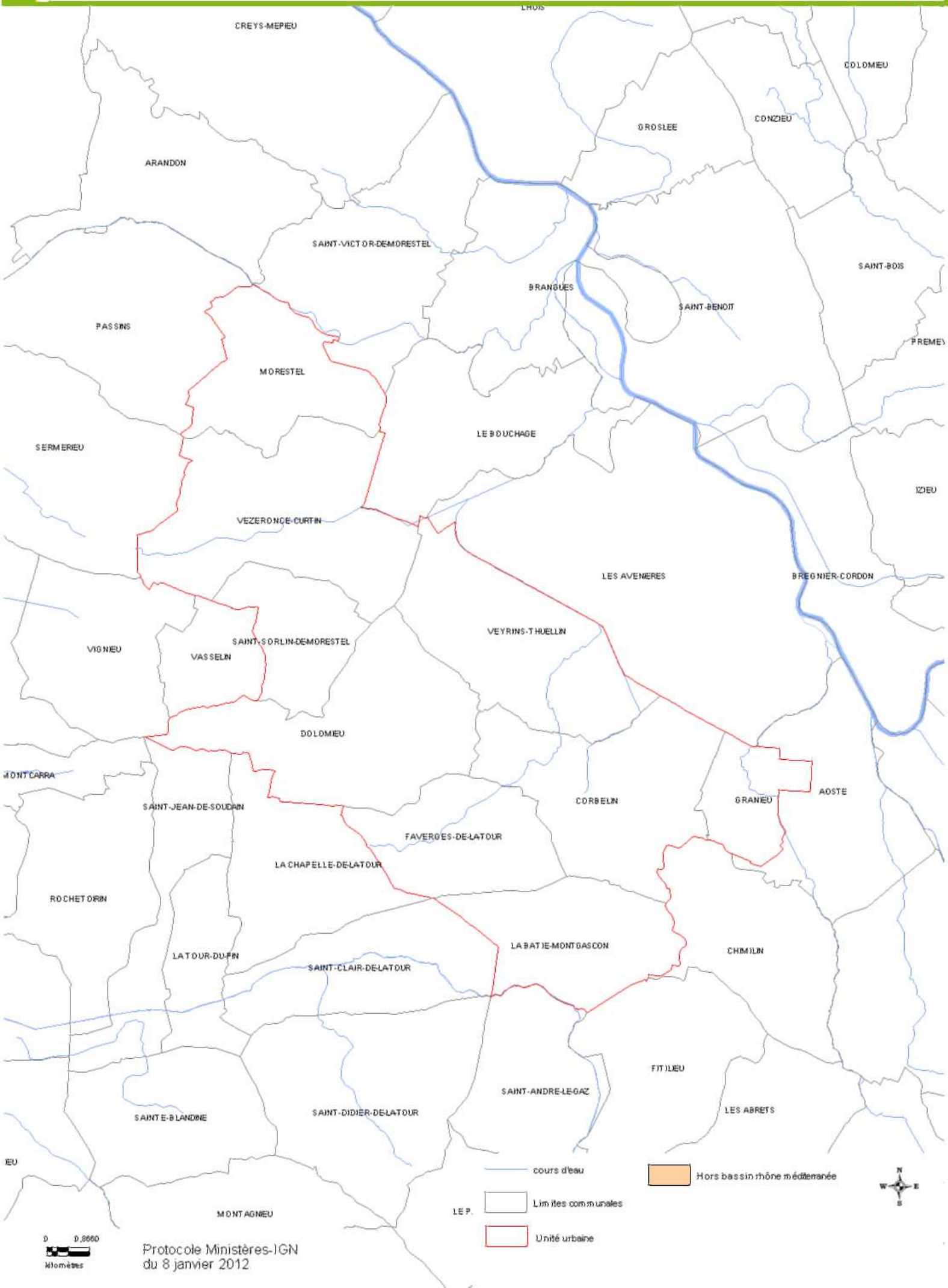


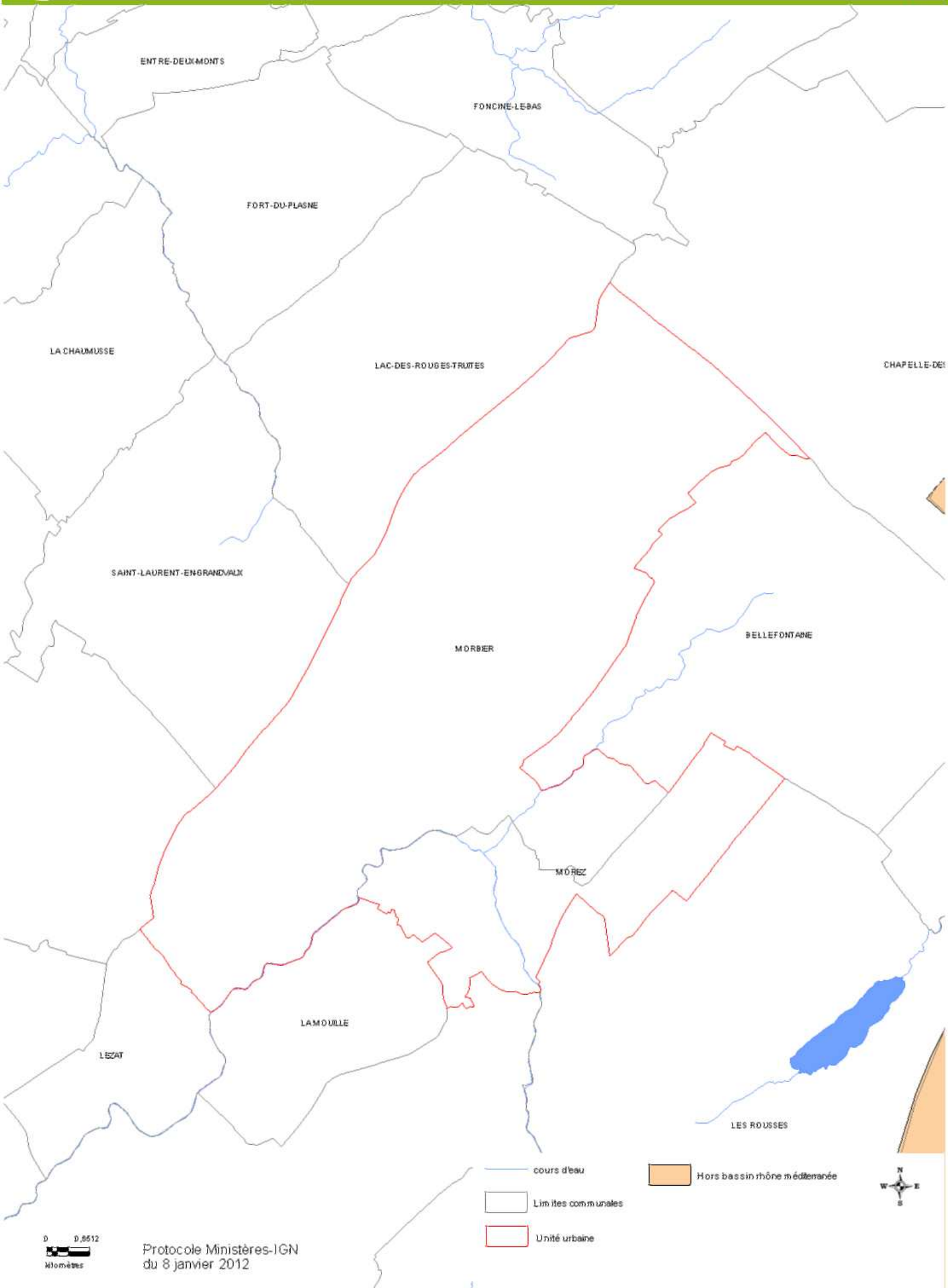


Protocole Ministères-IGN
du 8 janvier 2012

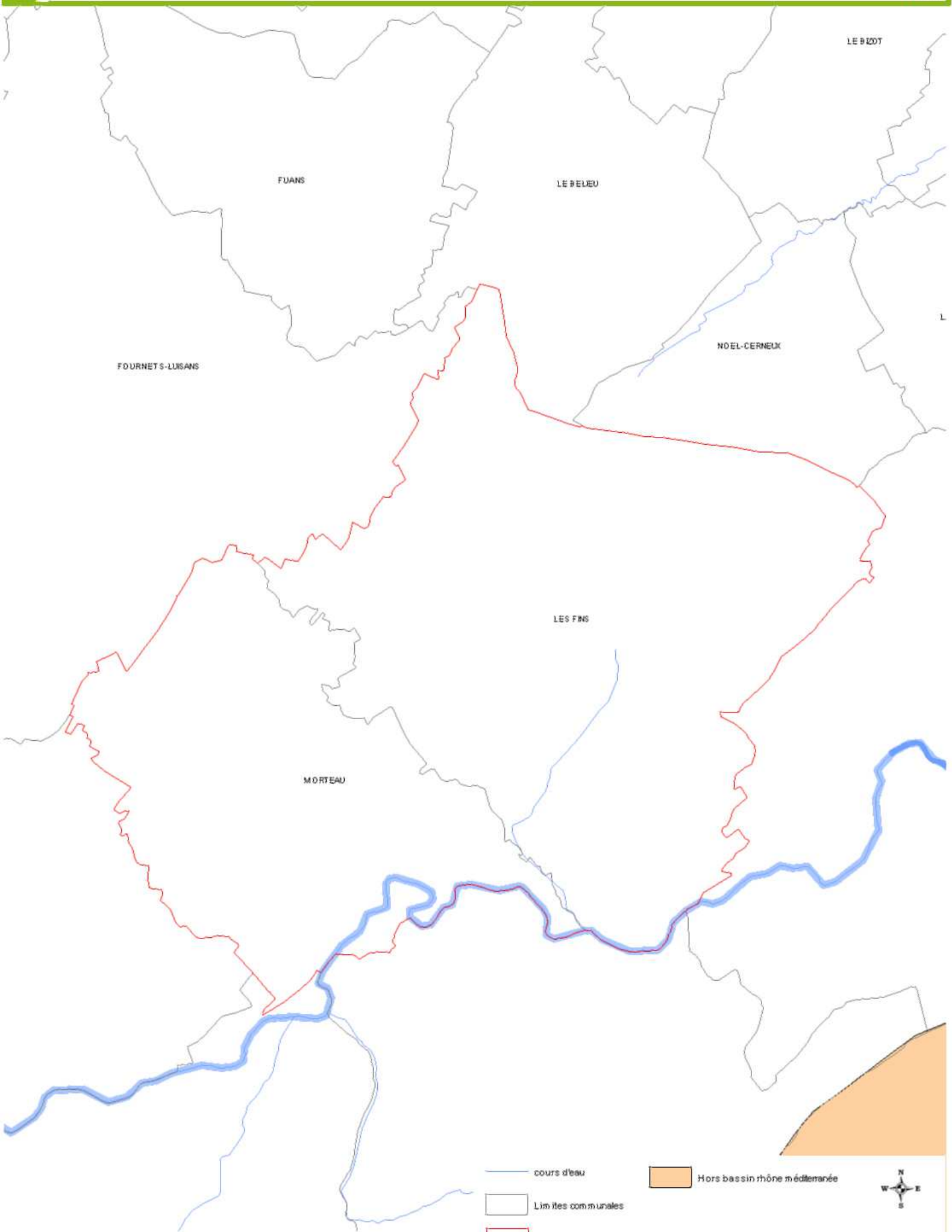












LE BÉZOT

FUANS

LE BELEU

FOURNETS-LUSANS

NOËL-CERNEUX

LES FNS

MORTEAU

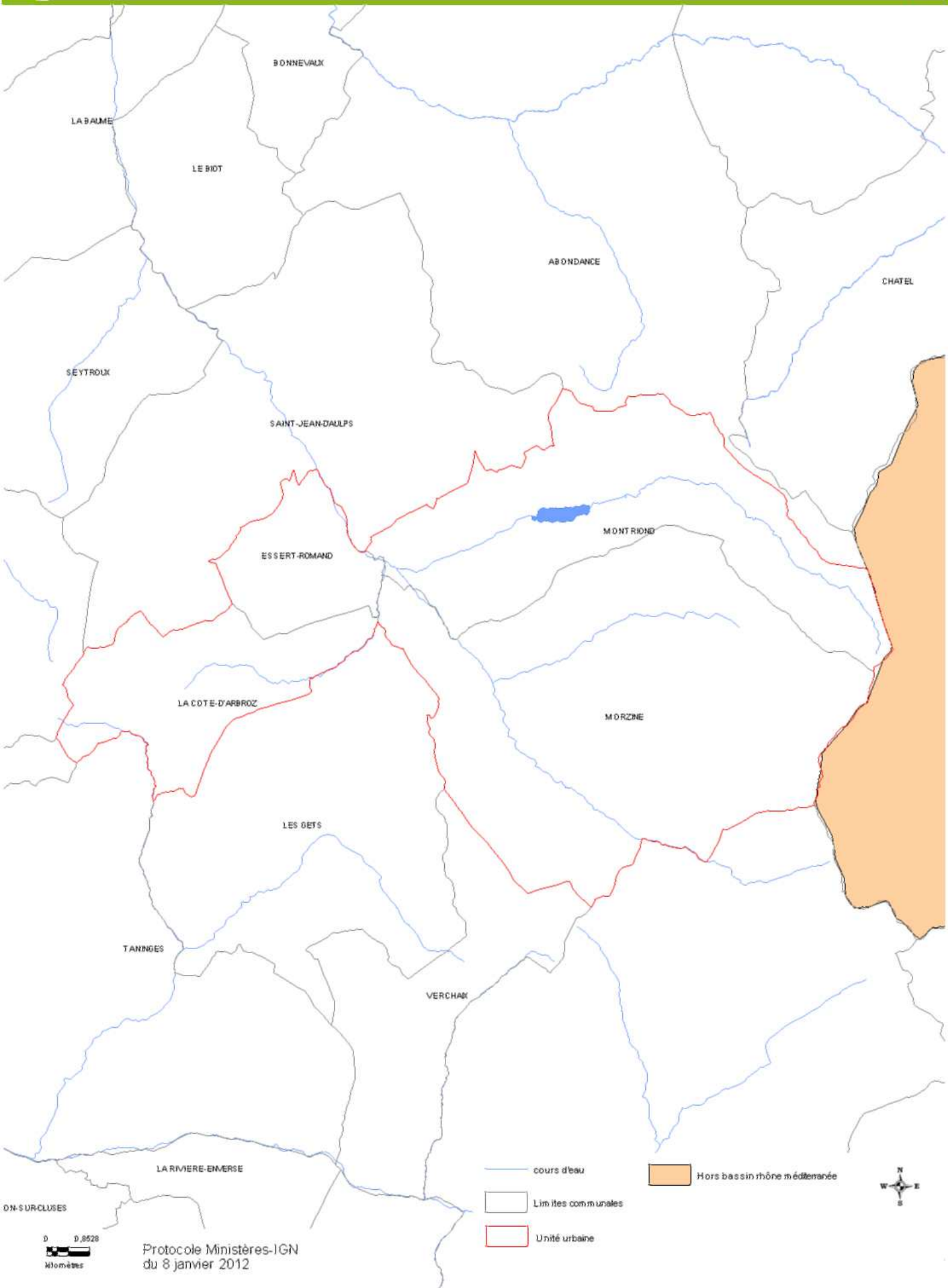
-  cours d'eau
-  Limites communales
-  Unité urbaine

 Hors bassin rhône méditerranée



D 0,4858
kilomètres

Protocole Ministères-IGN
du 8 janvier 2012



ON-SURCLUSES

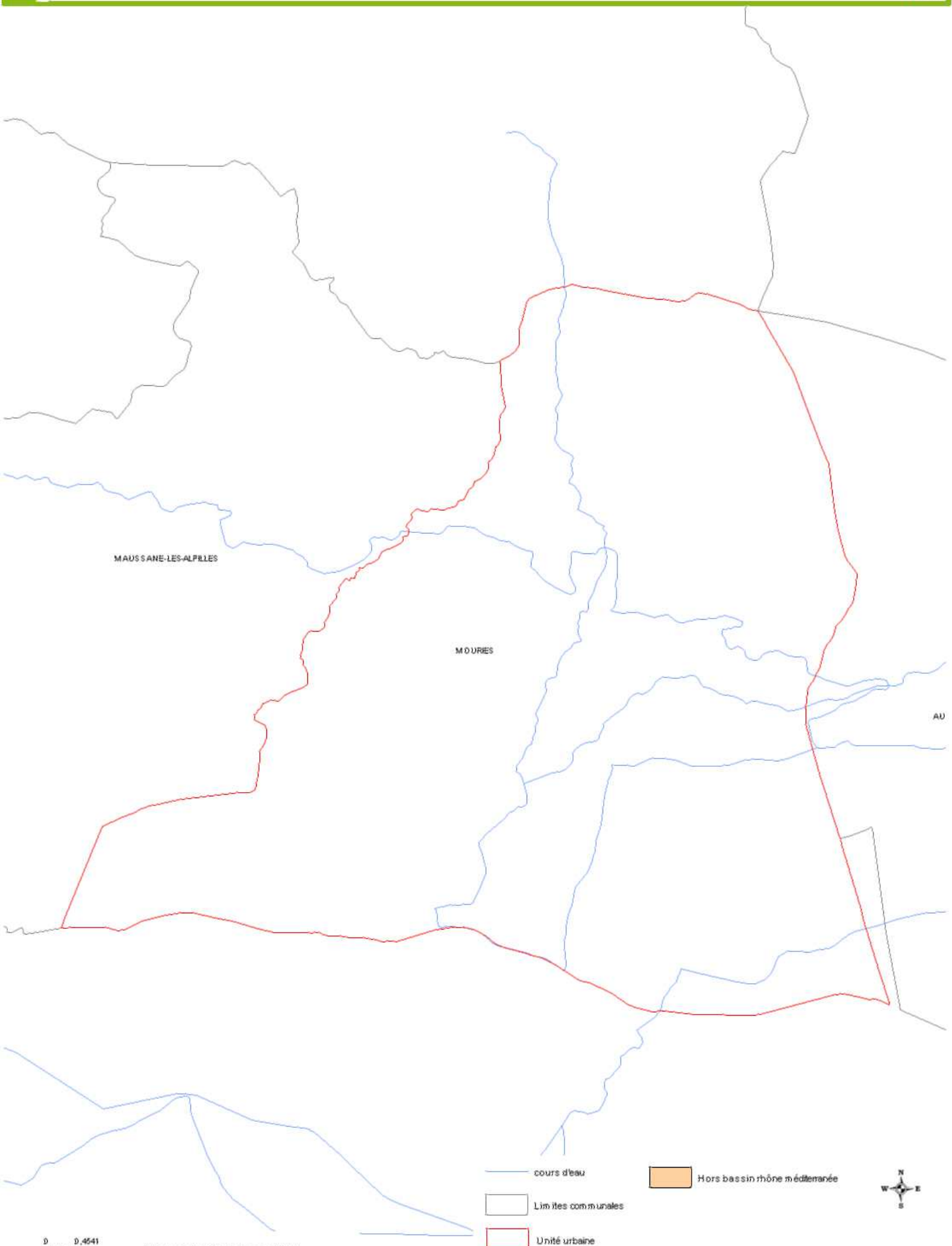


Protocole Ministères-IGN
du 8 janvier 2012

- cours d'eau
- Limites communales
- Unité urbaine

Hors bassin rhône méditerranée





MAUSANE-LES-ALPILLES

MOURRES

AU

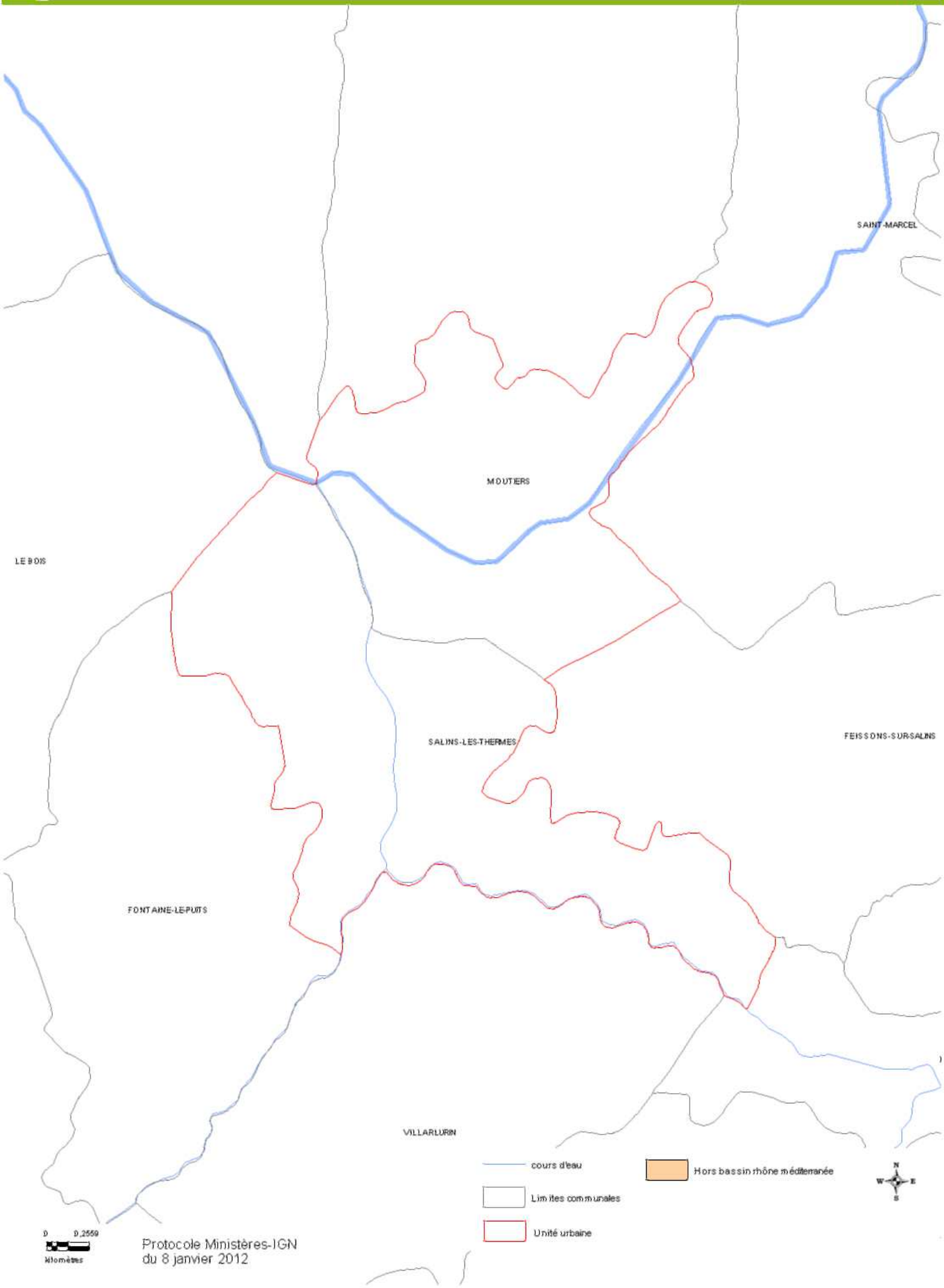
- cours d'eau
- Limite communales
- Unité urbaine

Hors bassin rhône méditerranée

0 1 2 Kilomètres

Protocole Ministères-IGN du 8 janvier 2012





0 0,2550
Kilomètres

Protocole Ministères-IGN
du 8 janvier 2012

- cours d'eau
- Limites communales
- Unité urbaine
- Hors bassin rhône méditerranée







— cours d'eau

— limites communales

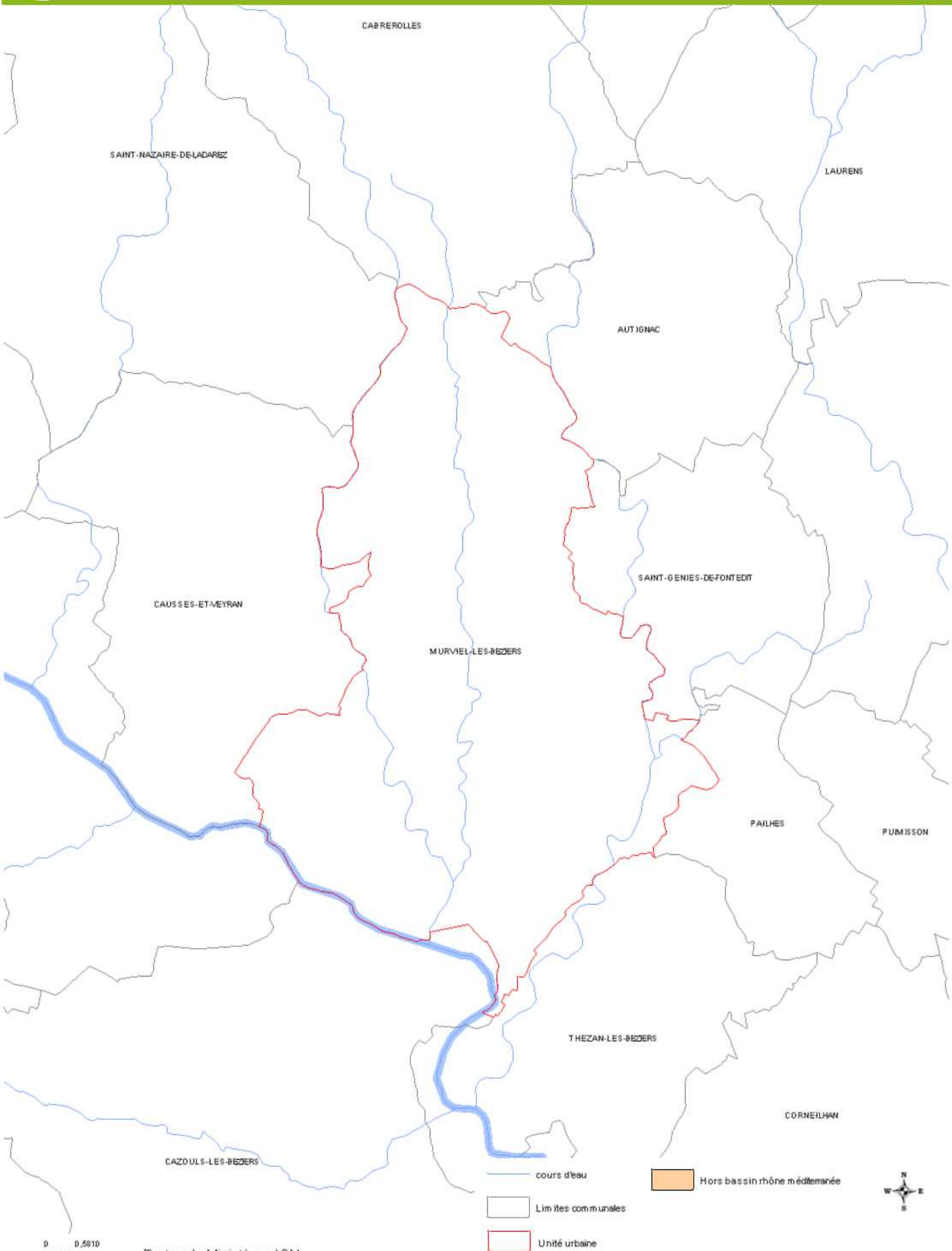
— Unité urbaine

 Hors bassin rhône méditerranée



D 0,2482
kilomètres

Protocole Ministères-IGN
du 8 janvier 2012



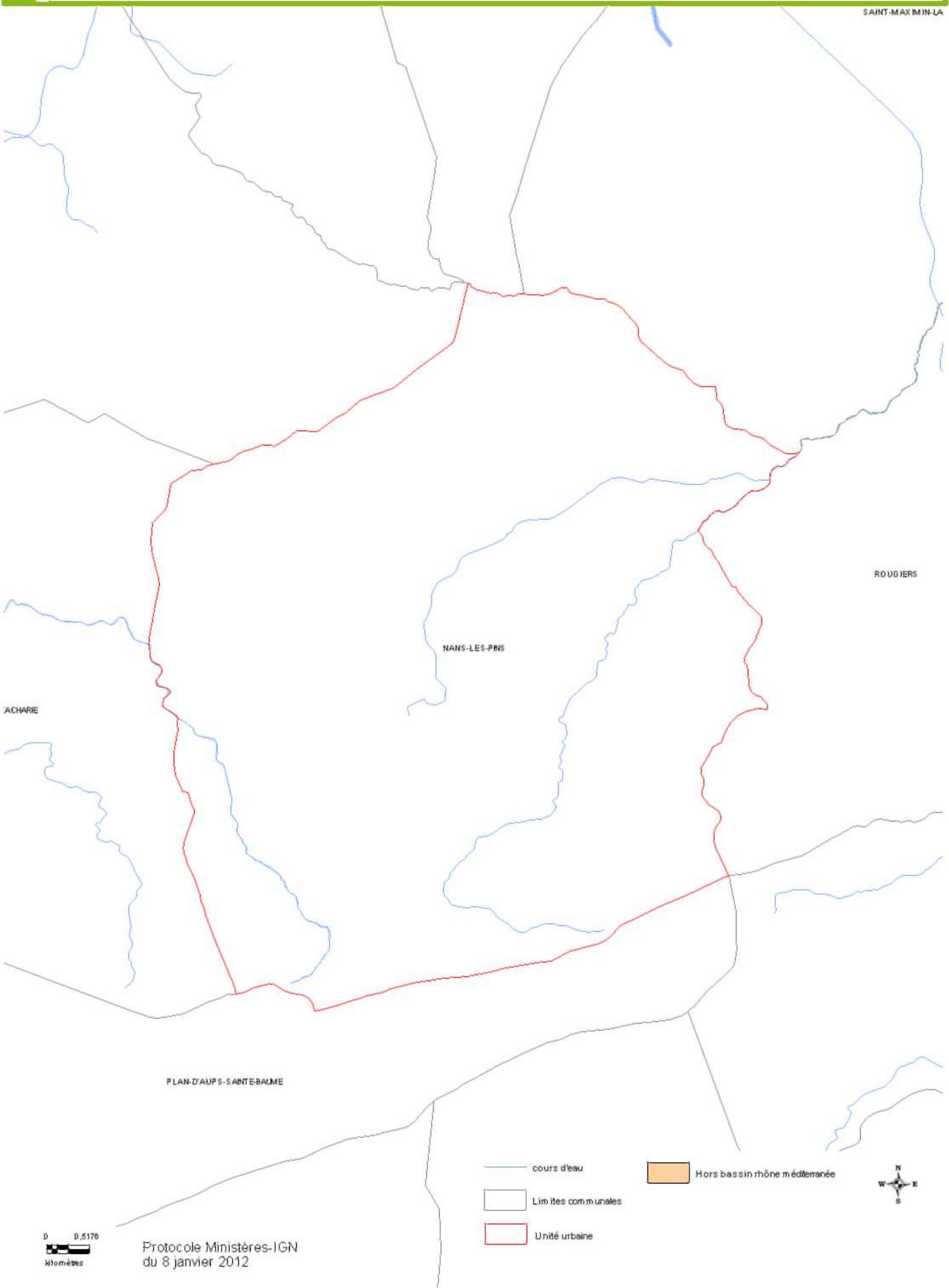
0 0,5810
kilomètres

Protocole Ministères-IGN
du 8 janvier 2012

- cours d'eau
- Limites communales
- Unité urbaine

Hors bassin rhône méditerranée

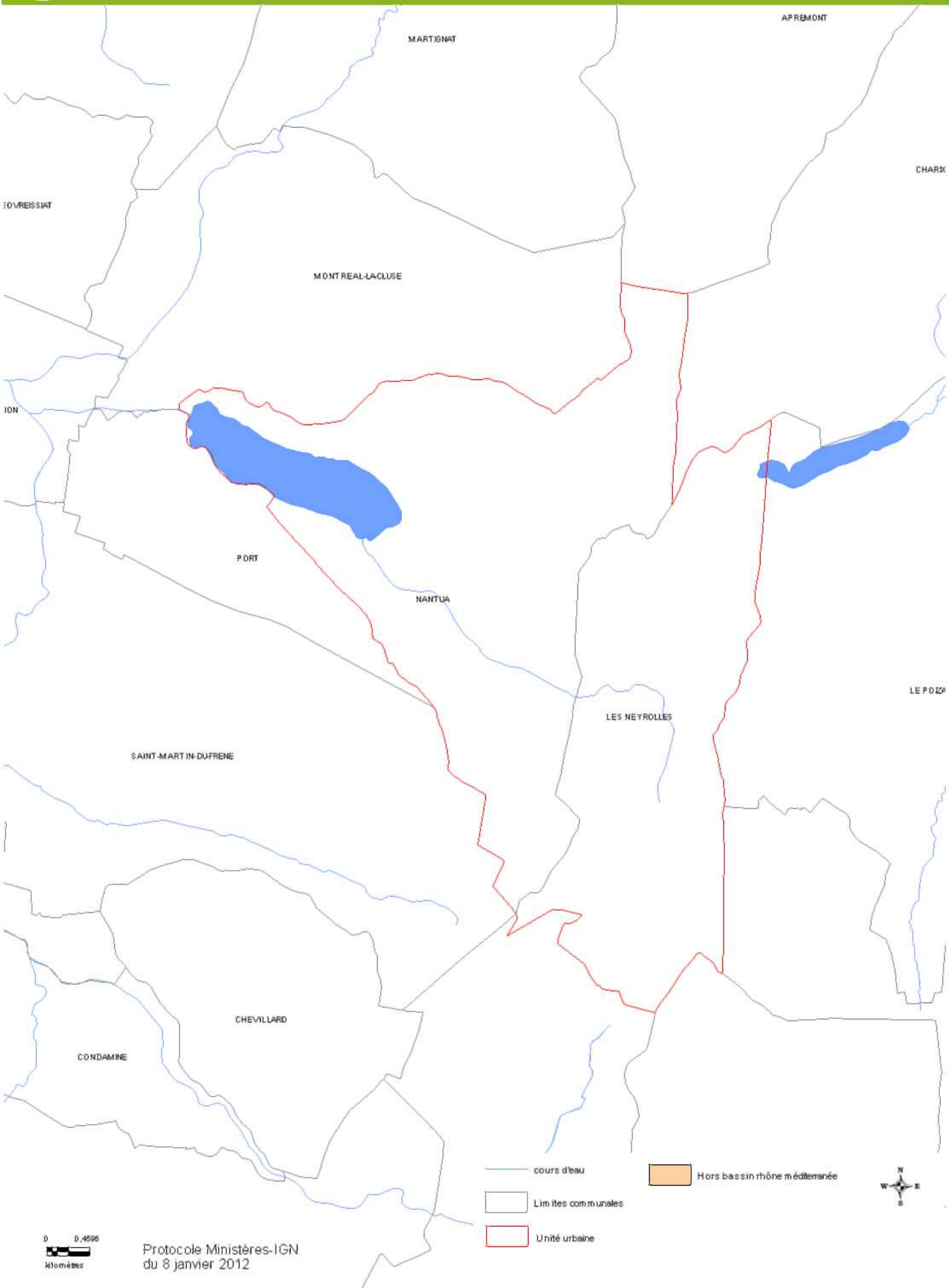




Protocole Ministères-IGN
du 8 janvier 2012

- cours d'eau
- Limites communales
- Unité urbaine
- Hors bassin rhône méditerranée



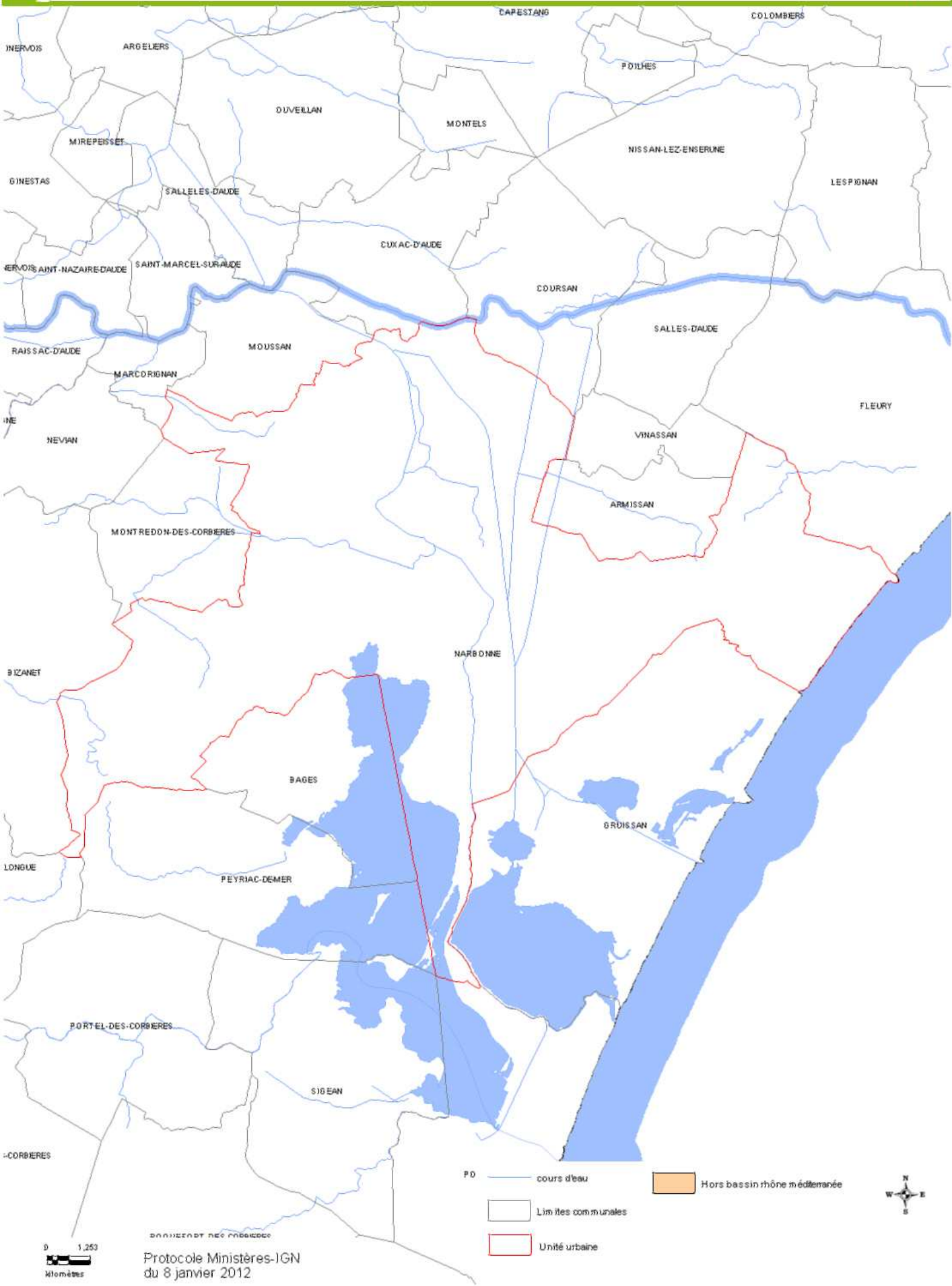


0 0,4500
kilomètres

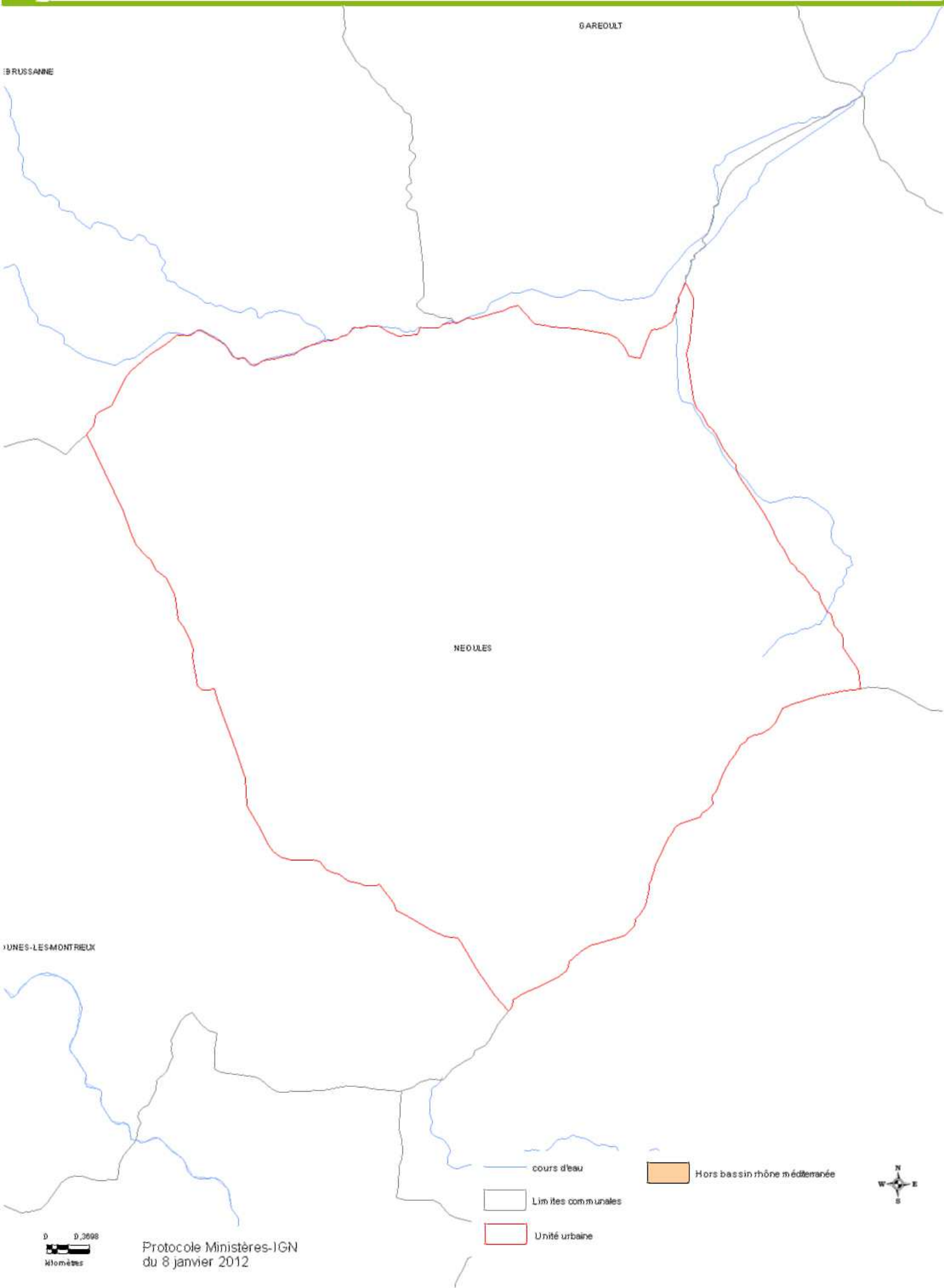
Protocole Ministères-IGN
du 8 janvier 2012

- cours d'eau
- Limites communales
- Unité urbaine
- Hors bassin rhône méditerranée





Protocole Ministères-IGN
du 8 janvier 2012



0 0,3008
kilomètres

Protocole Ministères-IGN
du 8 janvier 2012

Hors bassin rhône méditerranée





- cours d'eau
- Limites communales
- Unité urbaine



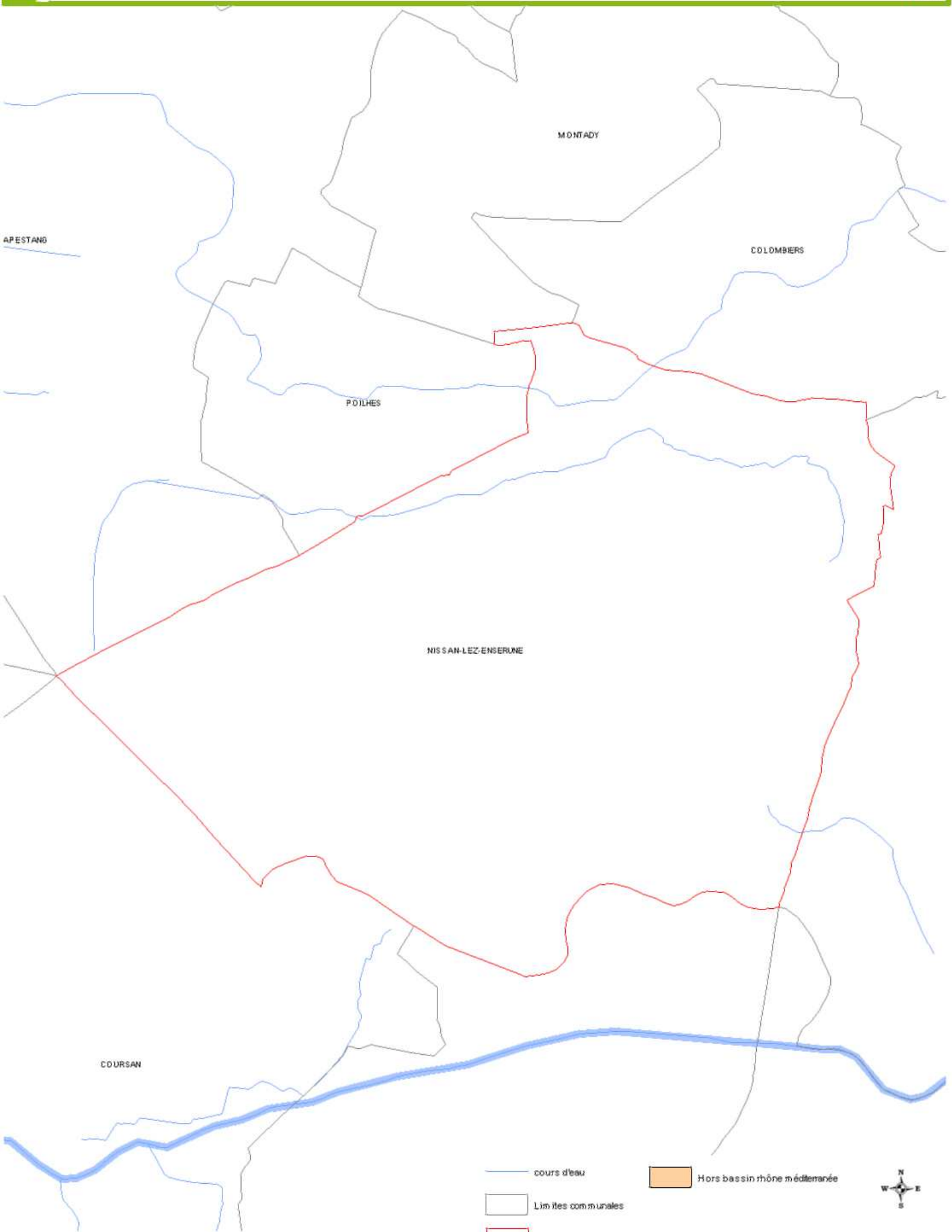


0 1,255
kilomètres

Protocole Ministères-IGN
du 8 janvier 2012

-  cours d'eau
-  Limites communales
-  Unité urbaine
-  Hors bassin rhône méditerranée





APESTANG

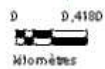
MONTADY

COLOMBIERS

POILHES

NISSAN-LEZ-ENSERUNE

COURSAN

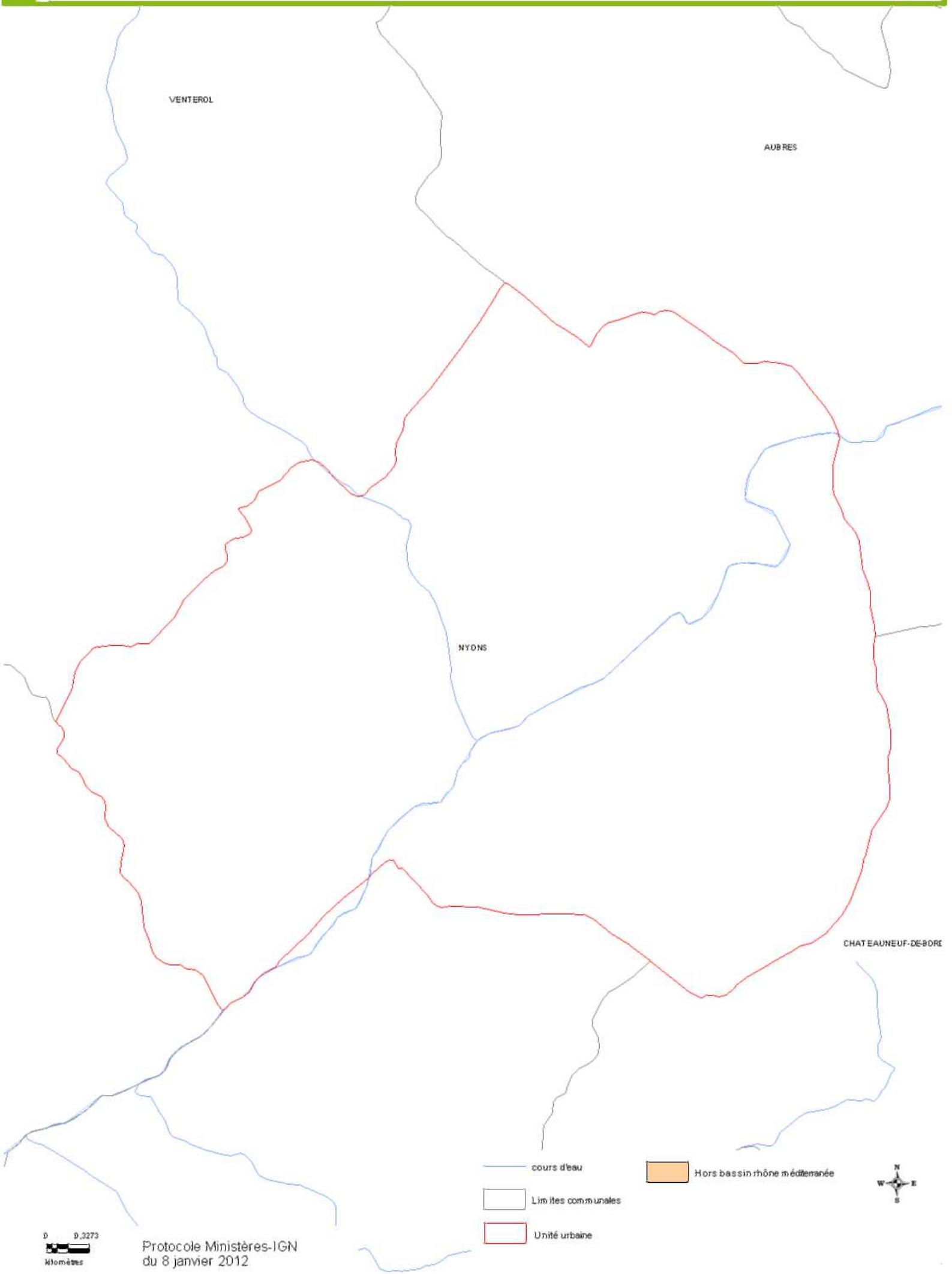


Protocole Ministères-IGN
du 8 janvier 2012

- cours d'eau
- Limite communales
- Unité urbaine
- Hors bassin rhône méditerranée







VENTEROL

AUBRES

NYONS

CHATEAUNEUF-DE-BORE

- cours d'eau
- Limites communales
- Unité urbaine

Hors bassin rhône méditerranée

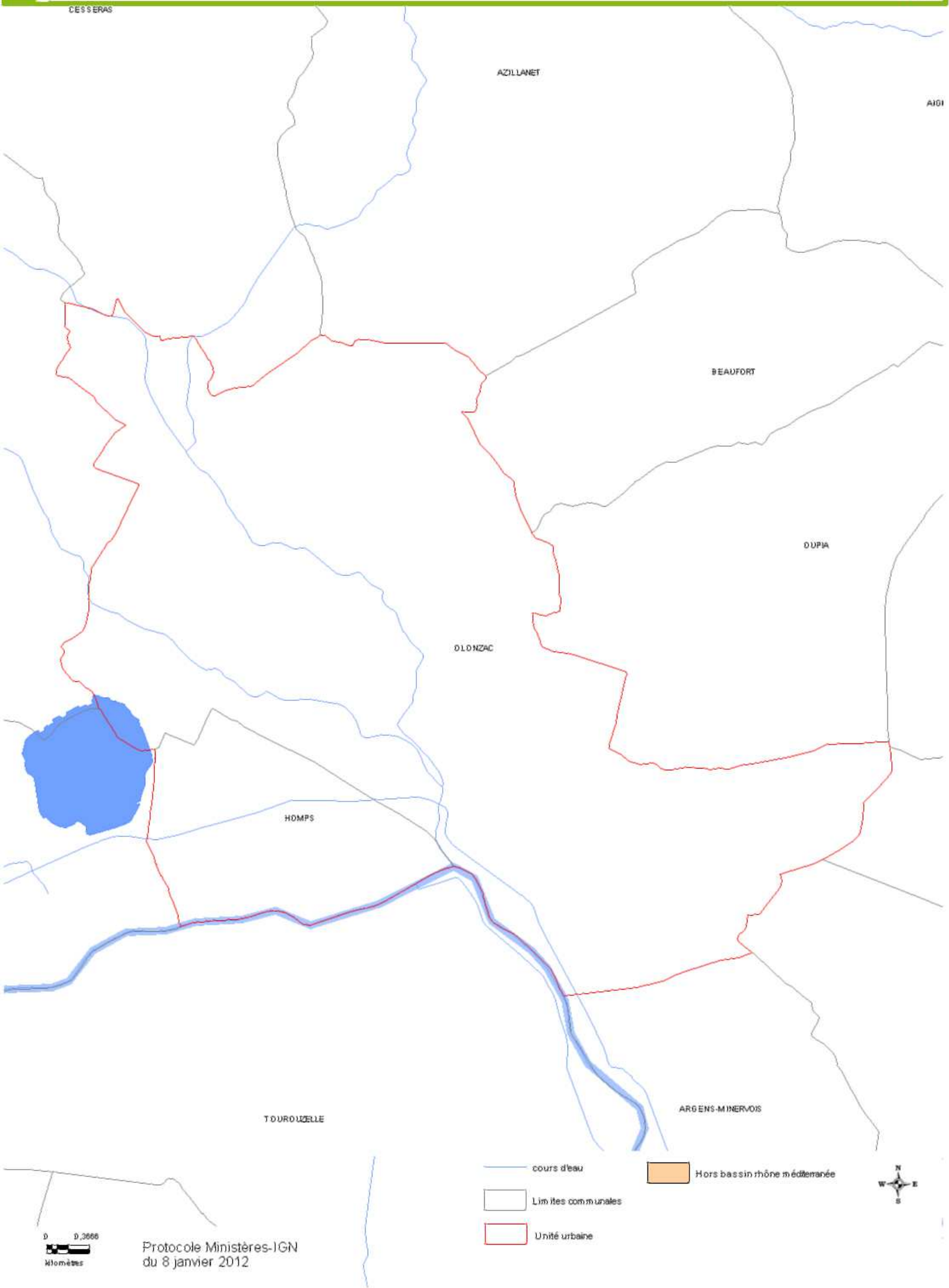


0 1 2 Kilomètres

Protocole Ministères-IGN du 8 janvier 2012



CÈSSERAS



AZILLANET

AIGI

BEAUFORT

OUPIA

OLONZAC

HOMPS

TOUROUZELLE

ARGENS-MINERVOIS

cours d'eau

Hors bassin rhône méditerranée

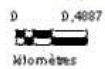
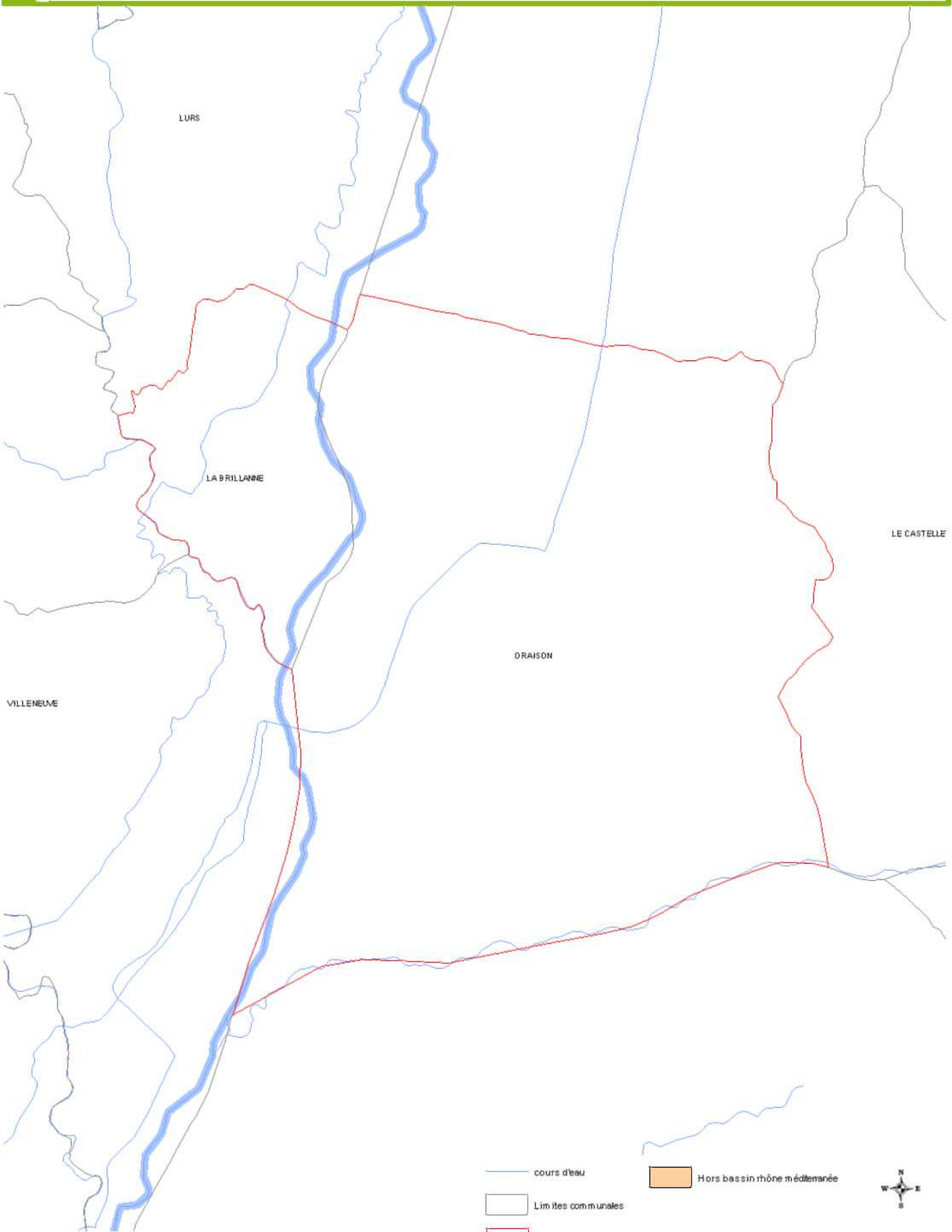
Limites communales

Unité urbaine



0 0,2000 Kilomètres

Protocole Ministères-IGN du 8 janvier 2012

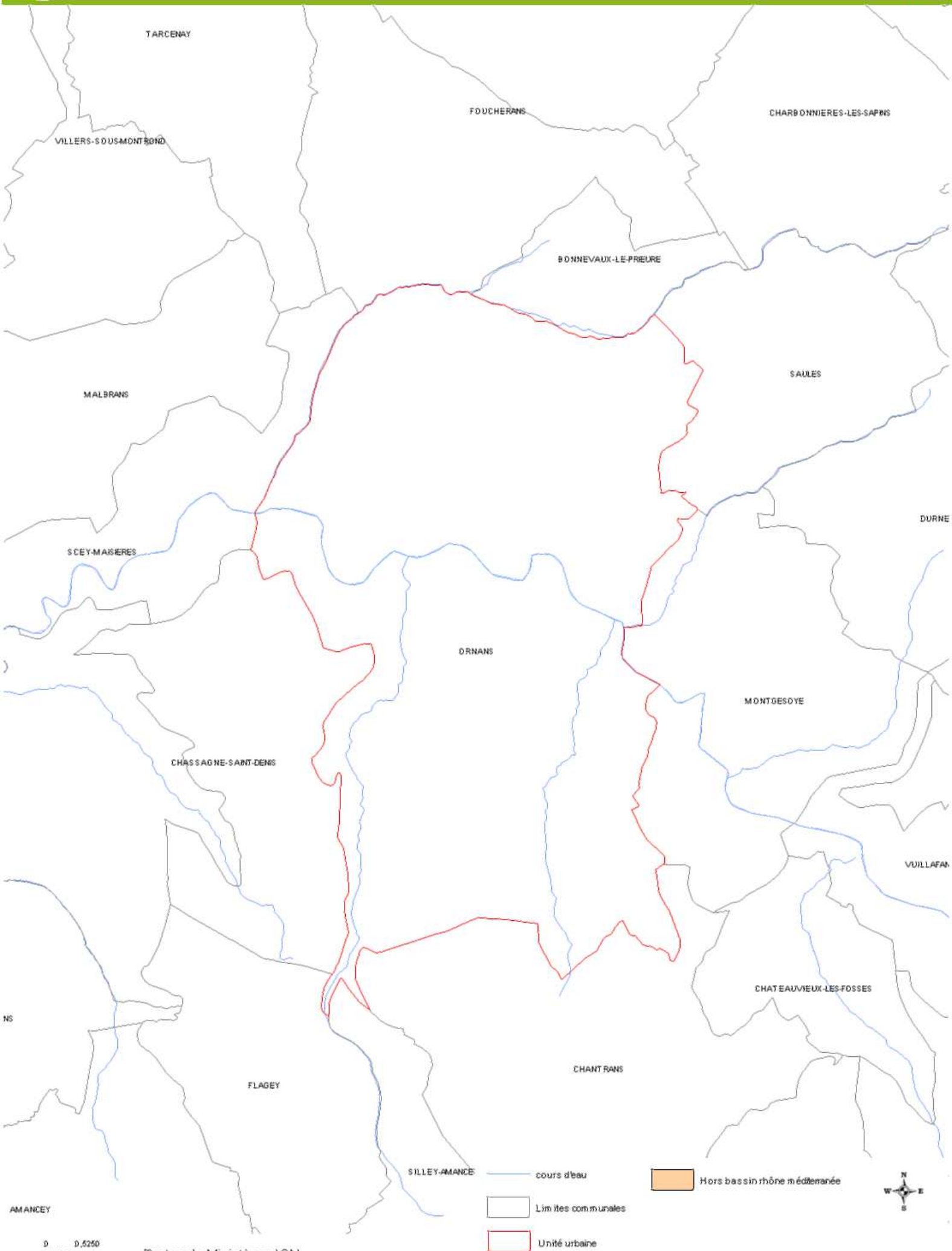


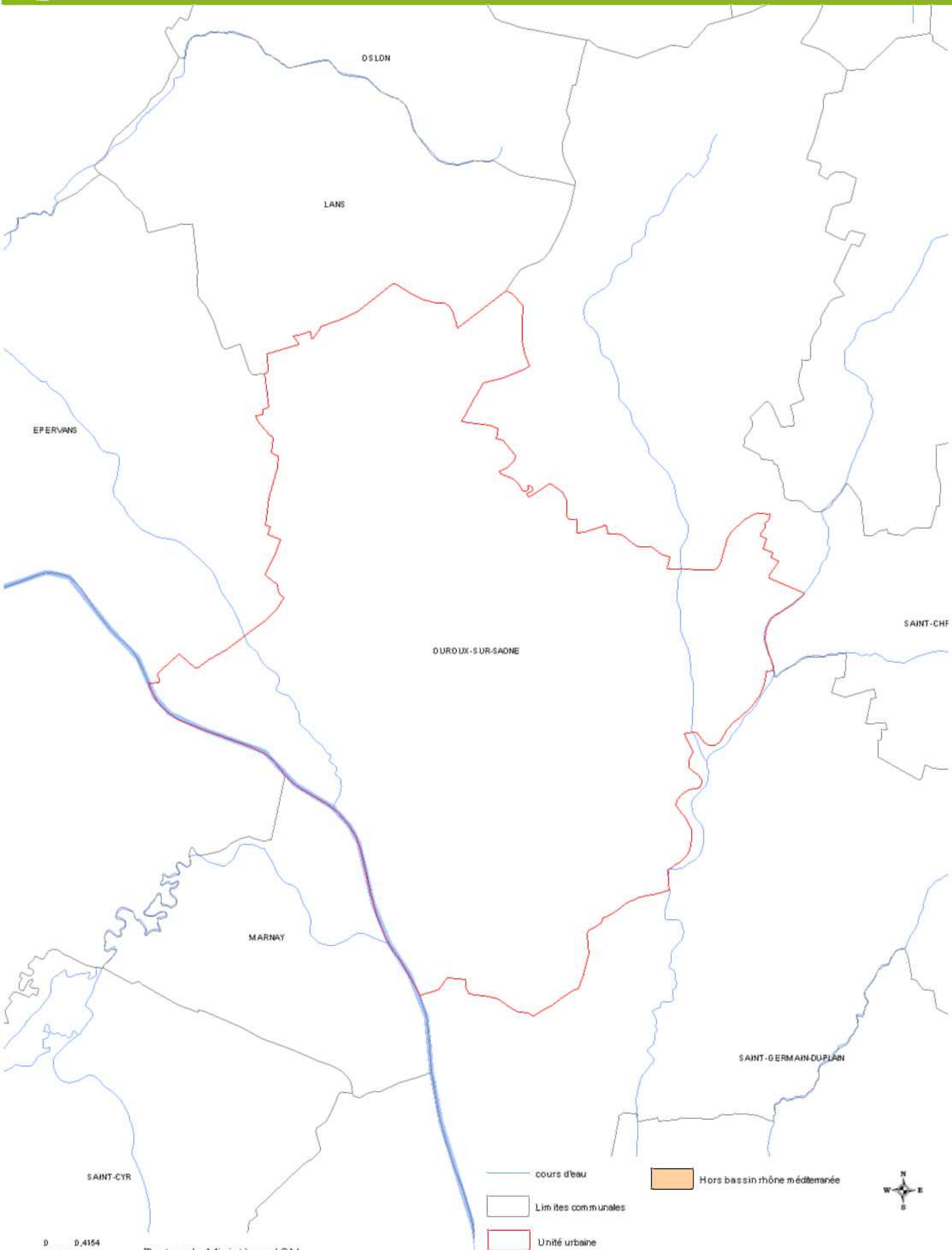
Protocole Ministères-IGN
du 8 janvier 2012

- cours d'eau
- Limites communales
- Unité urbaine

Hors bassin rhône méditerranée

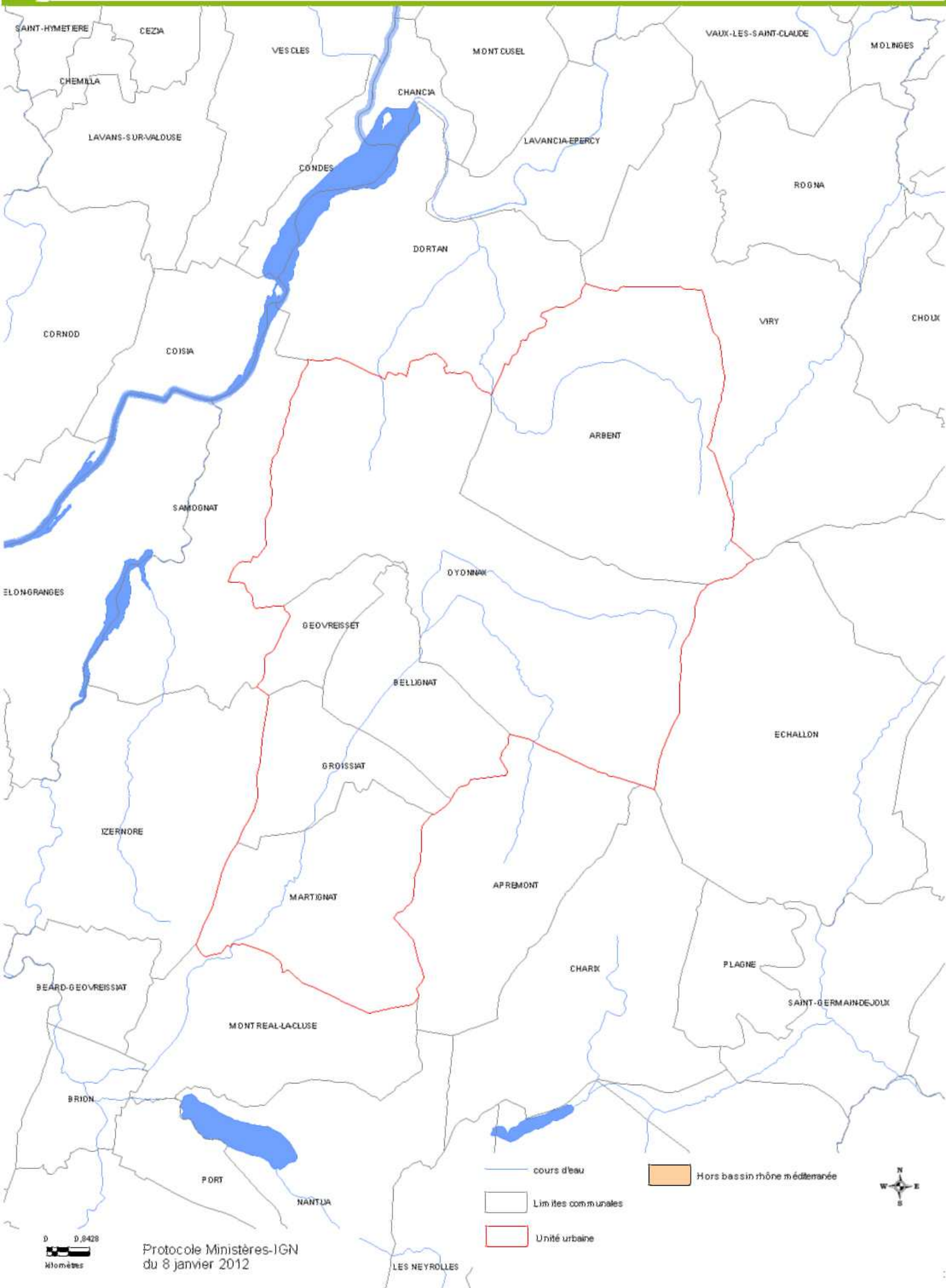


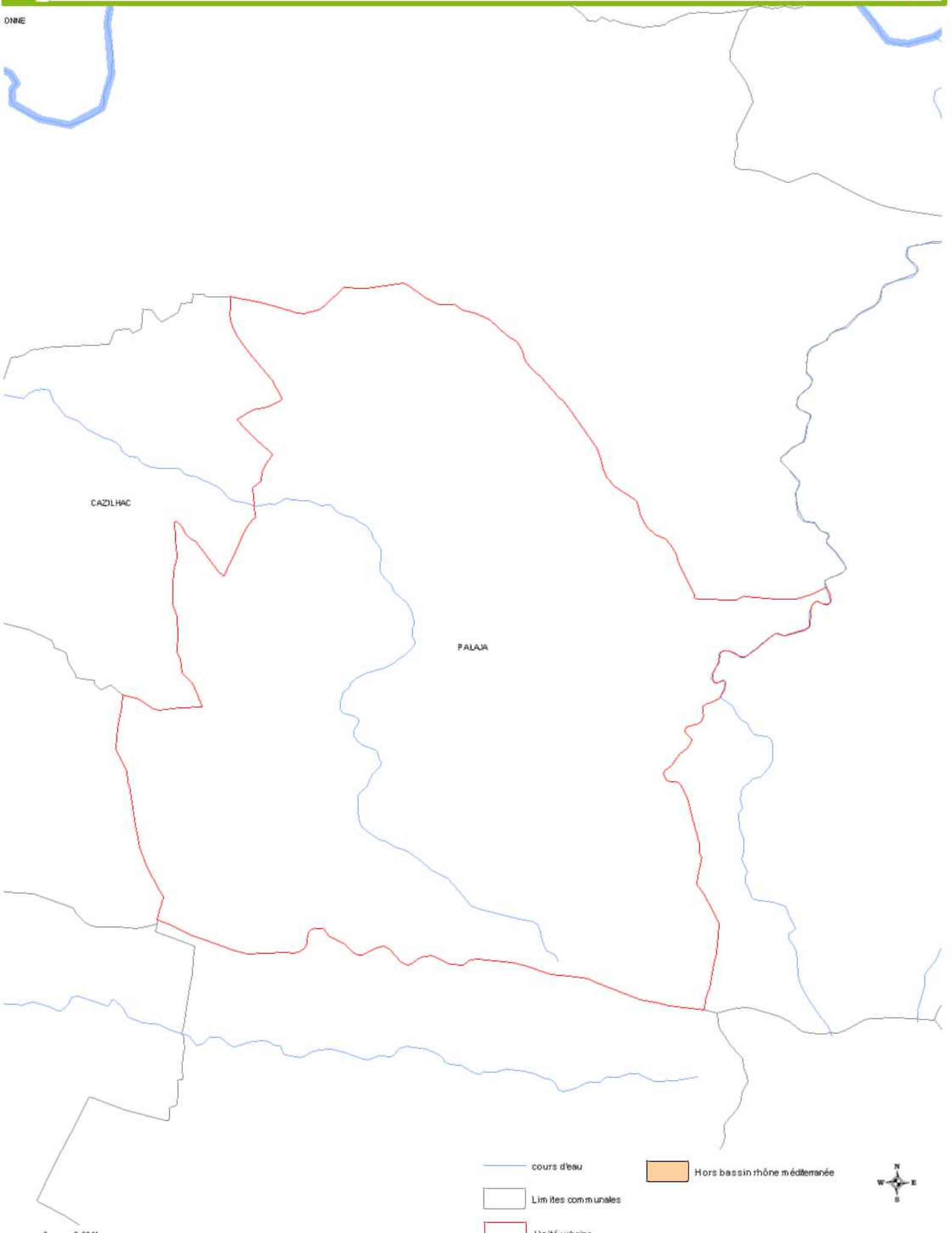




D 0,4154
kilomètres

Protocole Ministères-IGN
du 8 janvier 2012





CAZILHAC

PALAJA

cours d'eau

Limites communales

Unité urbaine

Hors bassin rhône méditerranée

0 0,2941
Kilomètres

Protocole Ministères-IGN
du 8 janvier 2012





LATTES

PEROLS

PALAVAS-LES-FLOTS

cours d'eau

Limites communales

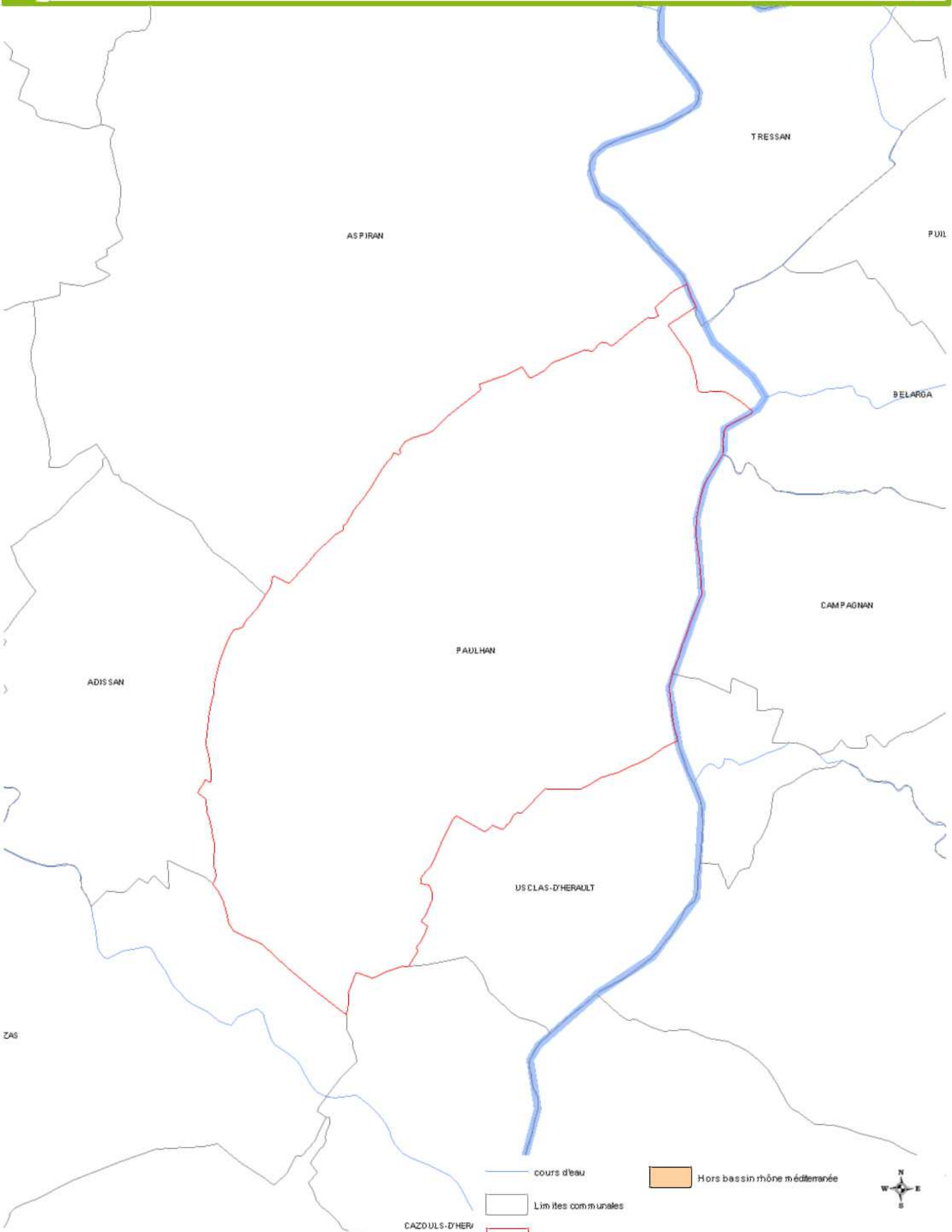
Unité urbaine

Hors bassin rhône méditerranée



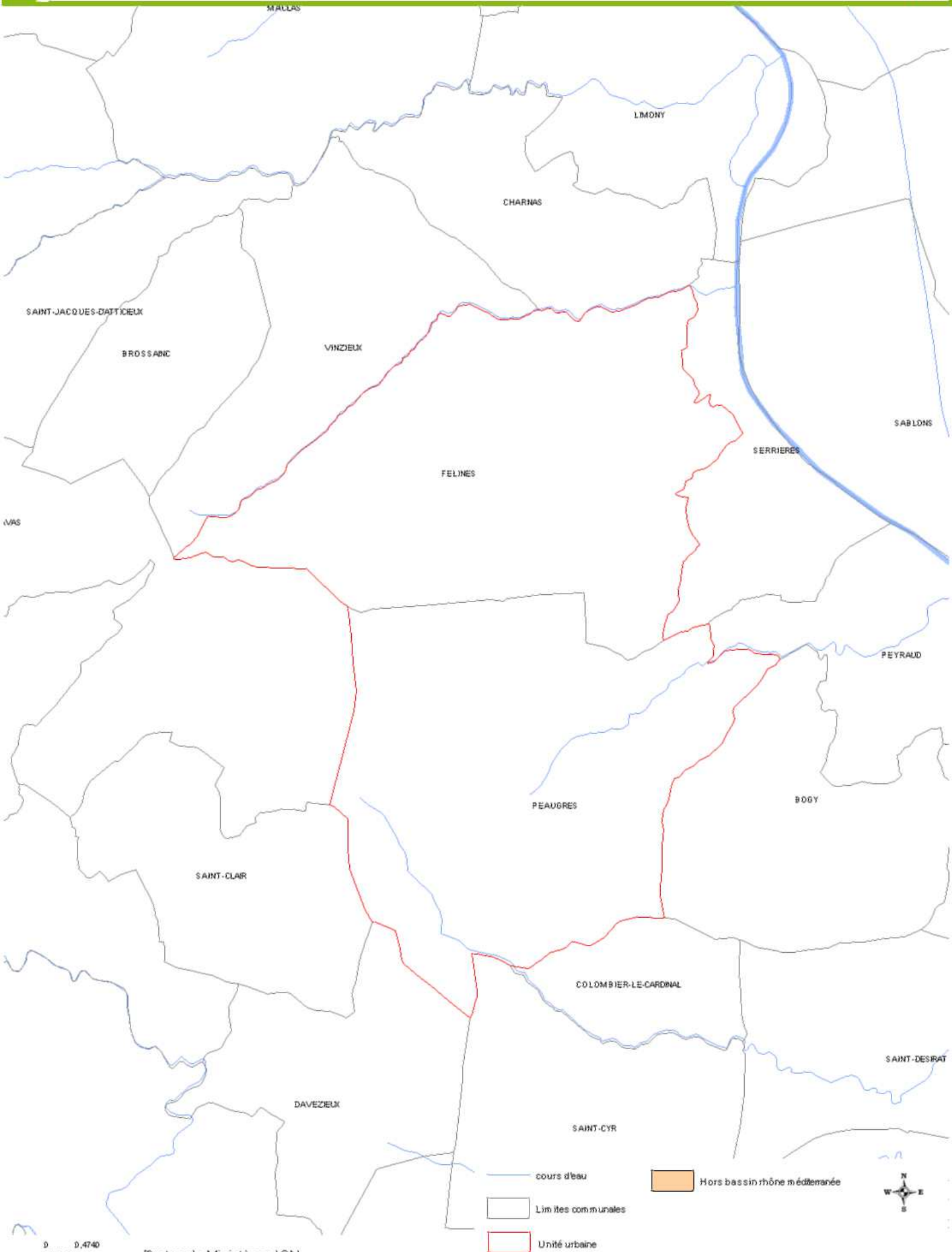
0 0,2007
kilomètres

Protocole Ministères-IGN
du 8 janvier 2012



D 0,3156
kilomètres

Protocole Ministères-IGN
du 8 janvier 2012

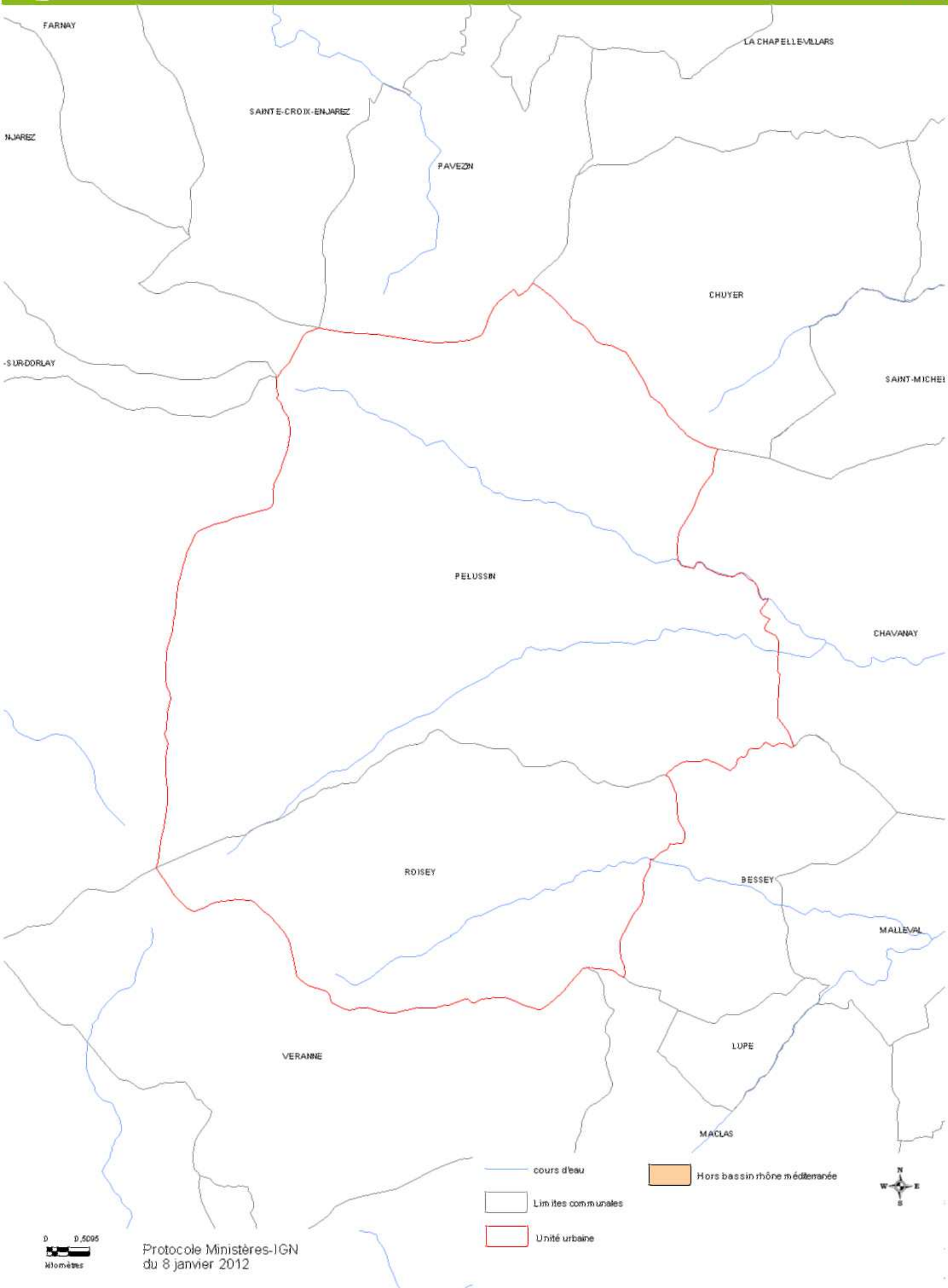


0 0,4740
kilomètres

Protocole Ministères-IGN
du 8 janvier 2012

- cours d'eau
- Limites communales
- Unité urbaine
- Hors bassin rhône méditerranée





0 0,5000
kilomètres

Protocole Ministères-IGN
du 8 janvier 2012

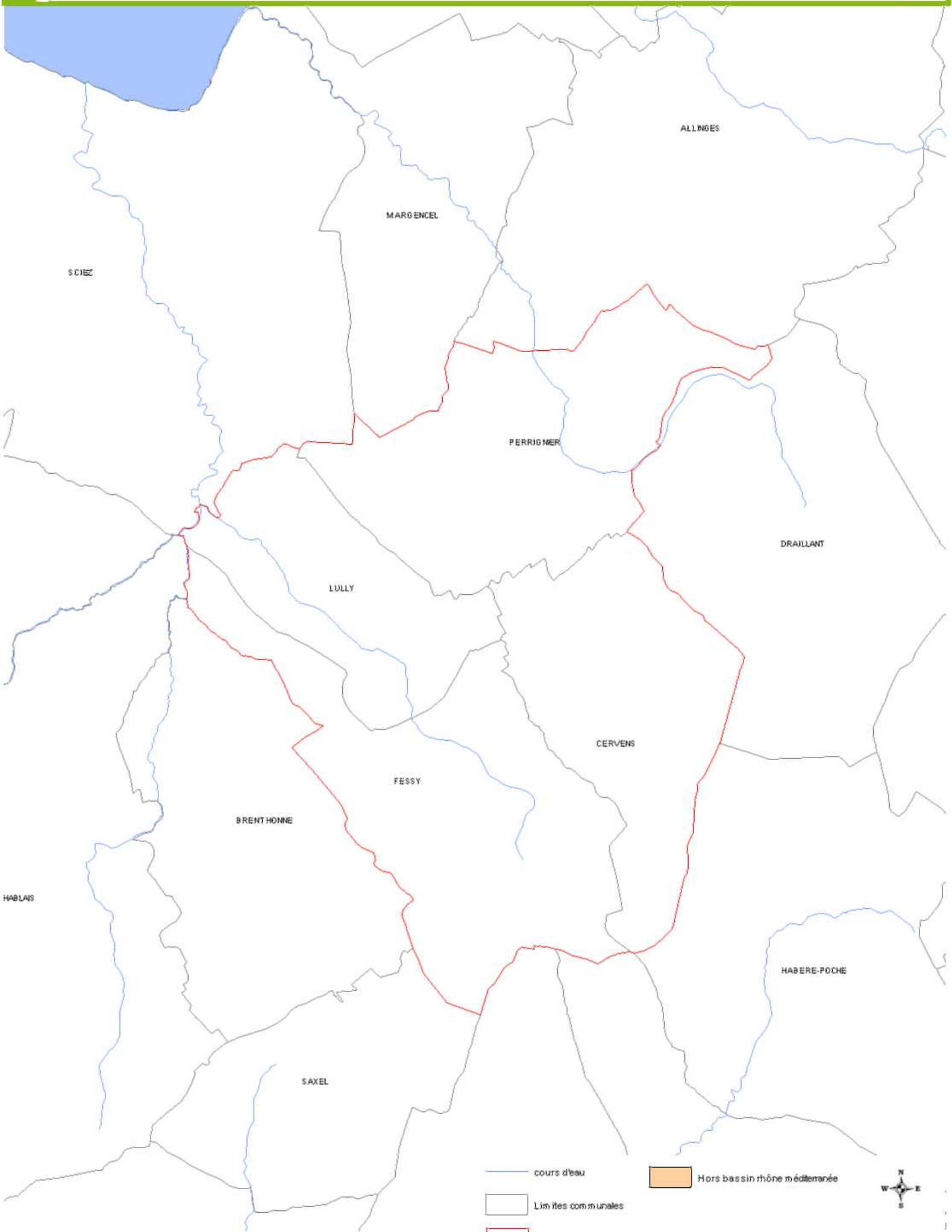
— cours d'eau
— Limites communales
— Unité urbaine

■ Hors bassin rhône méditerranée









0 0,4500
kilomètres

Protocole Ministères-IGN
du 8 janvier 2012

- cours d'eau
- Limites communales
- Unité urbaine
- Hors bassin rhône méditerranée



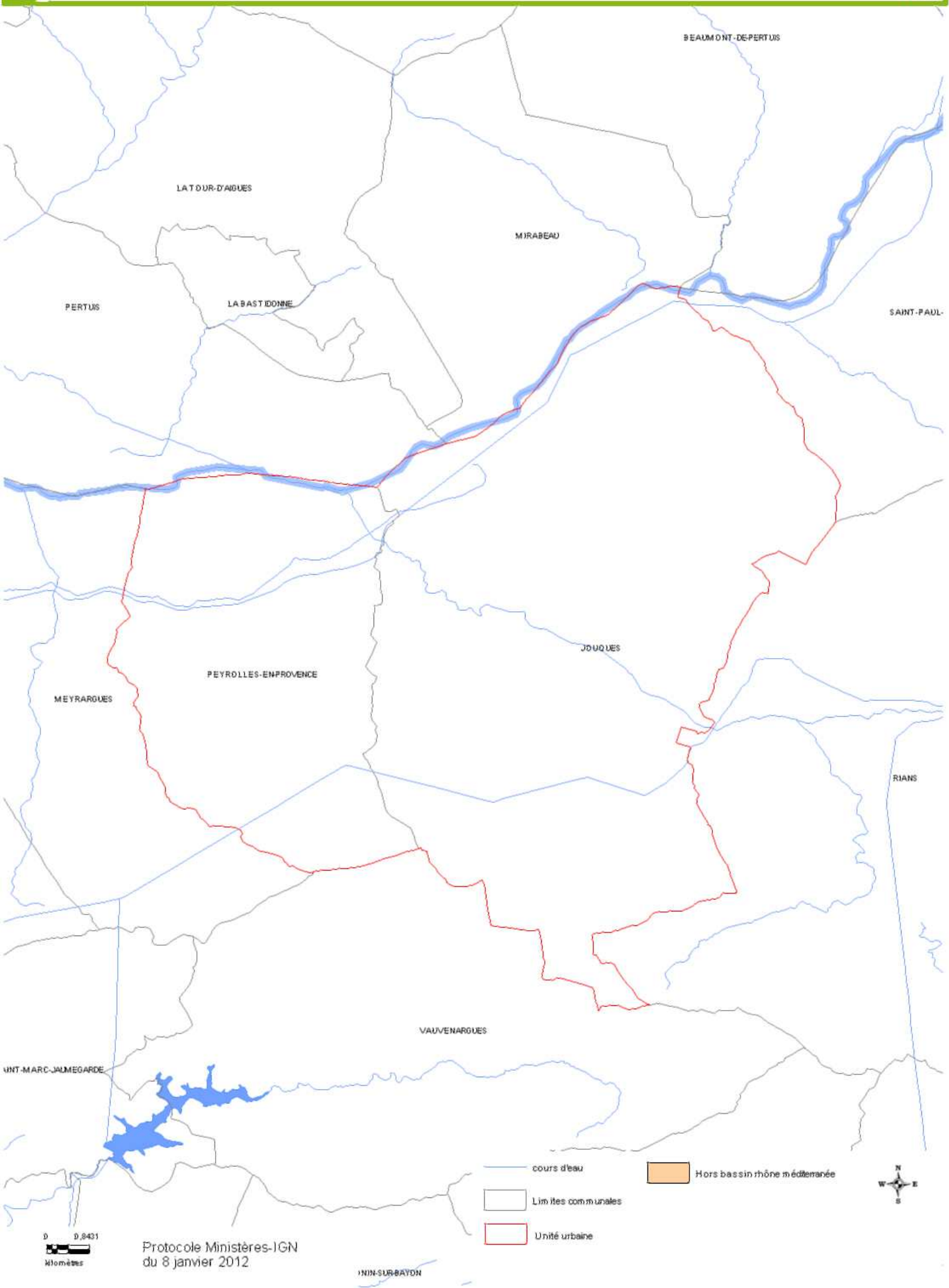


0 0,7339
Kilomètres

Protocole Ministères-IGN
du 8 janvier 2012

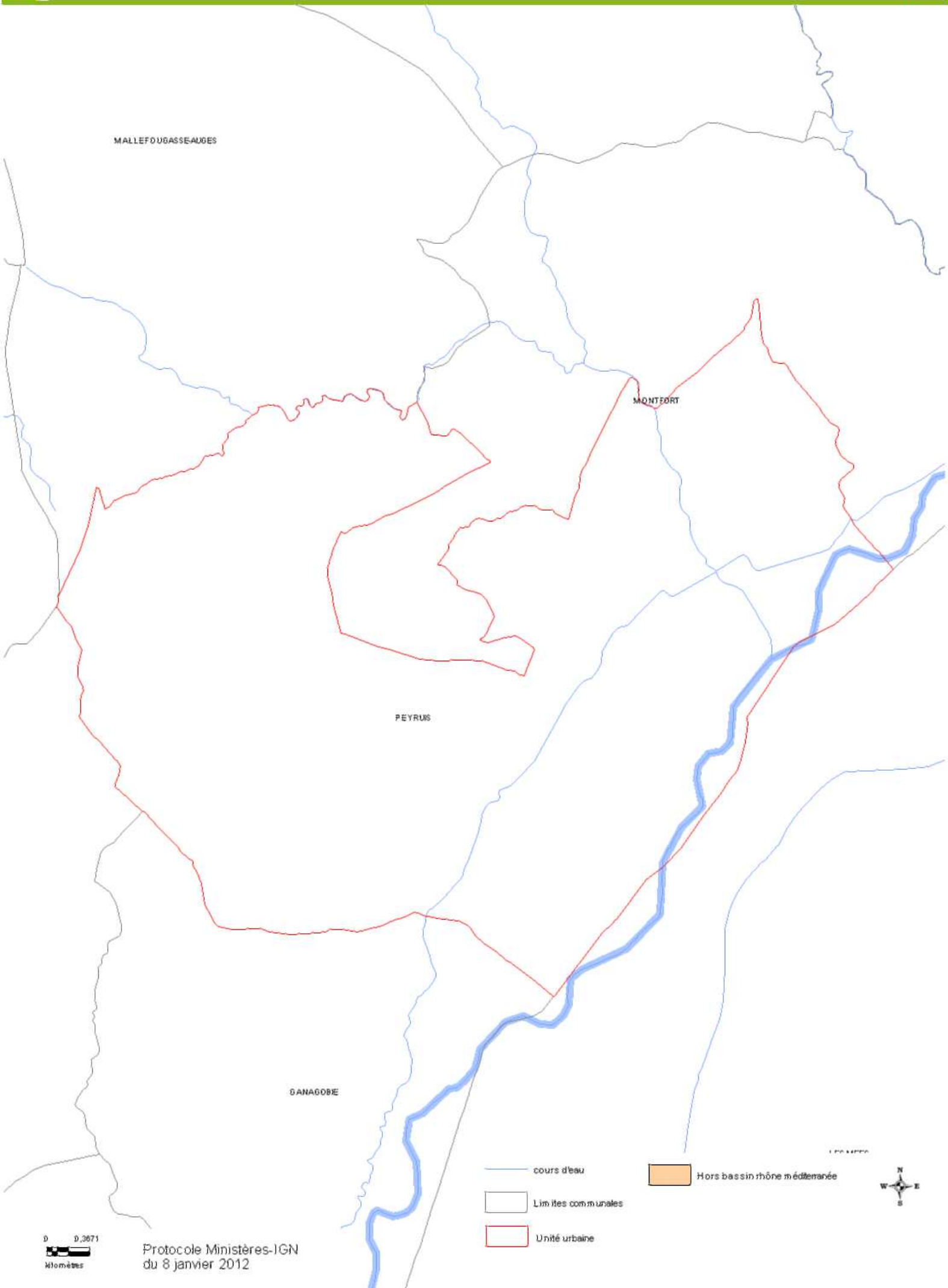
- cours d'eau
- Limites communales
- Unité urbaine
- Hors bassin rhône méditerranée





Protocole Ministères-IGN
du 8 janvier 2012

MIN-SUR-BAYDN



D 0,2071
kilomètres

Protocole Ministères-IGN
du 8 janvier 2012

— cours d'eau
— Limites communales
— Unité urbaine

■ Hors bassin rhône méditerranée





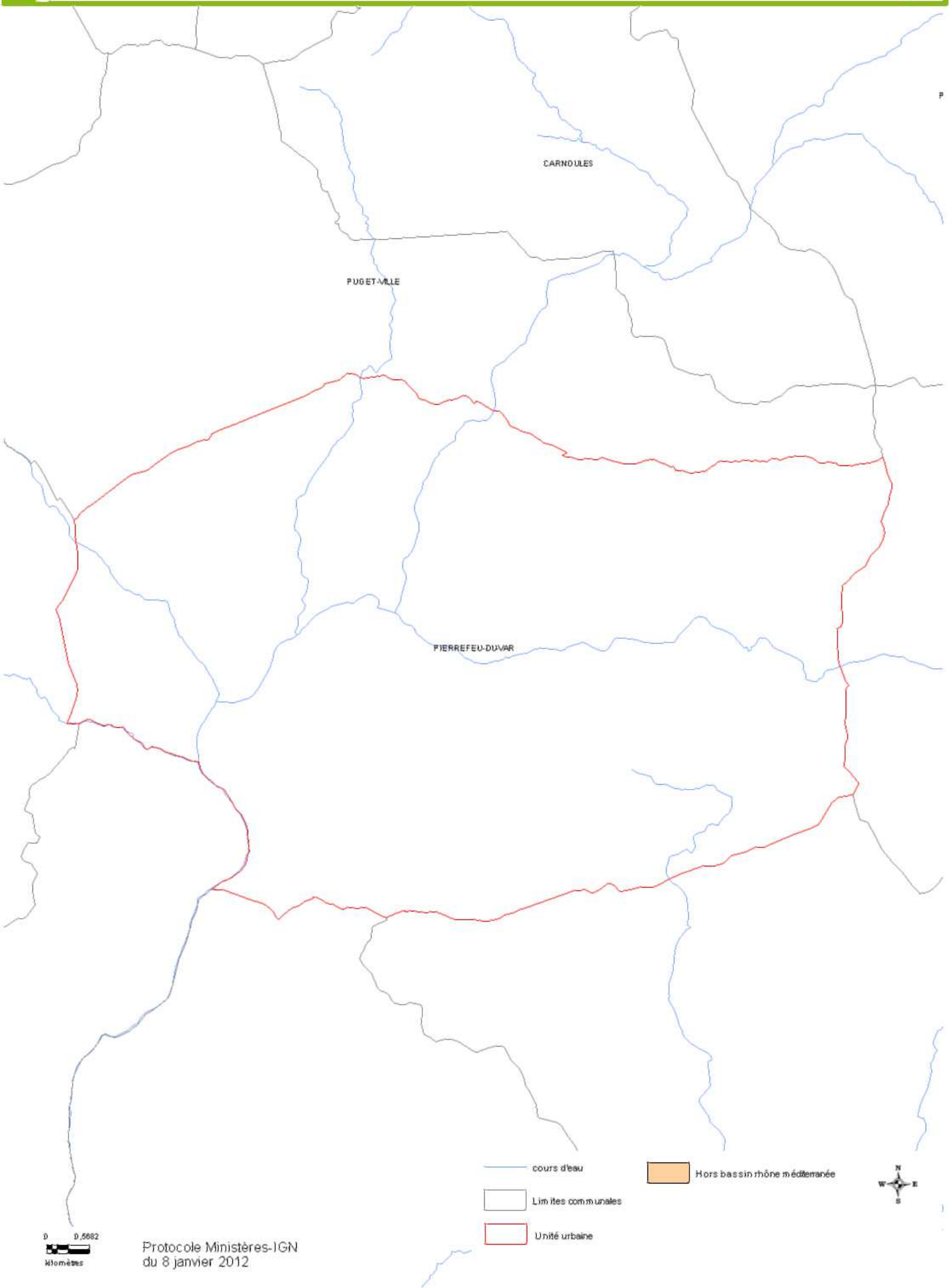
0 0,5001
kilomètres

Protocole Ministères-IGN
du 8 janvier 2012

- cours d'eau
- Limites communales
- Unité urbaine

Hors bassin rhône méditerranée





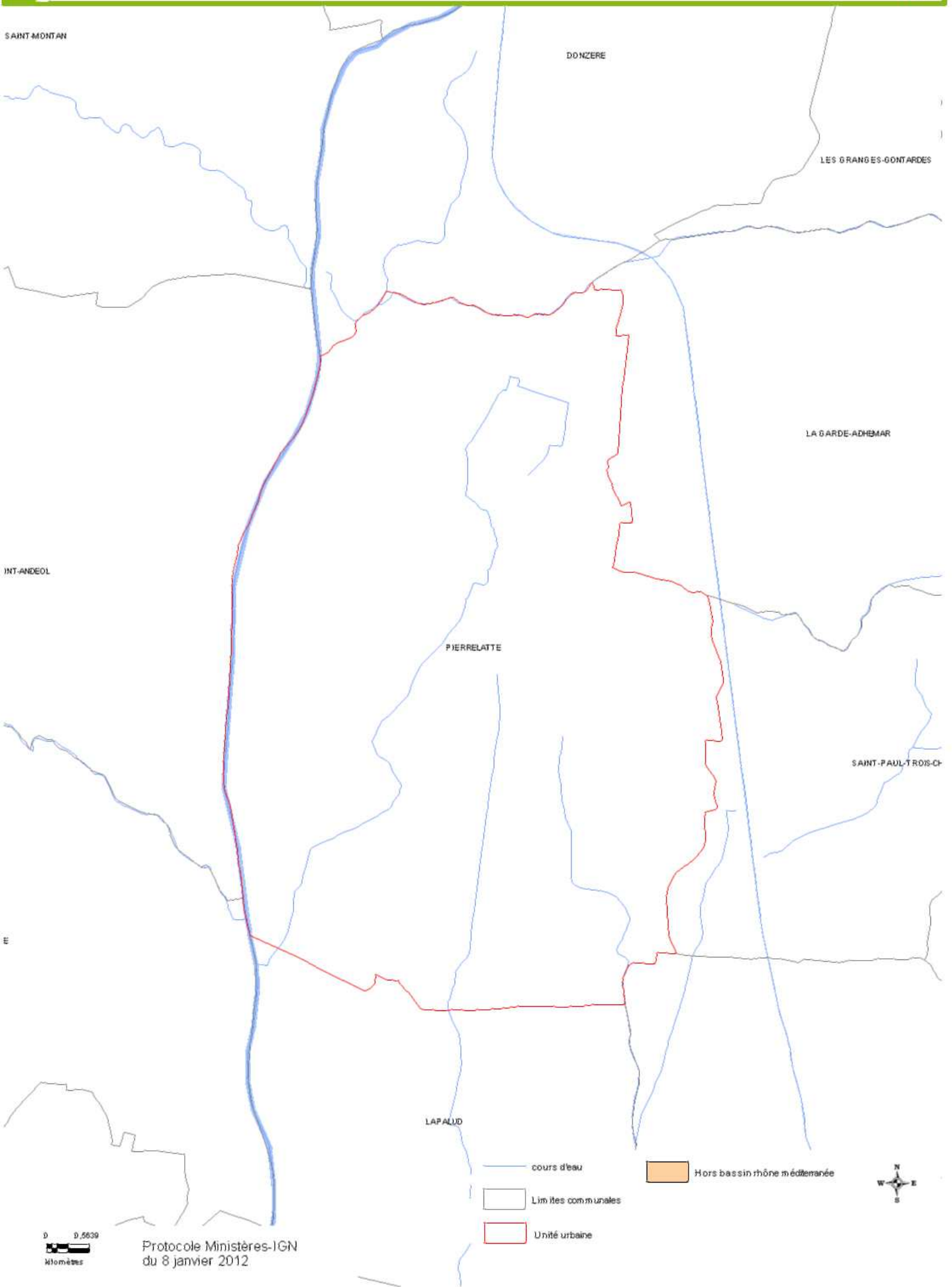
0 0,5002
kilomètres

Protocole Ministères-IGN
du 8 janvier 2012

- cours d'eau
- Limites communales
- Unité urbaine

Hors bassin rhône méditerranée





SAINT-MONTAN

DONZERE

LES GRANDES-GONTARDES

LA GARDE-ADHEMAR

SANT-ANDEOL

PIERRELATTE

SANT-PAUL-TROIS-CH

E

LAPALUD

cours d'eau

Limites communales

Unité urbaine

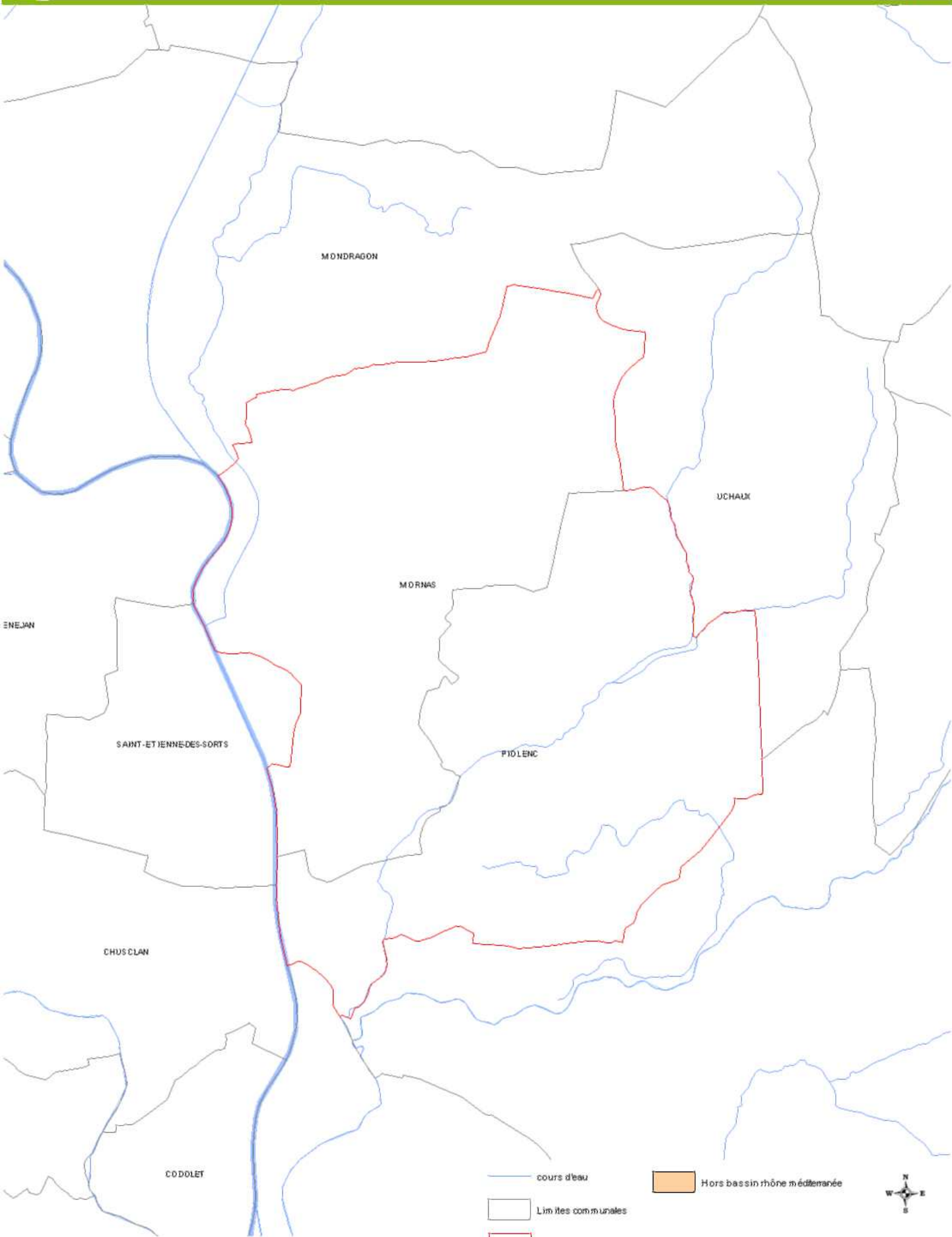
Hors bassin rhône méditerranée

0 0,5639
kilomètres

Protocole Ministères-IGN
du 8 janvier 2012







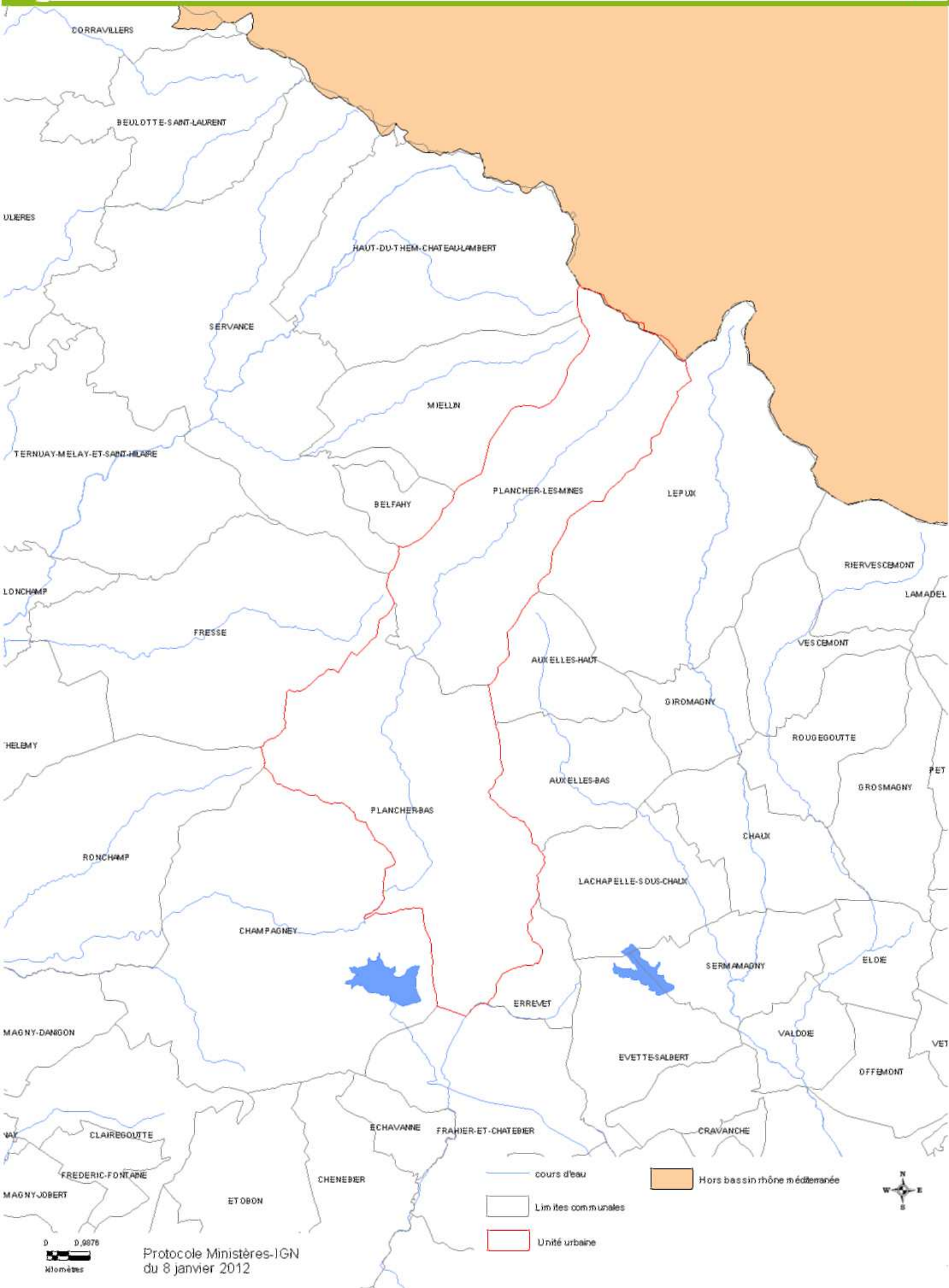
0 0,5920
kilomètres

Protocole Ministères-IGN
du 8 janvier 2012

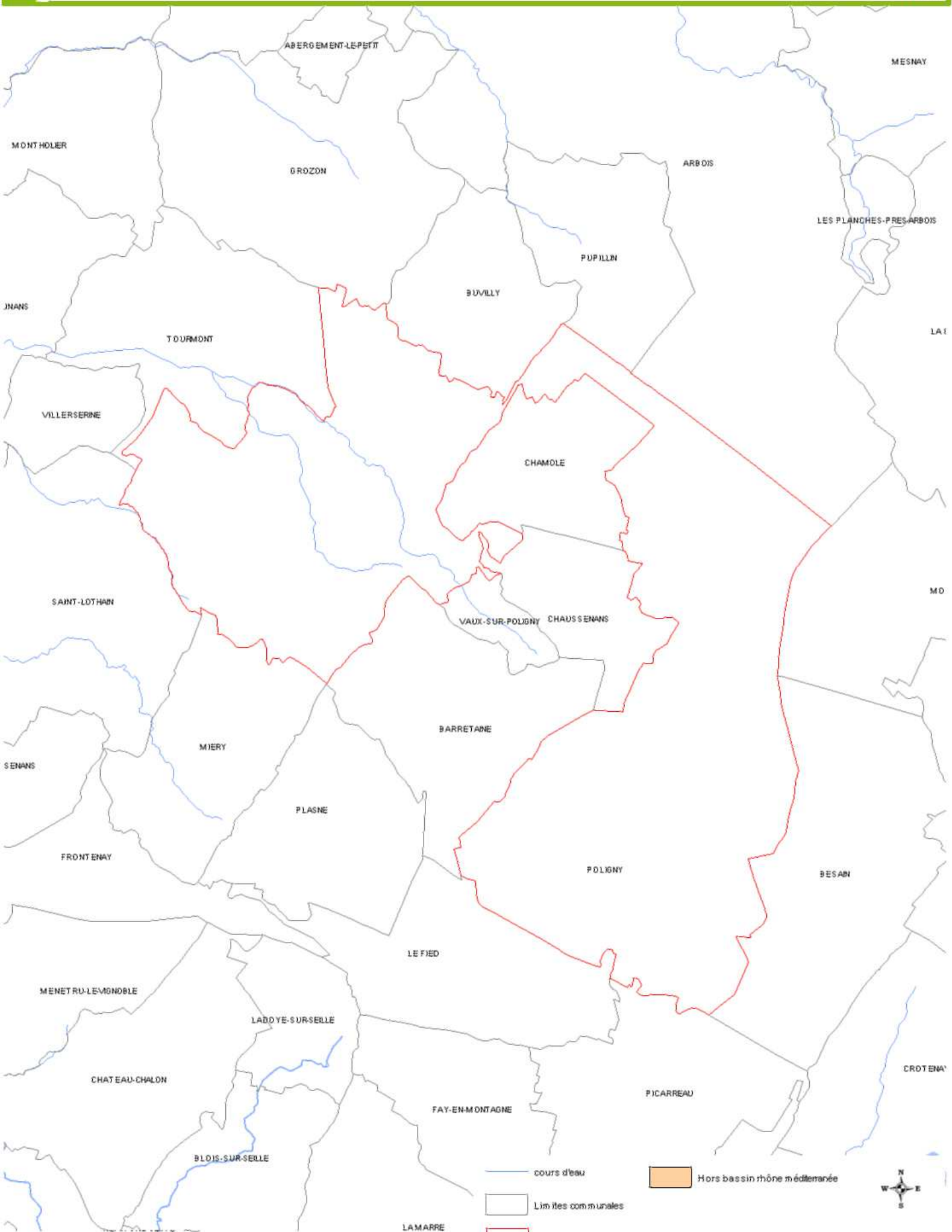
CADEROUSSE

Hors bassin rhône méditerranée





Protocole Ministères-IGN
du 8 janvier 2012



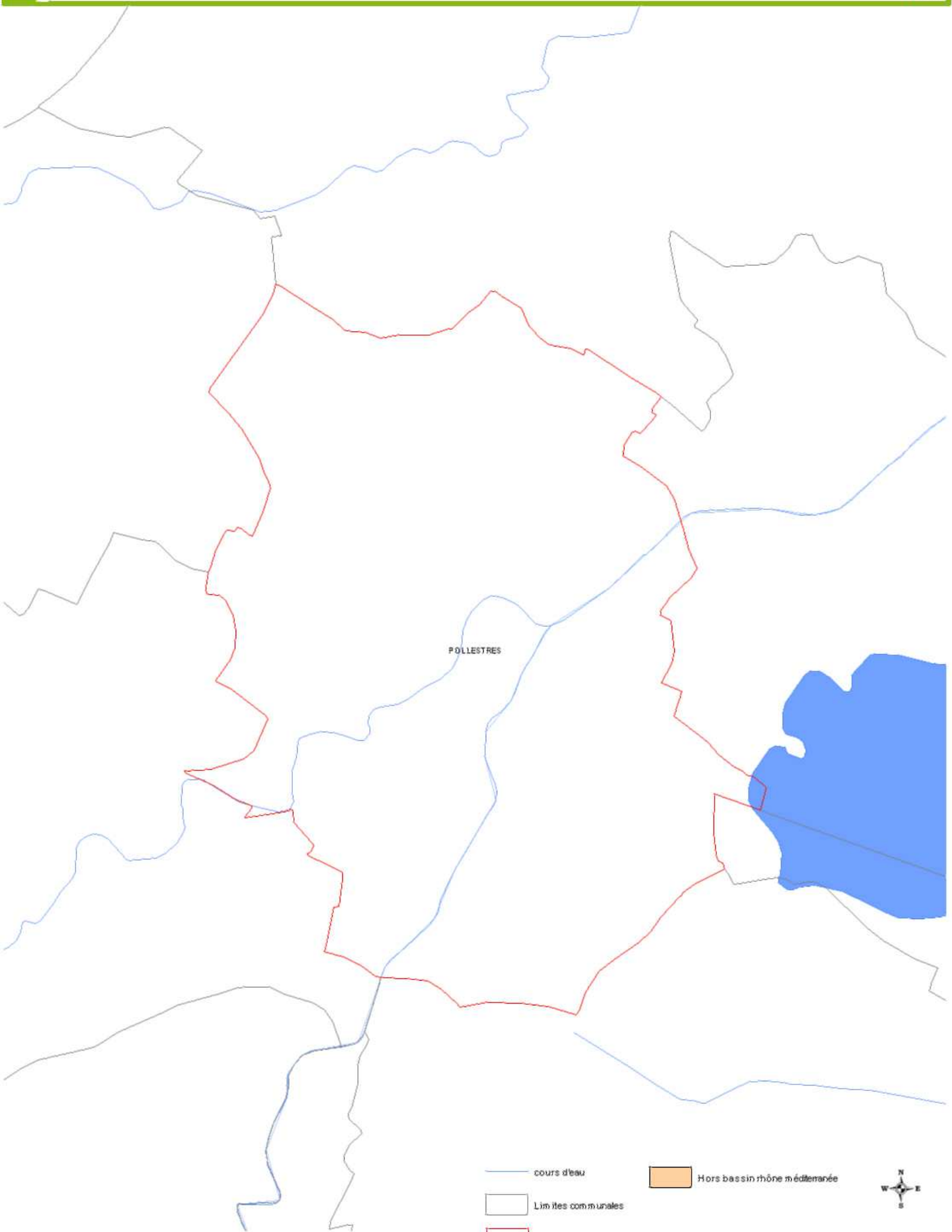
0 0,5767
kilomètres

Protocole Ministères-IGN
du 8 janvier 2012

- cours d'eau
- Limites communales
- Unité urbaine

Hors bassin rhône méditerranée





POLLESTRES

 cours d'eau	 Hors bassin rhône méditerranée	
 Limites communales		
 Unité urbaine		

D 9 2343
kilomètres

Protocole Ministères-IGN
du 8 janvier 2012



CASTELNAU-DE-GUERS

PINET

POMEROLS

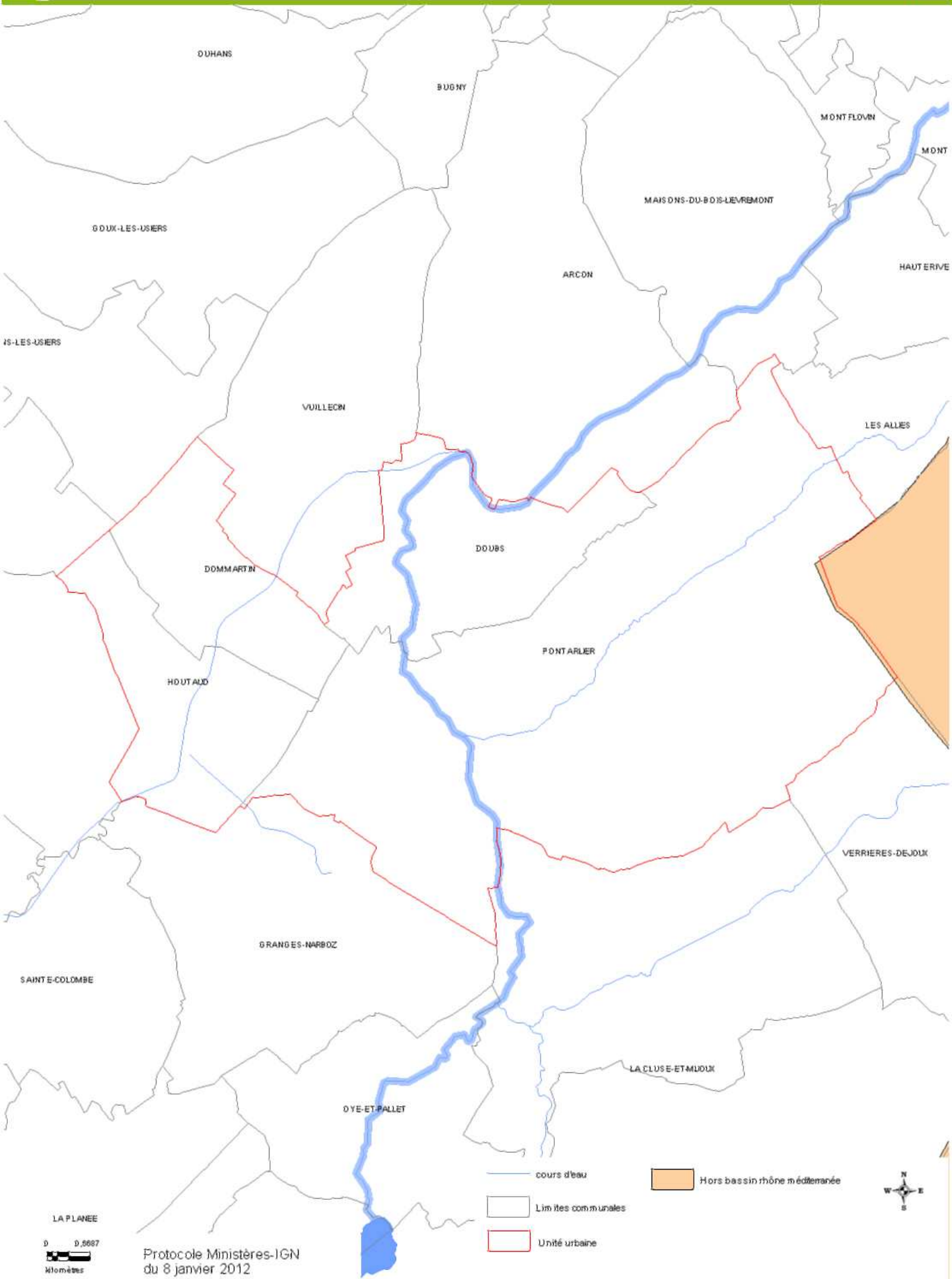
0 0,3864
kilomètres

Protocole Ministères-IGN
du 8 janvier 2012

- cours d'eau
- Limites communales
- Unité urbaine

Hors bassin rhône méditerranée





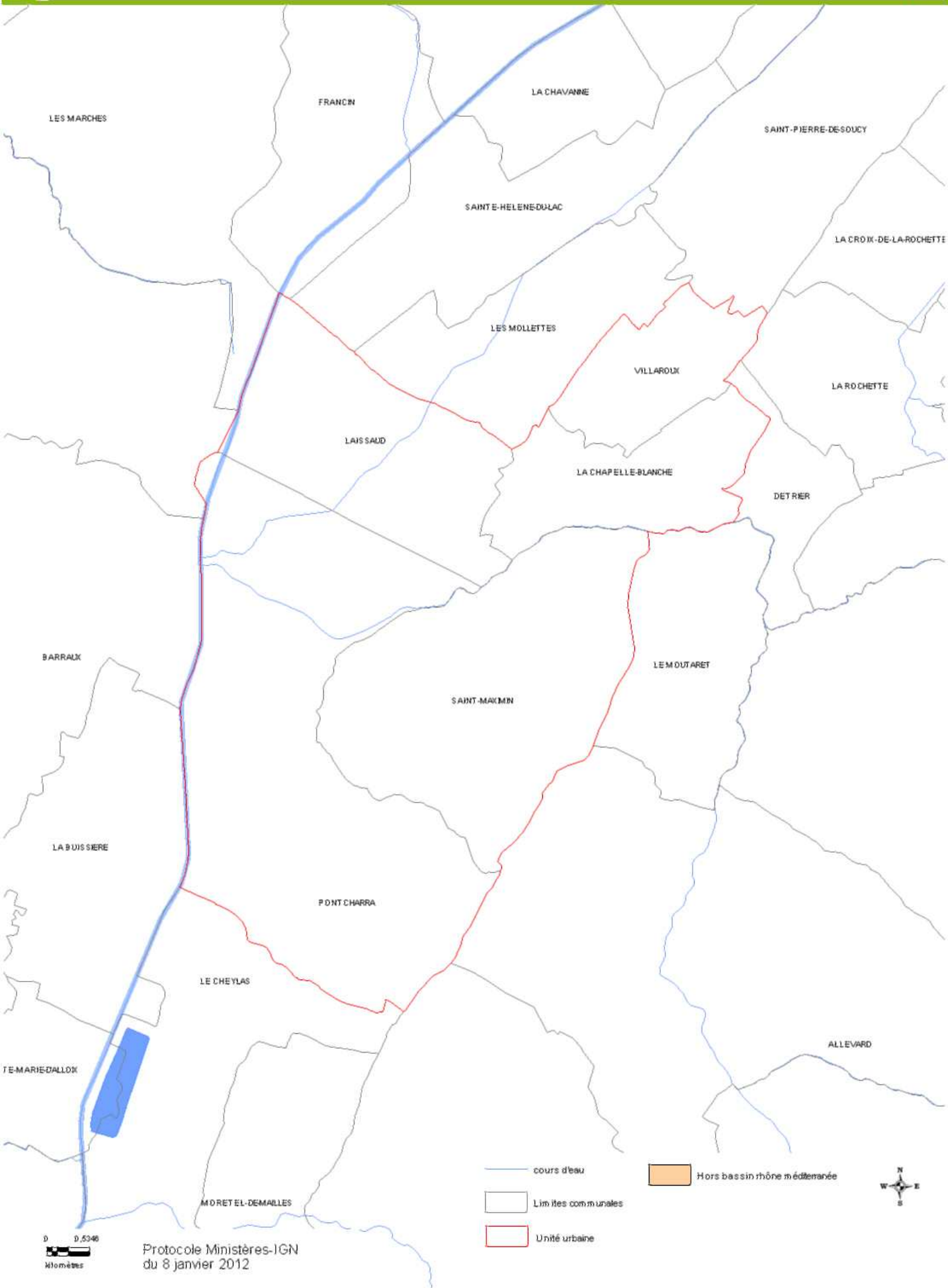
LA PLANÉE
0 0,5000
1 Kilomètres

Protocole Ministères-IGN
du 8 janvier 2012

- cours d'eau
- Limites communales
- Unité urbaine

Hors bassin rhône méditerranée





Protocole Ministères-IGN
du 8 janvier 2012



PONT-D'AIN

NEUVILLE-SUR-AIN

SAINTE-JEAN-LEVELX

cours d'eau

Limites communales

Unité urbaine

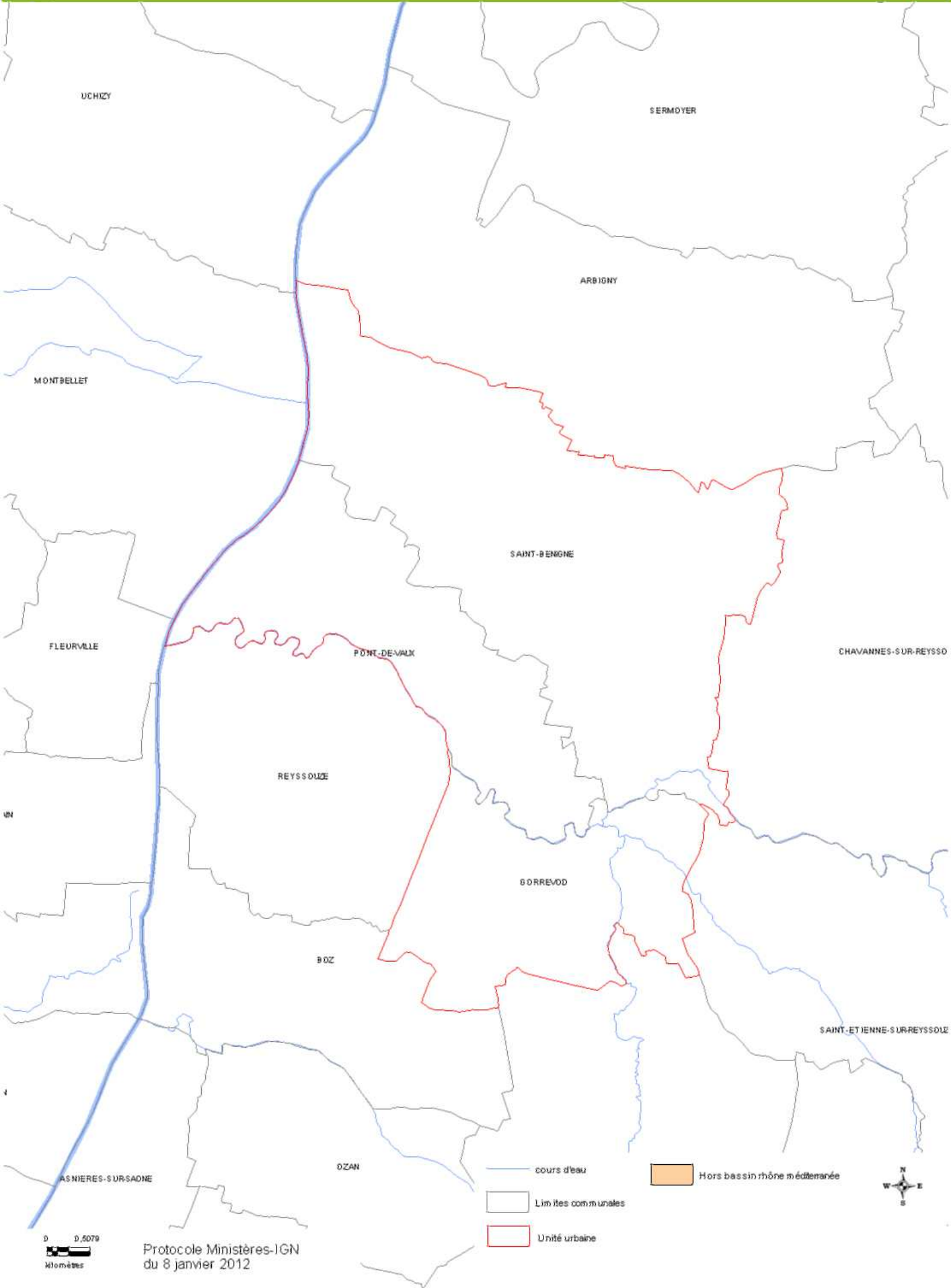
Hors bassin rhône méditerranée



0 0,2743
kilomètres

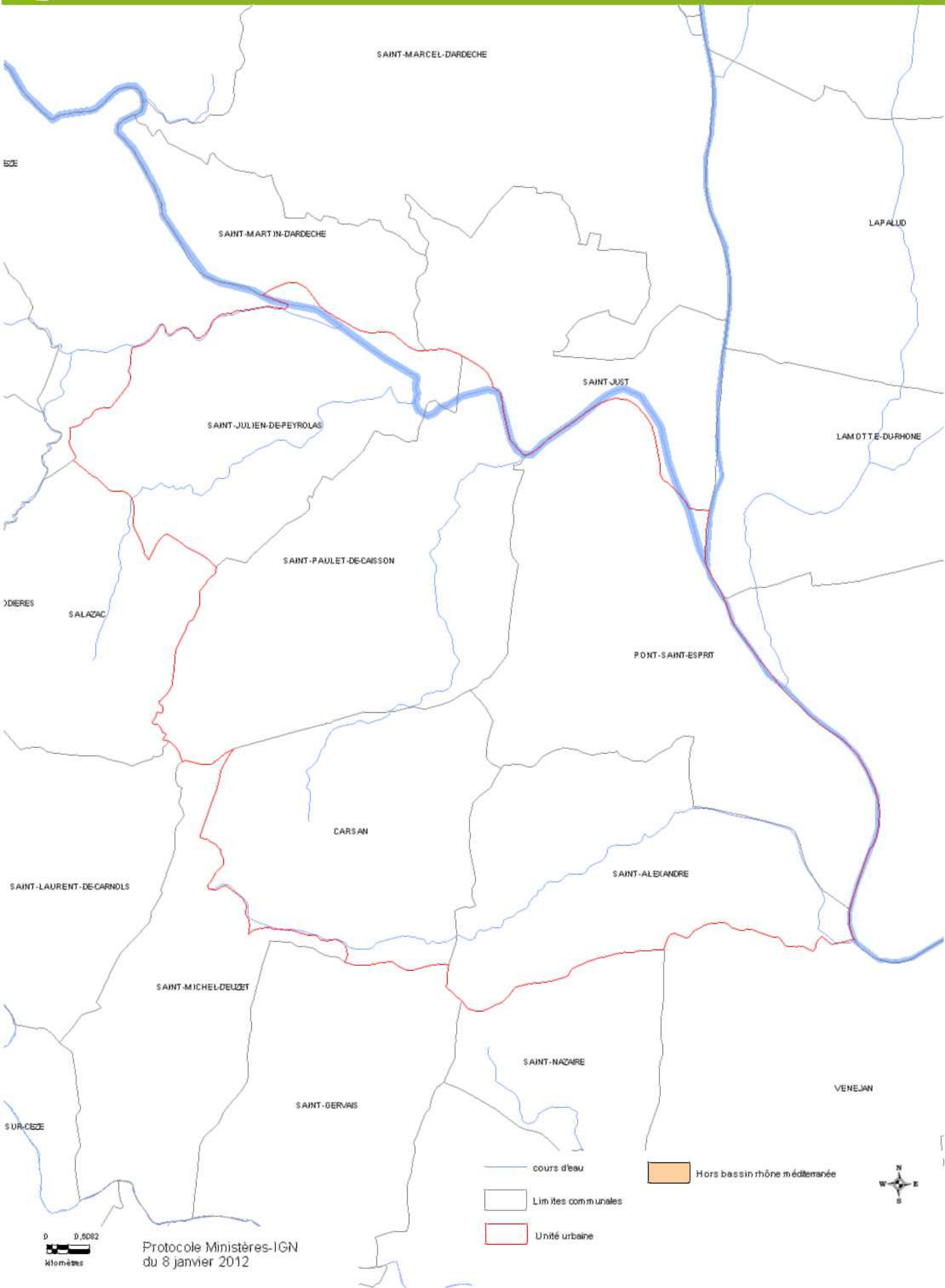
Protocole Ministères-IGN
du 8 janvier 2012





Protocole Ministères-IGN
du 8 janvier 2012





0 0,5082
kilomètres

Protocole Ministères-IGN
du 8 janvier 2012



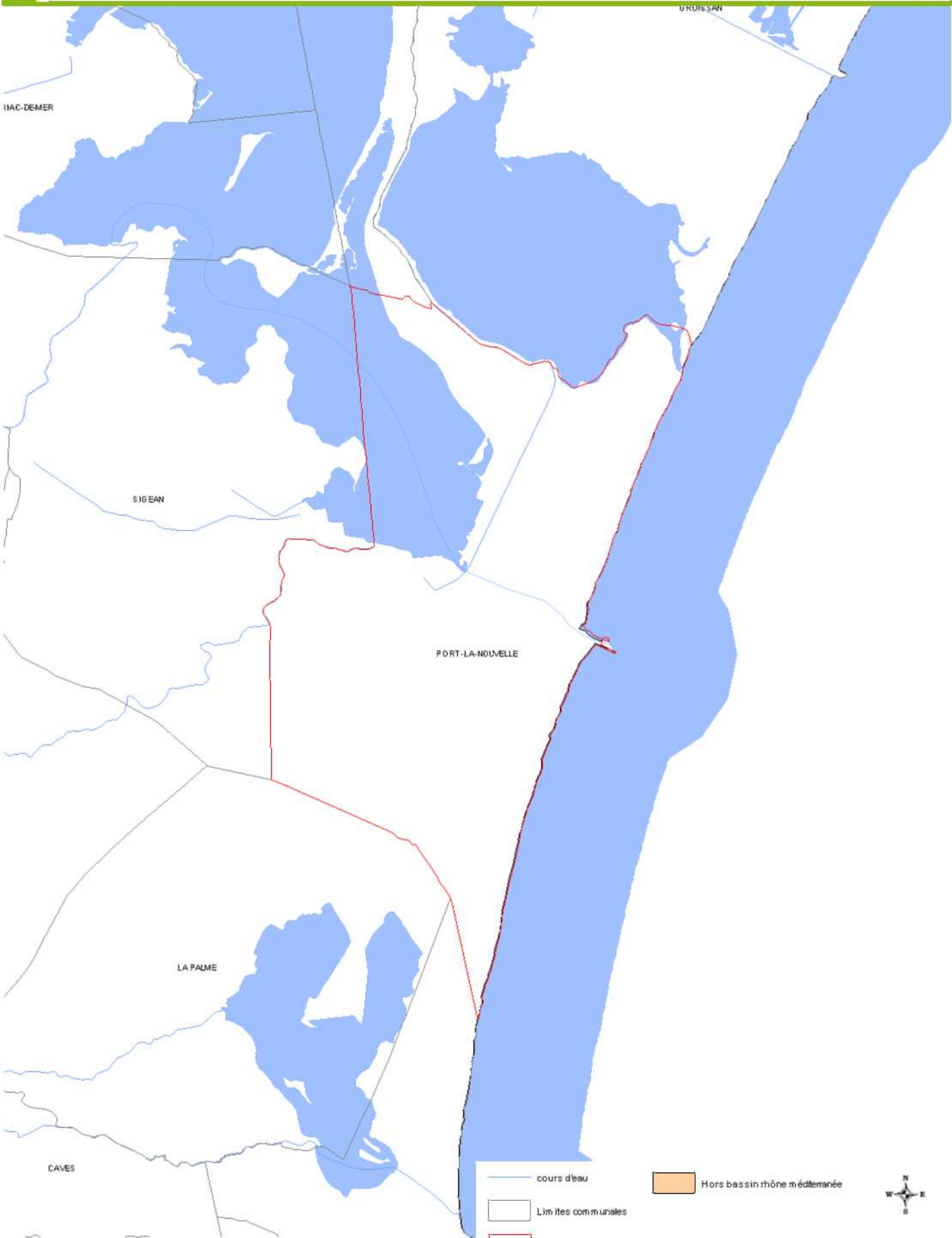


0 0,4231
kilomètres

Protocole Ministères-IGN
du 8 janvier 2012

- cours d'eau
- Limites communales
- Unité urbaine
- Hors bassin rhône méditerranée





Protocole Ministères-IGN du 8 janvier 2012

- cours d'eau
- Limites communales
- Unité urbaine

Hors bassin rhône méditerranée





PORT-SAINT-LOUIS-DU-RHÔNE

FOS-SURMER

-  cours d'eau
-  Limites communales
-  Unité urbaine
-  Hors bassin rhône méditerranée



0 0,0015
kilomètres

Protocole Ministères-IGN
du 8 janvier 2012



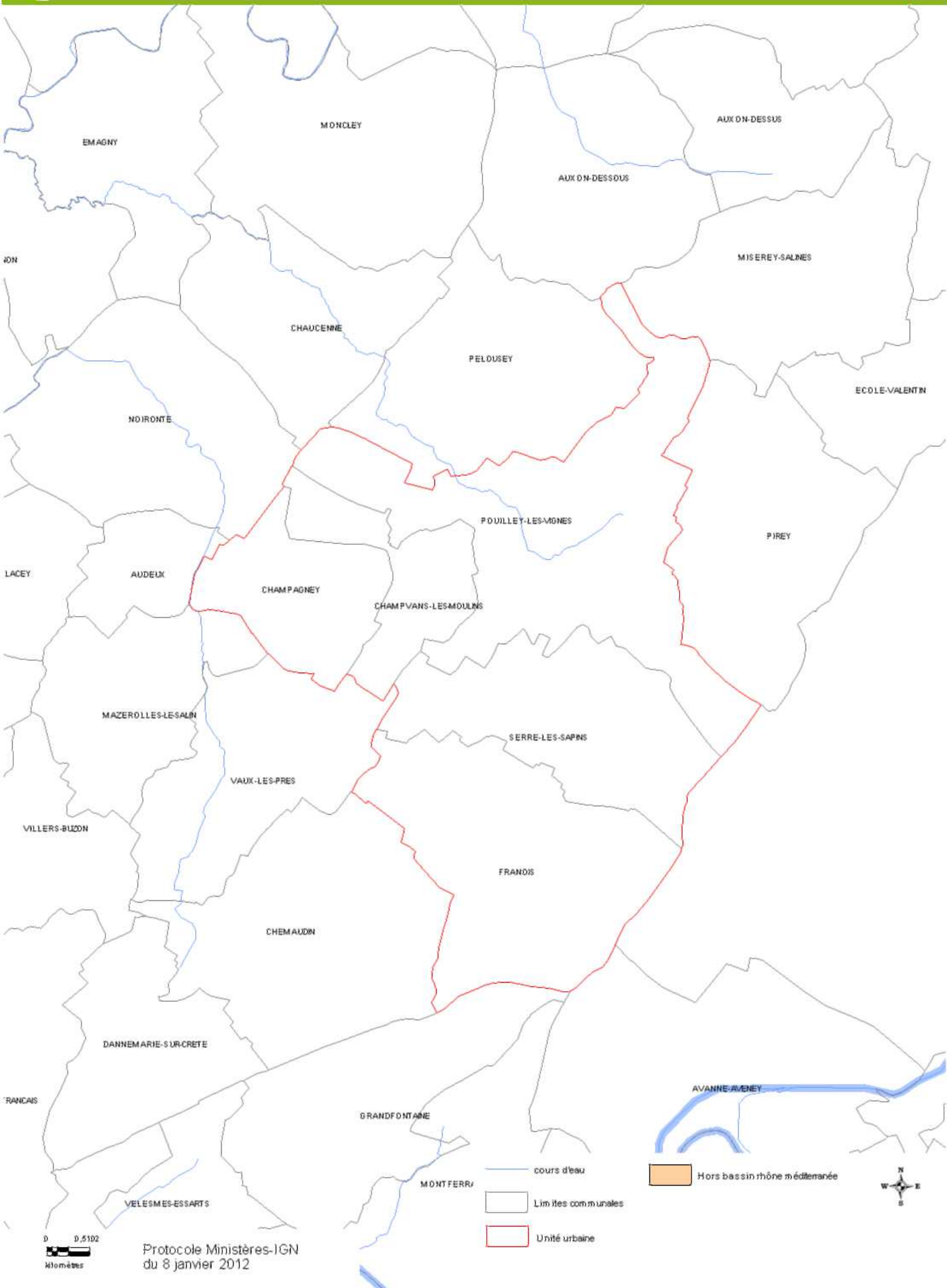
0 0,3872
Kilomètres

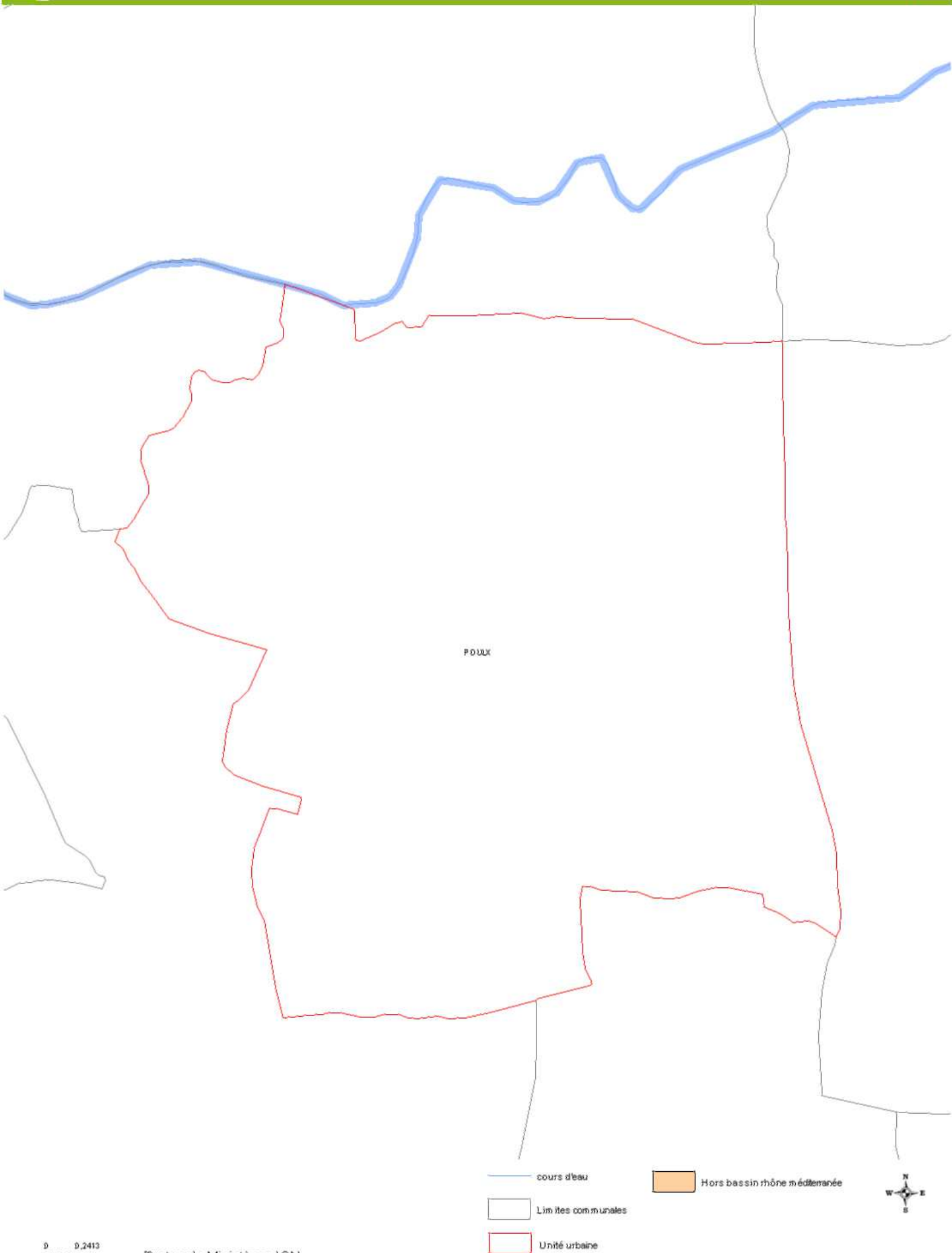
Protocole Ministères-IGN
du 8 janvier 2012

- cours d'eau
- Limites communales
- Unité urbaine

Hors bassin rhône méditerranée







POULX

cours d'eau

Limites communales

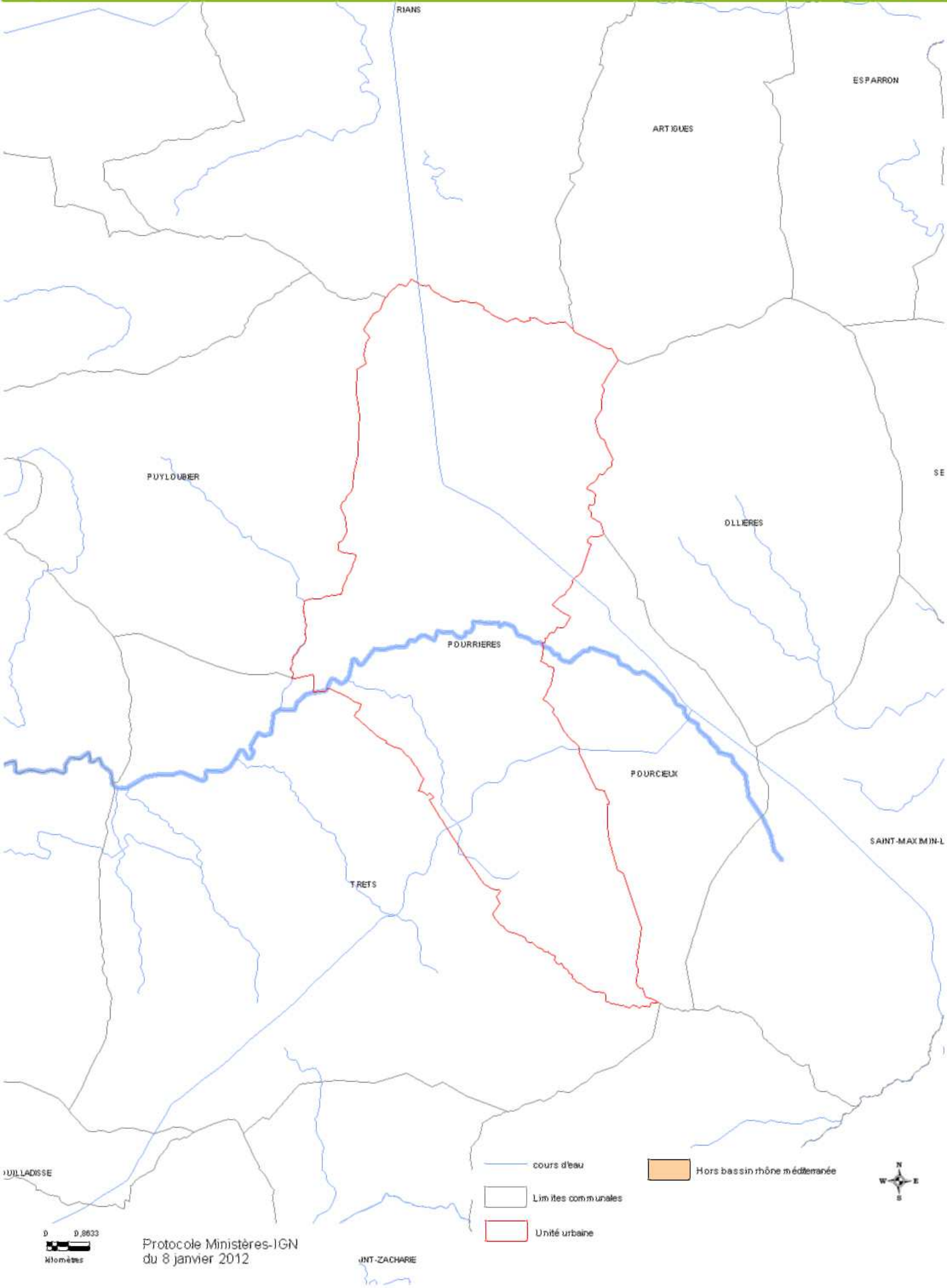
Unité urbaine

Hors bassin rhône méditerranée

0 0,2413
Kilomètres

Protocole Ministères-IGN
du 8 janvier 2012







0 0,5140
Kilomètres

Protocole Ministères-IGN
du 8 janvier 2012

- cours d'eau
- Limites communales
- Unité urbaine
- Hors bassin rhône méditerranée

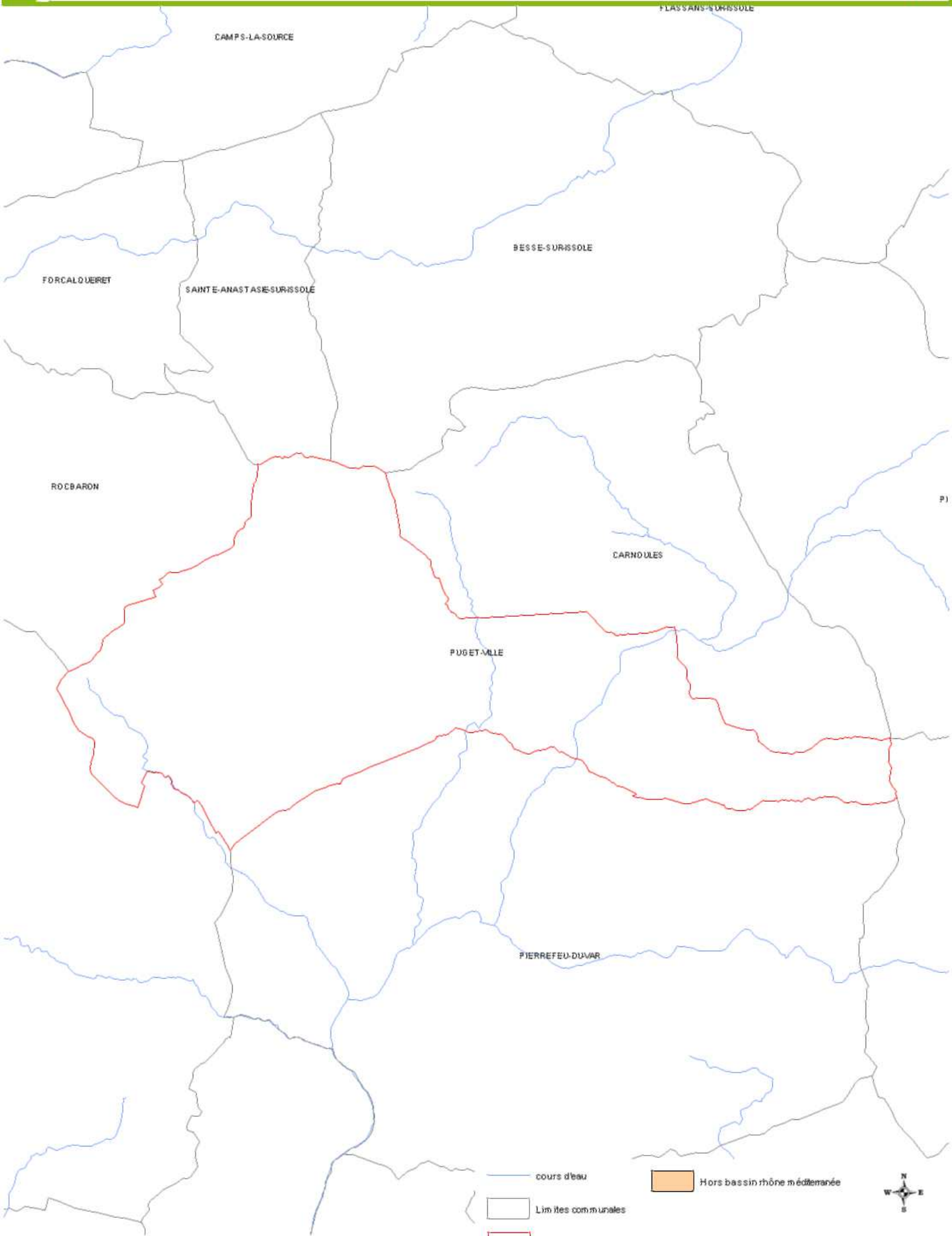




0 0,562
kilomètres

Protocole Ministères-IGN
du 8 janvier 2012

- cours d'eau
- Limites communales
- Unité urbaine
- Hors bassin rhône méditerranée



0 0,5932
kilomètres

Protocole Ministères-IGN
du 8 janvier 2012

- cours d'eau
- Limites communales
- Unité urbaine

Hors bassin rhône méditerranée





D 0,1975
kilomètres

Protocole Ministères-IGN
du 8 janvier 2012

- cours d'eau
- Limites communales
- Unité urbaine

Hors bassin rhône méditerranée





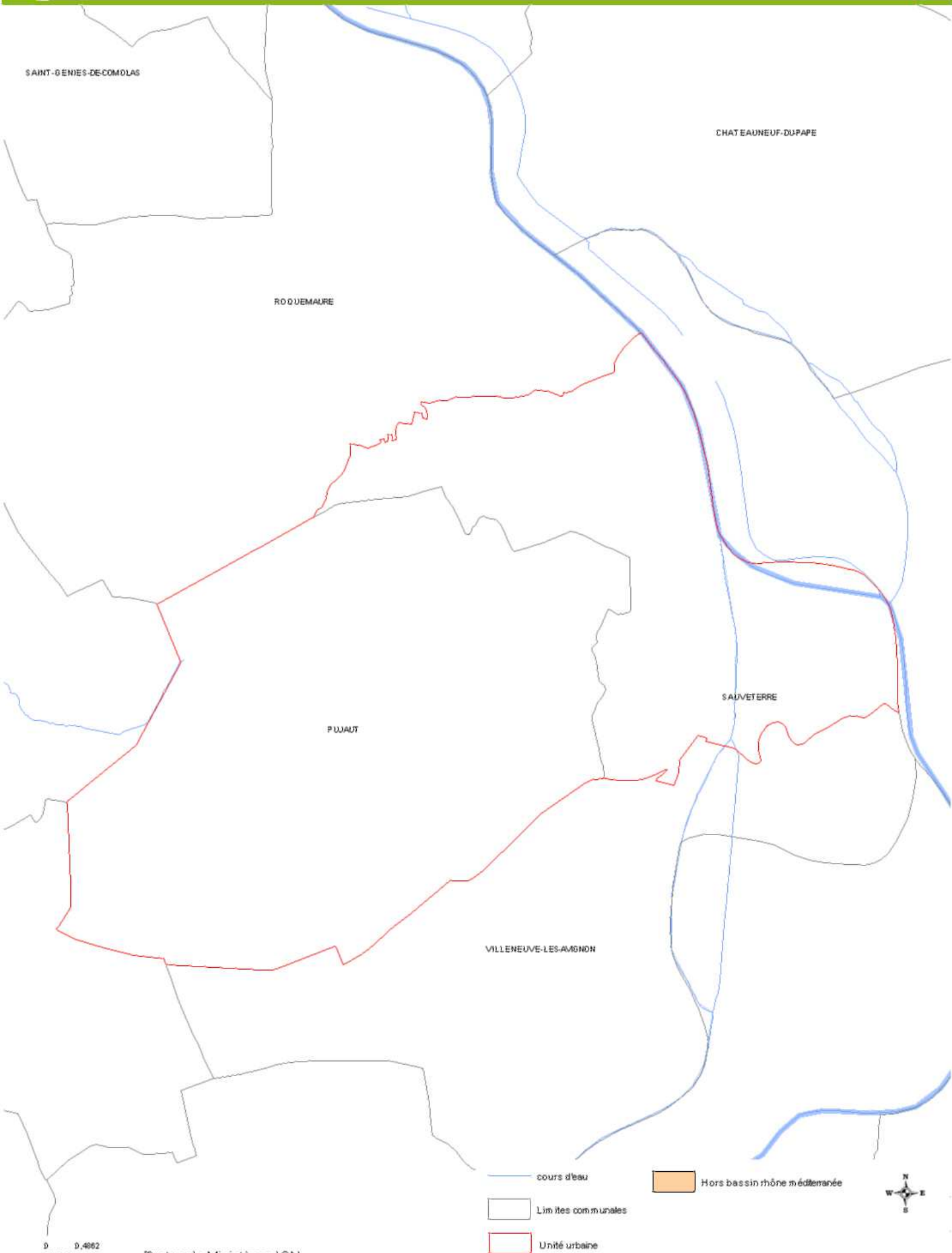
D 0,4308
kilomètres

Protocole Ministères-IGN
du 8 janvier 2012

- cours d'eau
- Limites communales
- Unité urbaine

Hors bassin rhône méditerranée





SAINT-GENES-DE-COMOLAS

CHATEAUNEUF-DUPAPE

RODDEMAURE

PUJAUT

SALVETERRE

VILLENEUVE-LES-AVIGNON

cours d'eau

Hors bassin rhône méditerranée

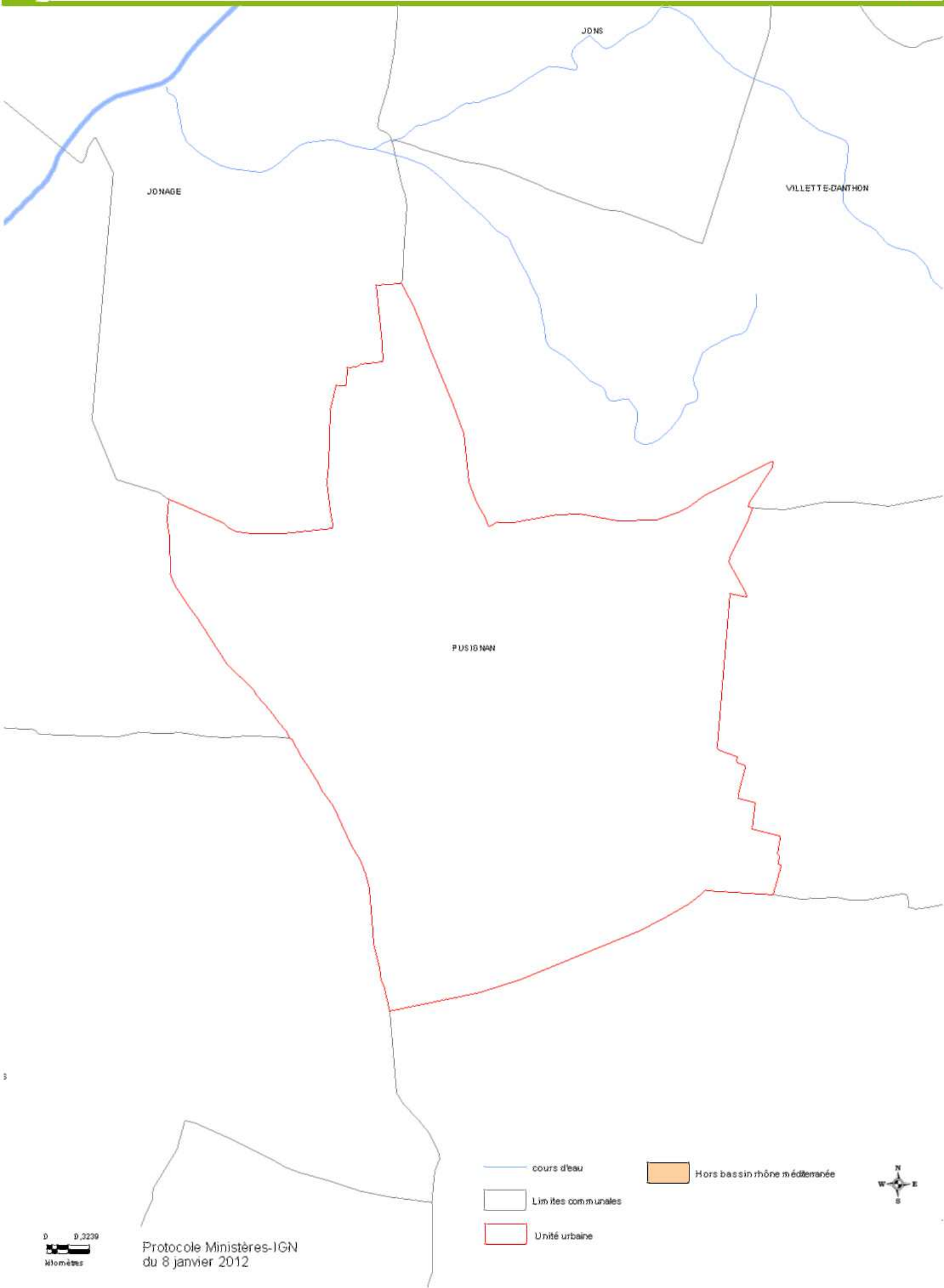
Limites communales

Unité urbaine

0 0,4002
kilomètres

Protocole Ministères-IGN
du 8 janvier 2012



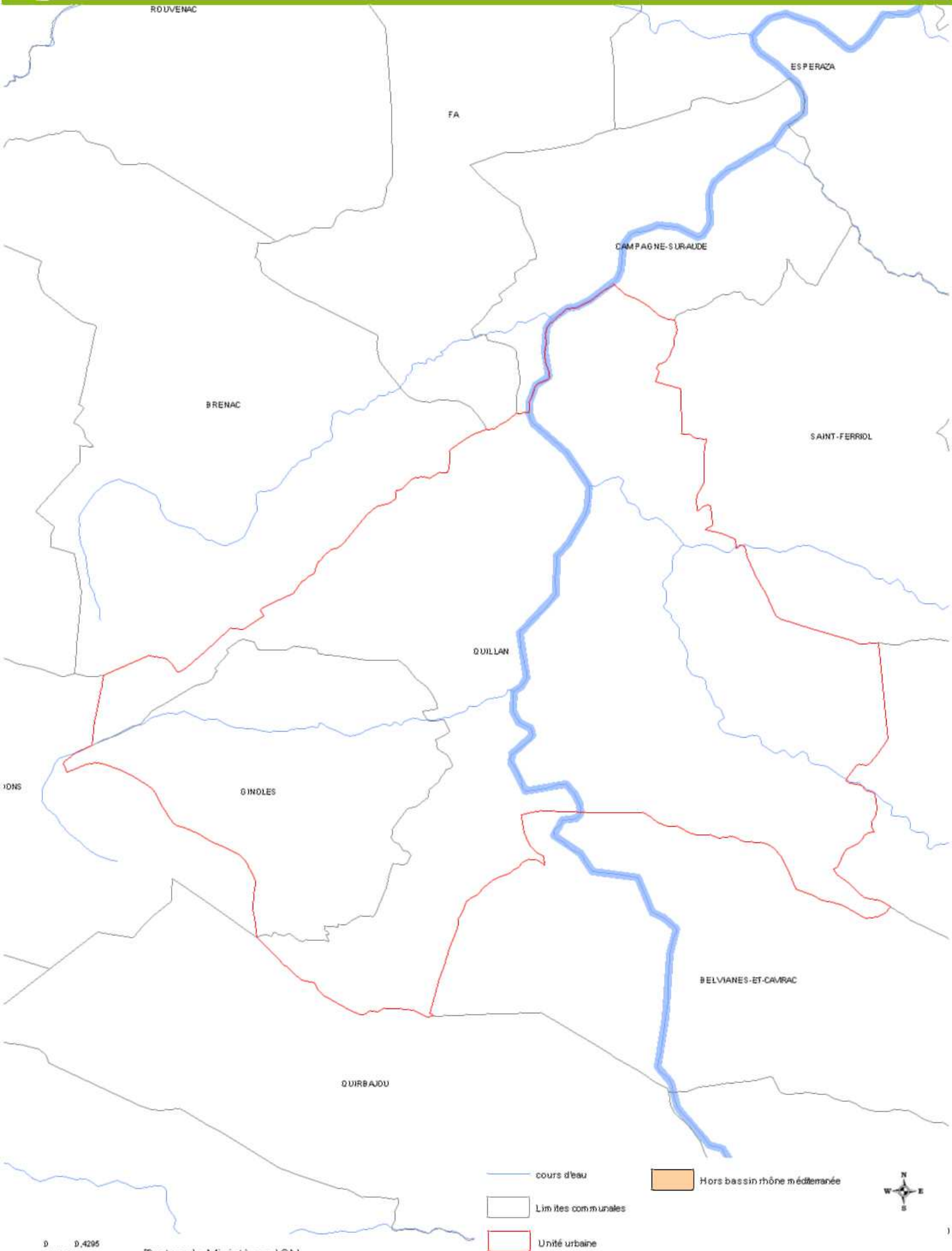


0 0,2239
kilomètres

Protocole Ministères-IGN
du 8 janvier 2012

- cours d'eau
- Limites communales
- Unité urbaine
- Hors bassin rhône méditerranée



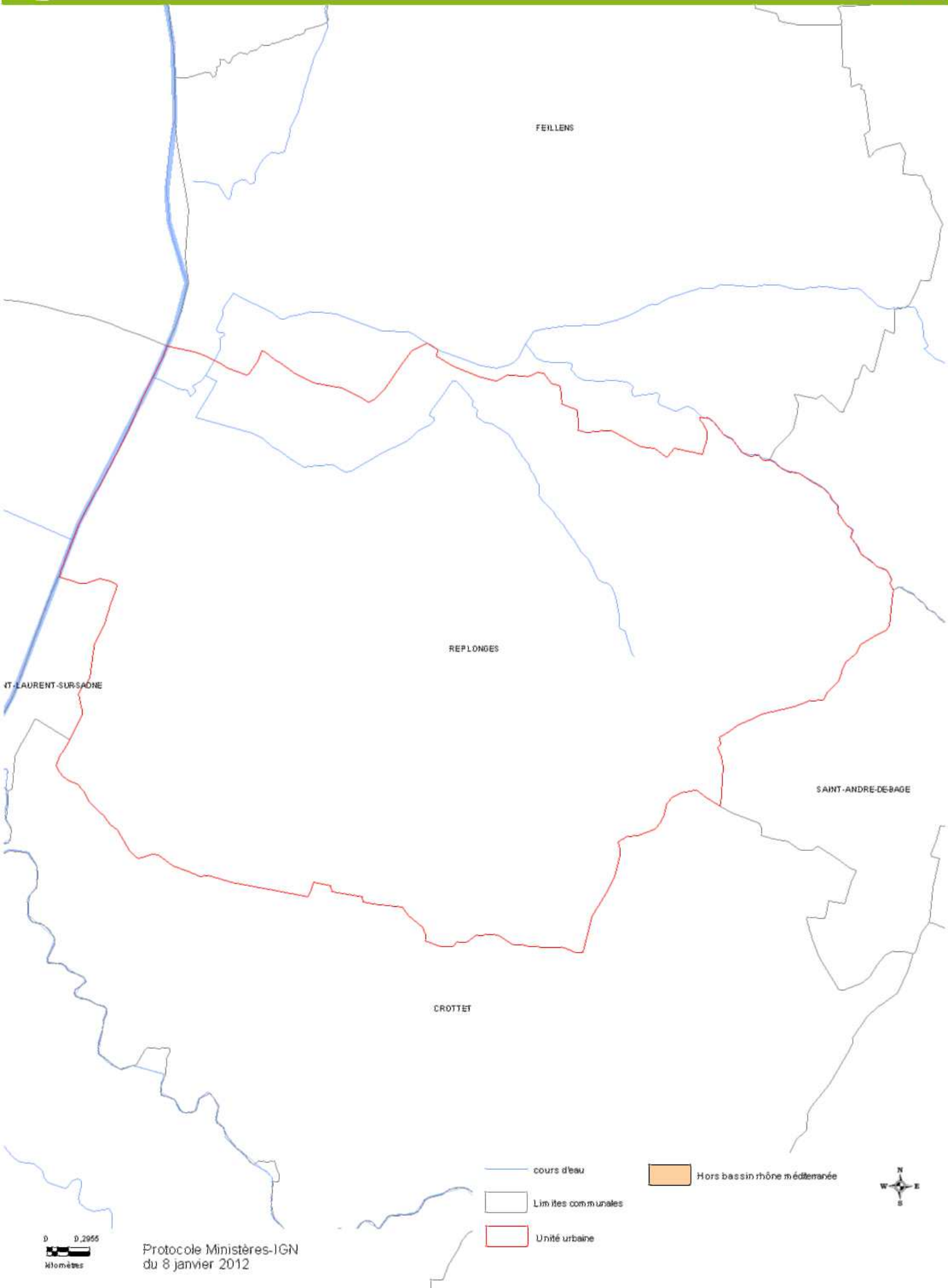


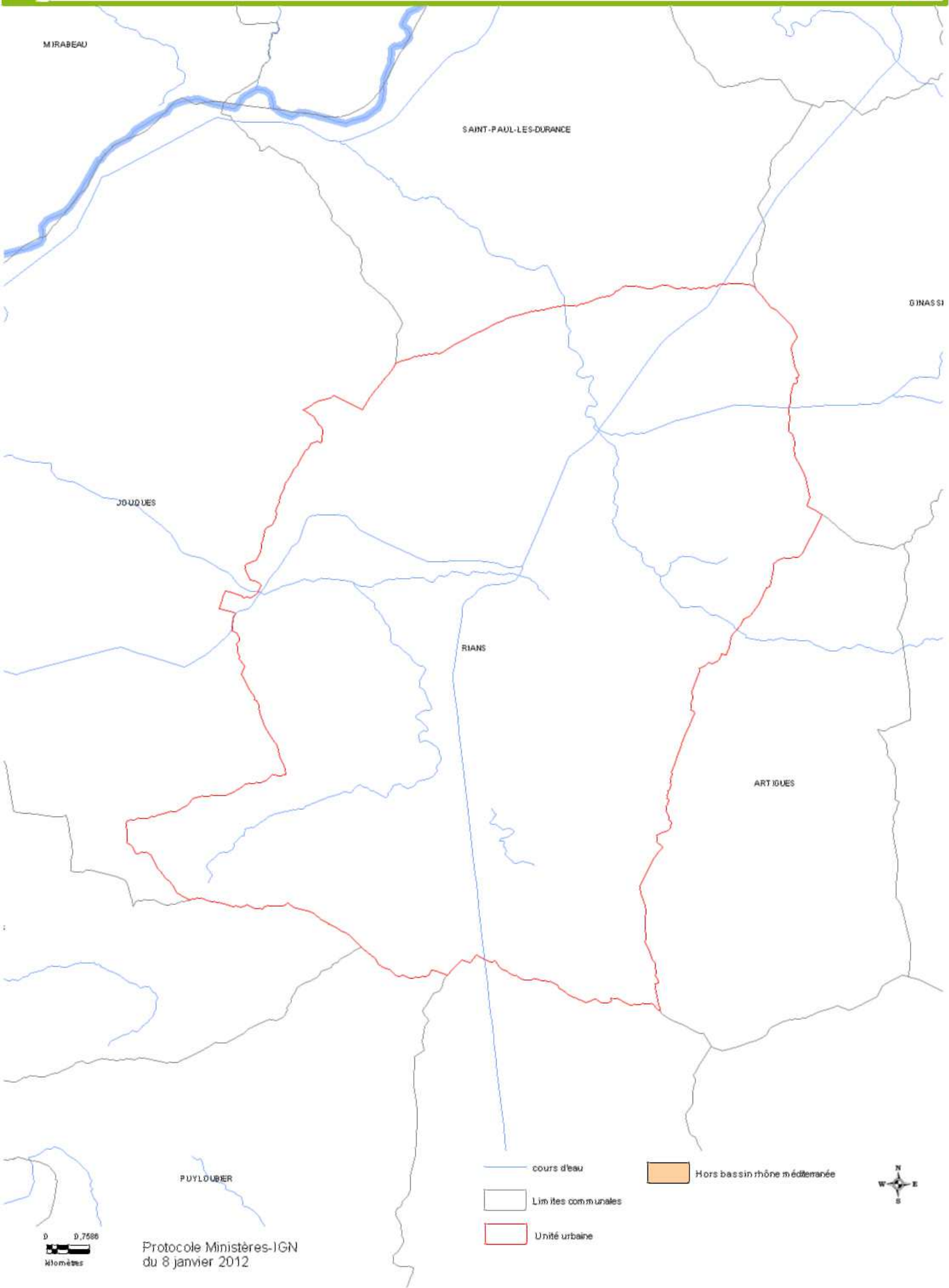




D 0,3482
kilomètres

Protocole Ministères-IGN
du 8 janvier 2012









GAREDULT

FORCALQUEIRET

SAINTE-ANASTASE-SUR-ISSOLE

ROCBARDON

cours d'eau

Limites communales

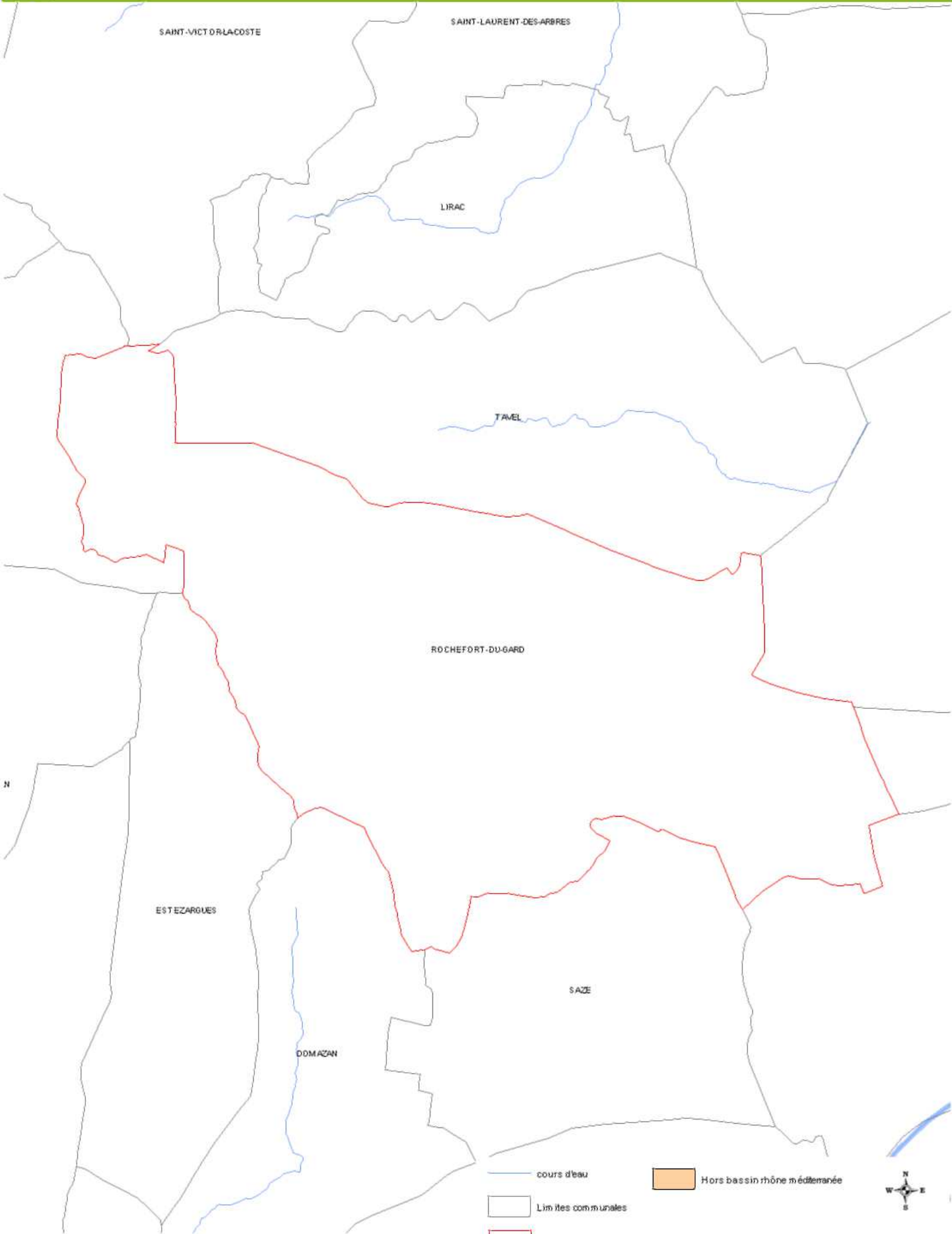
Unité urbaine

Hors bassin rhône méditerranée



0 0,2511
kilomètres

Protocole Ministères-IGN
du 8 janvier 2012

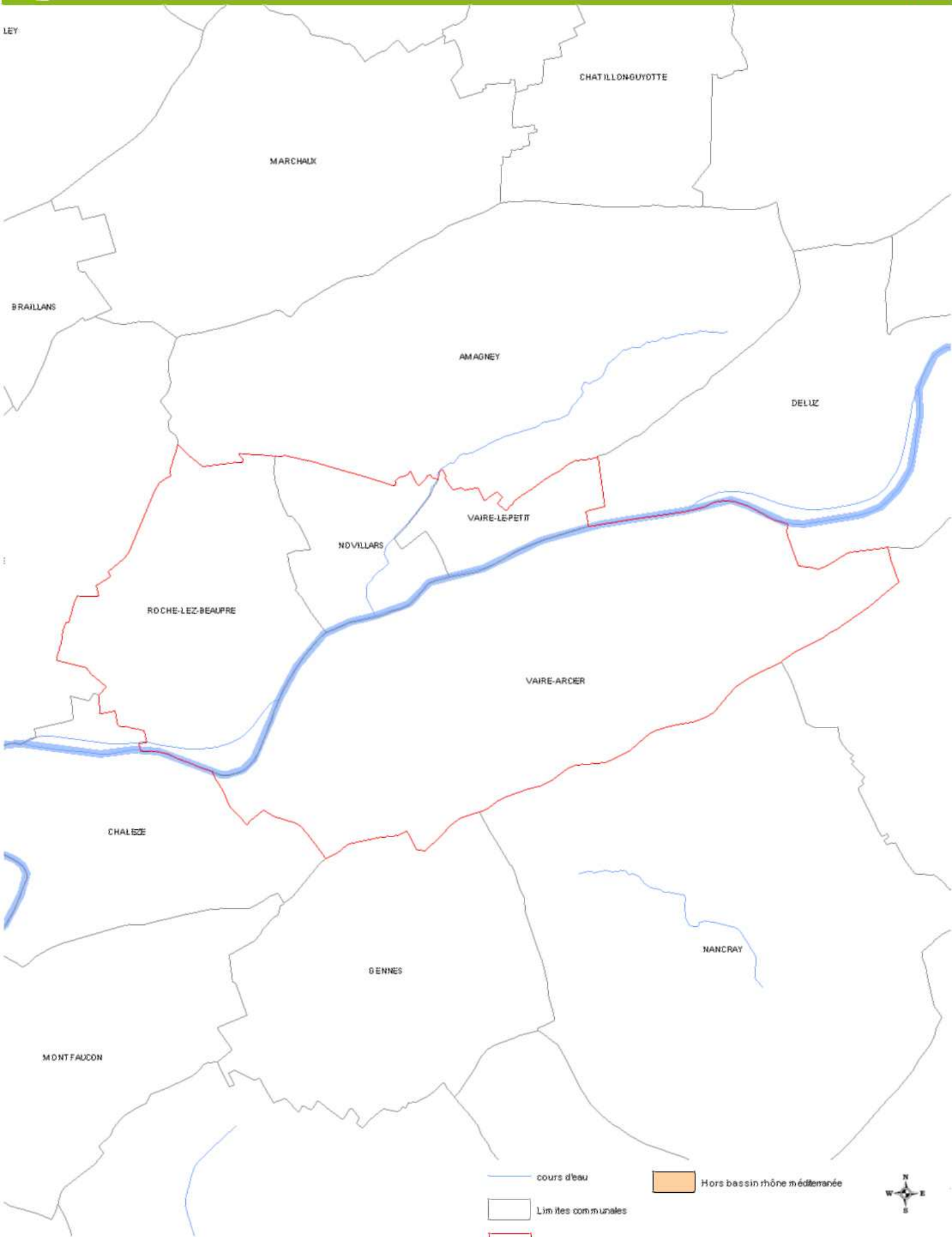


0 0,5192
Kilomètres

Protocole Ministères-IGN
du 8 janvier 2012

- cours d'eau
- Limites communales
- Unité urbaine
- Hors bassin rhône méditerranée





D 0,4386
kilomètres

Protocole Ministères-IGN
du 8 janvier 2012





0 1 0,5005
kilomètres

Protocole Ministères-IGN
du 8 janvier 2012

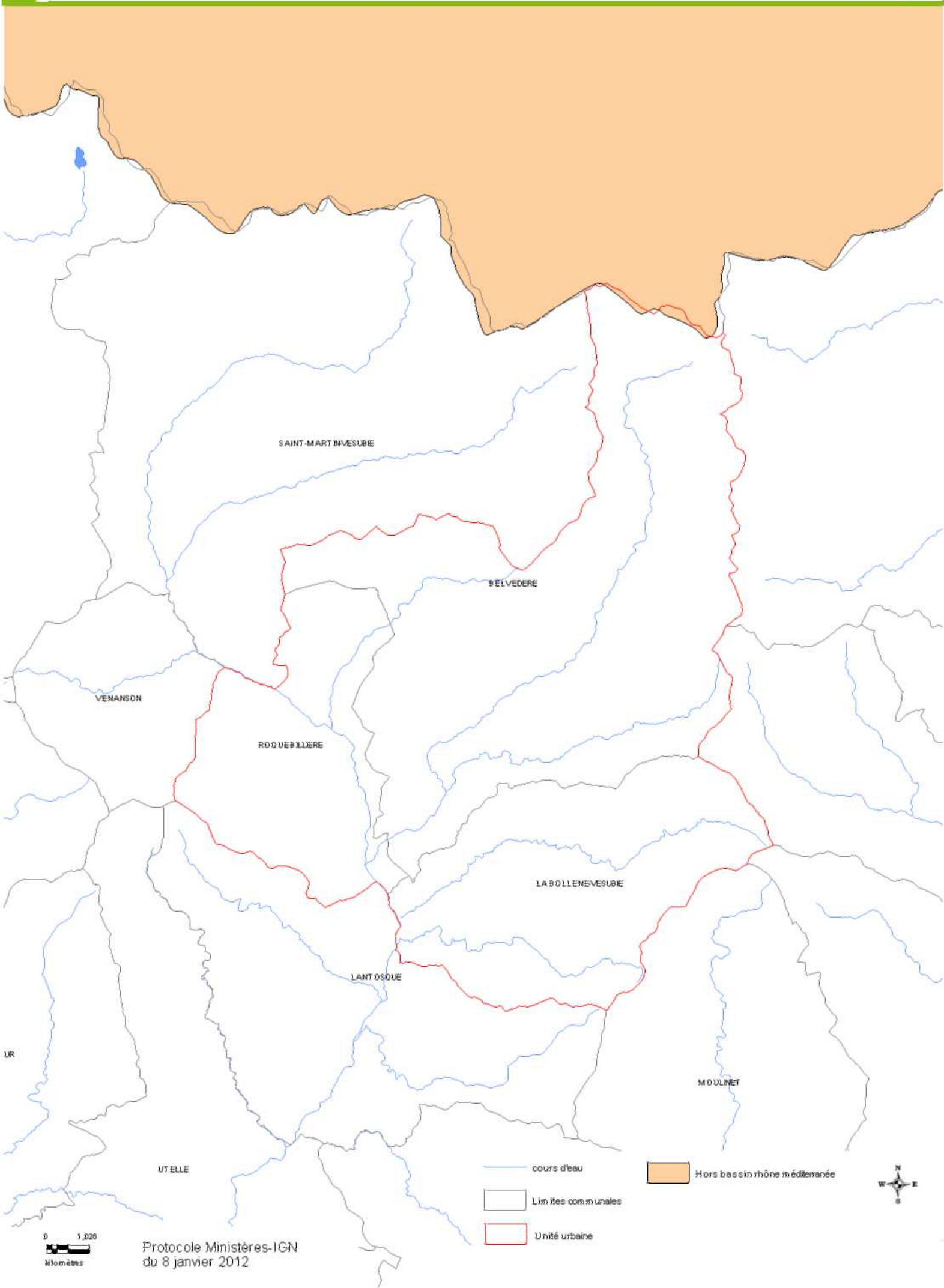


0 0,3350
kilomètres

Protocole Ministères-IGN
du 8 janvier 2012

- cours d'eau
- Limites communales
- Unité urbaine
- Hors bassin rhône méditerranée





0 1,000
kilomètres

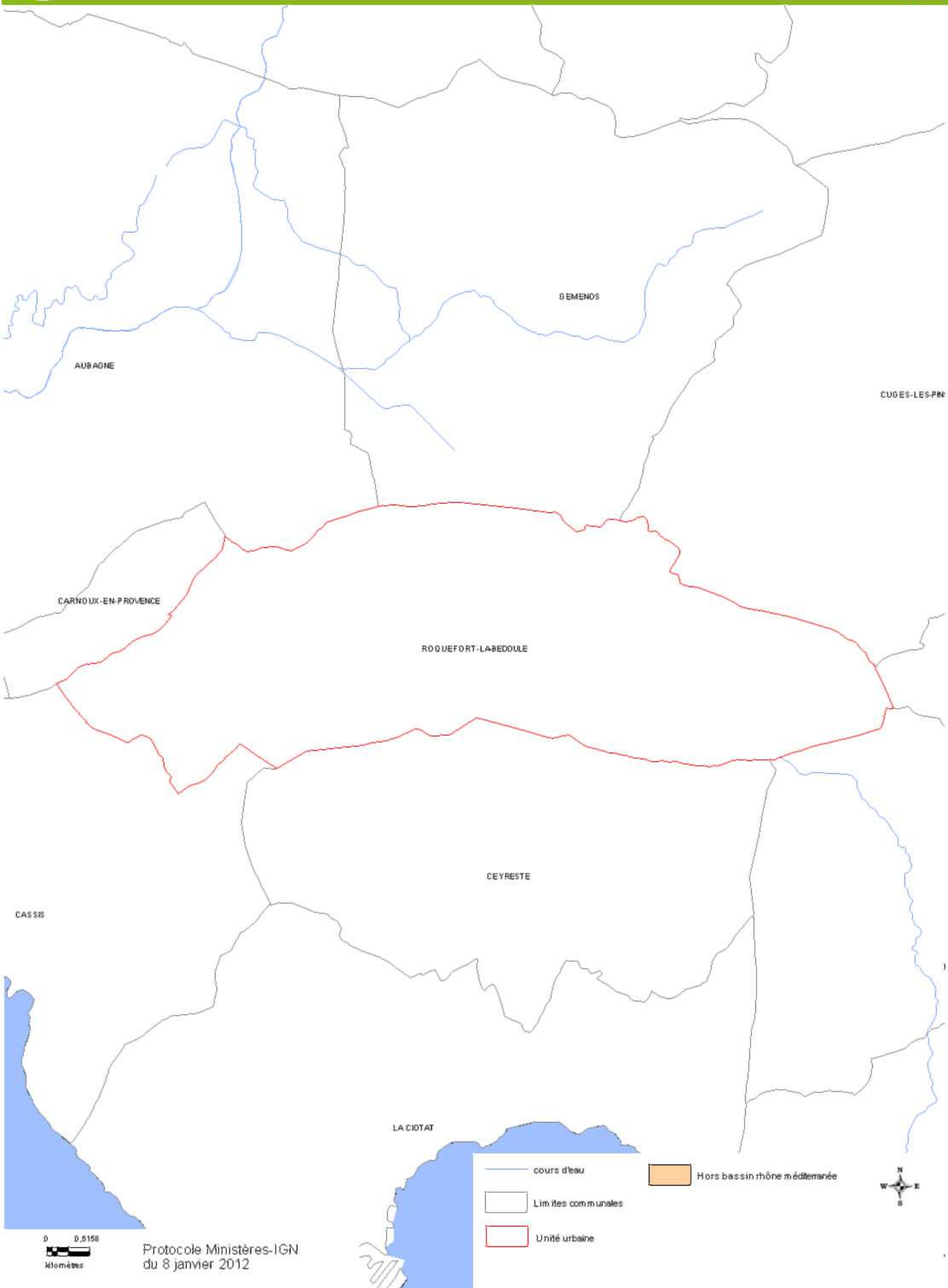
Protocole Ministères-IGN
du 8 janvier 2012

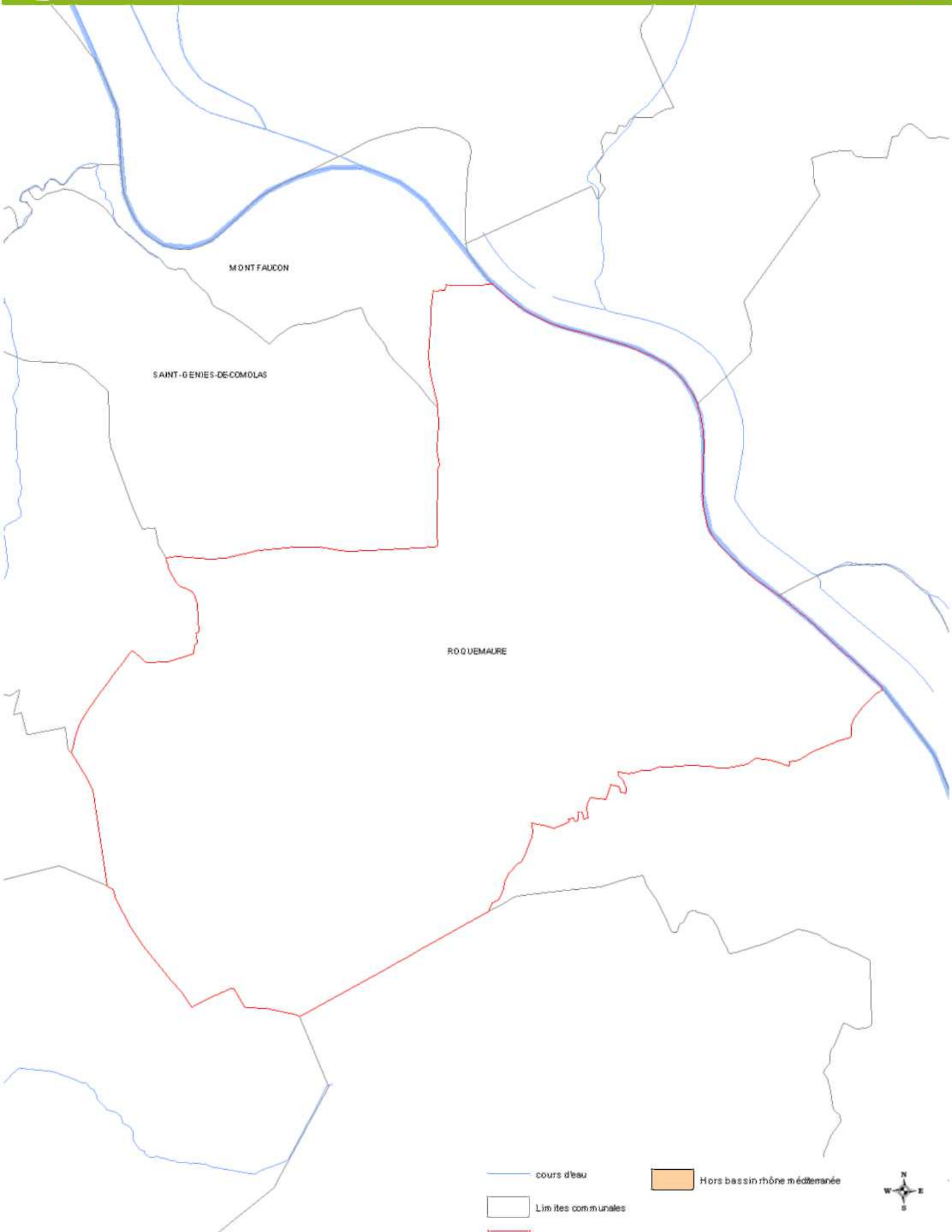
- cours d'eau
- Limites communales
- Unité urbaine

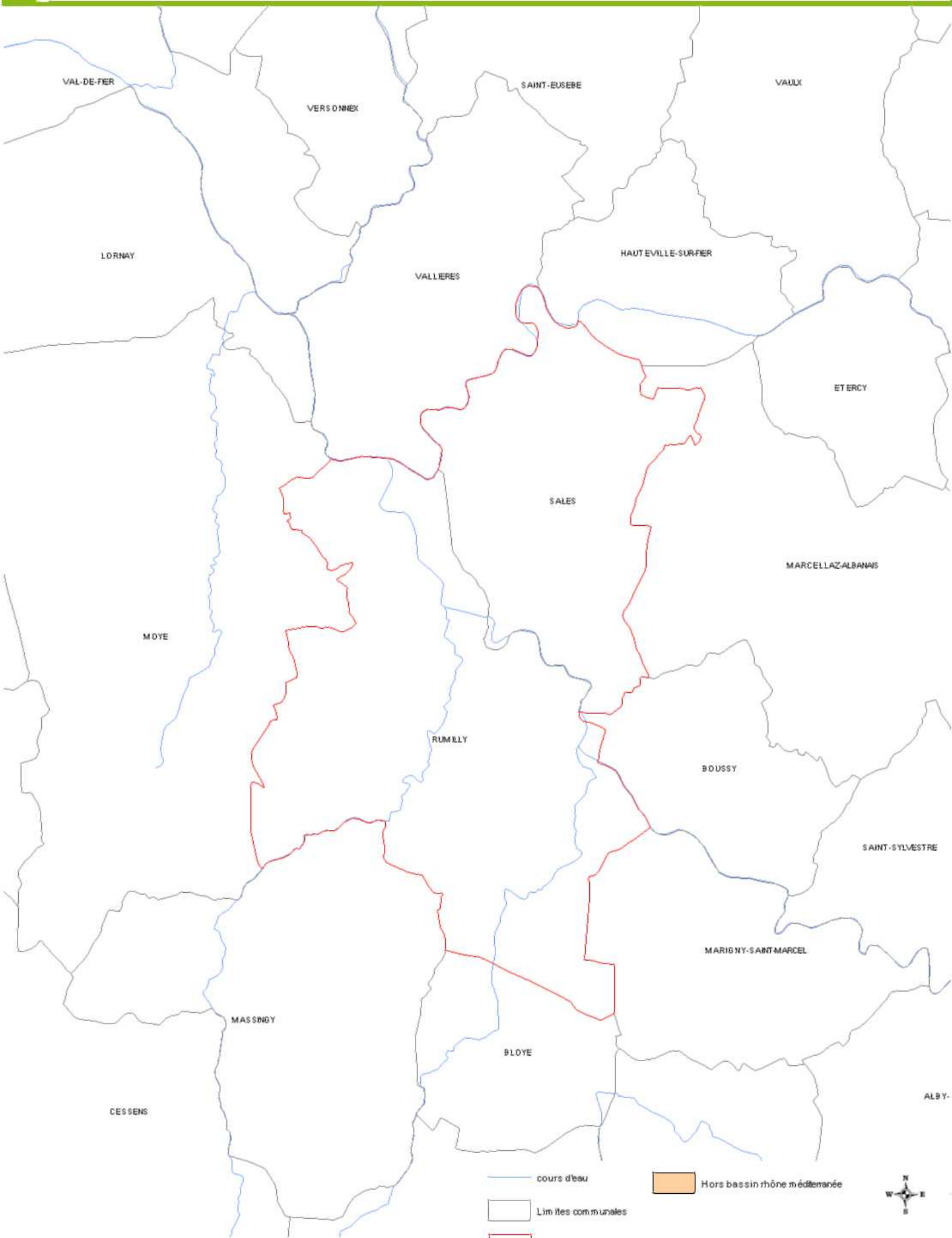
Hors bassin rhône méditerranée









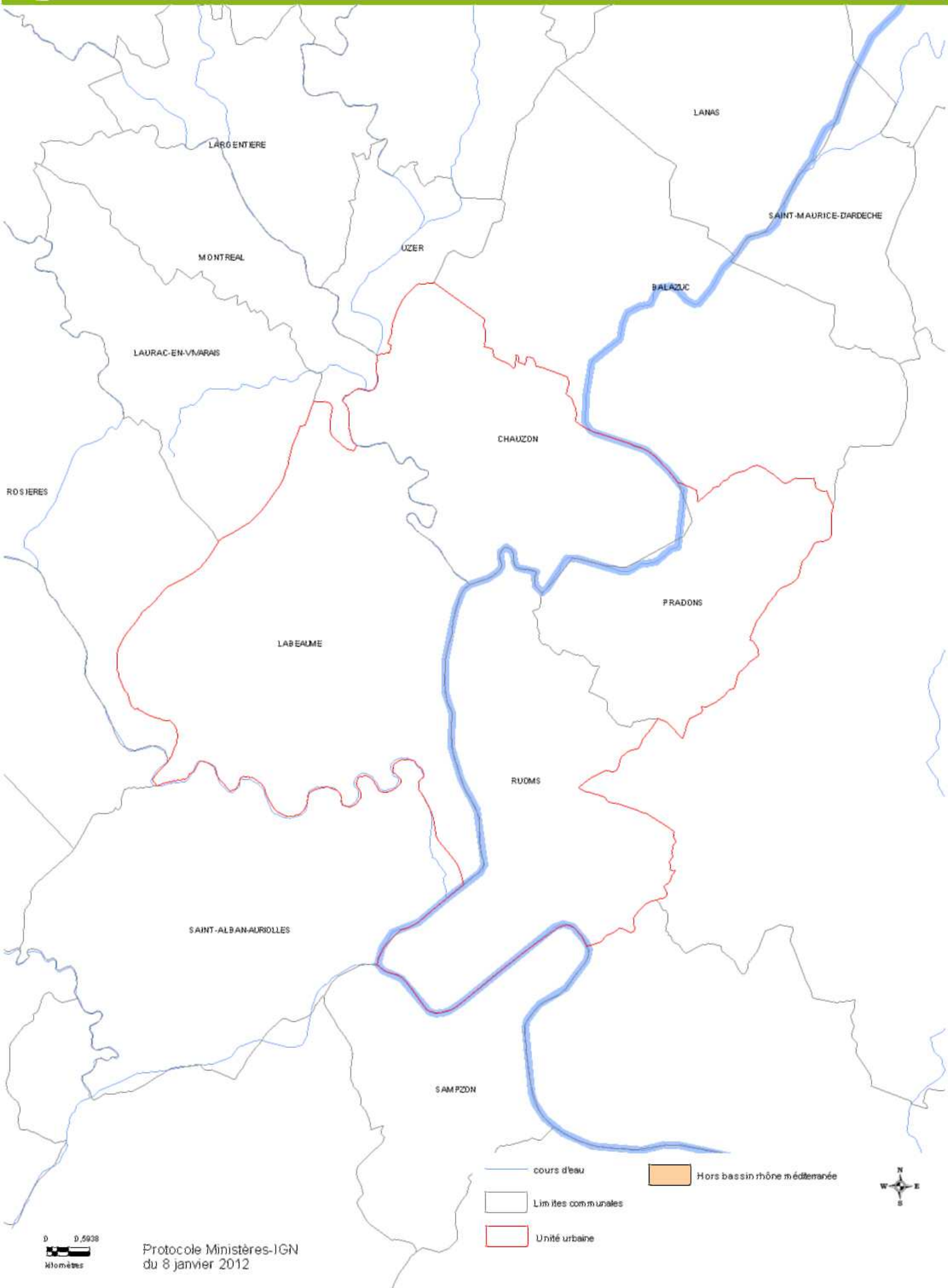


- cours d'eau
- Limites communales
- Unité urbaine
- Hors bassin rhône méditerranée



D 0,5181
kilomètres

Protocole Ministères-IGN
du 8 janvier 2012

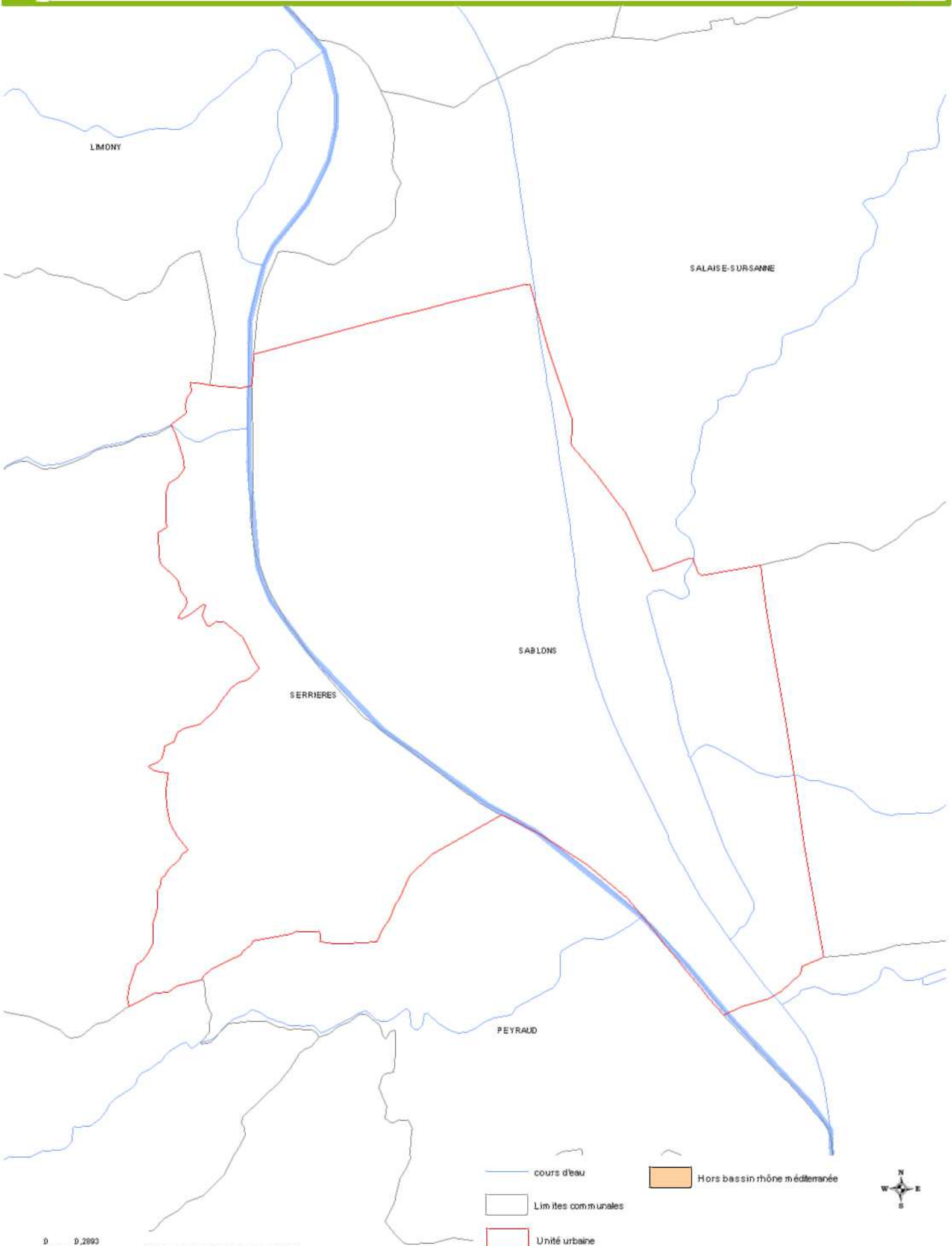


0 0,5938
kilomètres

Protocole Ministères-IGN
du 8 janvier 2012

- cours d'eau
- Limites communales
- Unité urbaine
- Hors bassin rhône méditerranéen






0 1 2000
kilomètres

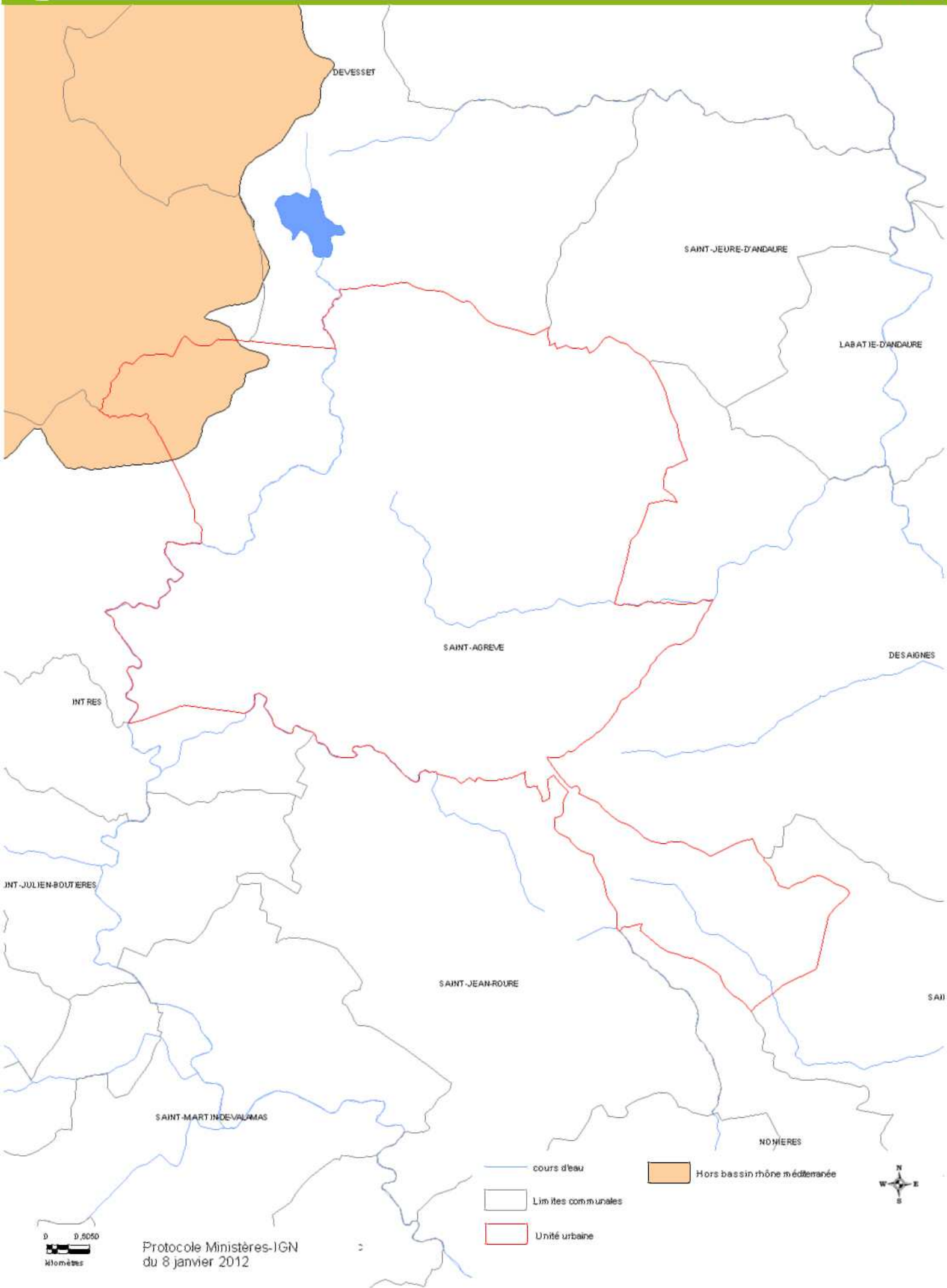
Protocole Ministères-IGN
du 8 janvier 2012

367

— cours d'eau
— Limites communales
— Unité urbaine

 Hors bassin rhône méditerranée






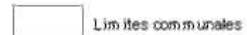




MONTBEUX

SAINT-MARCEL

SAINT-ANDRE-DECORCY

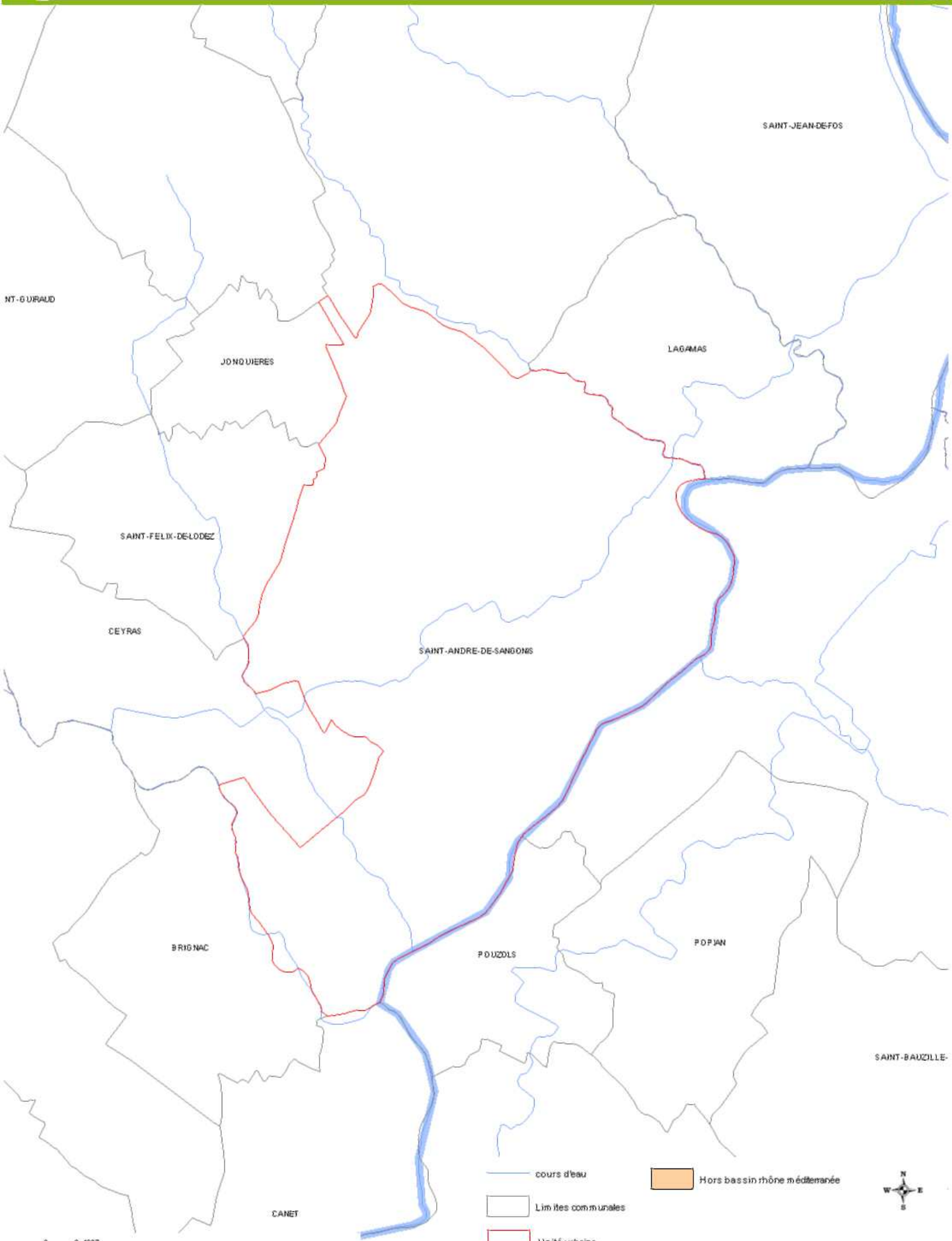
MIDNAYE

-  cours d'eau
-  Limites communales
-  Unité urbaine
-  Hors bassin rhône méditerranée



0 0,3777
kilomètres

Protocole Ministères-IGN
du 8 janvier 2012



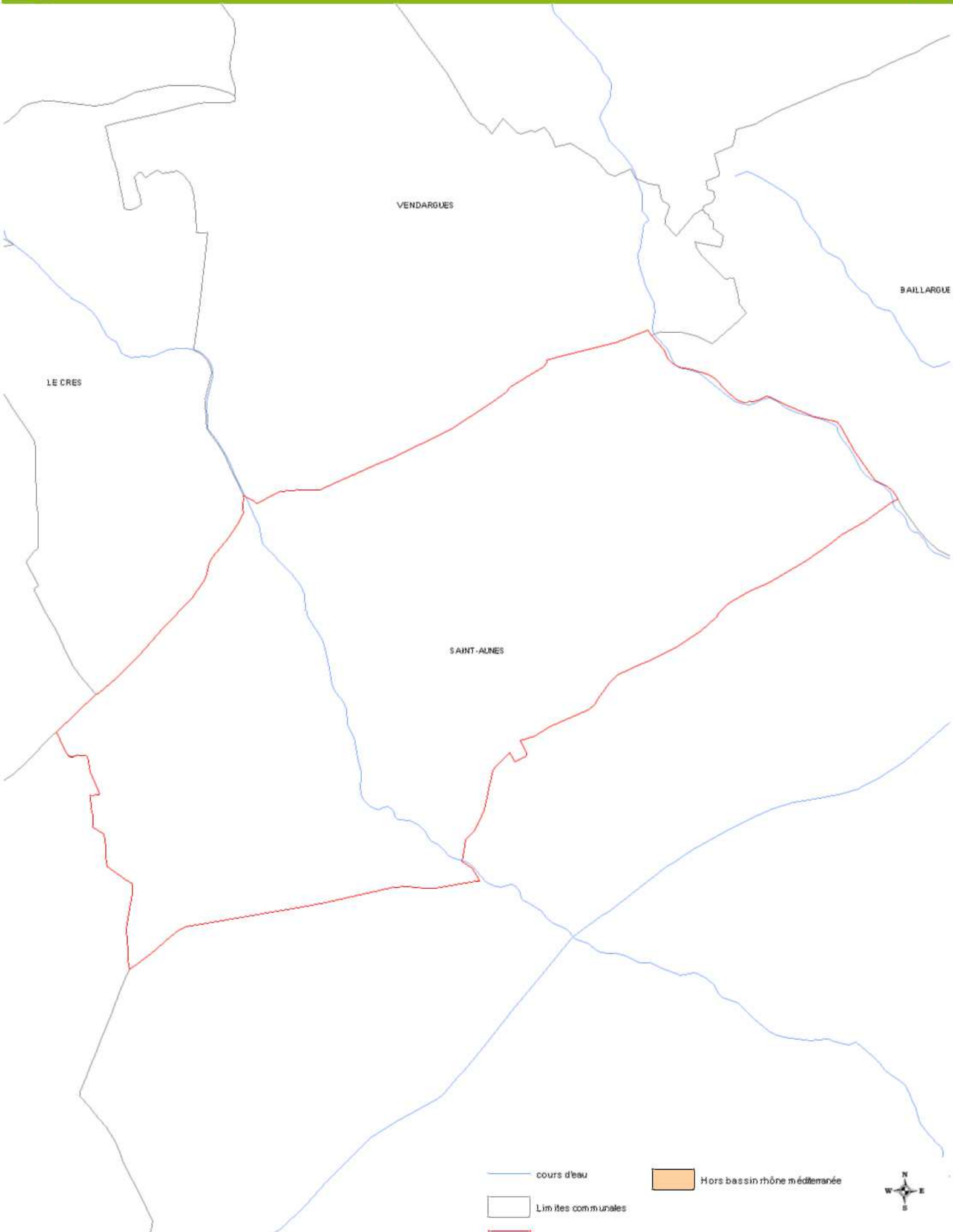
0 0,4207
kilomètres

Protocole Ministères-IGN
du 8 janvier 2012

- cours d'eau
- Limites communales
- Unité urbaine
- Hors bassin rhône méditerranée









ROGNES

BESSE

SAINT-CANNAT

EGUILLES

- cours d'eau
- Limites communales
- Unité urbaine

Hors bassin rhône méditerranée

0 0,4050
kilomètres

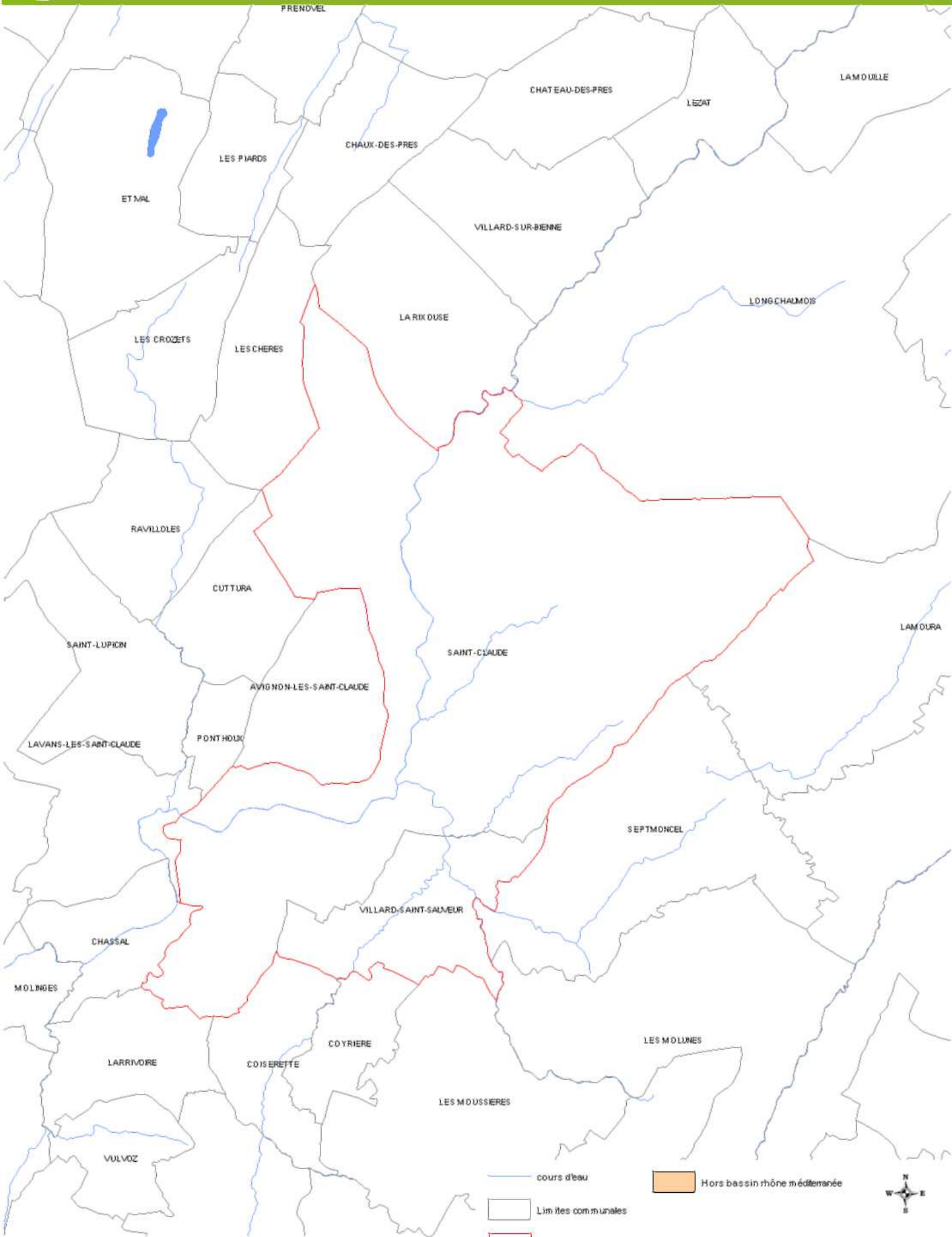
Protocole Ministères-IGN
du 8 janvier 2012





0 0,4548
kilomètres

Protocole Ministères-IGN
du 8 janvier 2012

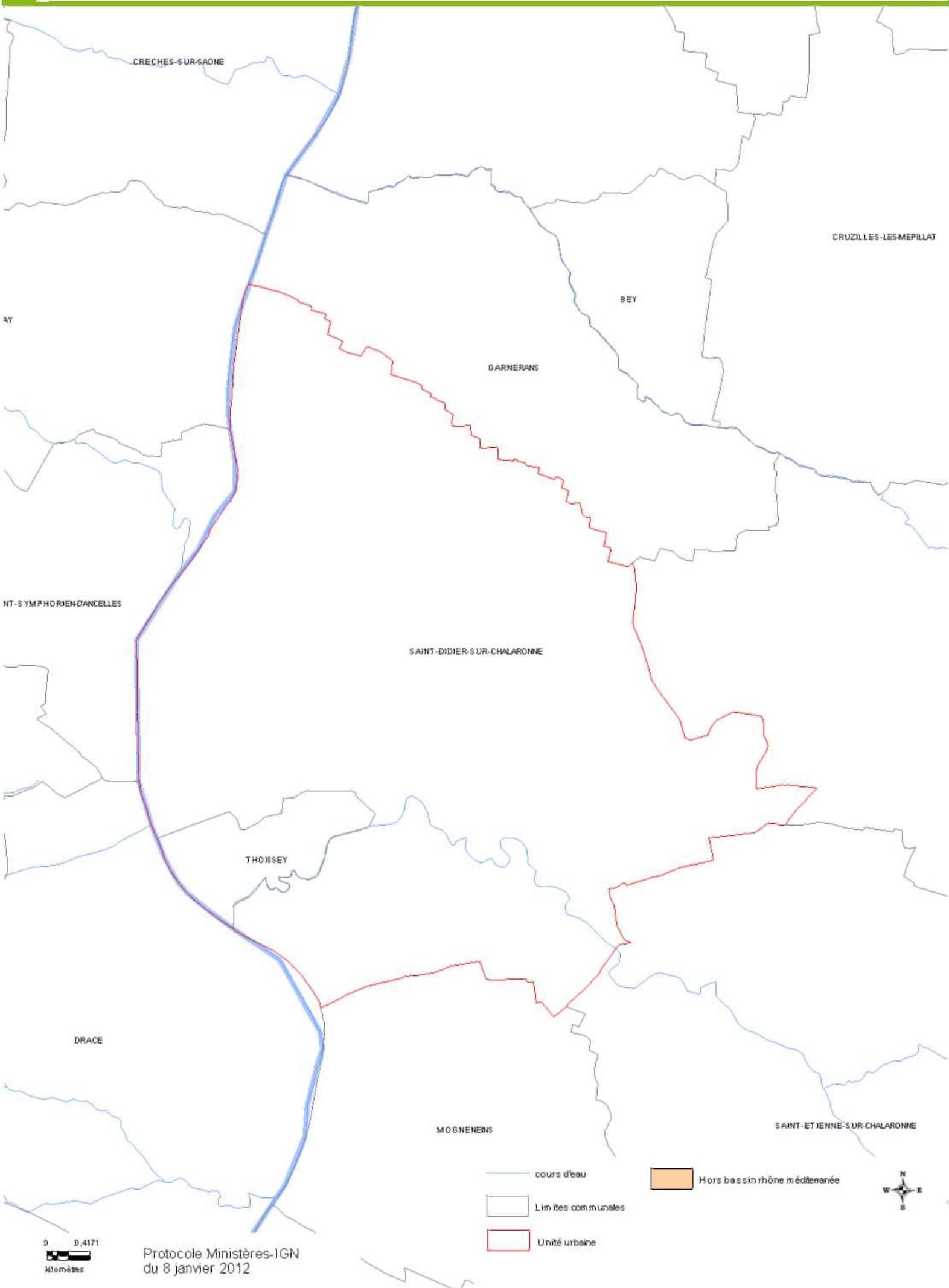


0 0,8430
kilomètres

Protocole Ministères-IGN
du 8 janvier 2012

- cours d'eau
- Limites communales
- Unité urbaine
- Hors bassin rhône méditerranée





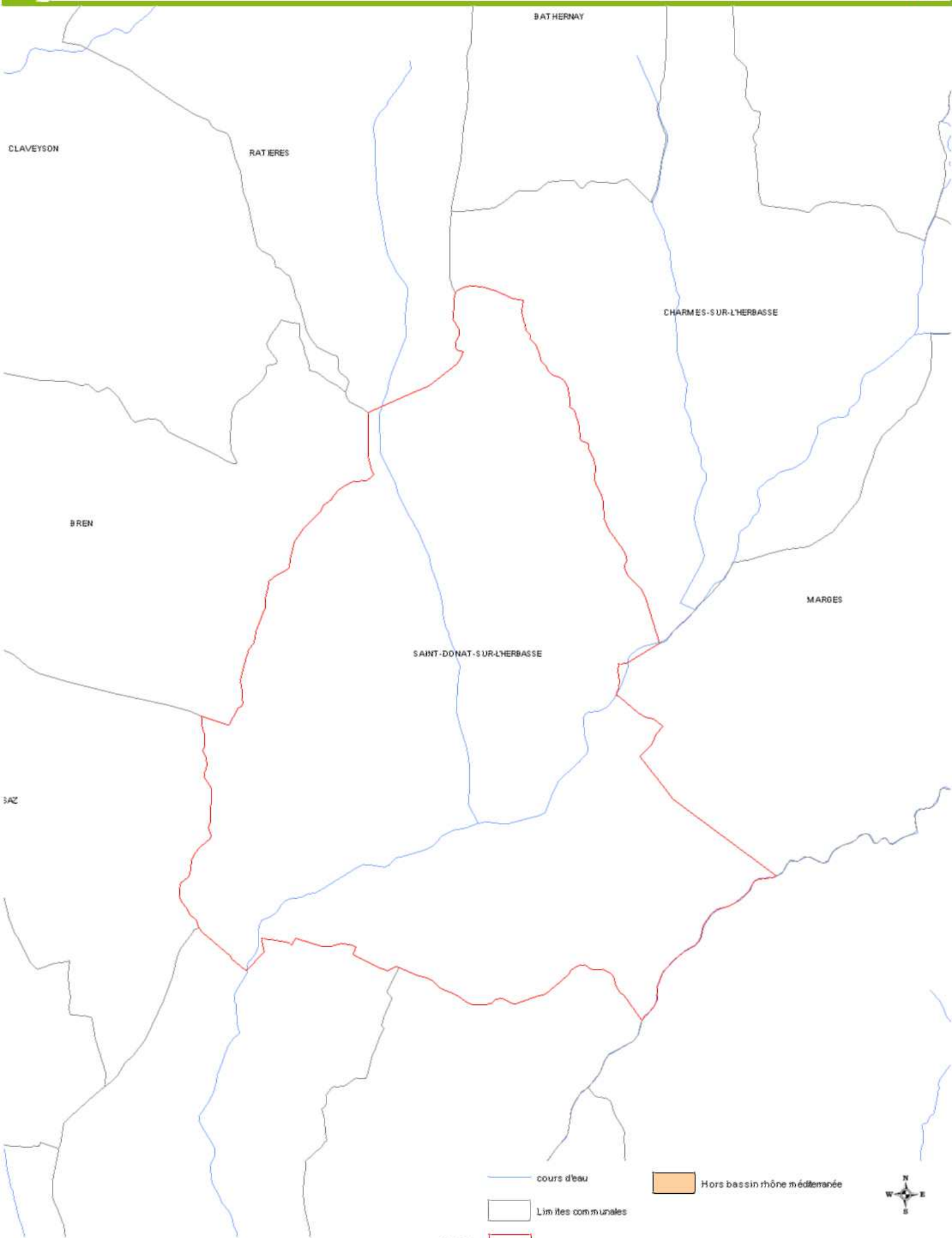
0 0,4175
kilomètres

Protocole Ministères-IGN
du 8 janvier 2012

- cours d'eau
- Limites communales
- Unité urbaine

Hors bassin rhône méditerranée





0 0,3000
kilomètres

Protocole Ministères-IGN
du 8 janvier 2012

— cours d'eau

— limites communales

— Unité urbaine

Hors bassin rhône méditerranée

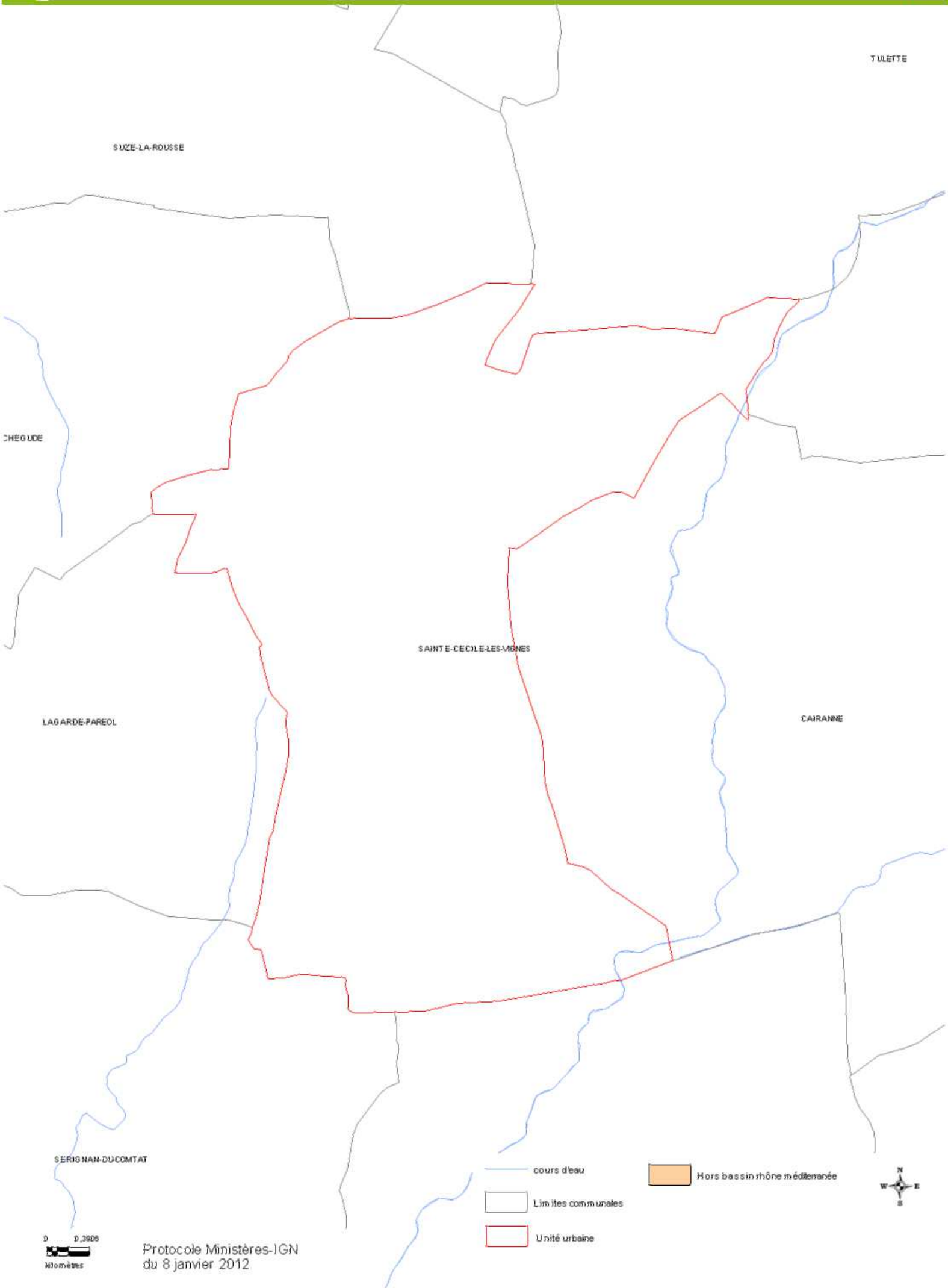


D 0,2316
kilomètres

Protocole Ministères-IGN
du 8 janvier 2012

- cours d'eau
- Limite communales
- Unité urbaine
- Hors bassin rhône méditerranée







TORRELLES

SAINTEMARIE



cours d'eau

Hors bassin rhône méditerranée

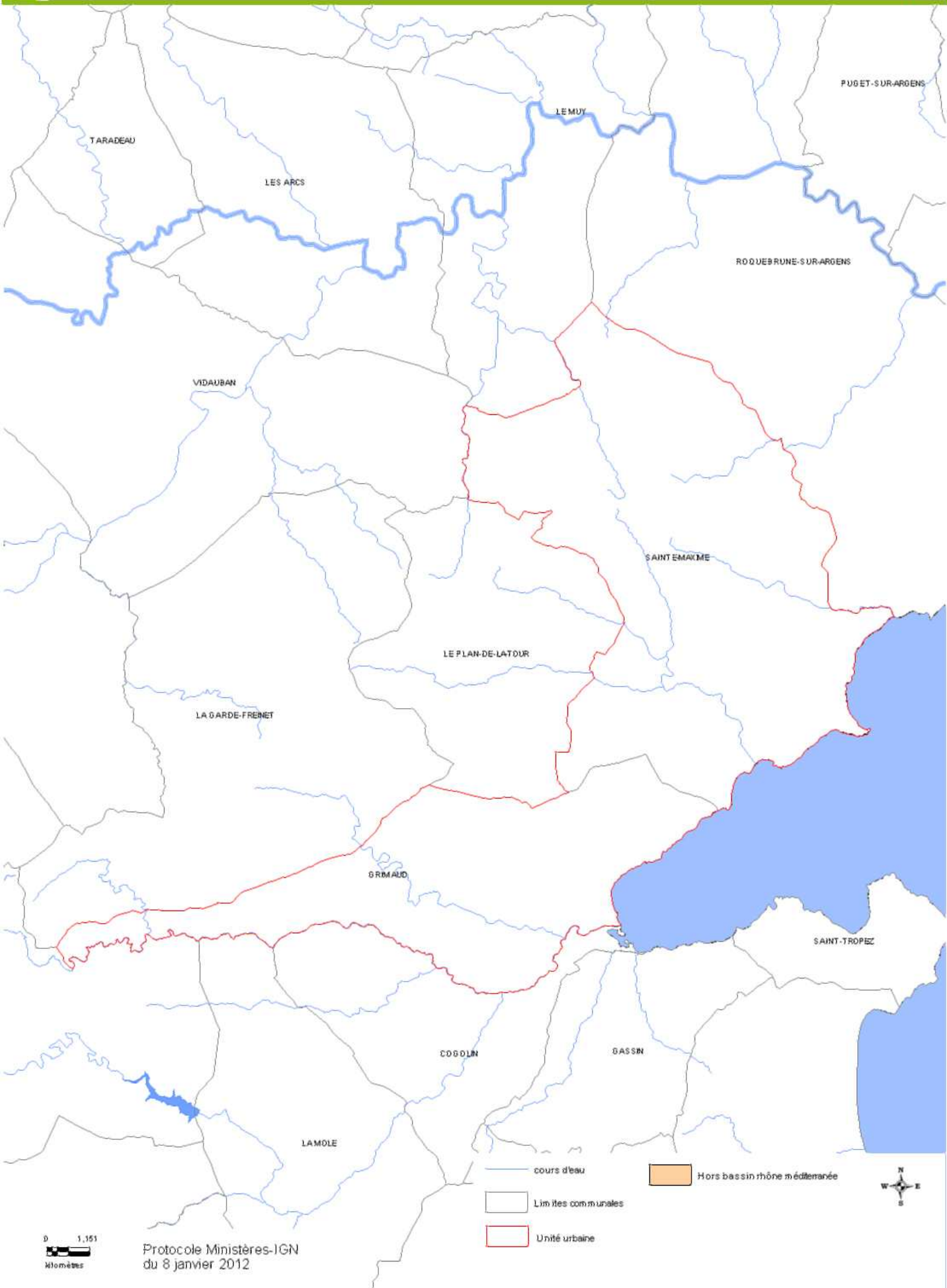
Limites communales

Unité urbaine



0 0,2277
kilomètres


Protocole Ministères-IGN
du 8 janvier 2012



0 1,151
kilomètres

Protocole Ministères-IGN
du 8 janvier 2012

— cours d'eau
— Limites communales
— Unité urbaine

 Hors bassin rhône méditerranée





cours d'eau

Hors bassin rhône méditerranée

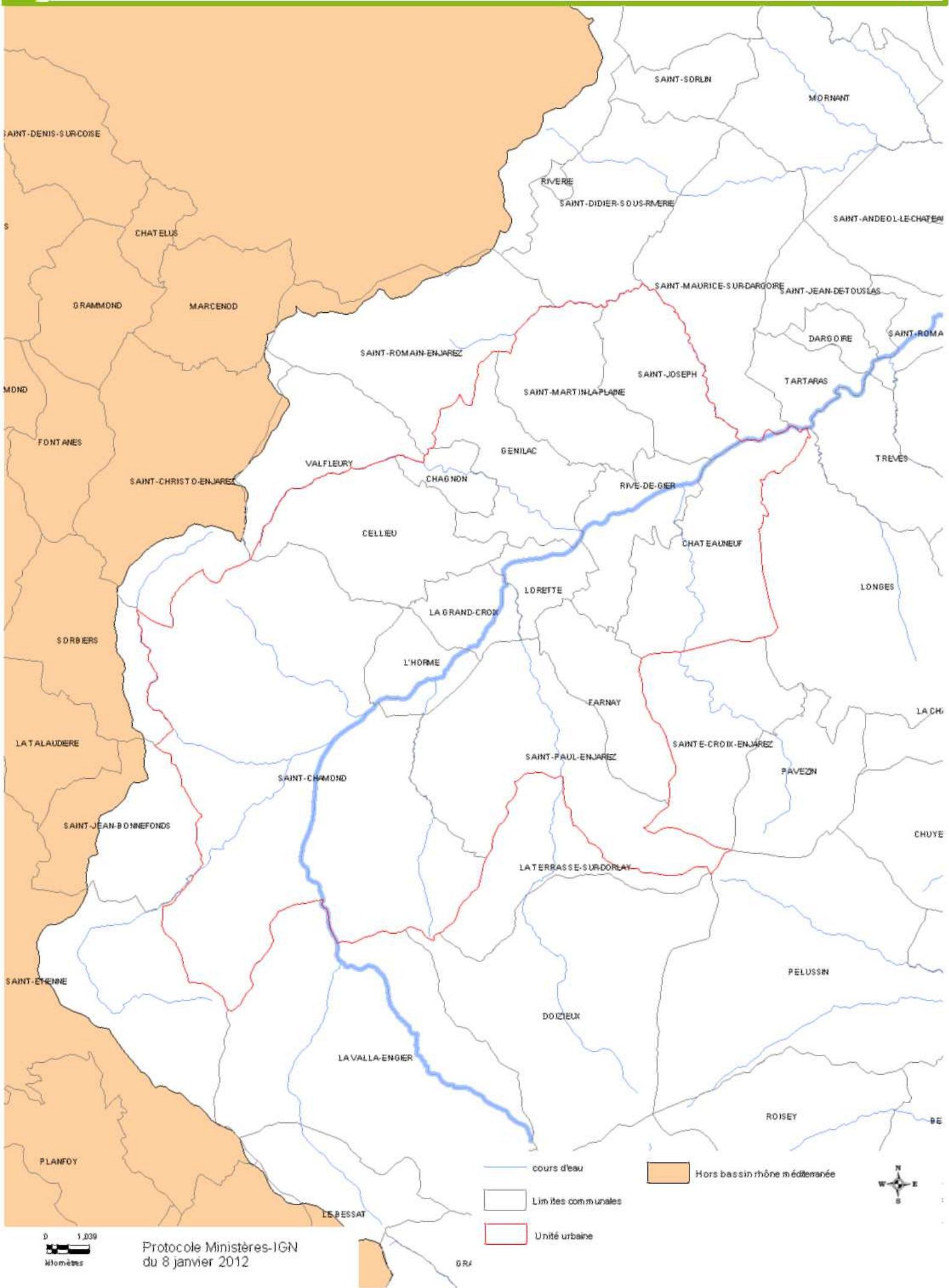
Limites communales

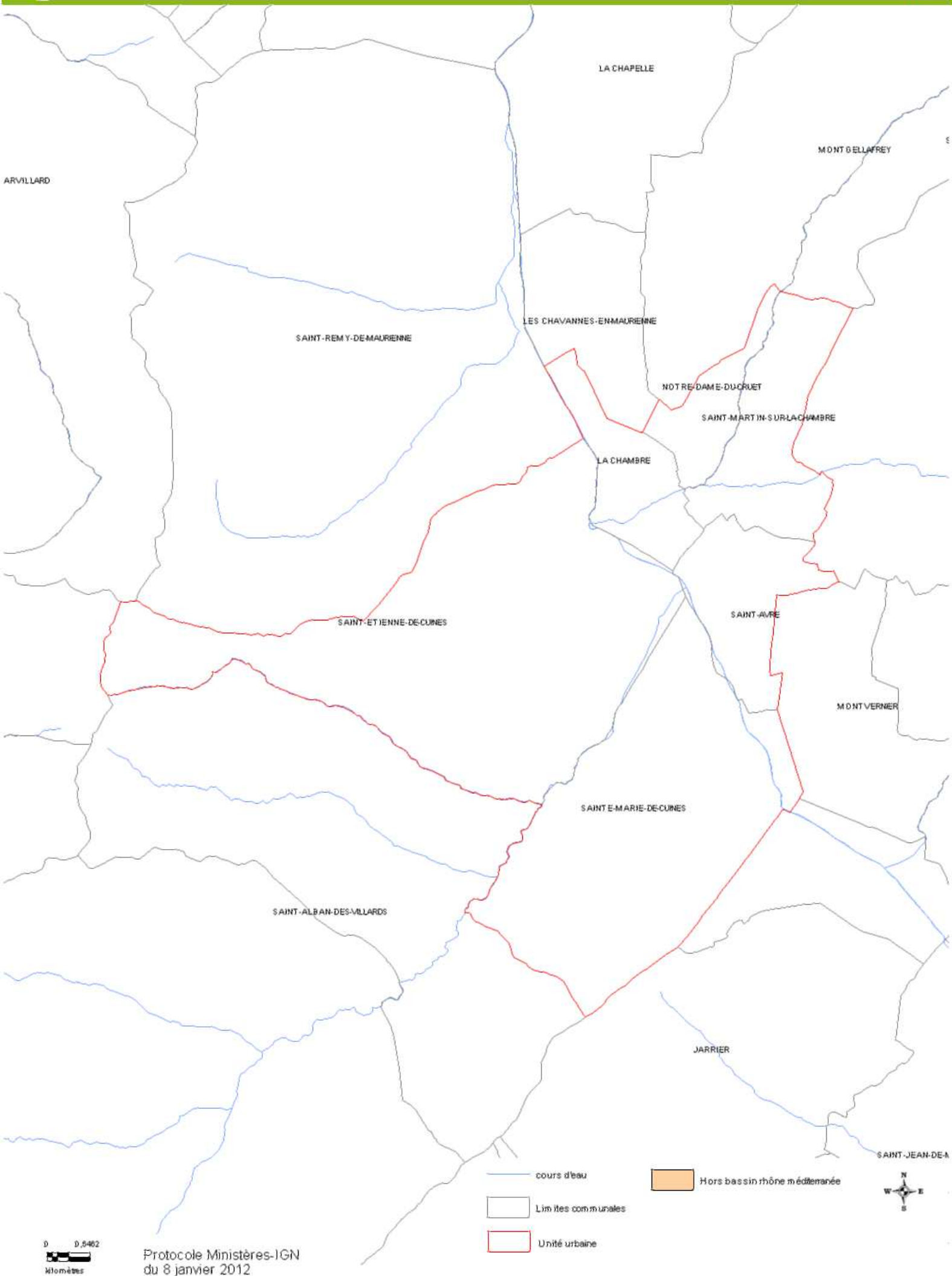
Unité urbaine

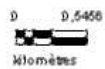
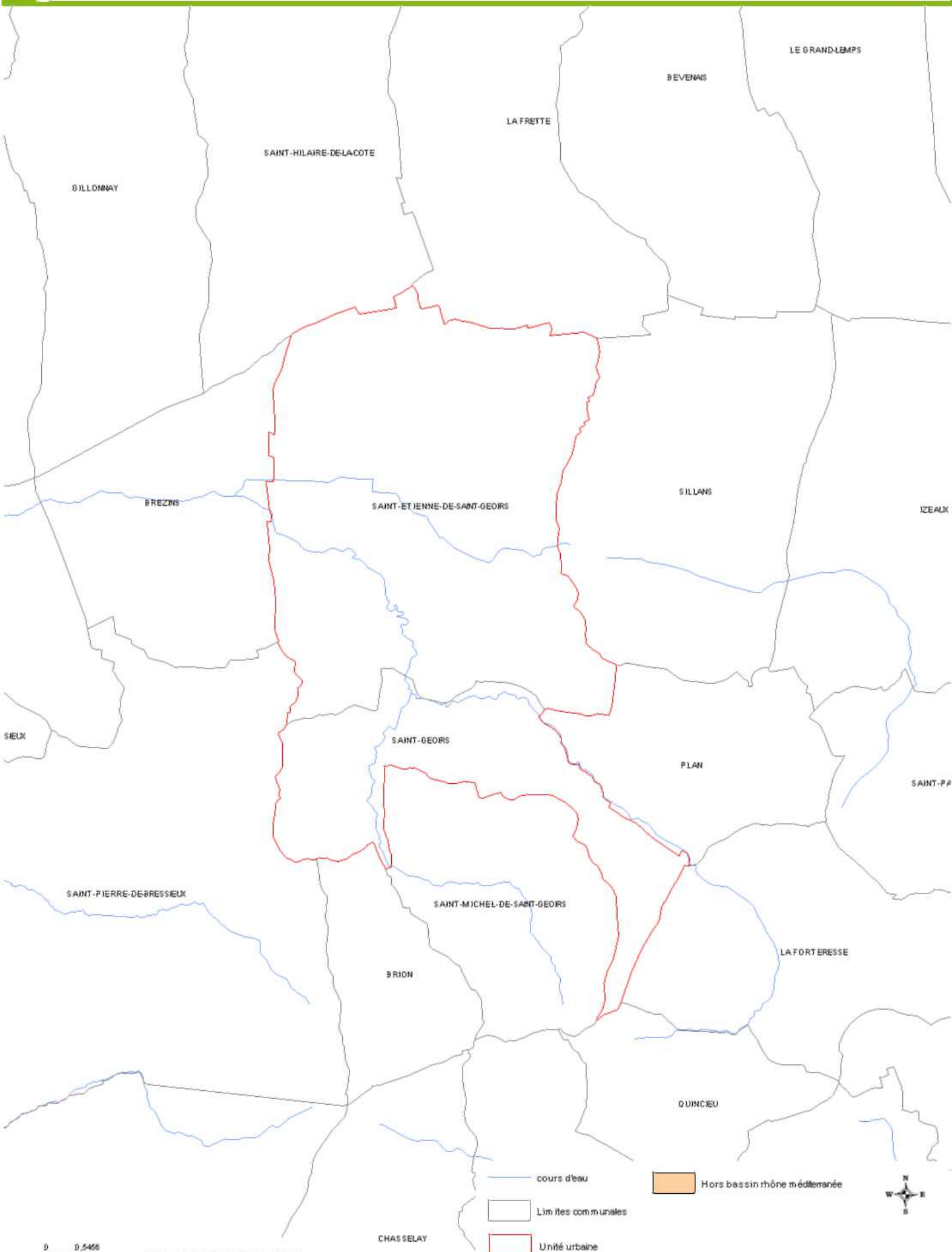


0 1,704
kilomètres

Protocole Ministères-IGN
du 8 janvier 2012







Protocole Ministères-IGN
du 8 janvier 2012

- cours d'eau
- Limites communales
- Unité urbaine

Hors bassin rhône méditerranée





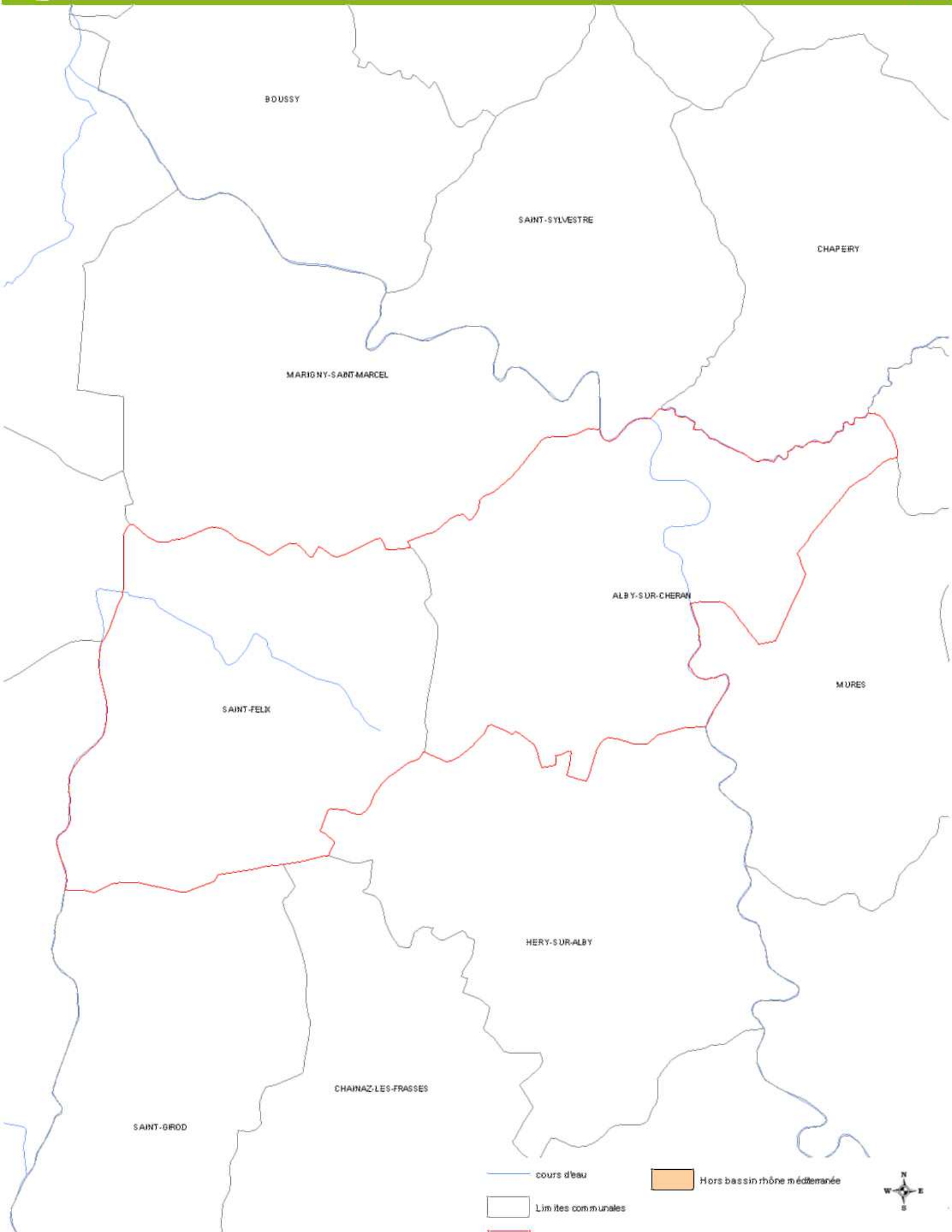
0 0,5914
kilomètres

Protocole Ministères-IGN
du 8 janvier 2012

— cours d'eau
— Limites communales
— Unité urbaine

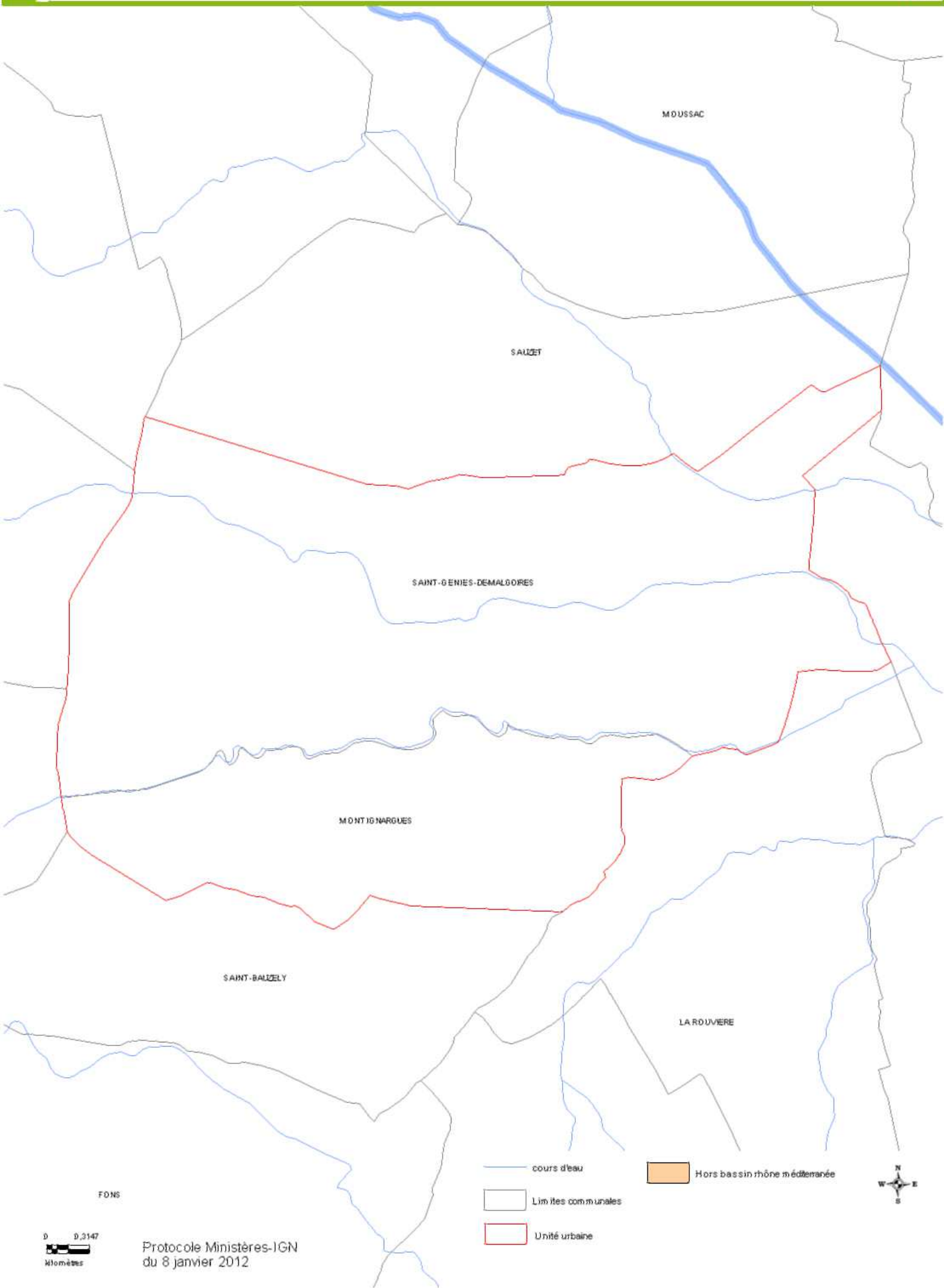
■ Hors bassin rhône méditerranée





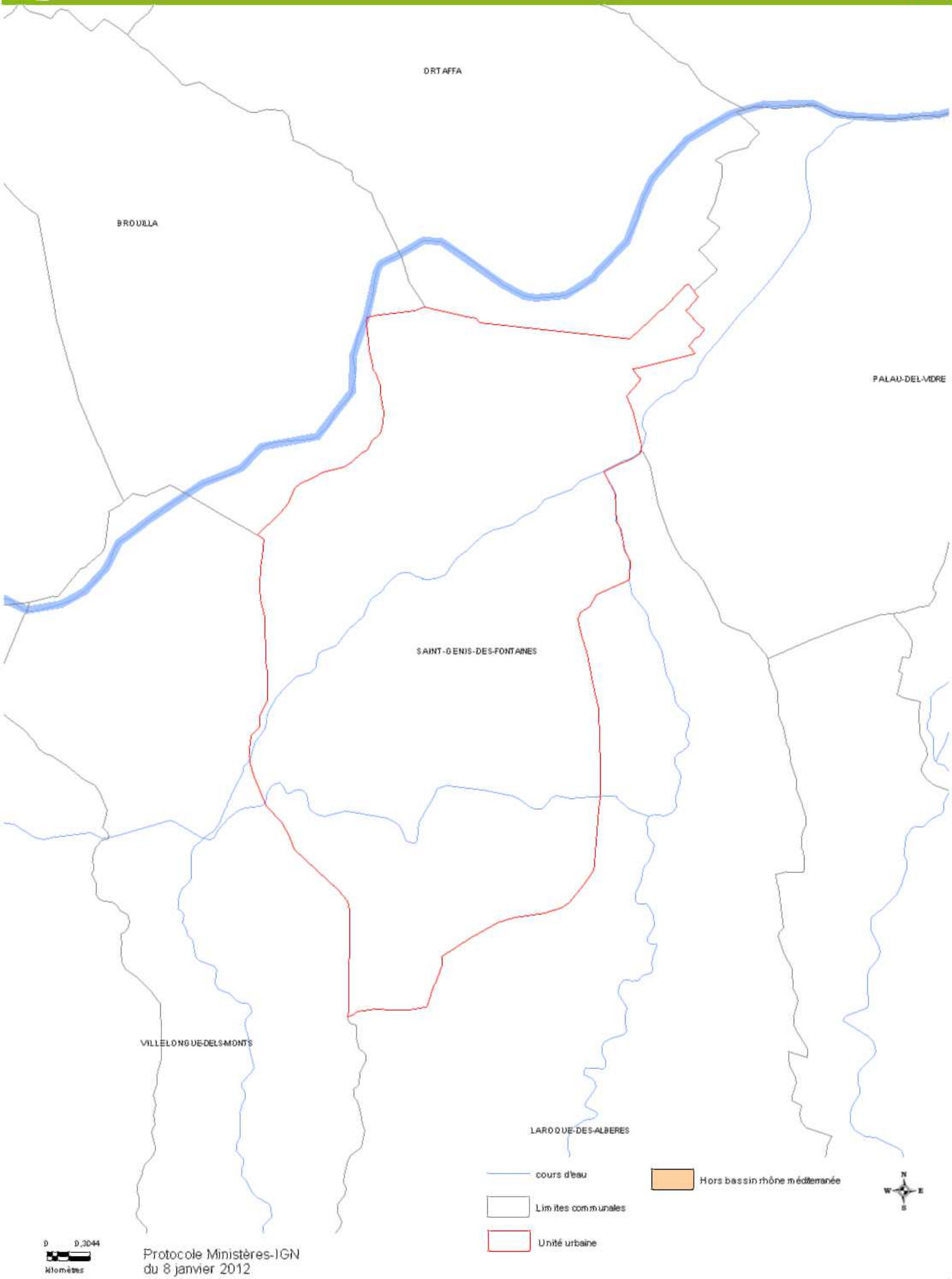
0 0,3414
Kilomètres

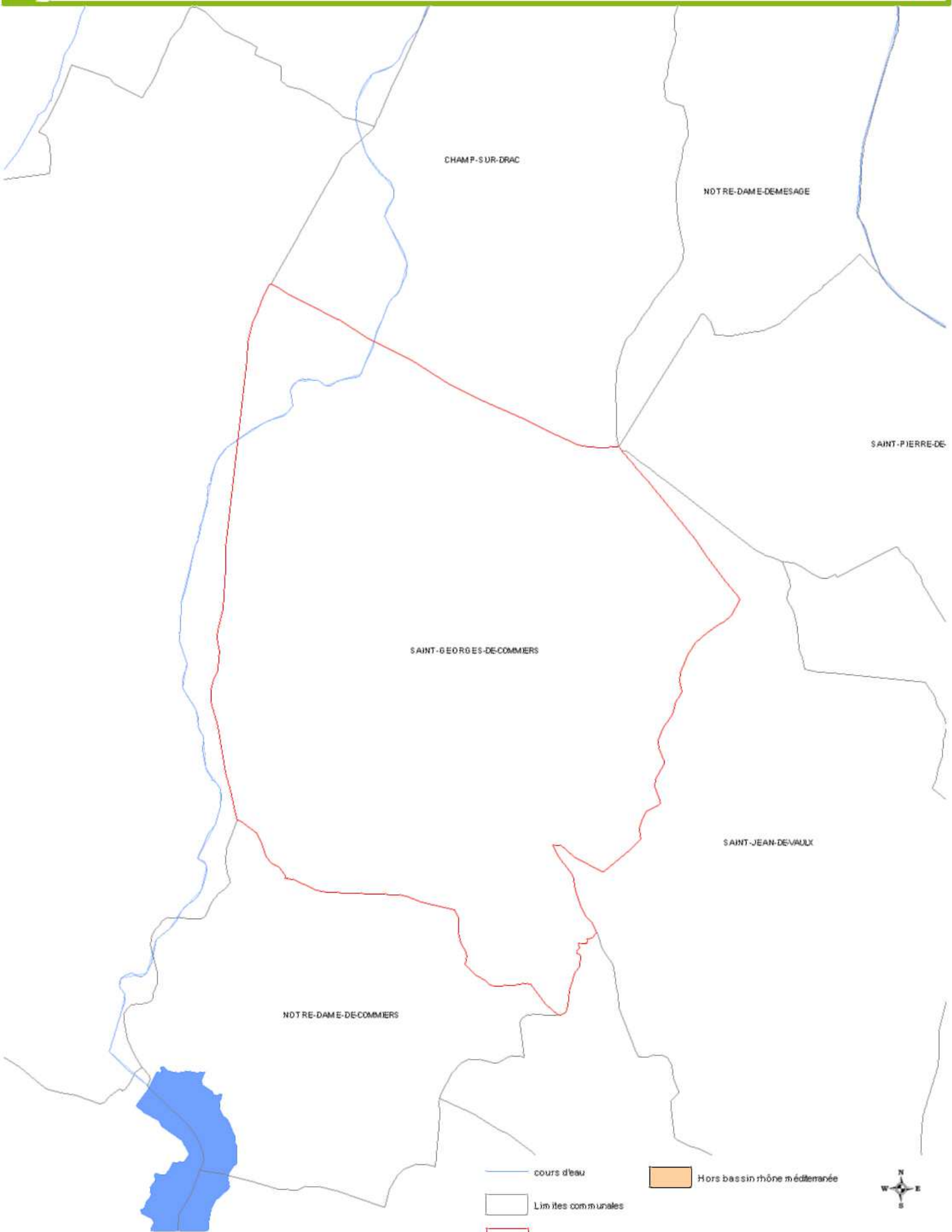
Protocole Ministères-IGN
du 8 janvier 2012



0 0,3147
kilomètres

Protocole Ministères-IGN
du 8 janvier 2012





CHAMP-SUR-DRAC

NOTRE-DAME-DEMESAGE

SAINT-PIERRE-DE

SAINT-GEORGES-DE-COMMIERS

SAINT-JEAN-DE-VAULX

NOTRE-DAME-DE-COMMIERS

cours d'eau

Limites communales

Unité urbaine

Hors bassin rhône méditerranée

0 0,3322
kilomètres

Protocole Ministères-IGN
du 8 janvier 2012





0 0,4010
kilomètres

Protocole Ministères-IGN
du 8 janvier 2012

- cours d'eau
- Limites communales
- Unité urbaine
- Hors bassin rhône méditerranée





LESMONTELLER

SAINT-GEORGES-DORQUES

JUVIGNAC

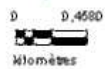
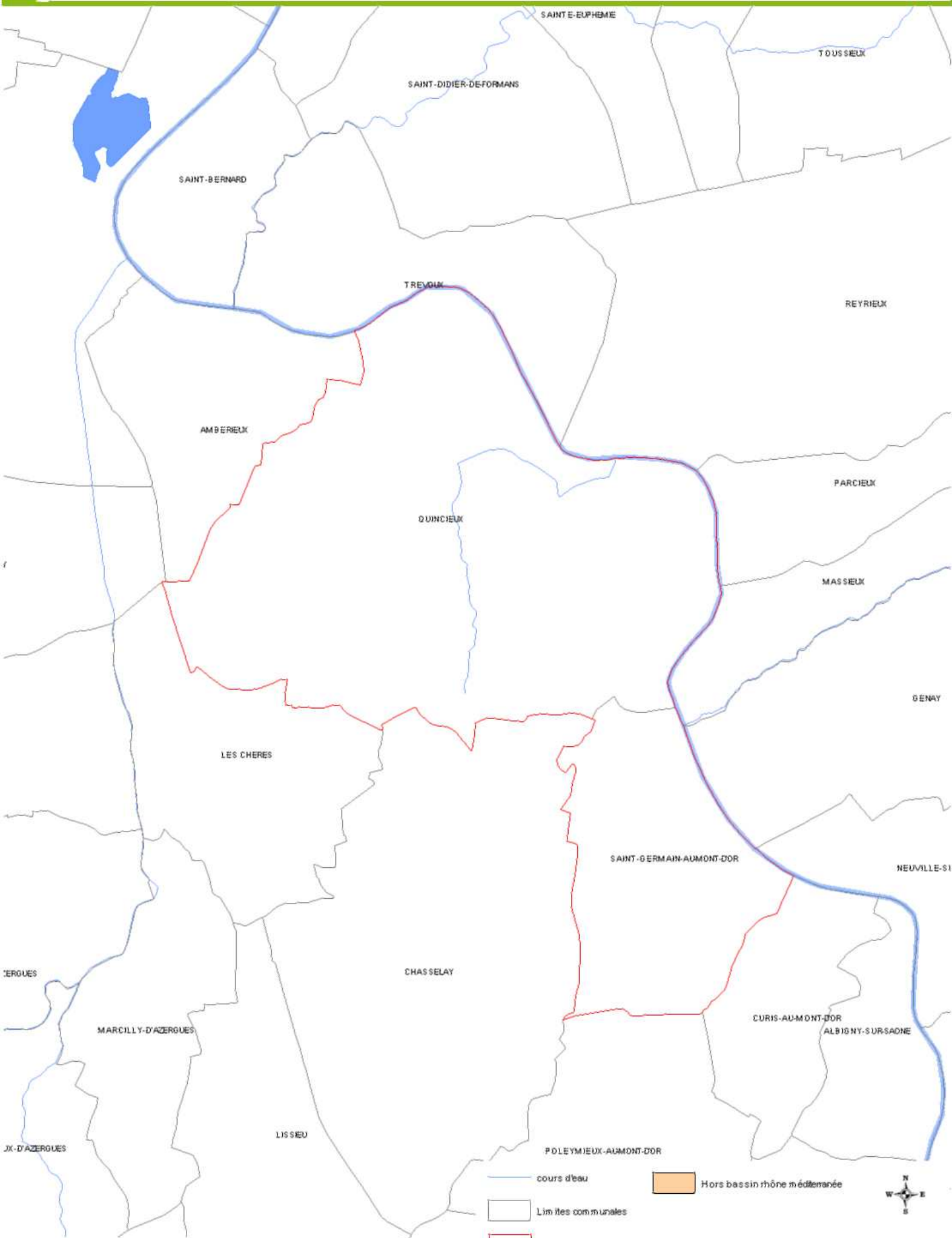
- cours d'eau
- Limites communales
- Unité urbaine

Hors bassin rhône méditerranée



0 0,2000
kilomètres

Protocole Ministères-IGN
du 8 janvier 2012



Protocole Ministères-IGN
du 8 janvier 2012

— cours d'eau
— Limites communales
— Unité urbaine

Hors bassin rhône méditerranée



SANILHAC-SAGRES

COLLIAS

SAINT-B

FOULX

LEDENON

CABRIERES

BEZOUCE

SAINT-GERVASY

MARGUERITES

cours d'eau

Hors bassin rhône méditerranée

Limites communales

Unité urbaine



0 0,5014
kilomètres

Protocole Ministères-IGN
du 8 janvier 2012



0 1,478
Kilomètres

Protocole Ministères-IGN
du 8 janvier 2012

- cours d'eau
- Limites communales
- Unité urbaine
- Hors bassin rhône méditerranée



SALSES-LECHATEAU

SAINT-HIPPOLYTE

SAINT-LAURENT-DE-LASALANQUE

LE BARCARES

CLAIRA

TORRELLES

PIA

0 0,5501
Kilomètres

Protocole Ministères-IGN
du 8 janvier 2012

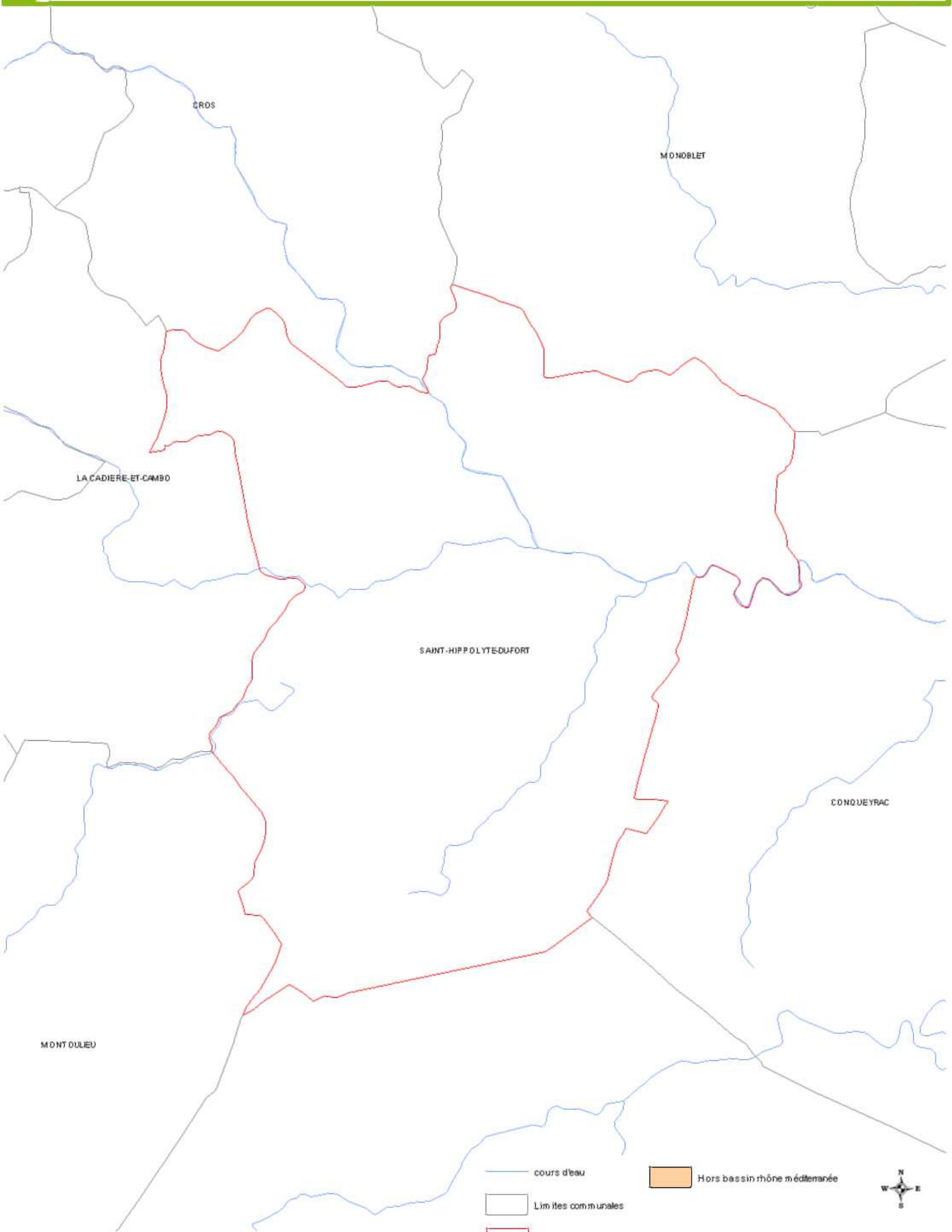
cours d'eau

Limites communales

Unité urbaine

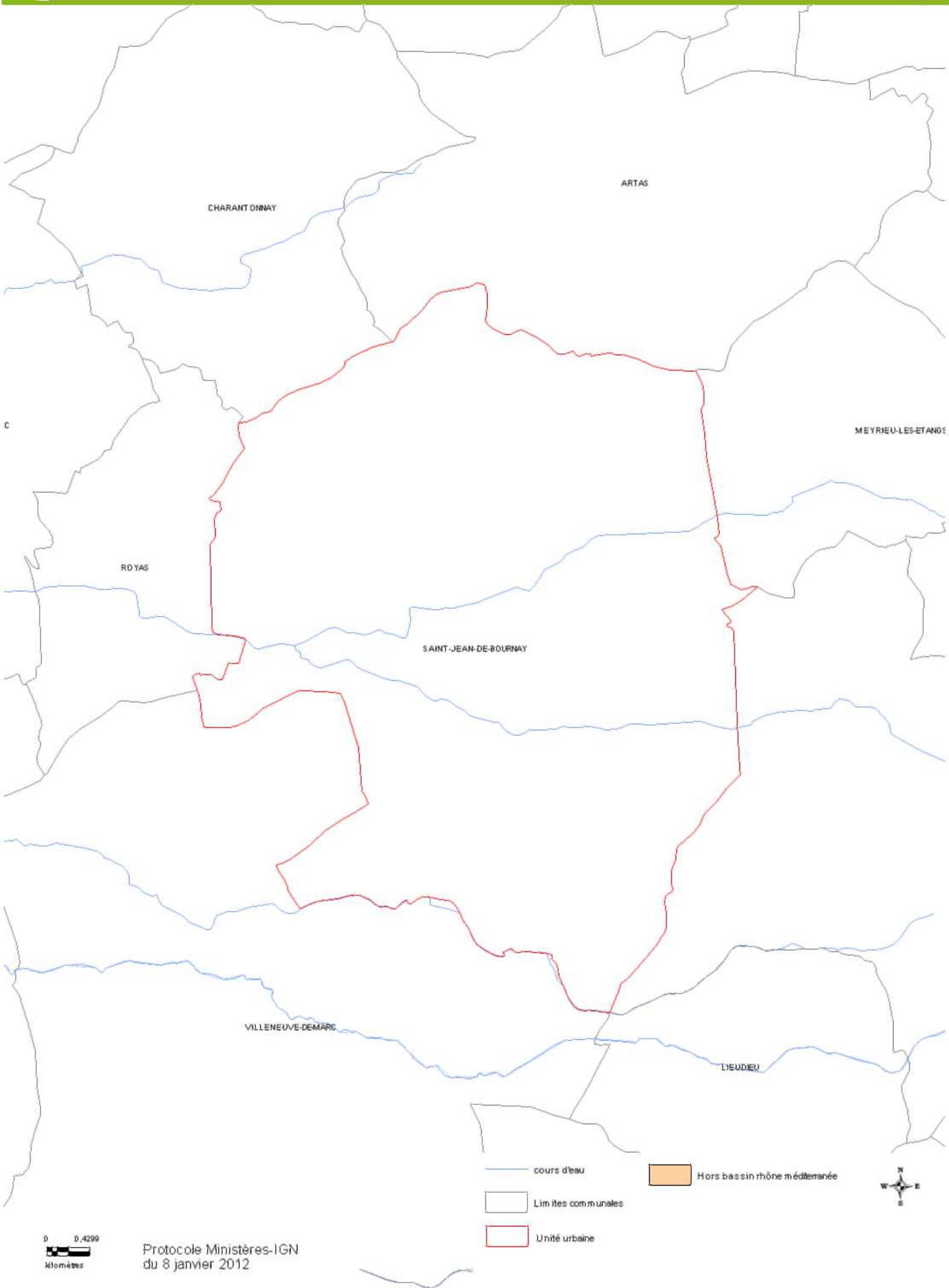
Hors bassin rhône méditerranée





D 0,4366
kilomètres

Protocole Ministères-IGN
du 8 janvier 2012



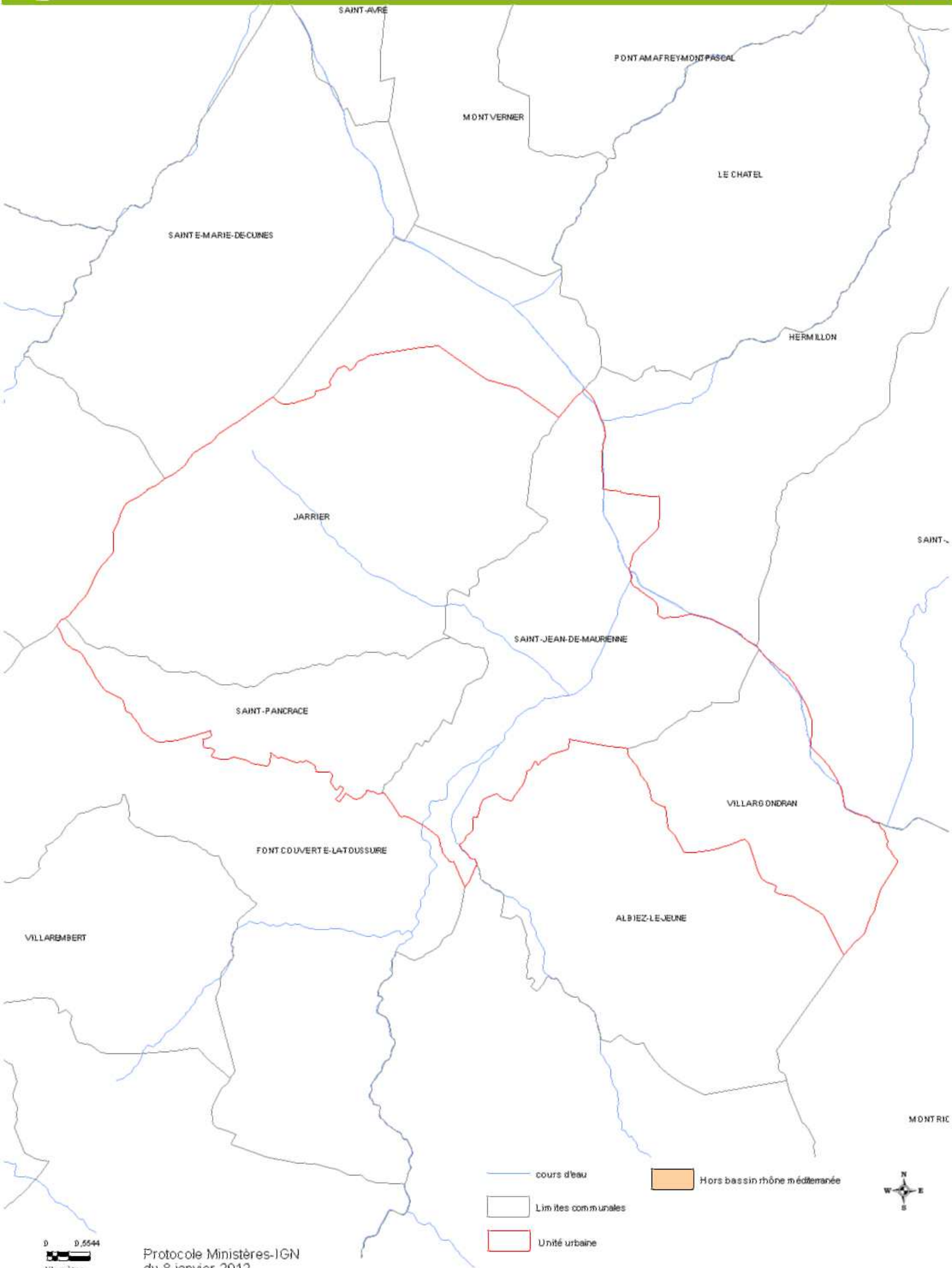


D 0,4078
kilomètres

Protocole Ministères-IGN
du 8 janvier 2012

- cours d'eau
- Limite communales
- Unité urbaine
- Hors bassin rhône méditerranée







SAINTE-ETIENNE-VALLEE-FRANCAISE

FEYROLLES

SAINTE-JEAN-DUGARD

SAINTE-CROIX-DE-CADERLE

MJALET

THORAS

- cours d'eau
- Limites communales
- Unité urbaine

Hors bassin rhône méditerranée

D 0,4054
kilomètres

Protocole Ministères-IGN
du 8 janvier 2012



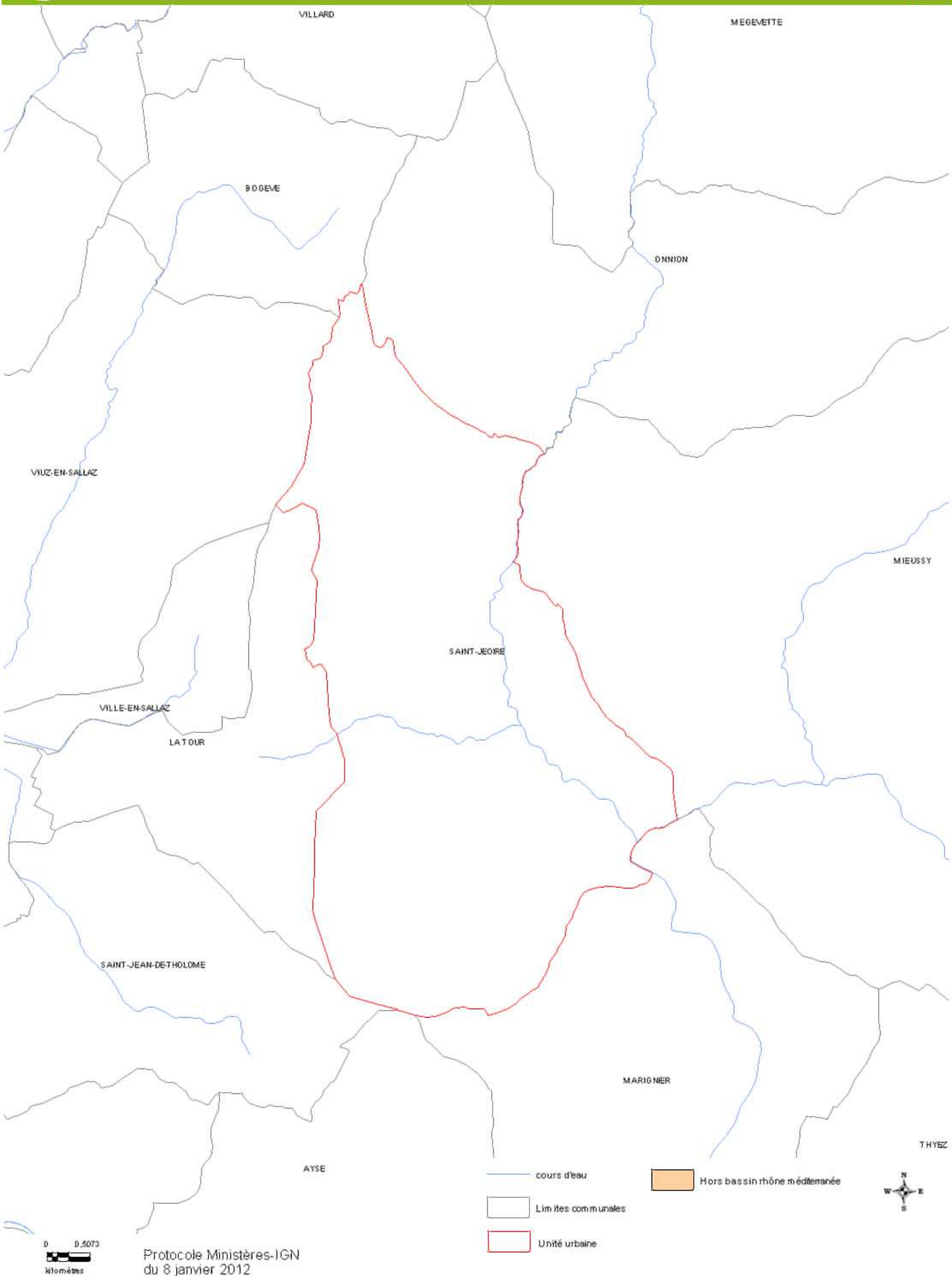


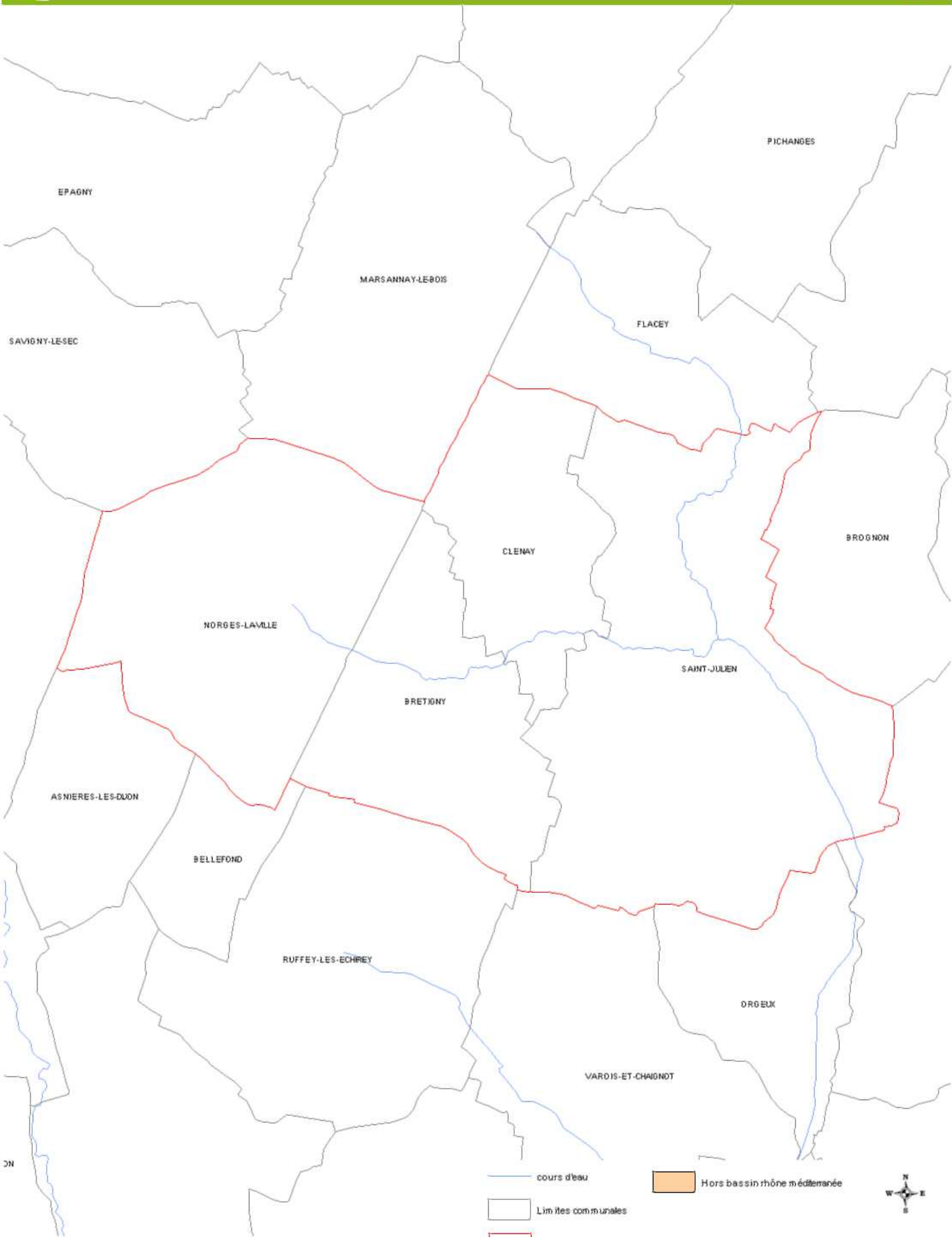
0 0,5001
kilomètres

Protocole Ministères-IGN
du 8 janvier 2012

- cours d'eau
- Limites communales
- Unité urbaine
- Hors bassin rhône méditerranée







D 5074
kilomètres

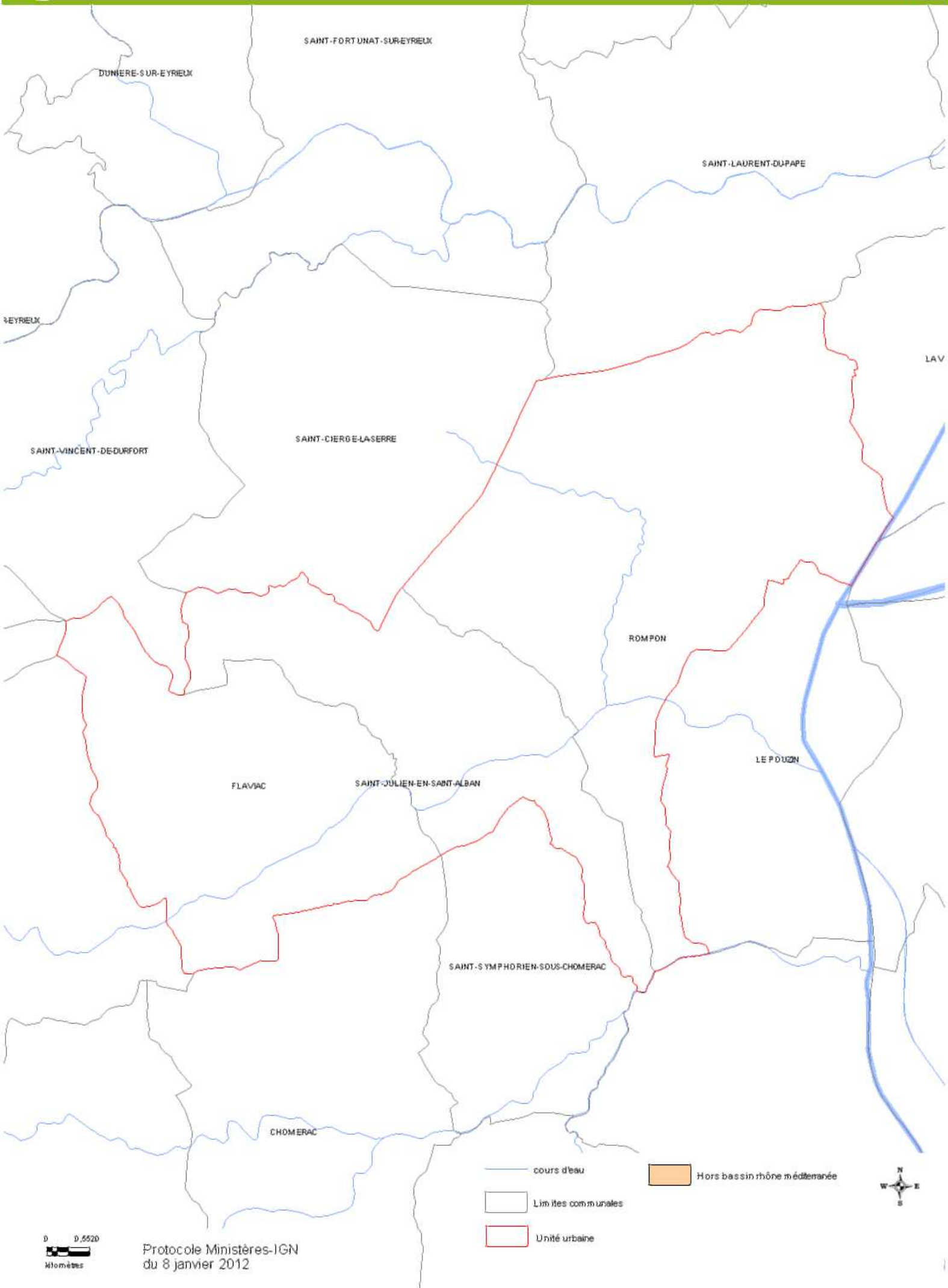
Protocole Ministères-IGN
du 8 janvier 2012

SAINT-APOLLINAIRE

- cours d'eau
- Limites communales
- Unité urbaine

Hors bassin rhône méditerranée



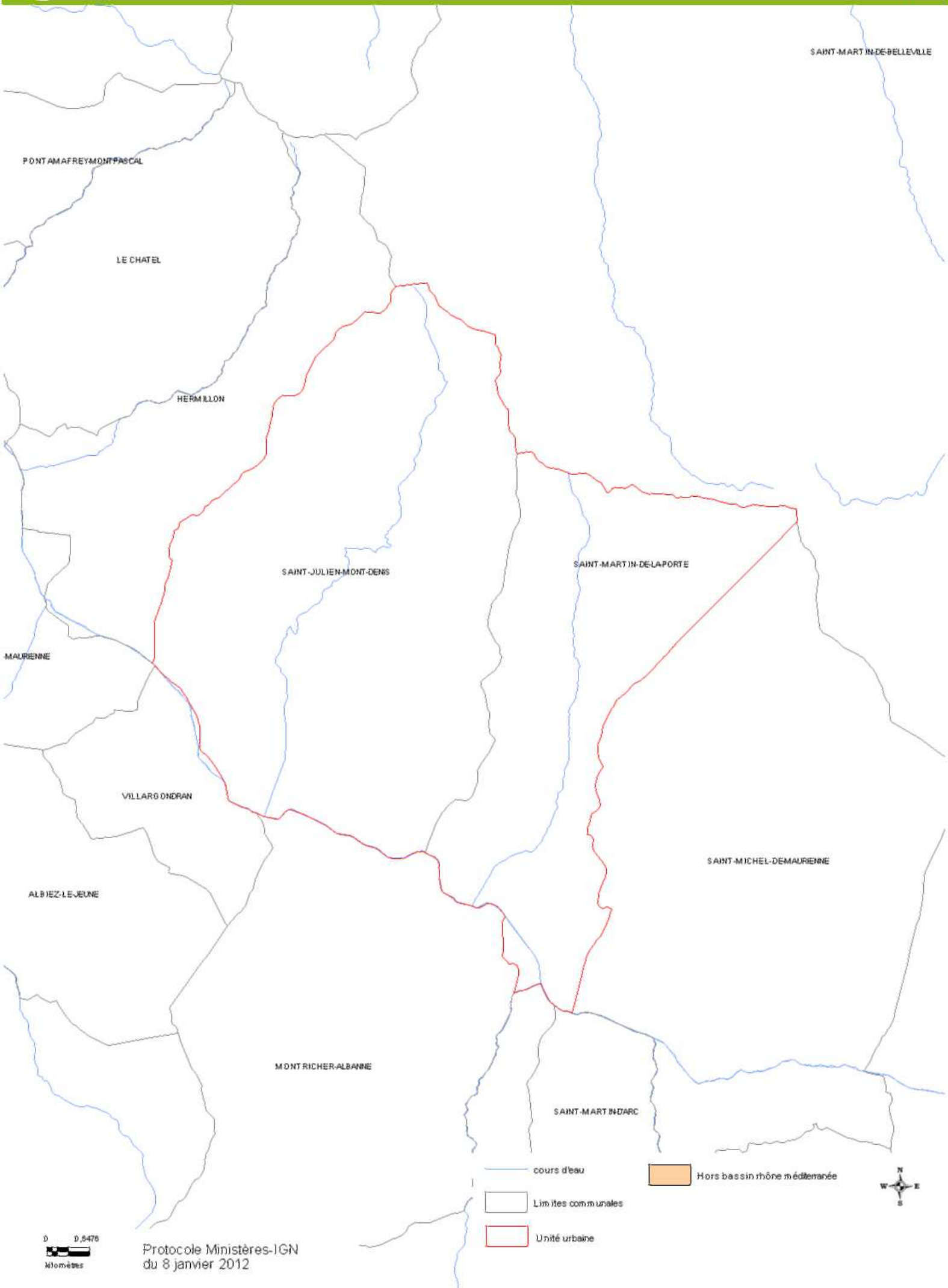


0 0,5520
kilomètres

Protocole Ministères-IGN
du 8 janvier 2012

- cours d'eau
- Limites communales
- Unité urbaine
- Hors bassin rhône méditerranée







0 0,3787
kilomètres

Protocole Ministères-IGN
du 8 janvier 2012

- cours d'eau
- Limites communales
- Unité urbaine

Hors bassin rhône méditerranée





0 0,9713
kilomètres

Protocole Ministères-IGN
du 8 janvier 2012



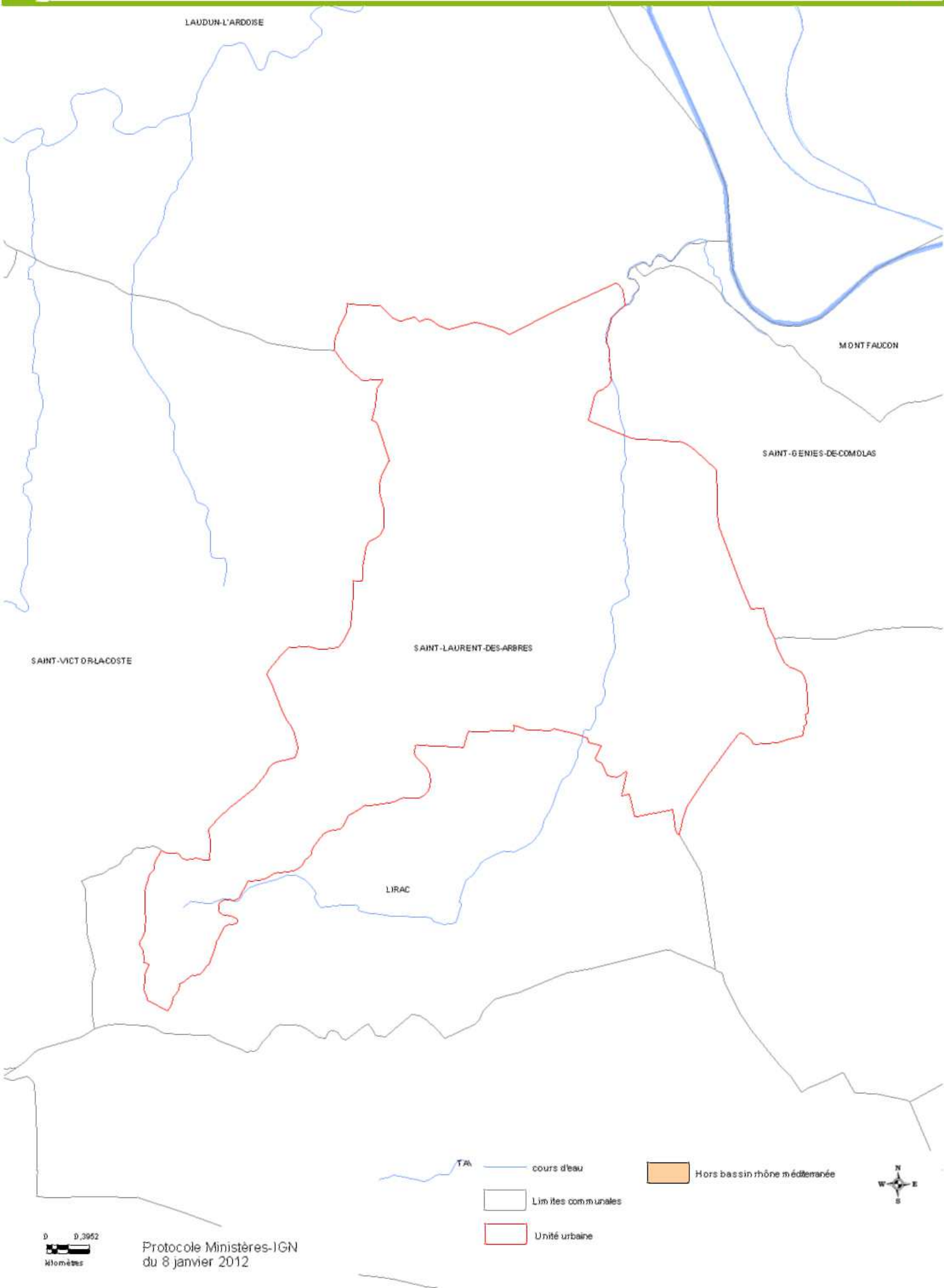
0 0,7000
kilomètres

Protocole Ministères-IGN
du 8 janvier 2012

- cours d'eau
- Limites communales
- Unité urbaine
- Hors bassin rhône méditerranée







LAUDUN-L'ARDOISE

MONTFALCON

SAINT-GENIES-DE-COMOLAS

SAINT-LAURENT-DES-ARBRES

SAINT-VICTOR-LACOSTE

LIRAC

TA

cours d'eau

Limites communales

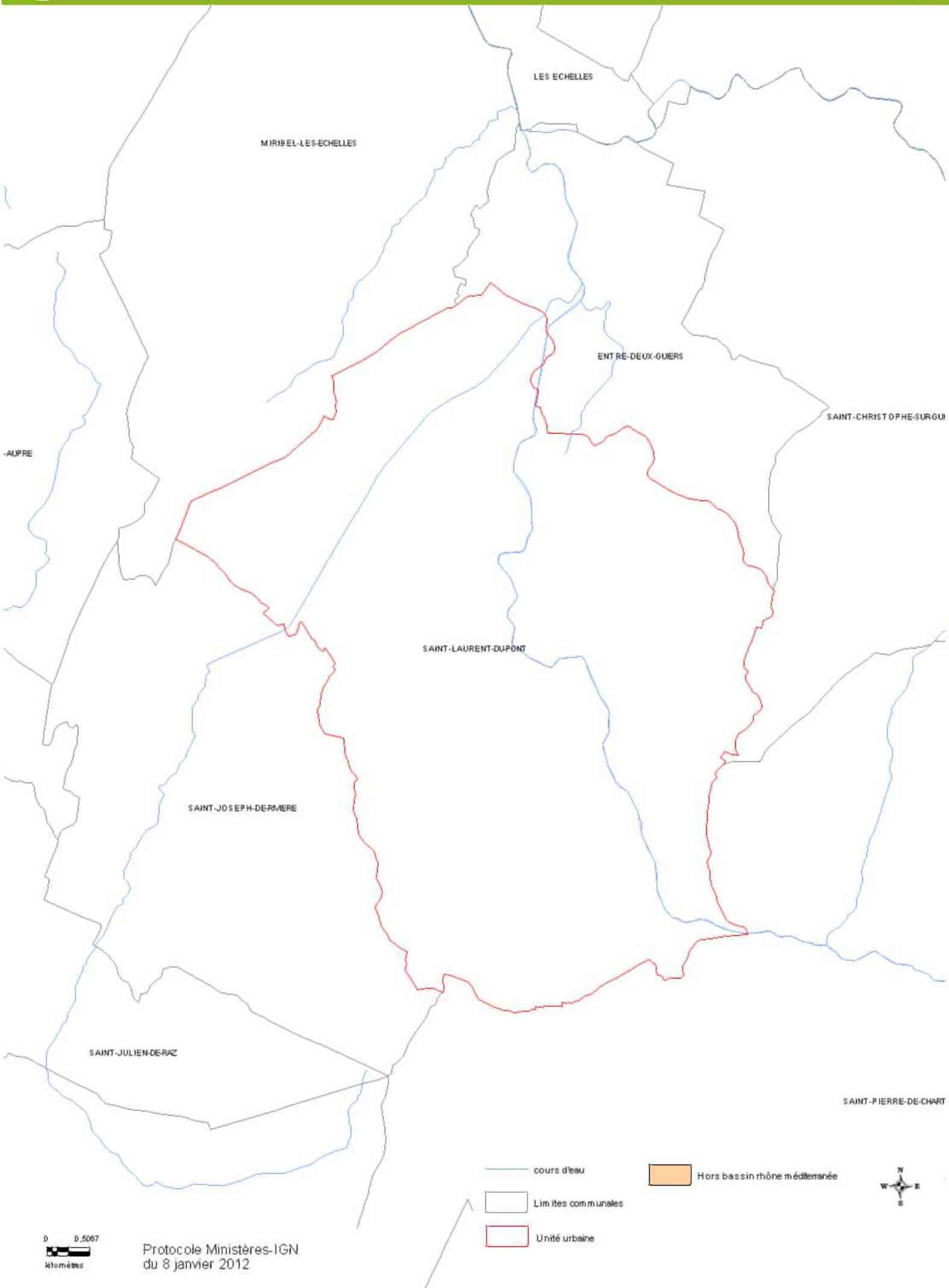
Unité urbaine

Hors bassin rhône méditerranée

0 1 2 Kilomètres

Protocole Ministères-IGN du 8 janvier 2012





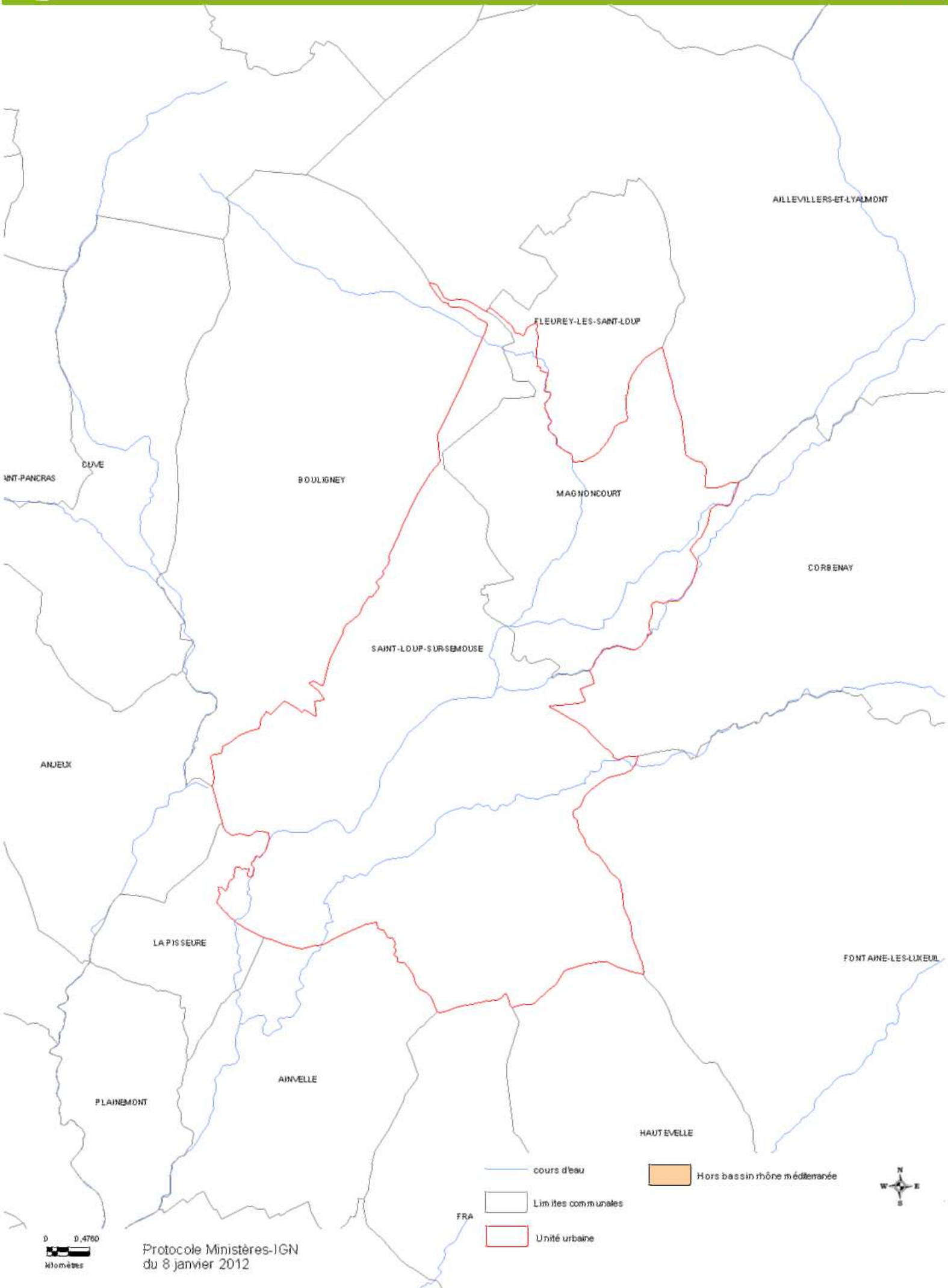
0 0,5067
kilomètres

Protocole Ministères-IGN
du 8 janvier 2012

- cours d'eau
- Limites communales
- Unité urbaine

Hors bassin rhône méditerranée





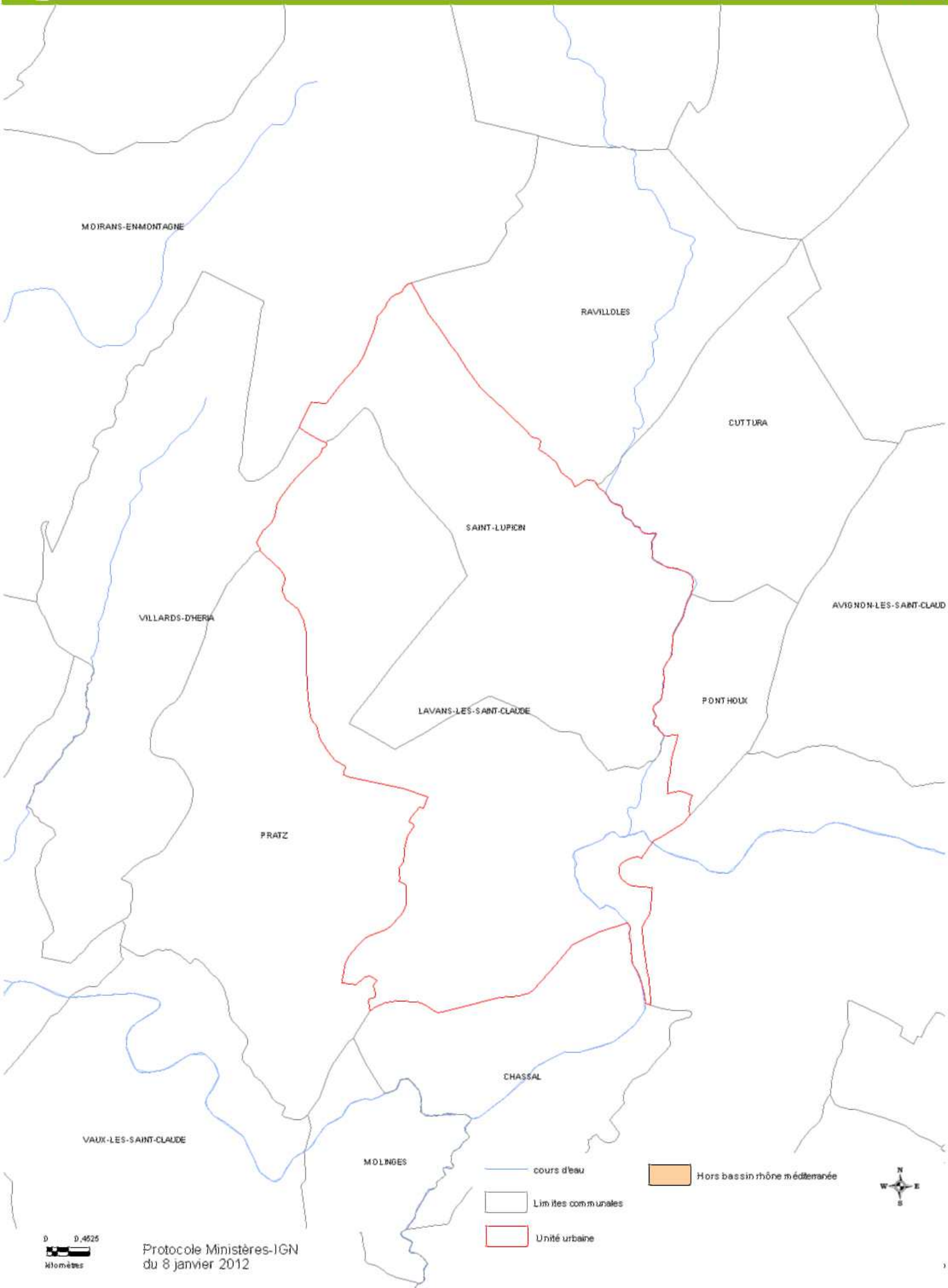
0 0,4760
kilomètres

Protocole Ministères-IGN
du 8 janvier 2012

- cours d'eau
- Limites communales
- Unité urbaine

Hors bassin rhône méditerranée

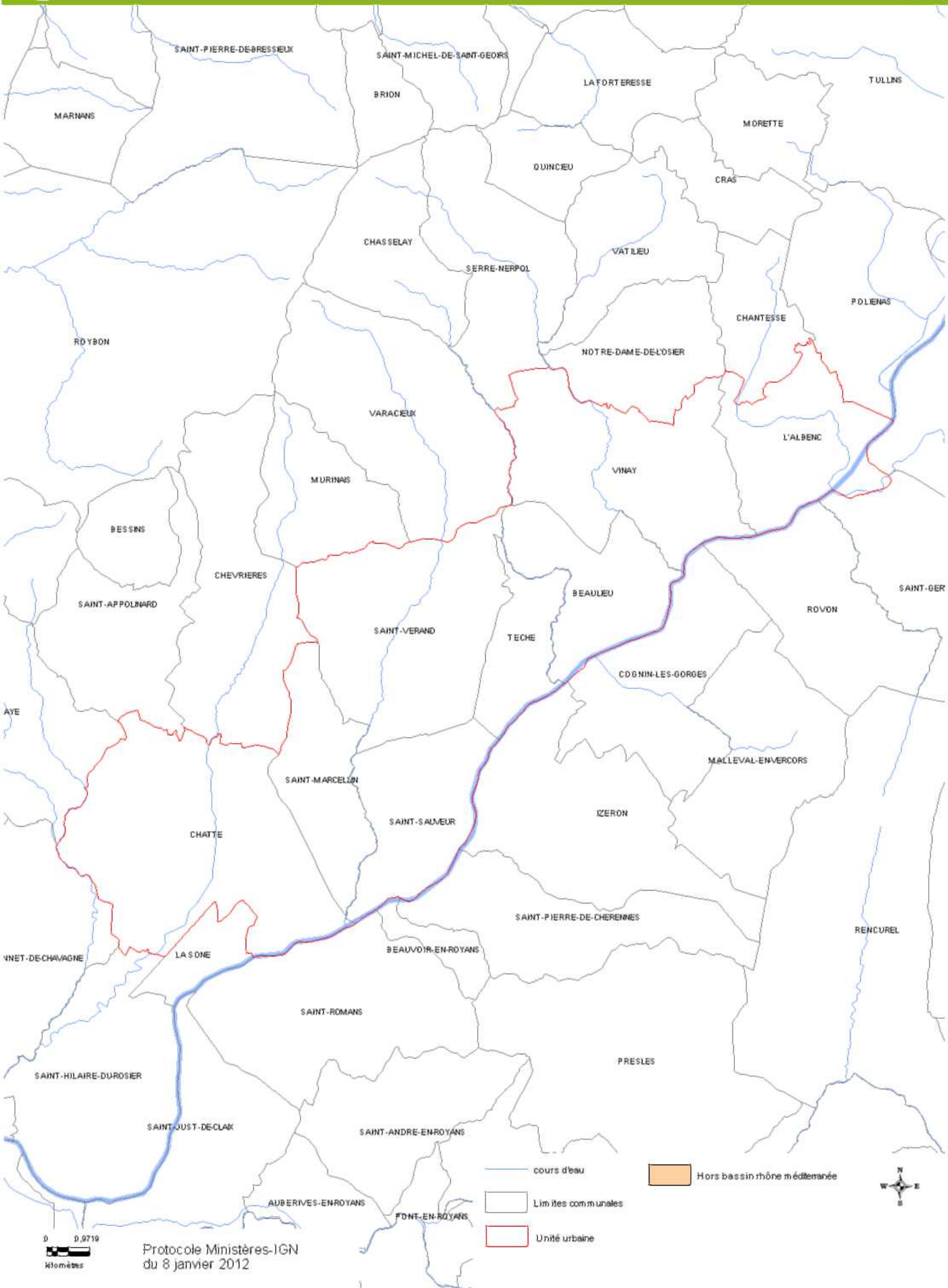




0 0,4525
kilomètres

Protocole Ministères-IGN
du 8 janvier 2012

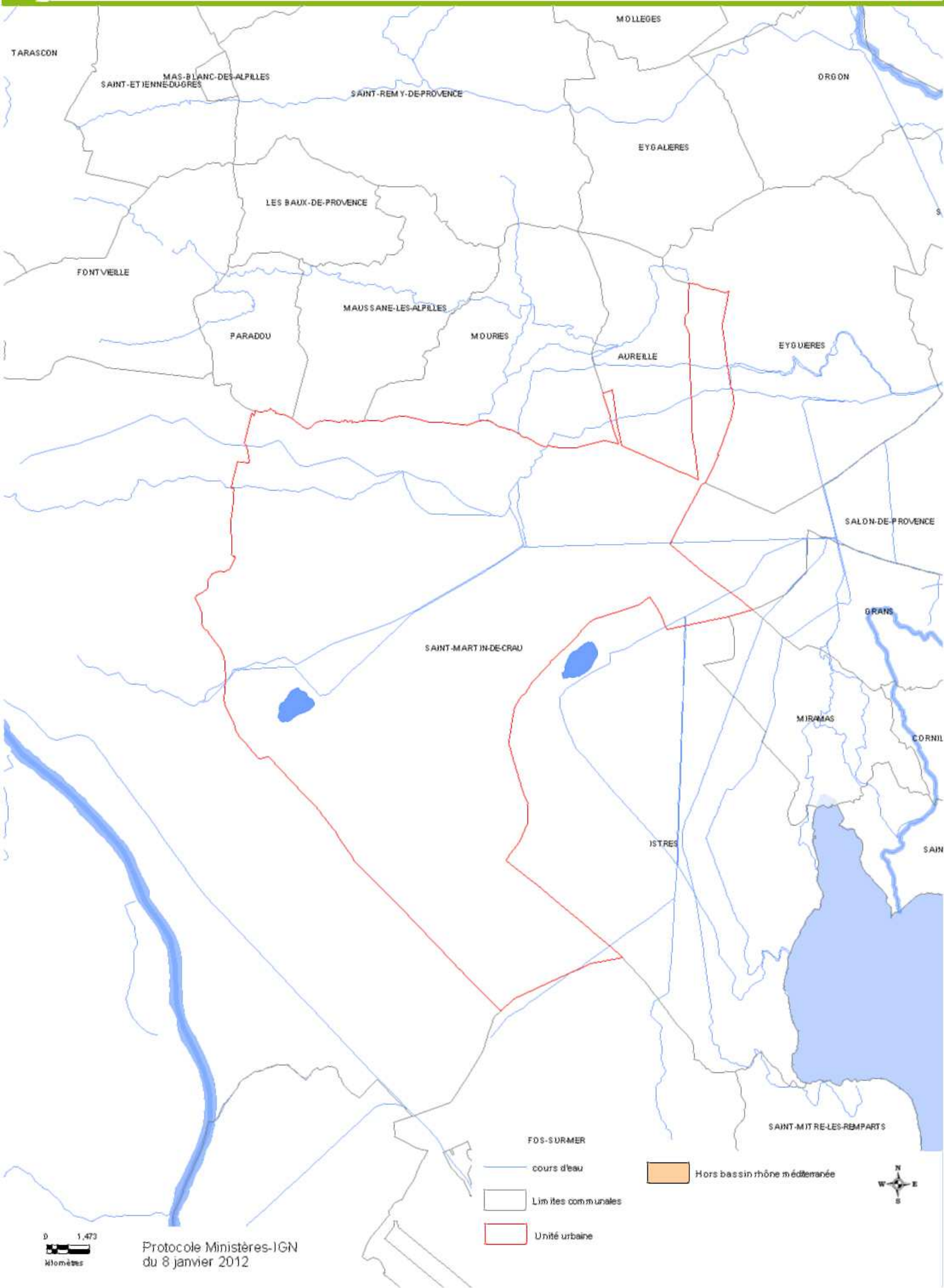






0 0,2432
kilomètres

Protocole Ministères-IGN
du 8 janvier 2012

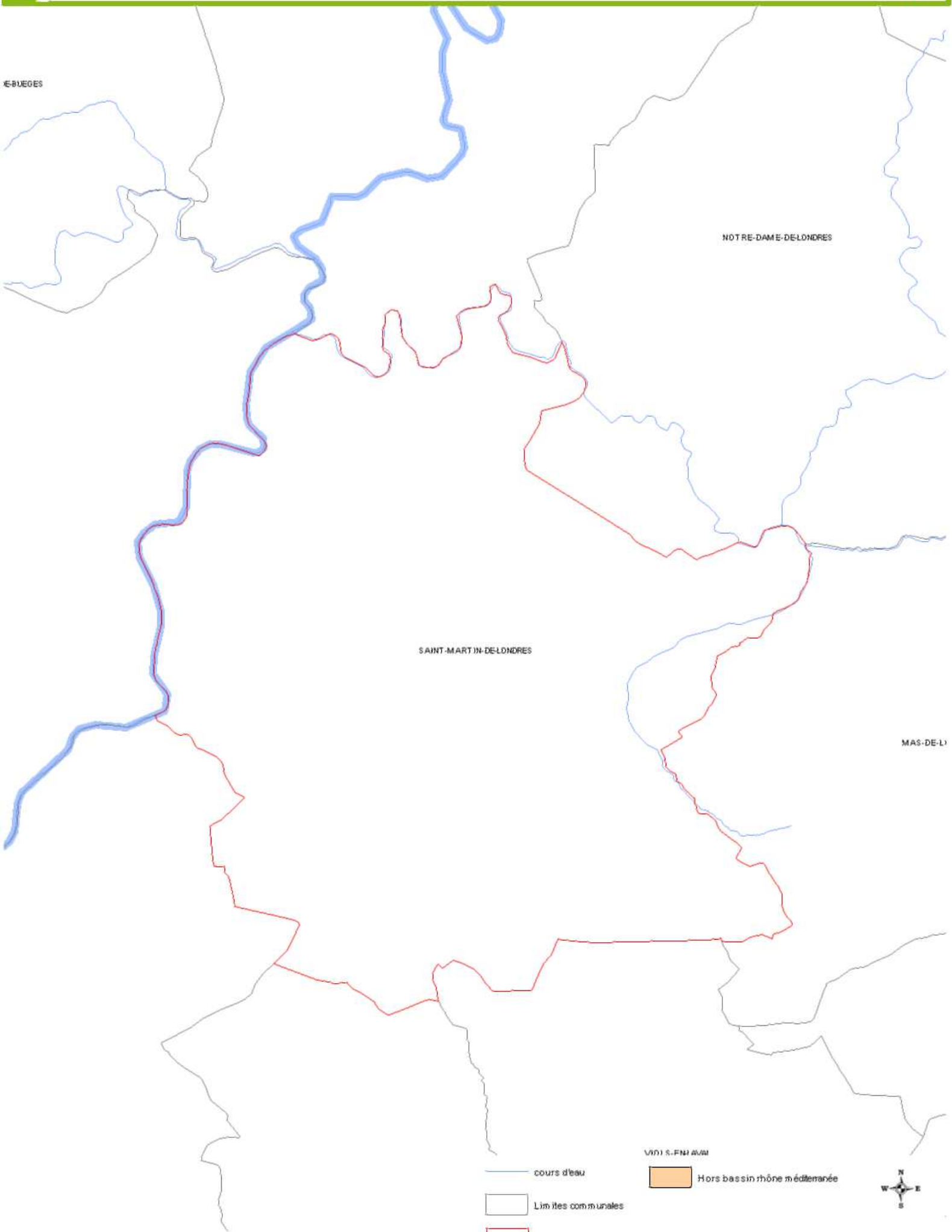


Protocole Ministères-IGN du 8 janvier 2012

- FOS-SURMER
- cours d'eau
- Limites communales
- Unité urbaine

Hors bassin rhône méditerranée





SAINT-MARTIN-DE-LONDRES

NOTRE-DAME-DE-LONDRES

MAS-DE-L...

— cours d'eau

— Limites communales

— Unité urbaine

VIGN S.F.M.A.M

Hors bassin rhône méditerranée

D 0,4851
kilomètres

Protocole Ministères-IGN
du 8 janvier 2012



NURIEUX-VOLOGNAT

MONTREAL-LACLUSE

BRION

PORT

NANTUA

PEYRIAT

SAINT-MARTIN-DUFRENE

MALLAT

CHEVILLARD

CONDAMNE

VIEU-D'IZENAVE

BRENOD

cours d'eau

Hors bassin rhône méditerranée

Limites communales


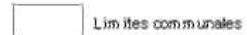


Unité urbaine



0 0,4353
kilomètres

Protocole Ministères-IGN
du 8 janvier 2012



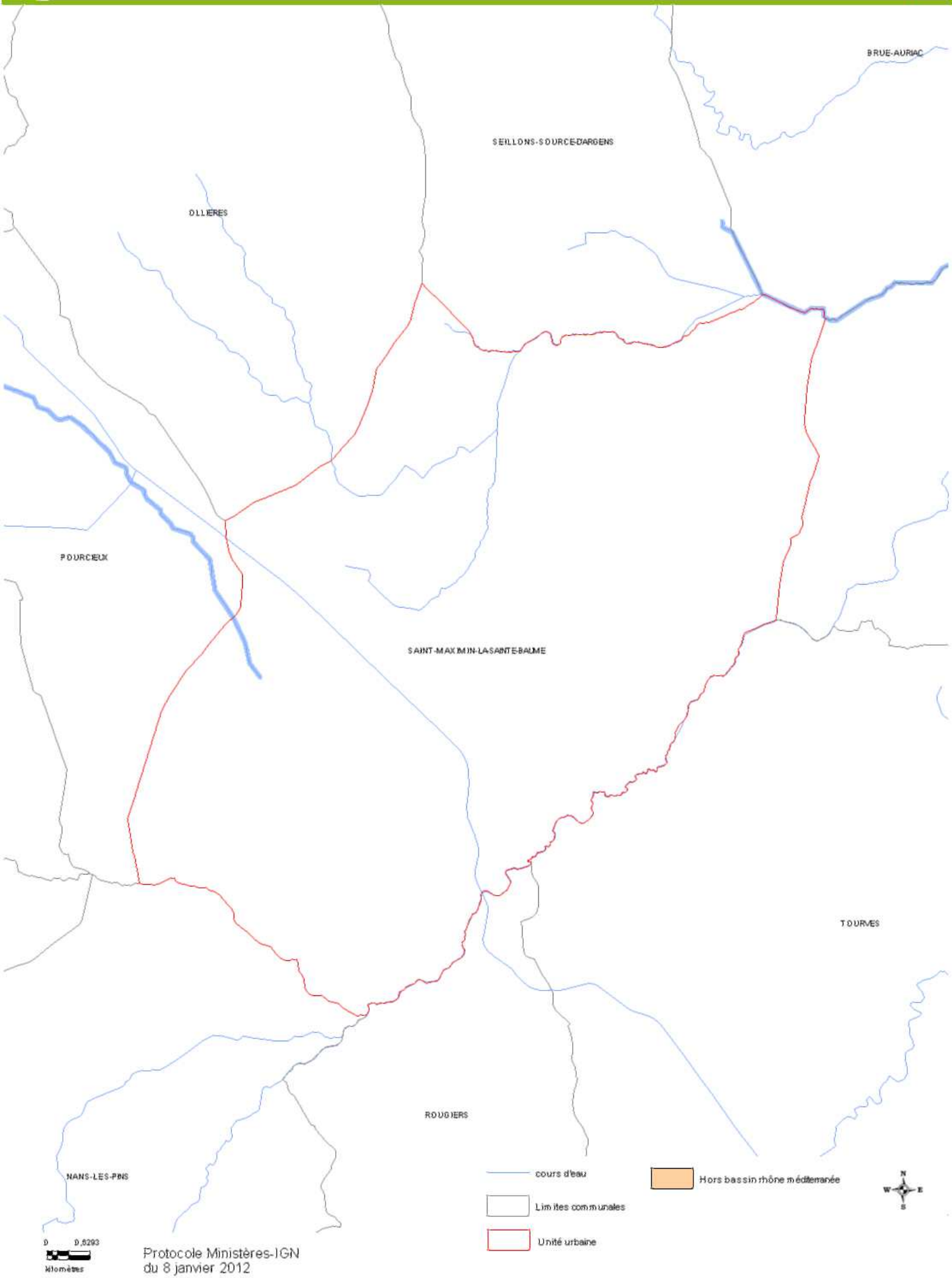
-  cours d'eau
-  Limites communales
-  Unité urbaine
-  Hors bassin rhône méditerranée



0 0,2147
kilomètres

Protocole Ministères-IGN
du 8 janvier 2012






0 0,5293
kilomètres

Protocole Ministères-IGN
du 8 janvier 2012

— cours d'eau
— Limites communales
— Unité urbaine

 Hors bassin rhône méditerranée





Saint-Julien-Mont-Denis

Saint-Martin-de-la-Porte

Saint-Michel-de-Maurienne

Tricher-Albanne

Saint-Martin-d'Arc

Orelle

cours d'eau

Hors bassin rhône méditerranée

Limites communales

Unité urbaine

0 0,5156
Kilomètres

Protocole Ministères-IGN
du 8 janvier 2012





0 0,2201
kilomètres

Protocole Ministères-IGN
du 8 janvier 2012



0 0,3523
Kilomètres

Protocole Ministères-IGN
du 8 janvier 2012

- cours d'eau
- Limites communales
- Unité urbaine
- Hors bassin rhône méditerranée

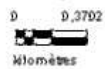




SAINT-PAUL-DEVARCES

VARCES-ALLIERES-ET-RISSET

VIF



Protocole Ministères-IGN
du 8 janvier 2012

- cours d'eau
- Limites communales
- Unité urbaine
- Hors bassin rhône méditerranée





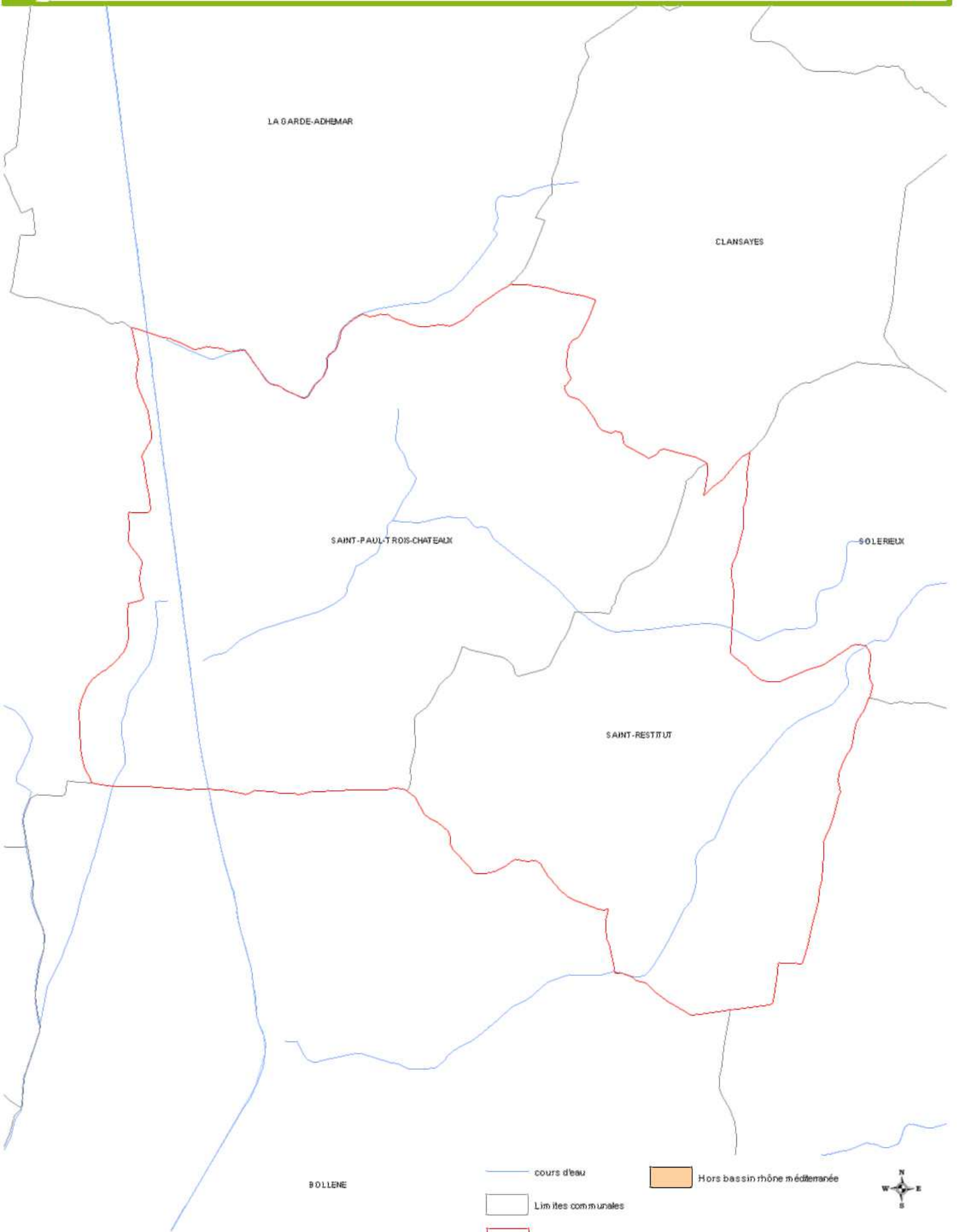
0 0,5001
kilomètres

Protocole Ministères-IGN
du 8 janvier 2012

- cours d'eau
- Limites communales
- Unité urbaine

Hors bassin rhône méditerranée





LA GARDE-ADHEMAR

CLANSAYES

SAINT-PAUL-TROIS-CHATEAUX

SOLERIEUX

SAINT-RESTITUT

BOLLENE

cours d'eau

Limites communales

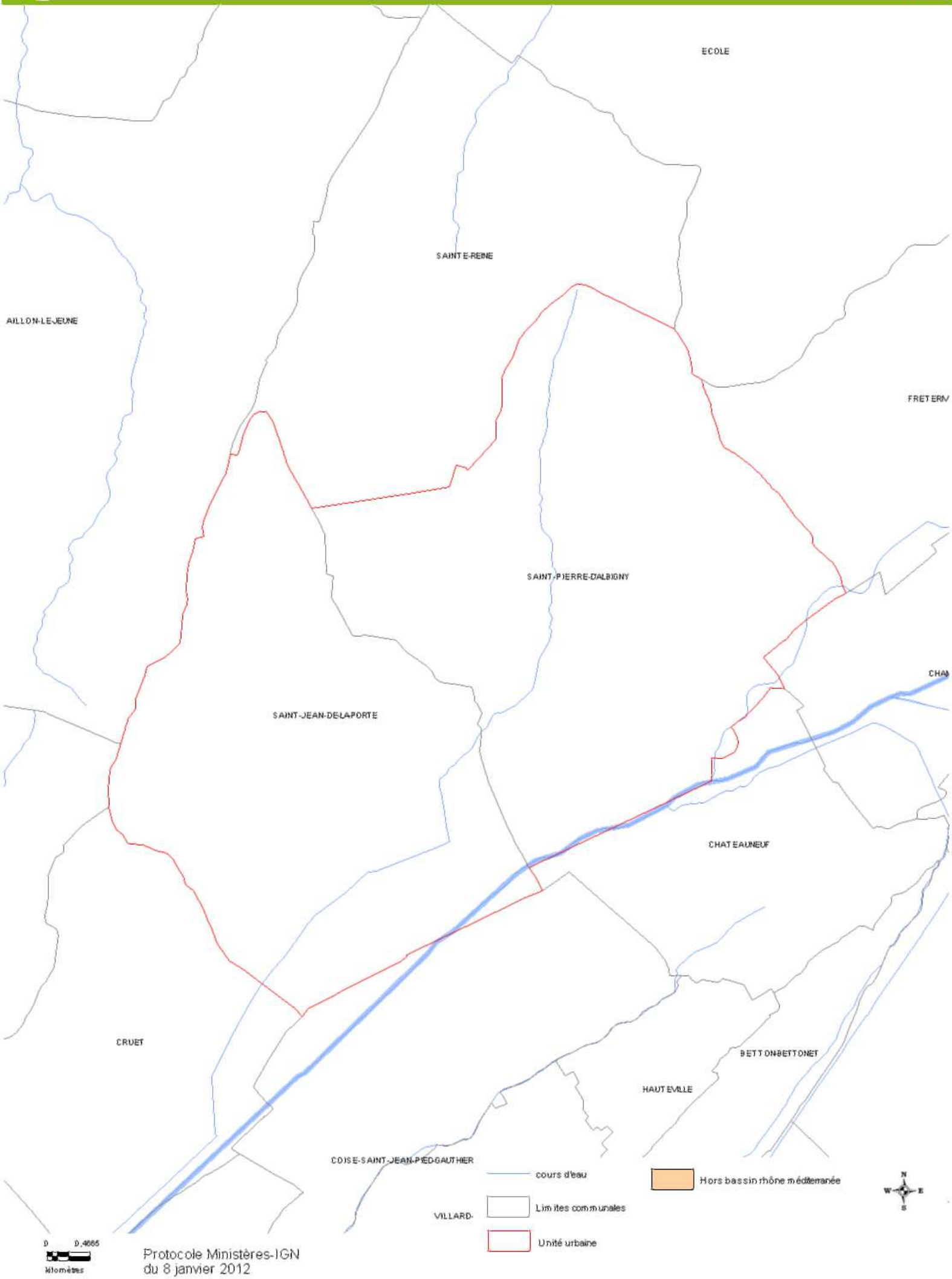
Unité urbaine

Hors bassin rhône méditerranée



D 0,4452
kilomètres

Protocole Ministères-IGN
du 8 janvier 2012



Protocole Ministères-IGN
du 8 janvier 2012



RIEST

SAINTE-BONNET-DEMURE

SAINTE-LAURENT-DEMURE

NS

TOUSSEIU

SAINTE-PIERRE-DE-CHANDIEU

CHAPOINAY

HEYRIEUX

VALENCIN

- cours d'eau
- Limites communales
- Unité urbaine
- Hors bassin rhône méditerranée

0 0,4047
kilomètres

Protocole Ministères-IGN
du 8 janvier 2012





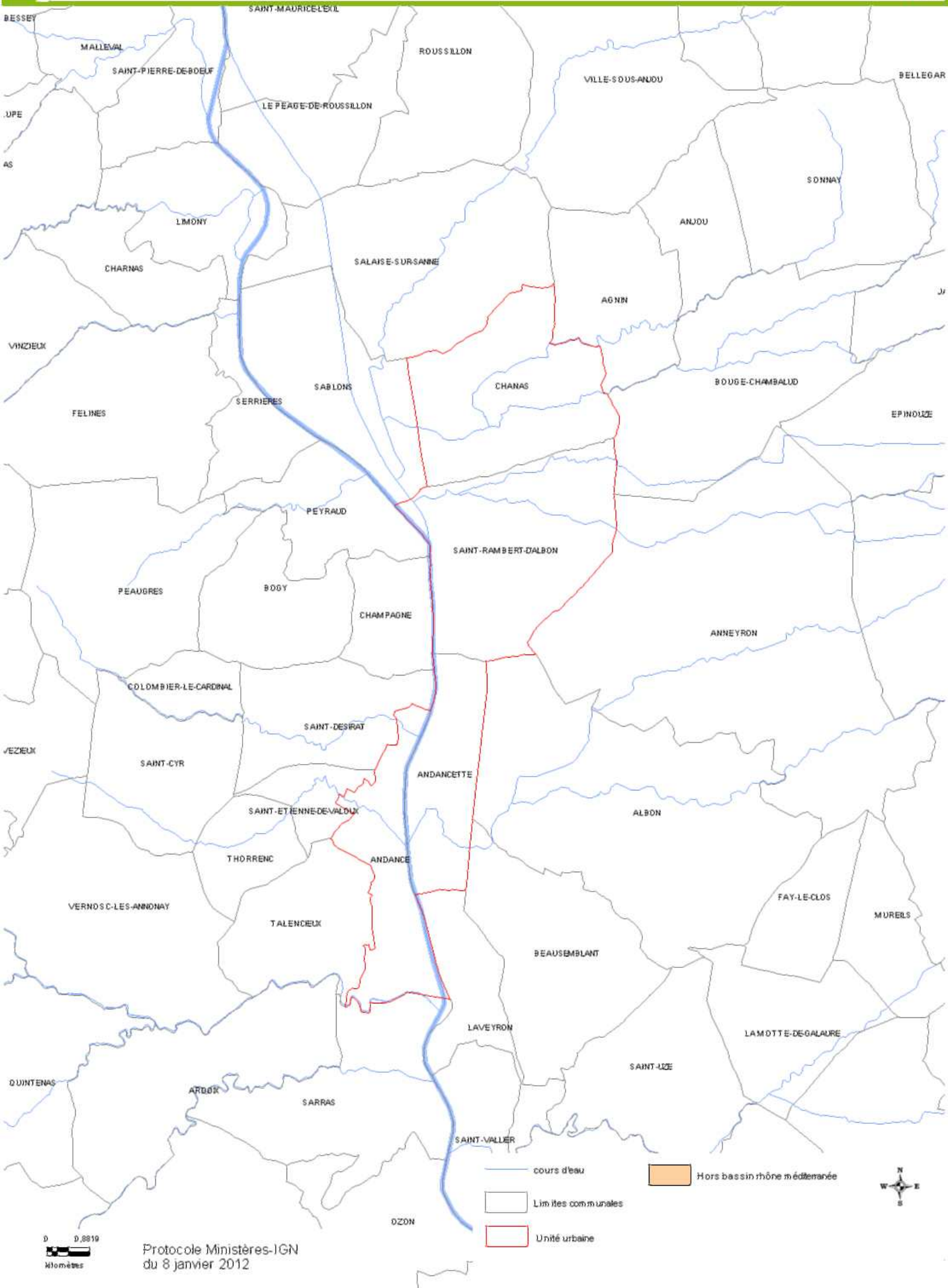
0 0,4123
kilomètres

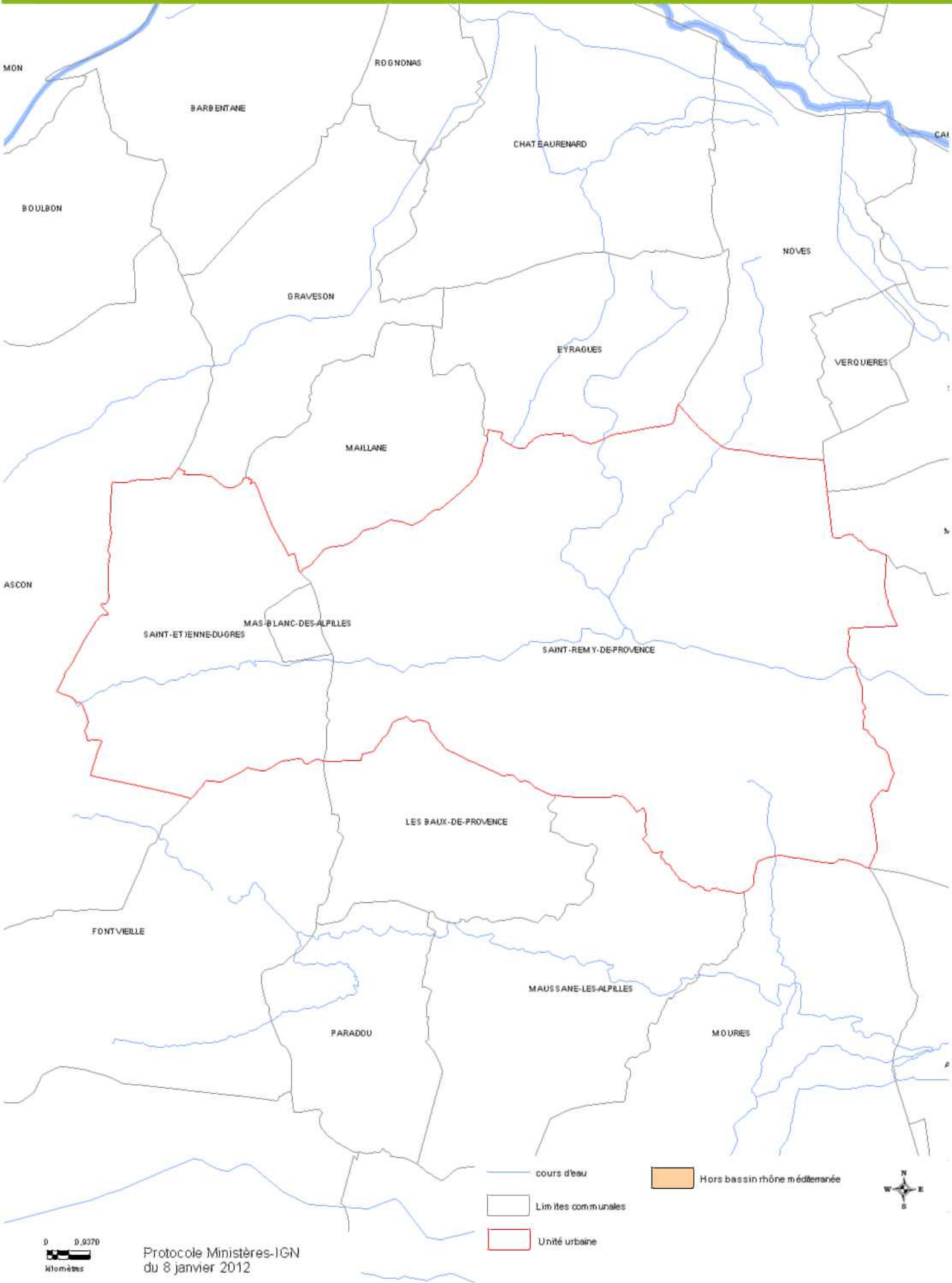
Protocole Ministères-IGN
du 8 janvier 2012

— cours d'eau
— Limites communales
— Unité urbaine

Hors bassin rhône méditerranée







0 0,9370
Kilomètres

Protocole Ministère-IGN
du 8 janvier 2012

- cours d'eau
- Limites communales
- Unité urbaine

Hors bassin rhône méditerranée





L'YETTES

VERNAS

LEYRIEU

SAINT-ROMAIN-DE-JALDONAS

TIGNIEU-JAMEYZEU

CREMIEU

cours d'eau

Hors bassin rhône méditerranée

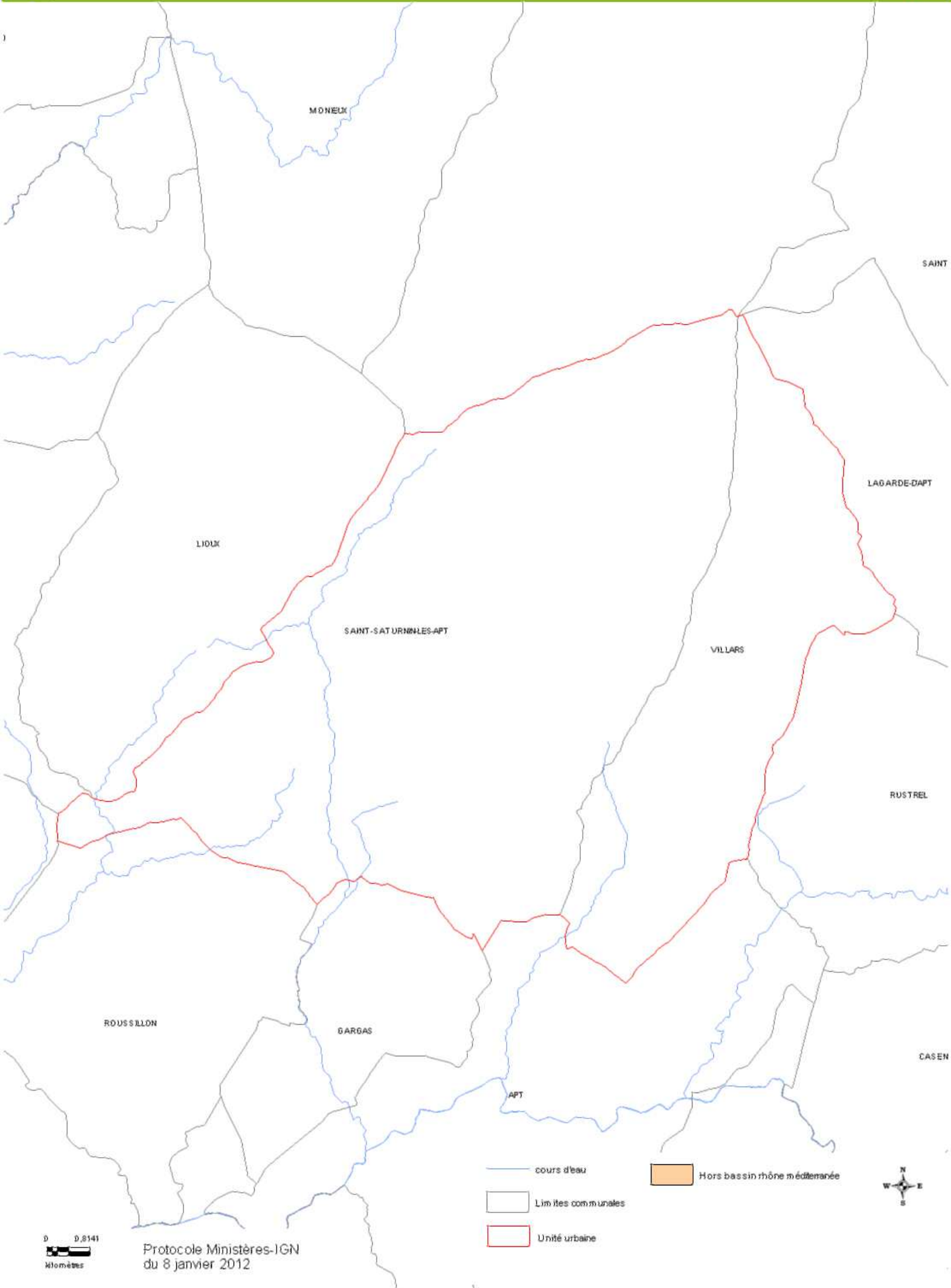
Limites communales

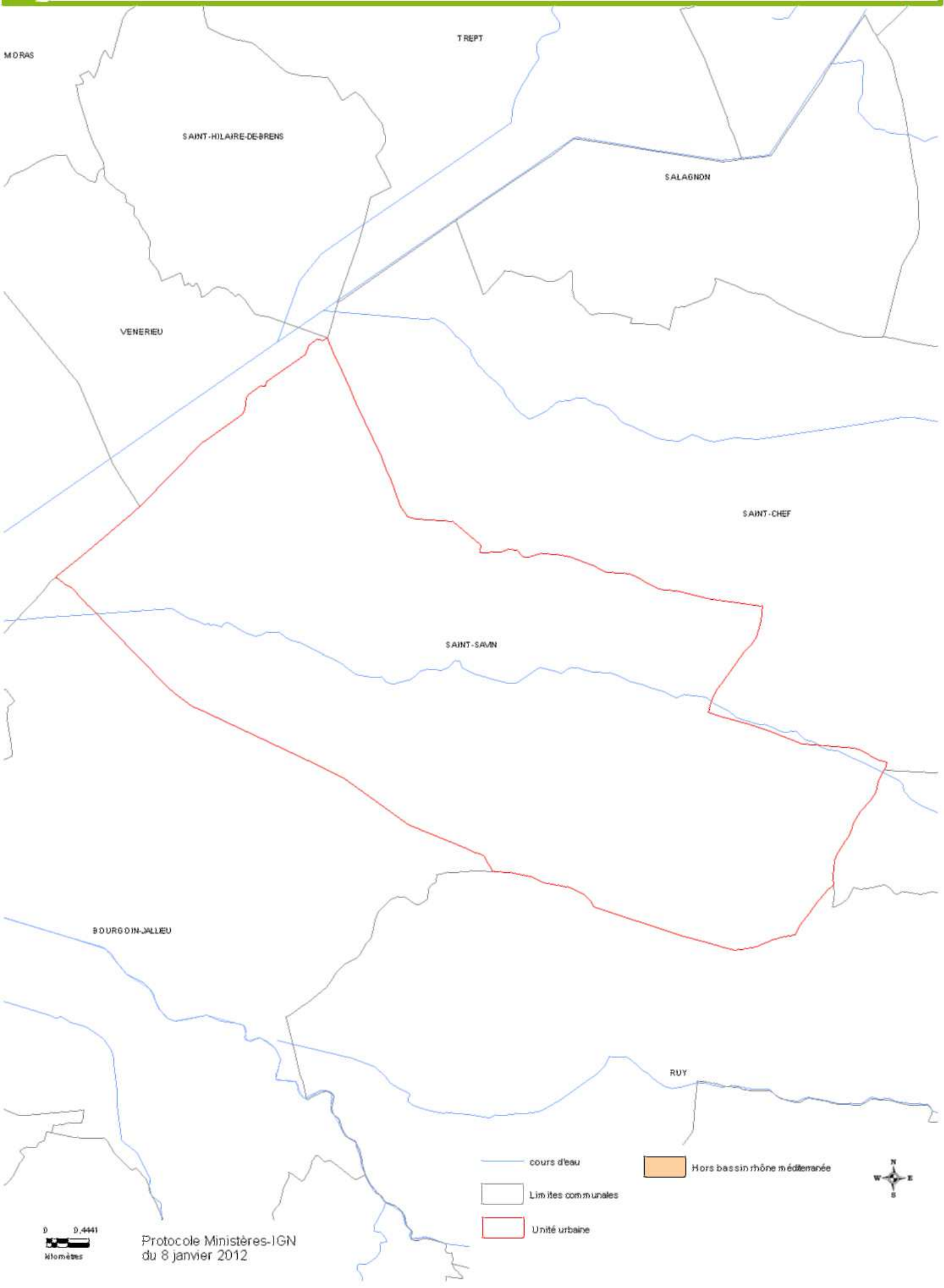
Unité urbaine



0 0,3179
kilomètres

Protocole Ministères-IGN
du 8 janvier 2012



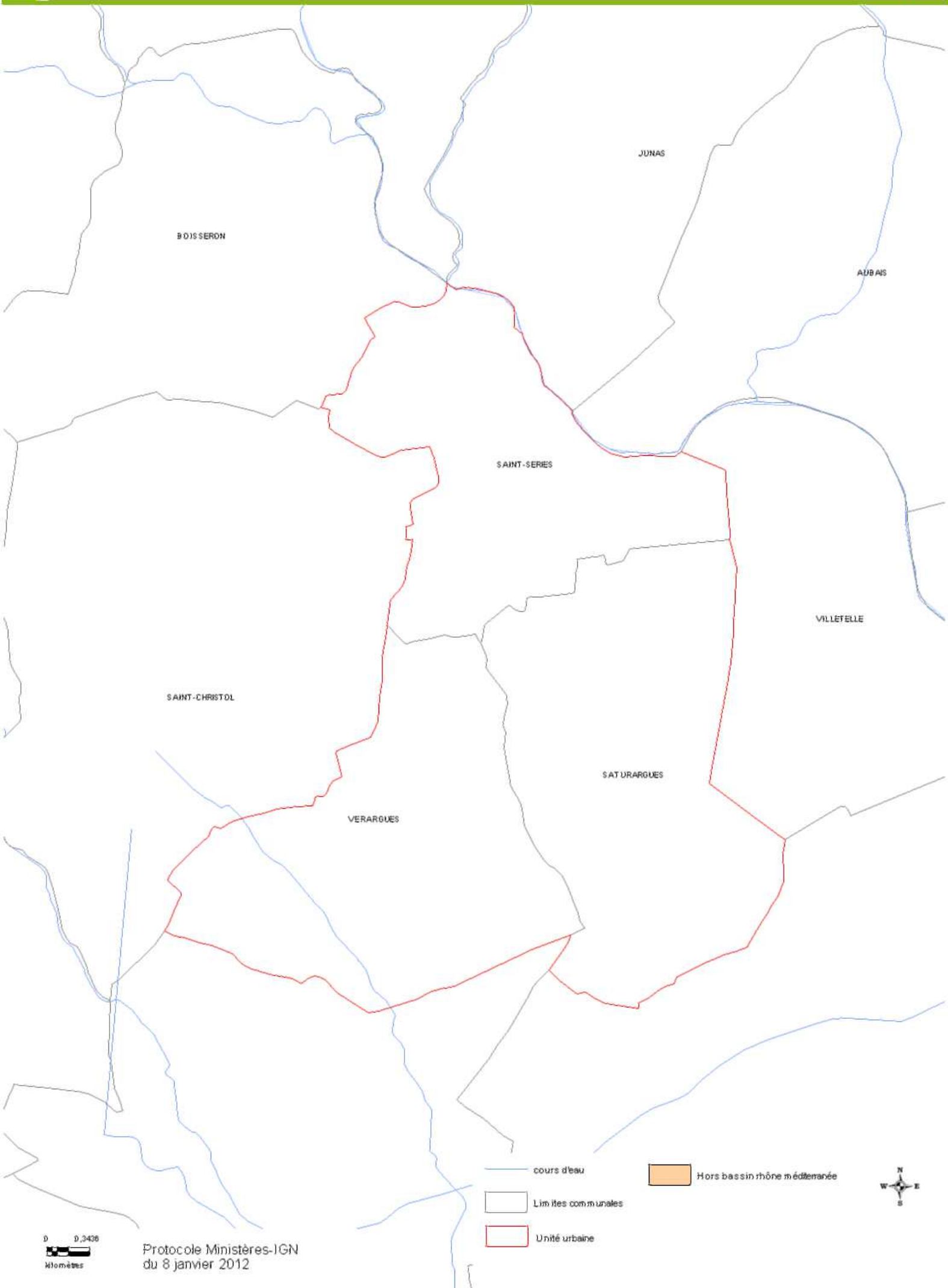


0 0,4441
kilomètres

Protocole Ministères-IGN
du 8 janvier 2012

- cours d'eau
- Limites communales
- Unité urbaine
- Hors bassin rhône méditerranée





0 1
kilomètres

Protocole Ministères-IGN
du 8 janvier 2012

Hors bassin rhône méditerranée





0 0,3887
Kilomètres

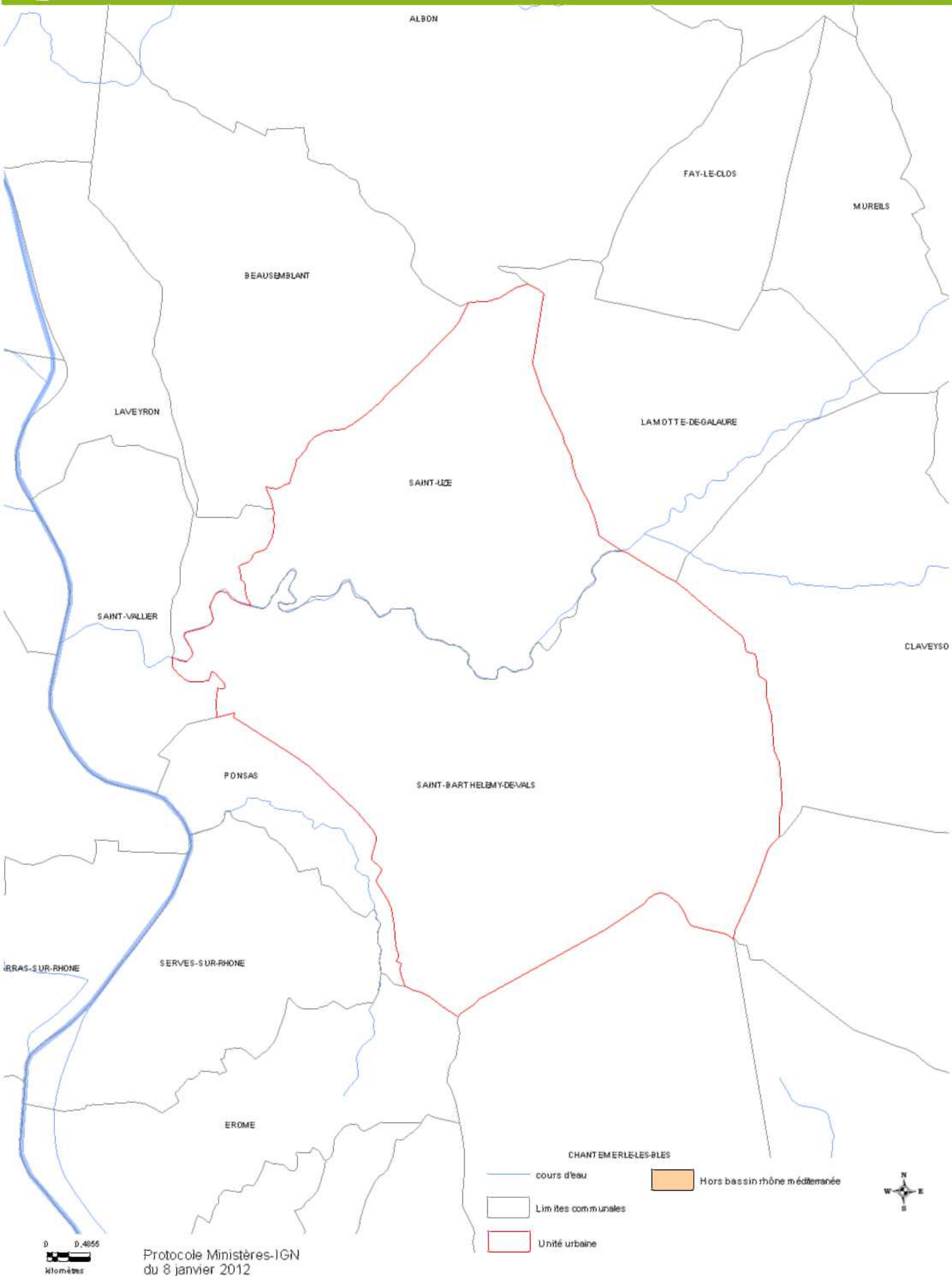
Protocole Ministères-IGN
du 8 janvier 2012

- cours d'eau
- Limites communales
- Unité urbaine

Hors bassin rhône méditerranée










— cours d'eau
— Limite communales
— Unité urbaine

 Hors bassin rhône méditerranéen

0 0,5322
kilomètres

Protocole Ministères-IGN
du 8 janvier 2012







0 0,2288
kilomètres

Protocole Ministères-IGN
du 8 janvier 2012

- cours d'eau
- Limites communales
- Unité urbaine
- Hors bassin rhône méditerranée





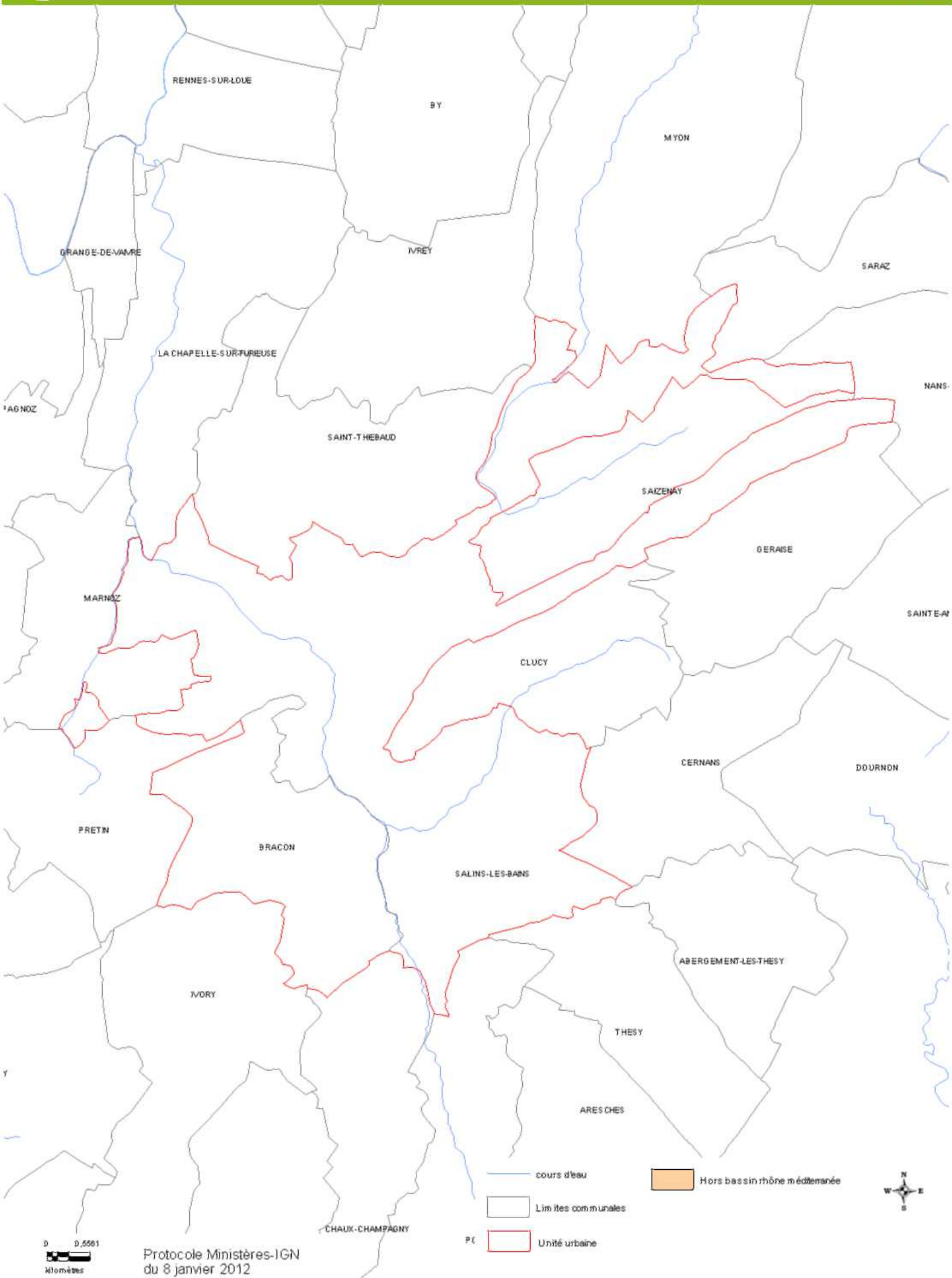
D 0,1810
kilomètres

Protocole Ministères-IGN
du 8 janvier 2012

- cours d'eau
- Limites communales
- Unité urbaine
- Hors bassin rhône méditerranée







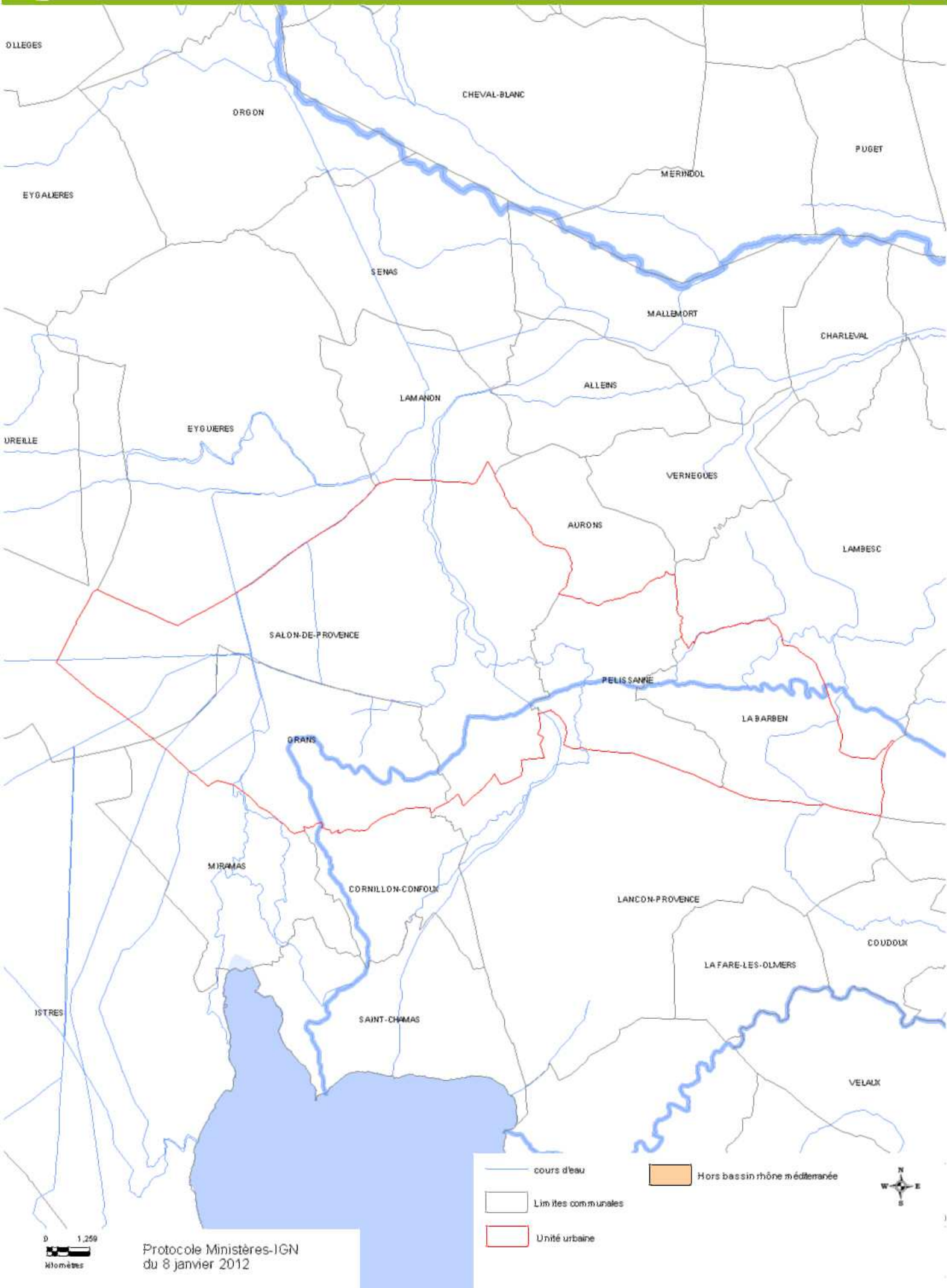


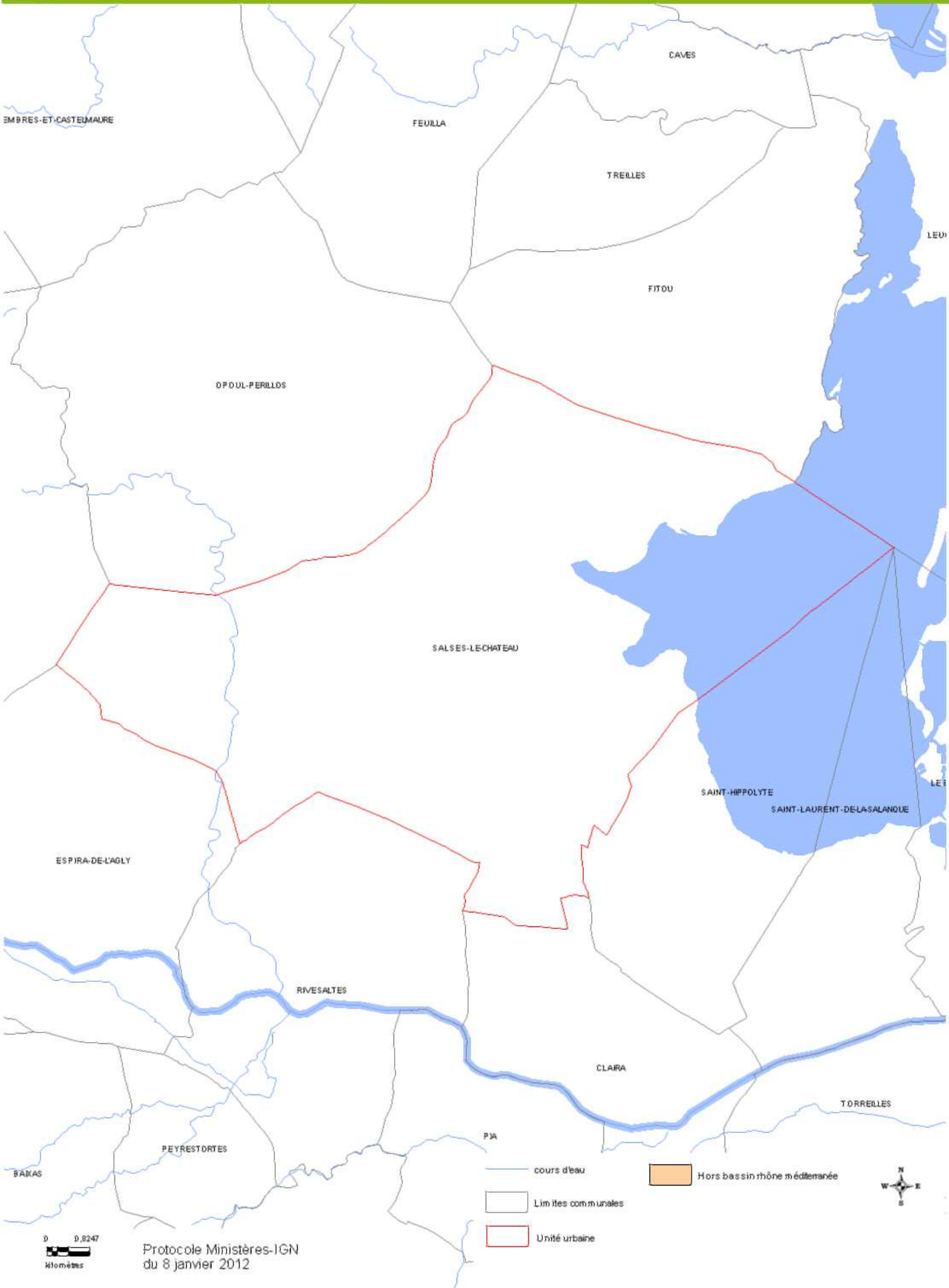
0 0,3300
kilomètres

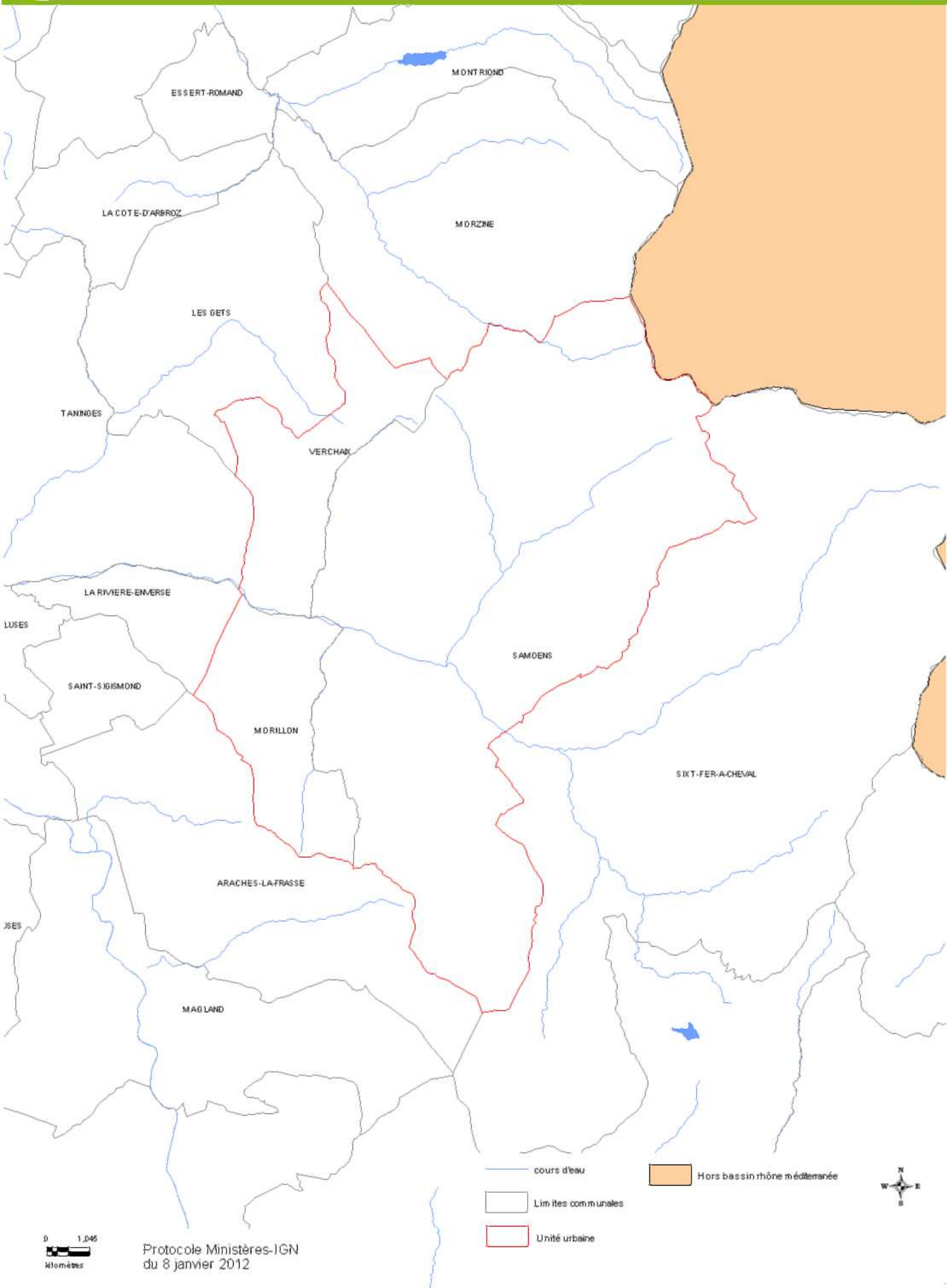
Protocole Ministères-IGN
du 8 janvier 2012

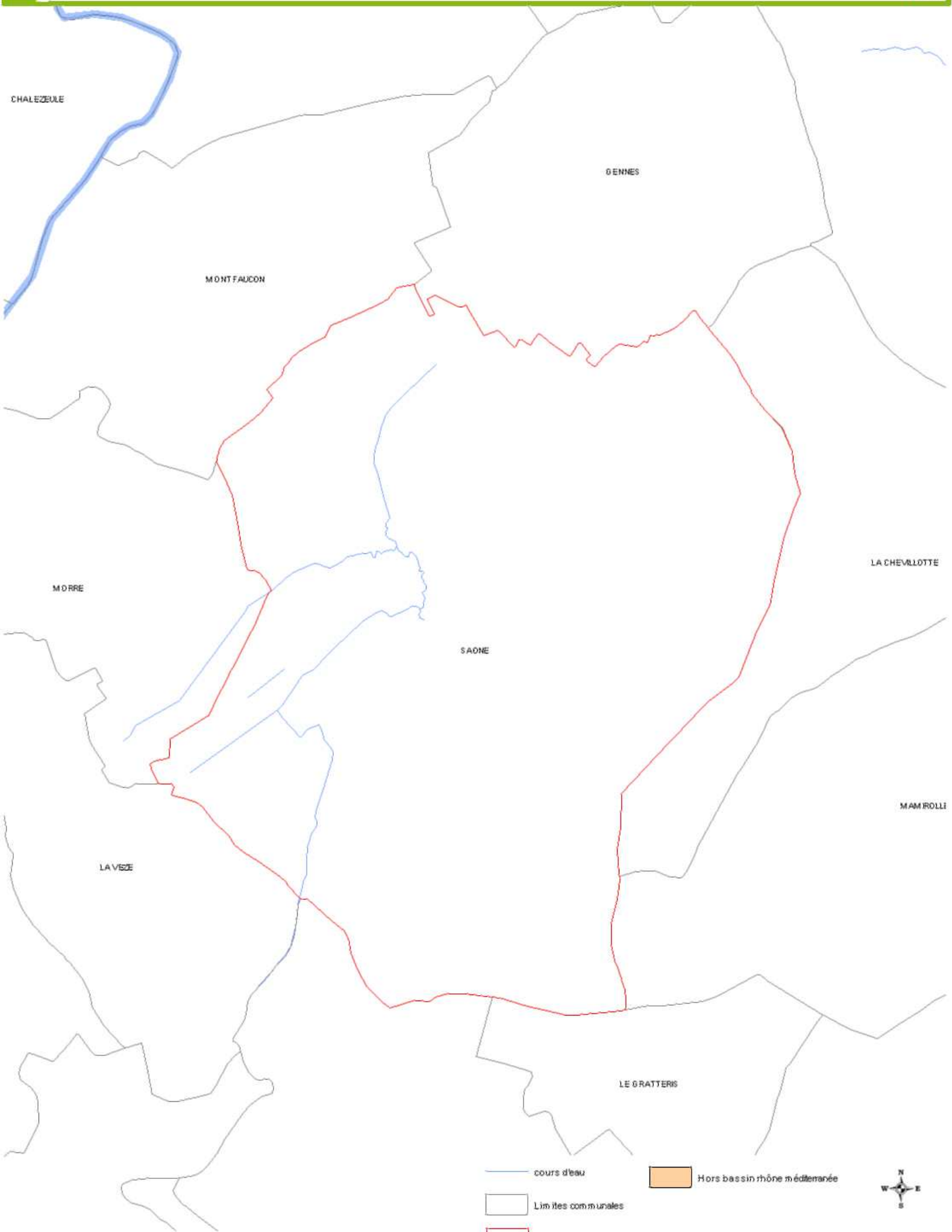
- cours d'eau
- Limites communales
- Unité urbaine
- Hors bassin rhône méditerranée











0 0,2518
kilomètres

Protocole Ministères-IGN
du 8 janvier 2012

— cours d'eau
— limites communales
— Unité urbaine

Hors bassin rhône méditerranée



CHATEAUNEUF-LESMARTIGUES

ENSUES-LA-REDONNE

SAUSSET-LES-PINS

CARRY-LE-ROUET

cours d'eau

Hors bassin rhône méditerranée

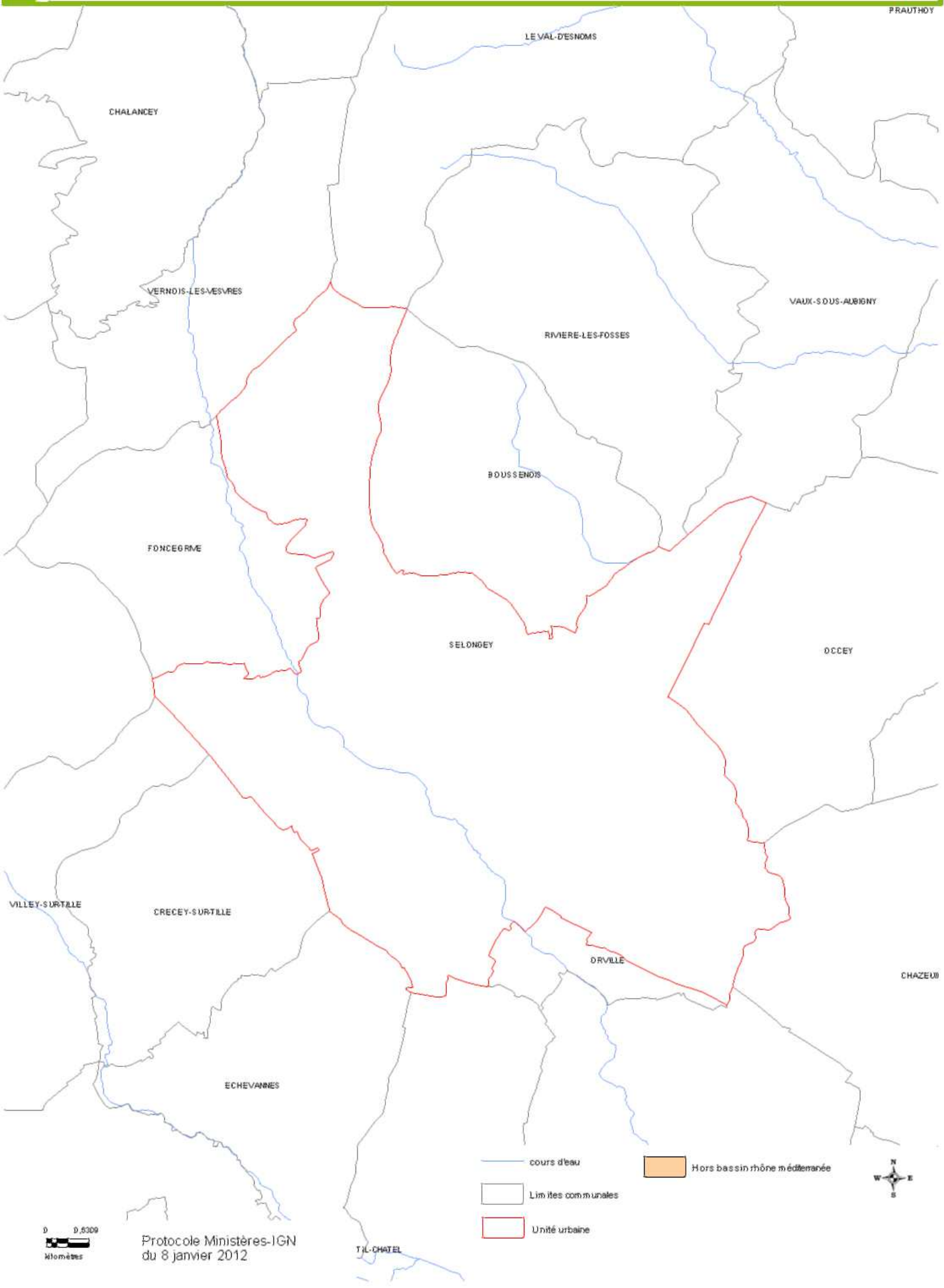
Limites communales

Unité urbaine



0 1
kilomètres

Protocole Ministères-IGN
du 8 janvier 2012



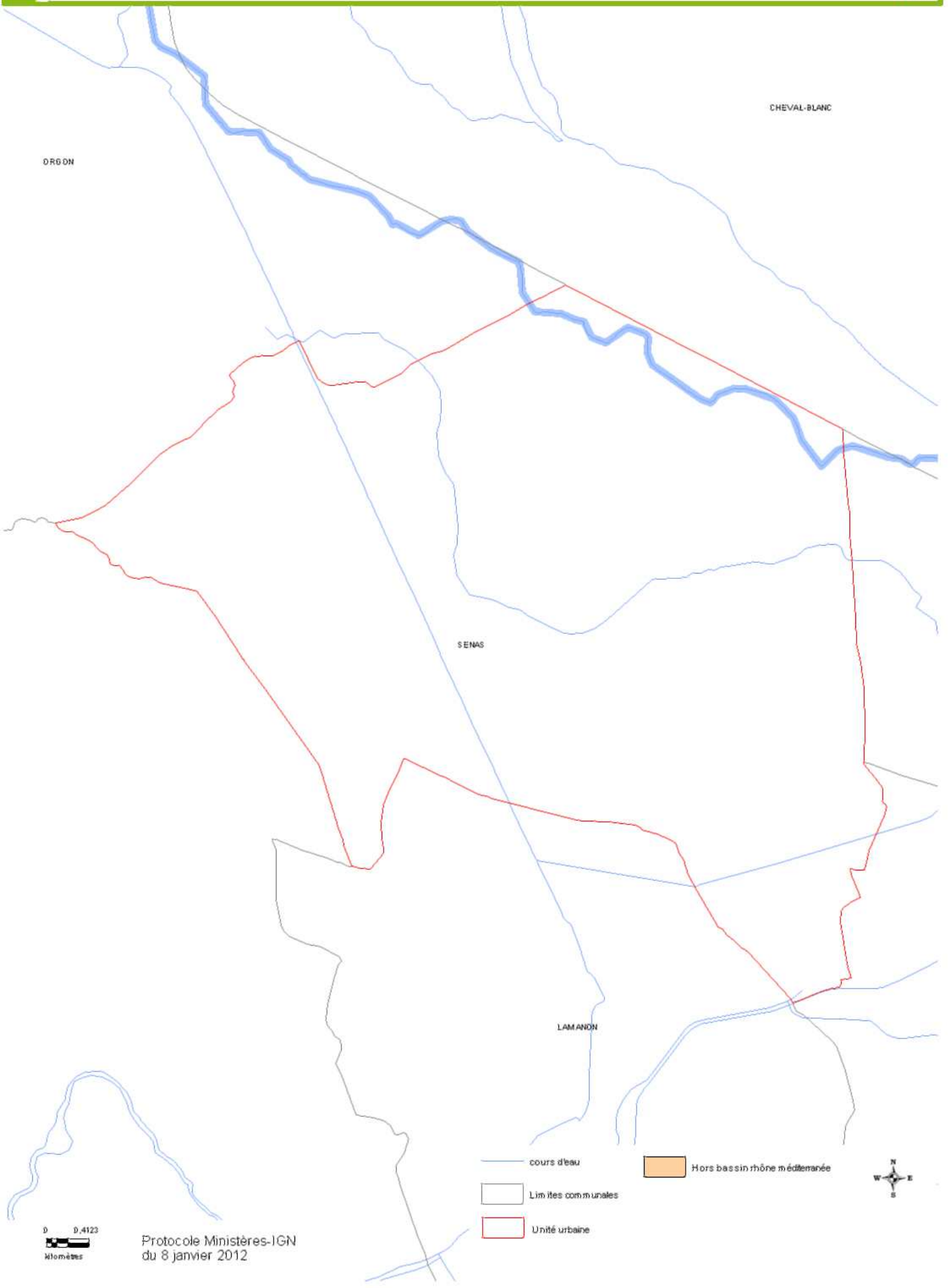
0 0,5309
kilomètres

Protocole Ministères-IGN
du 8 janvier 2012

TIL-CHATEL

- cours d'eau
- Limites communales
- Unité urbaine
- Hors bassin rhône méditerranée





0 0,4123
kilomètres

Protocole Ministères-IGN
du 8 janvier 2012





0 0,5371
kilomètres

Protocole Ministères-IGN
du 8 janvier 2012

- cours d'eau
- Limites communales
- Unité urbaine
- Hors bassin rhône méditerranée





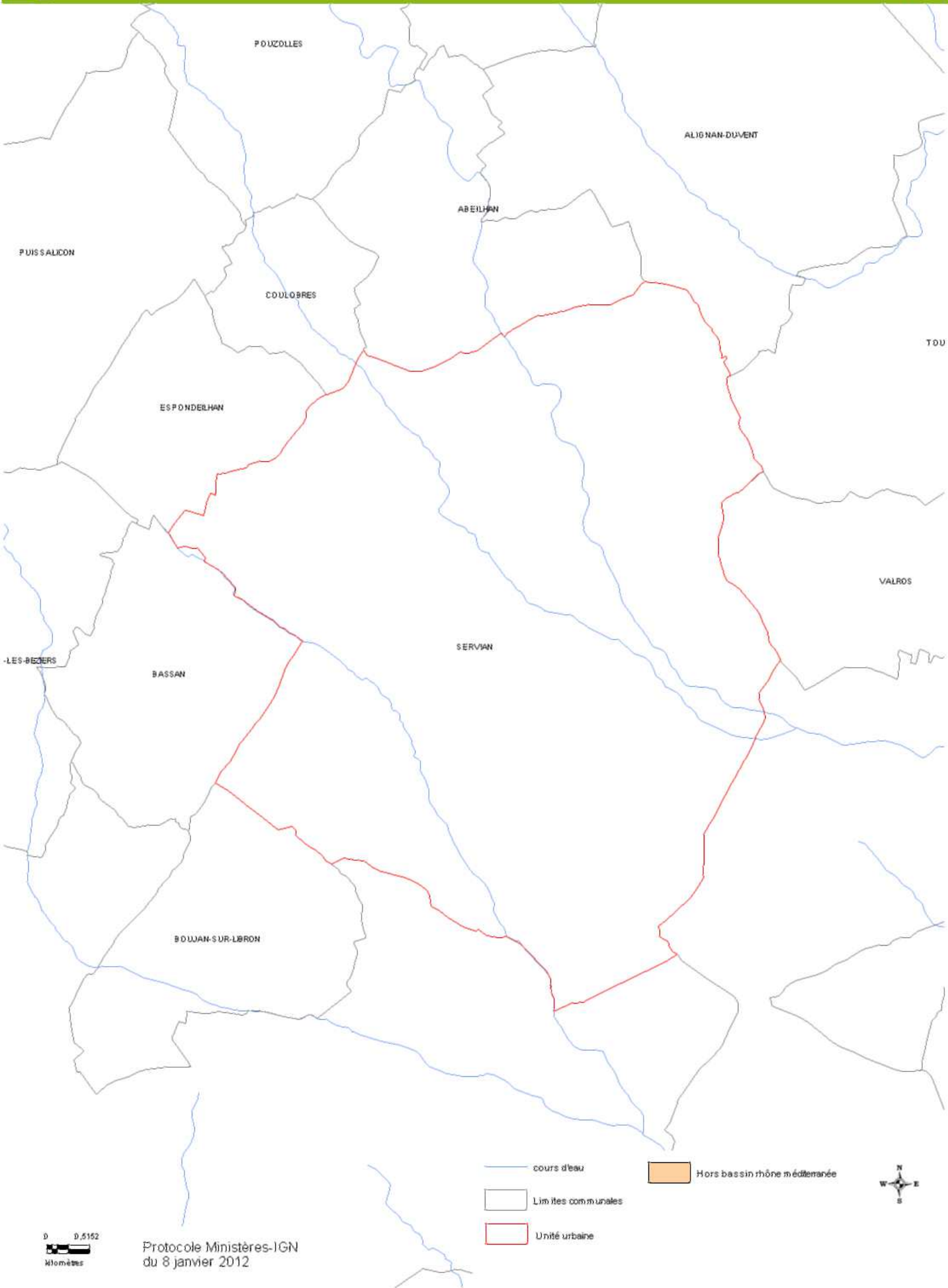
- cours d'eau
- Limites communales
- Unité urbaine

Hors bassin rhône méditerranée



0 0,3739
kilomètres

Protocole Ministères-IGN
du 8 janvier 2012

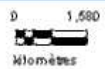


0 0,5152
Kilomètres

Protocole Ministères-IGN
du 8 janvier 2012

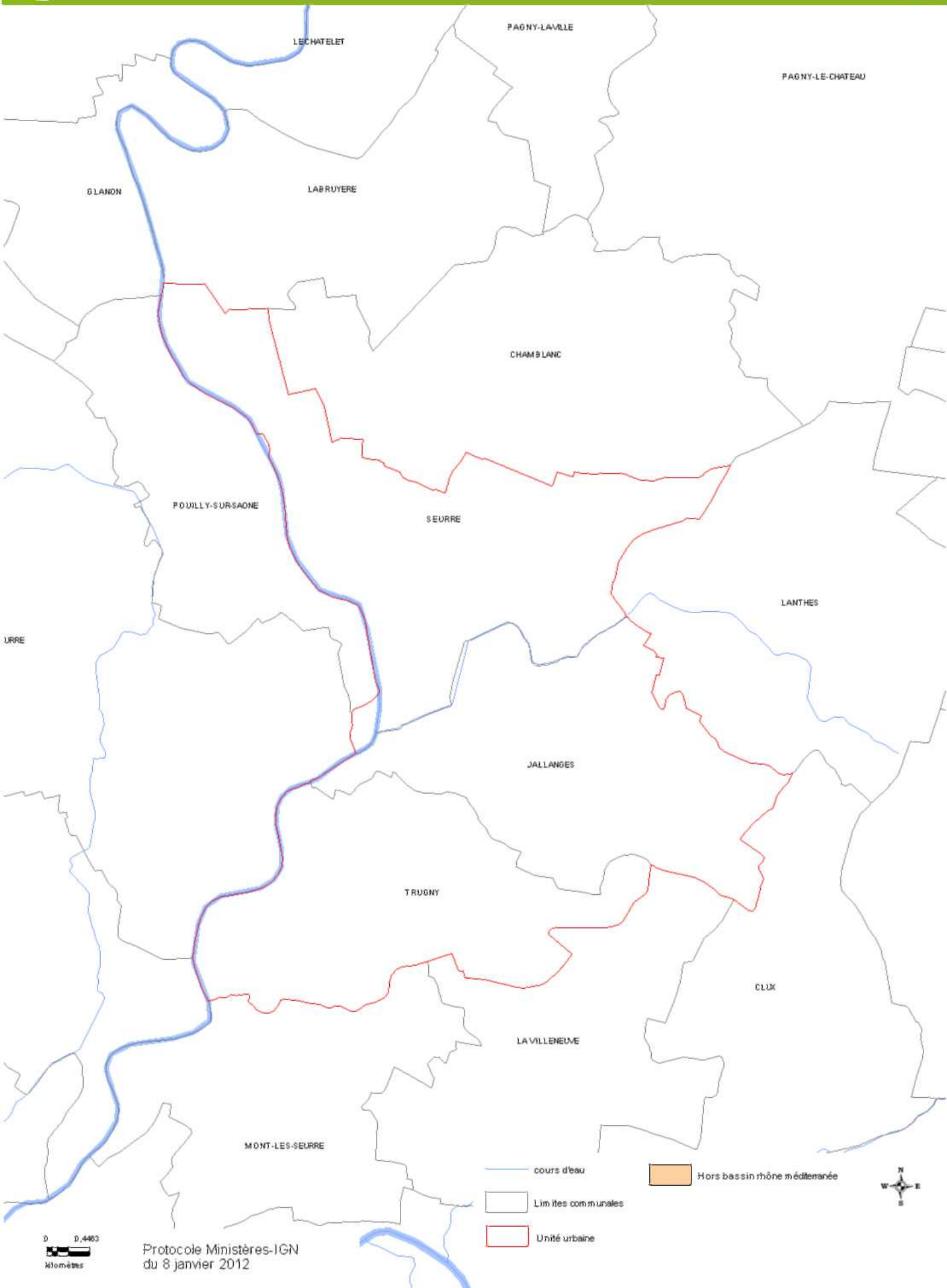
- cours d'eau
- Limites communales
- Unité urbaine
- Hors bassin rhône méditerranée





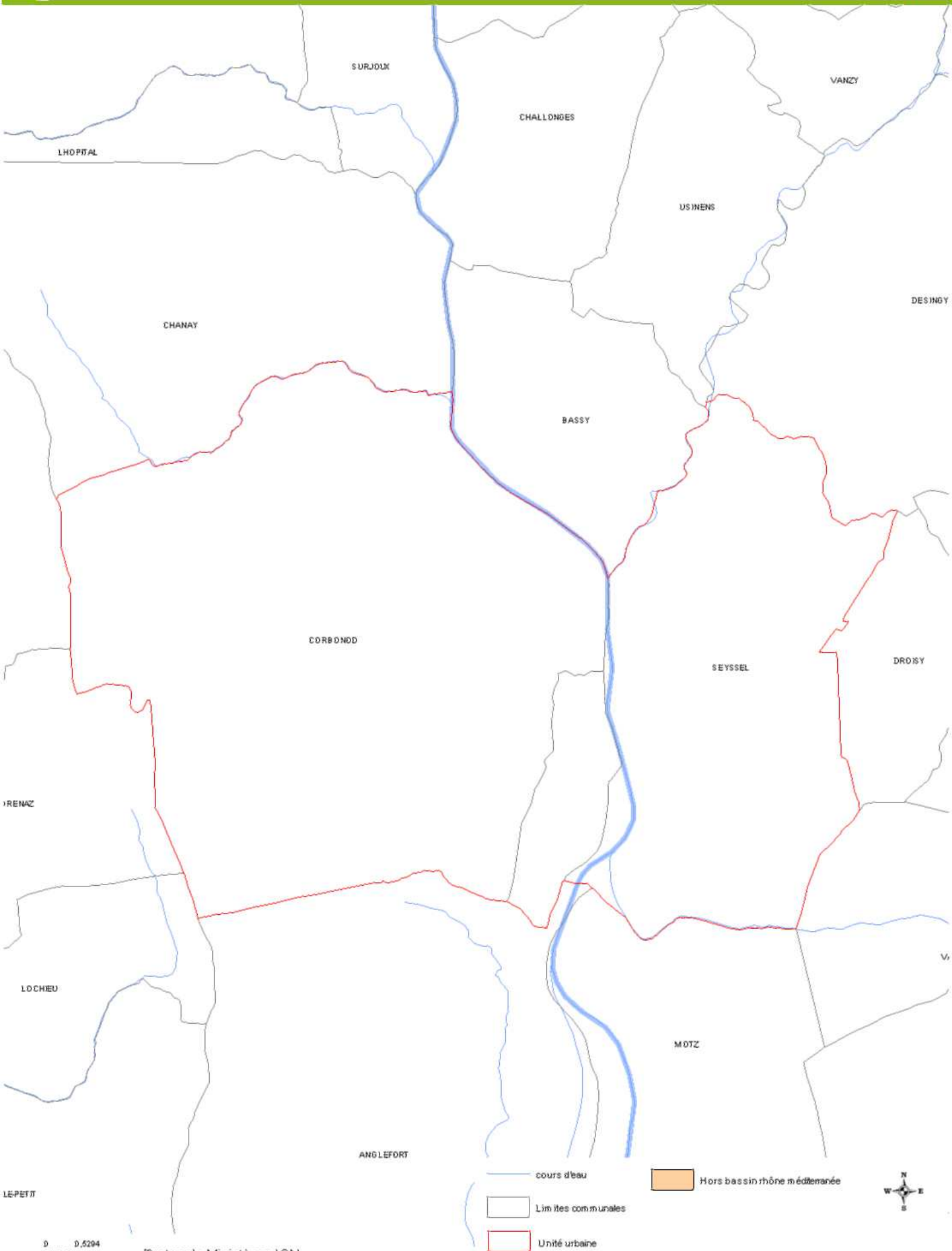
Protocole Ministères-IGN du 8 janvier 2012

- cours d'eau
 - Limites communales
 - Unité urbaine
 - Hors bassin rhône méditerranée
-



0 0,4403
kilomètres

Protocole Ministères-IGN
du 8 janvier 2012



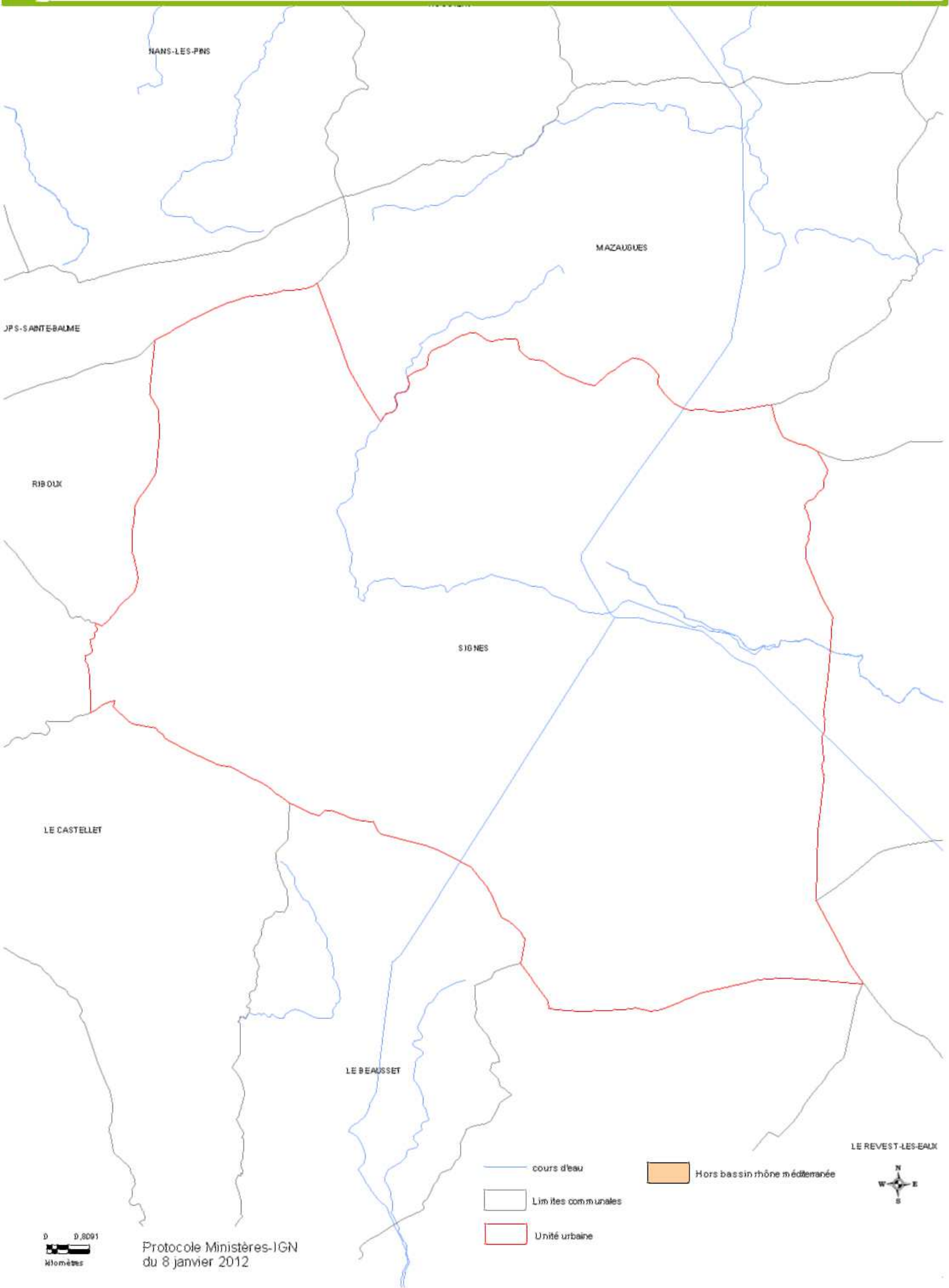


D 0,5182
kilomètres

Protocole Ministères-IGN
du 8 janvier 2012

- cours d'eau
- Limites communales
- Unité urbaine
- Hors bassin rhône méditerranée





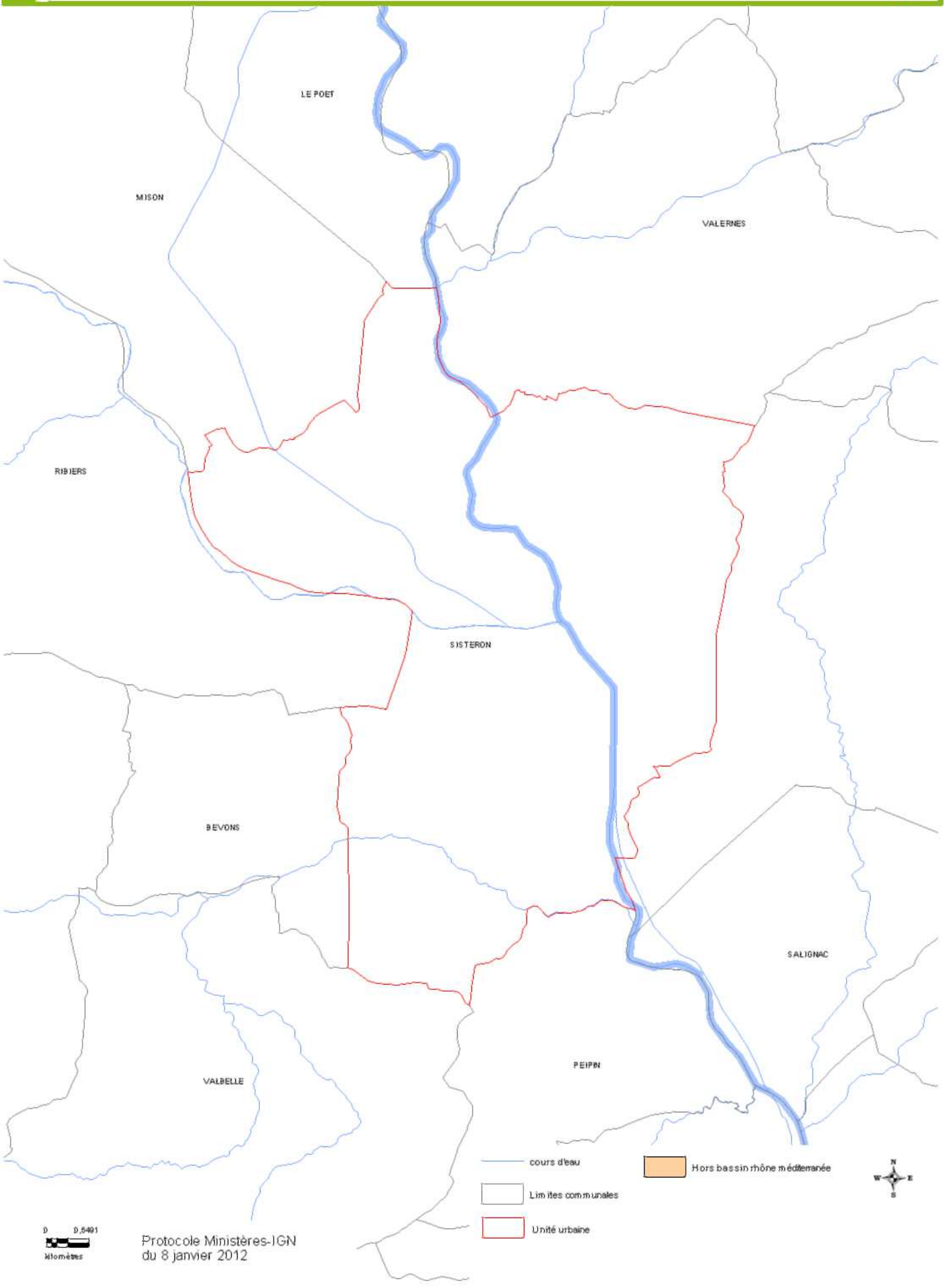
0 0,8001
kilomètres

Protocole Ministères-IGN
du 8 janvier 2012

- cours d'eau
- Limites communales
- Unité urbaine

Hors bassin rhône méditerranée



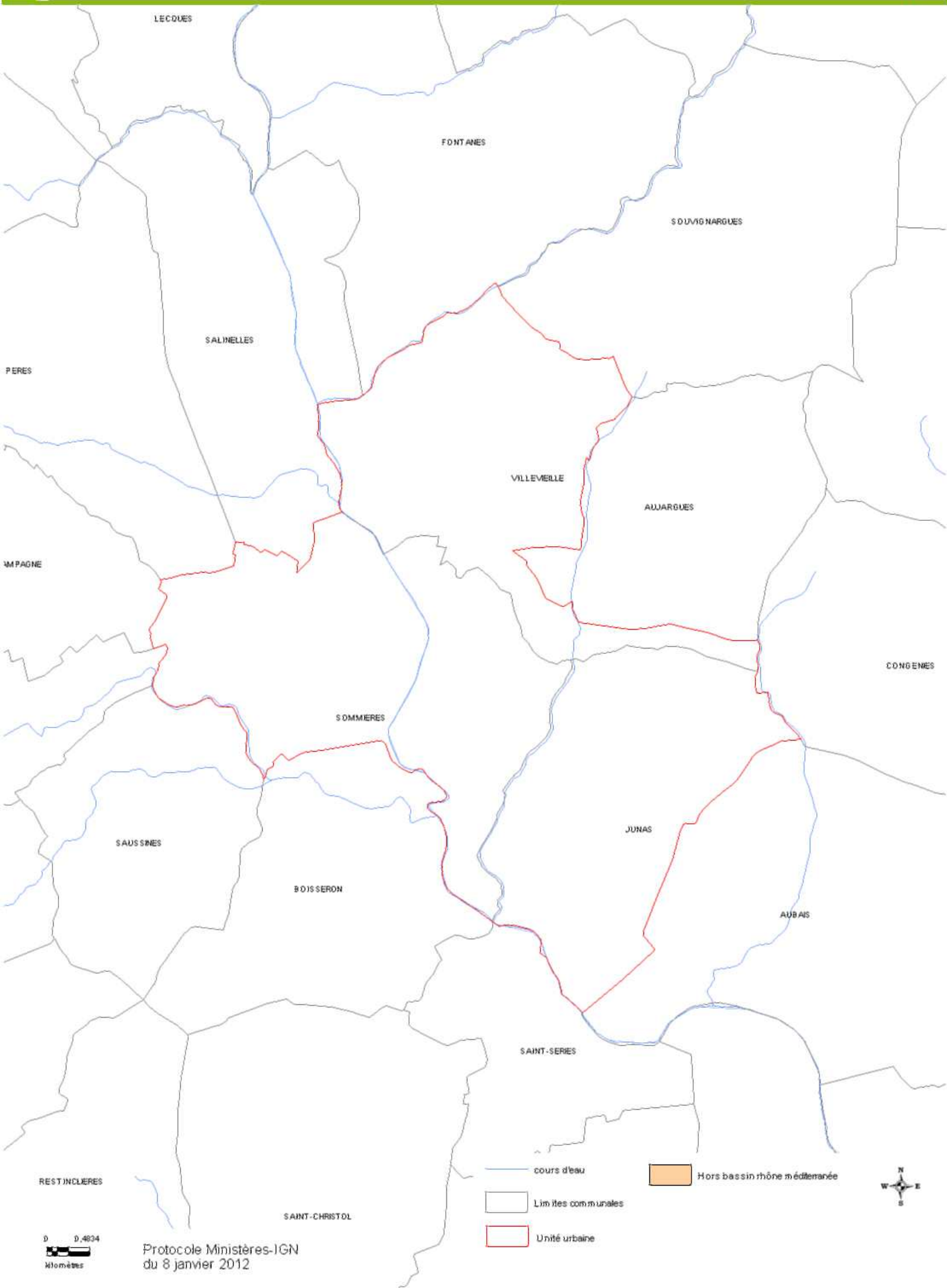


D 0,5001
Kilomètres

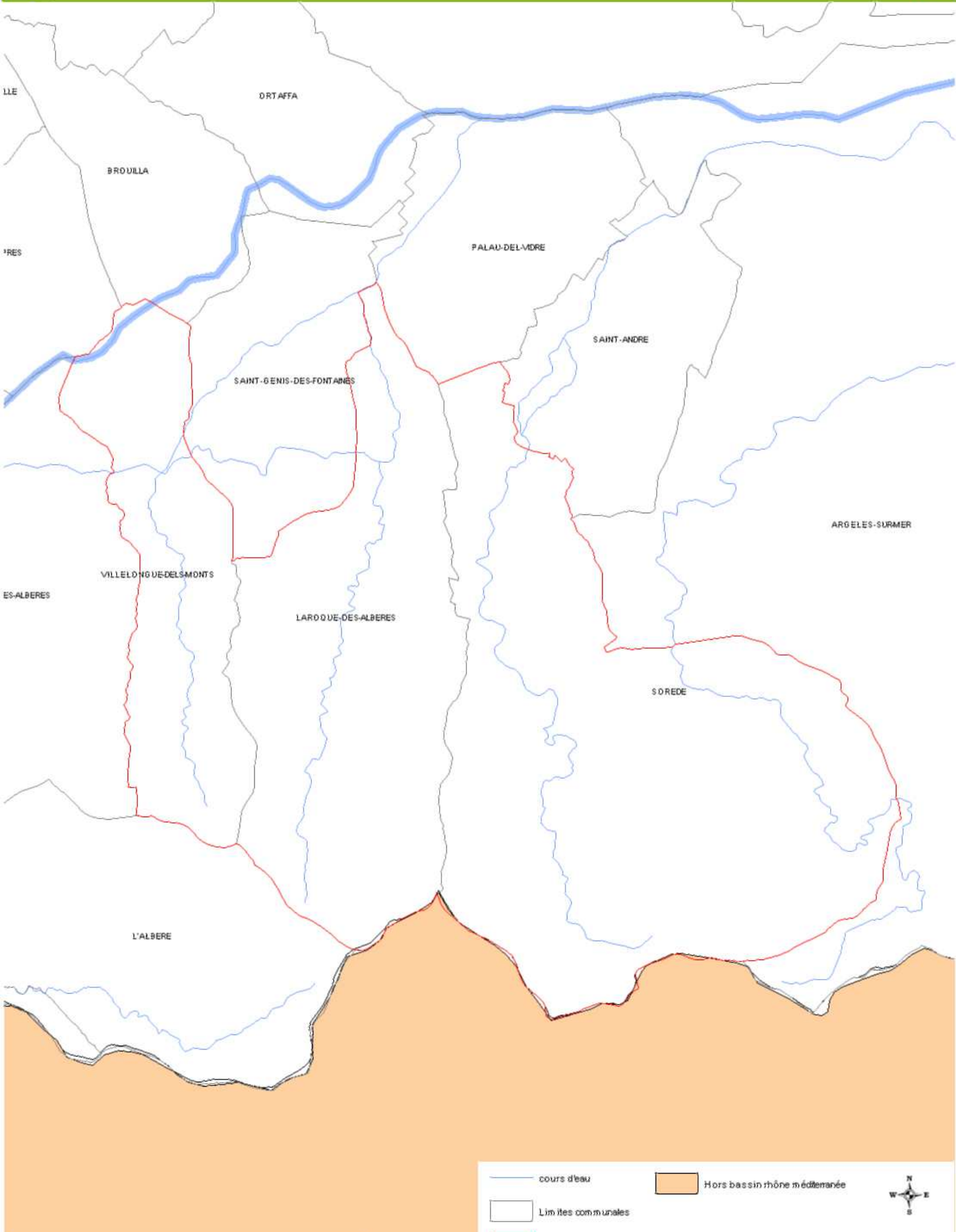
Protocole Ministères-IGN
du 8 janvier 2012






- cours d'eau
- Limites communales
- Unité urbaine
- Hors bassin rhône méditerranée





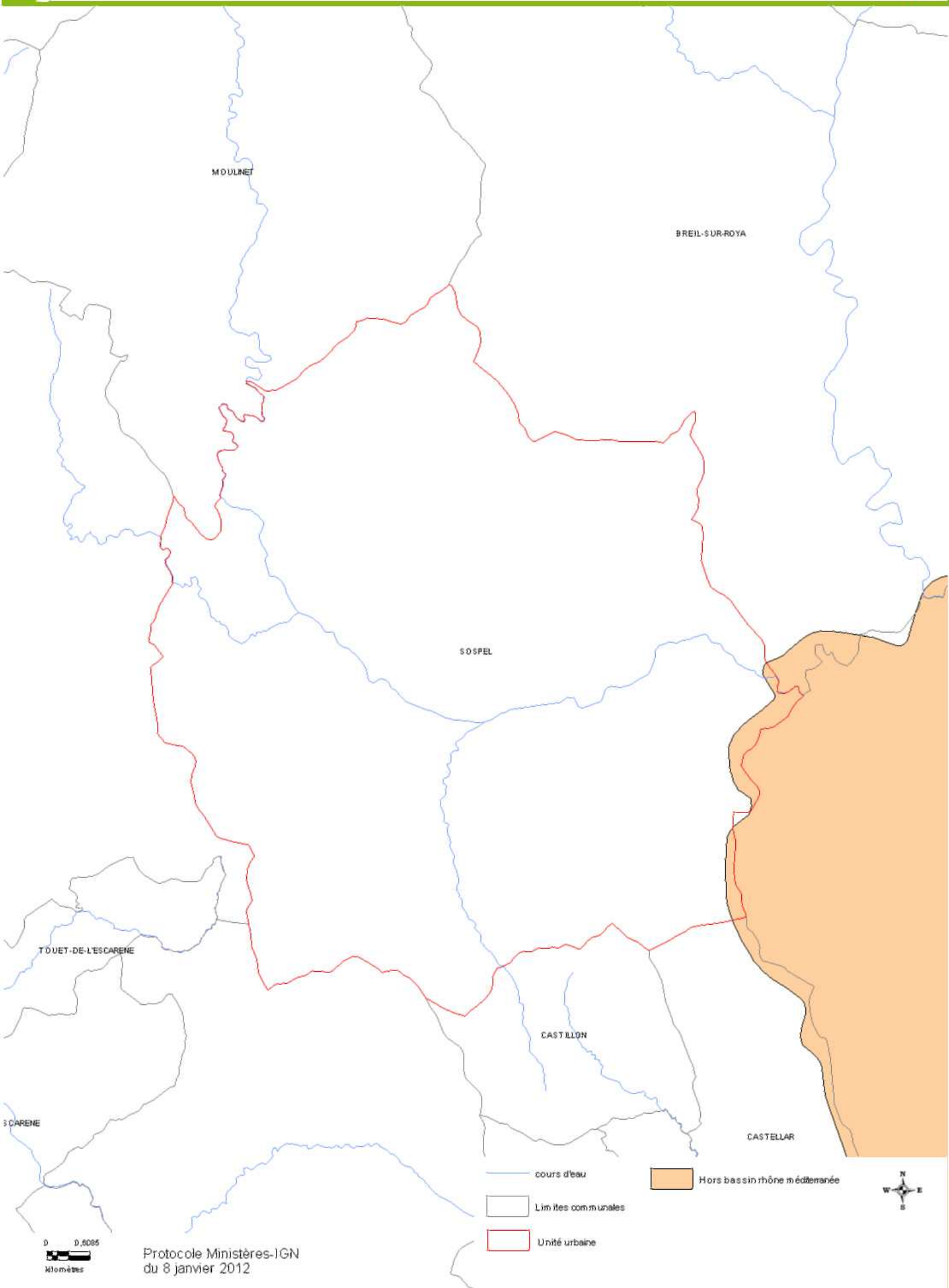




 cours d'eau	 Hors bassin rhône méditerranée
 Limites communales	
 Unité urbaine	

0 0,5219
kilomètres

Protocole Ministères-IGN
du 8 janvier 2012



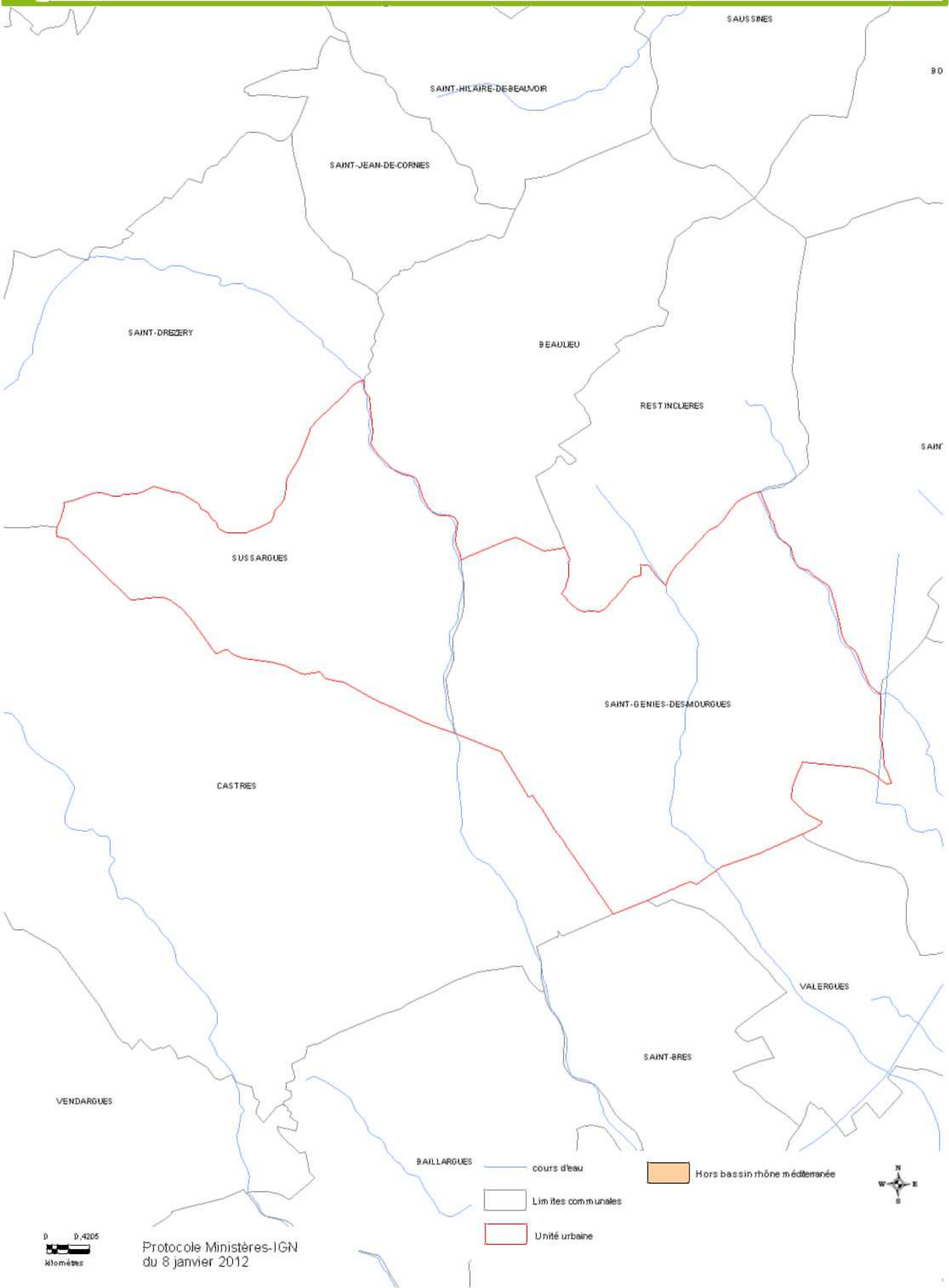
0 0,5000
kilomètres

Protocole Ministères-IGN
du 8 janvier 2012

- cours d'eau
- Limites communales
- Unité urbaine

Hors bassin rhône méditerranée

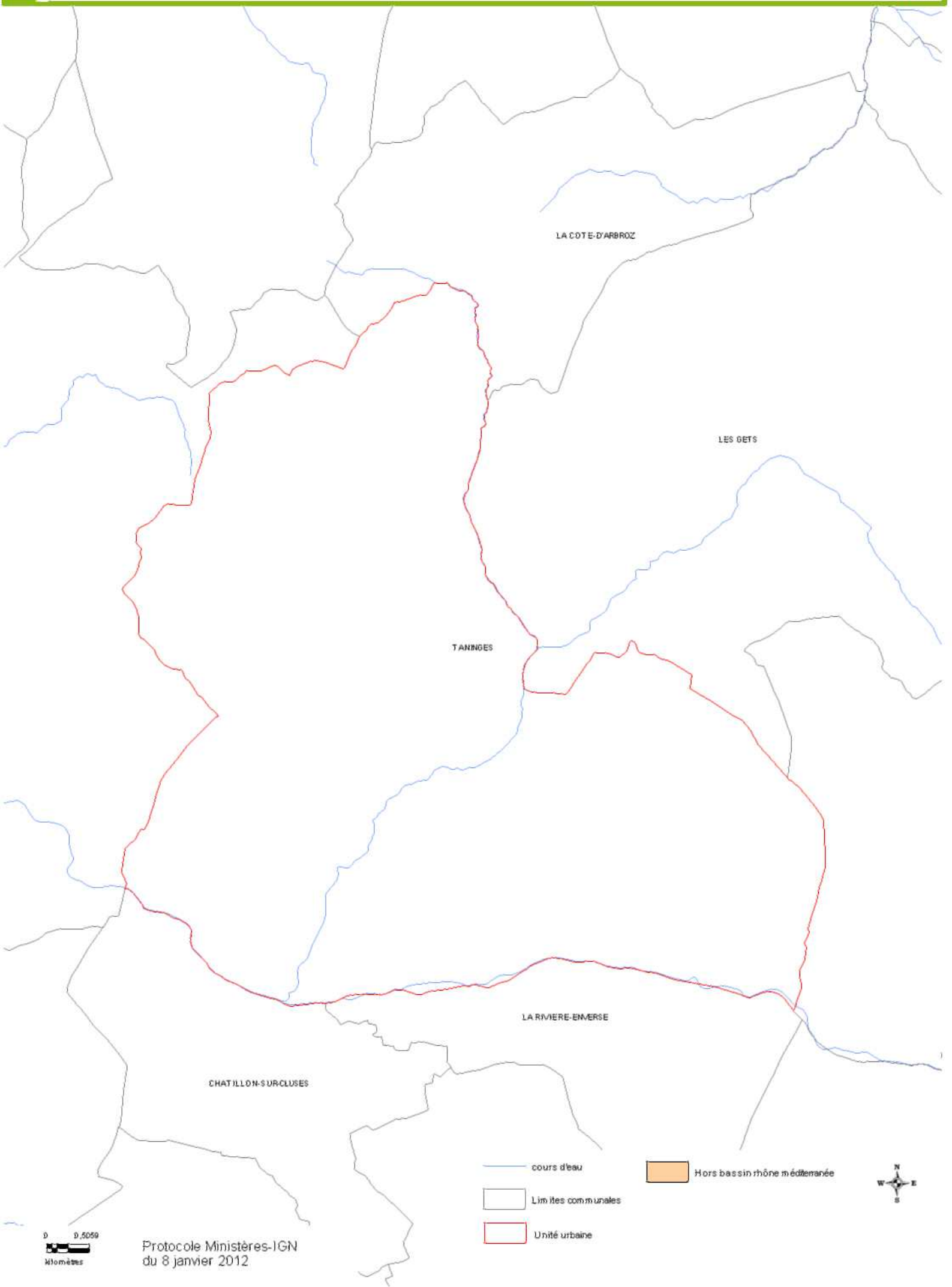




0 0,4205
kilomètres

Protocole Ministères-IGN
du 8 janvier 2012





LA COTE-D'ARBROZ

LES GETS

TANNES

LA RIVIERE-EMERSE

CHATILLON-SURCLUSES

- cours d'eau
- Limites communales
- Unité urbaine

Hors bassin rhône méditerranée

0 0,5059
kilomètres

Protocole Ministères-IGN
du 8 janvier 2012



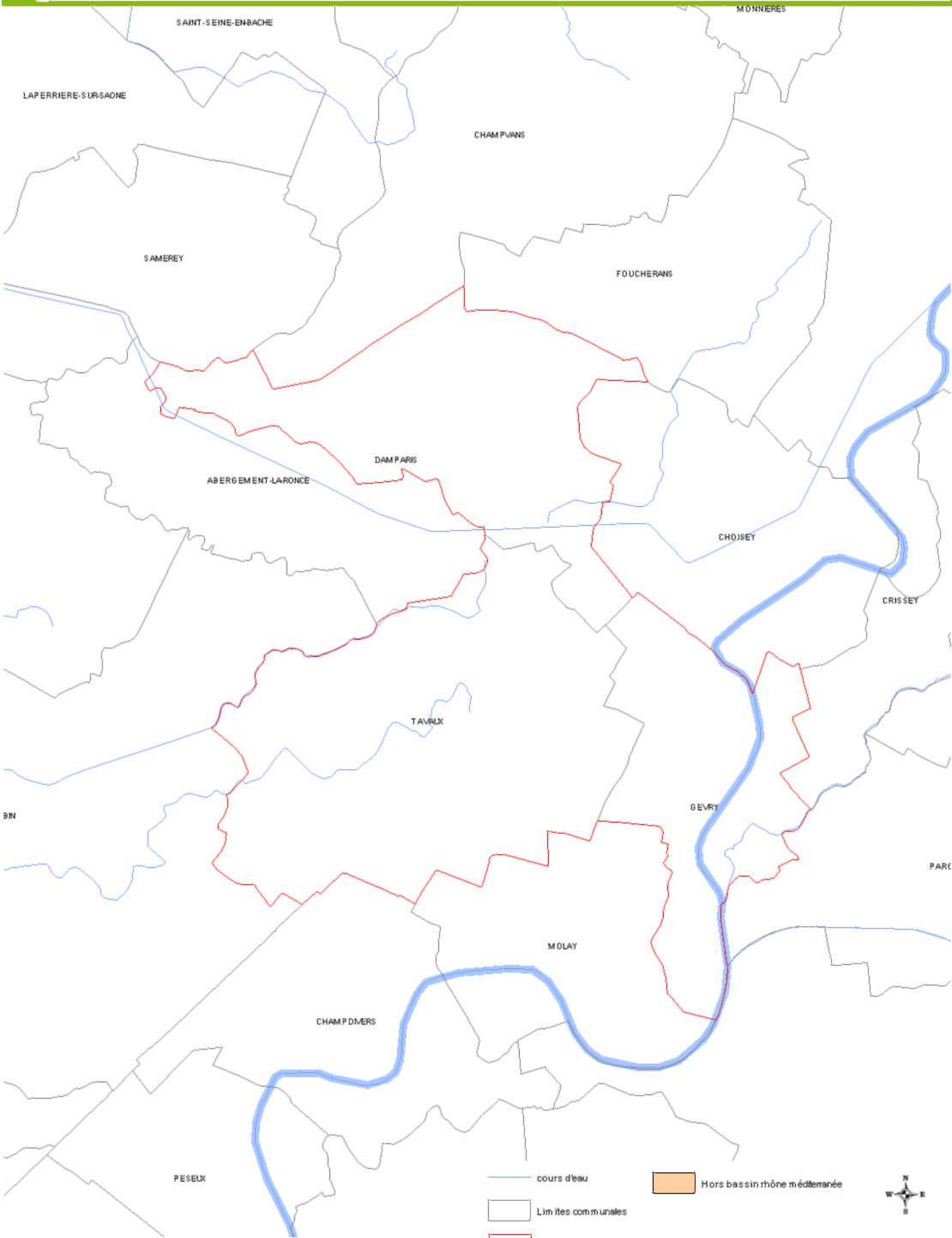


0 0,7251
kilomètres

Protocole Ministères-IGN
du 8 janvier 2012

— cours d'eau
— limites communales
— Unité urbaine

Hors bassin rhône méditerranée



0 0,5017
kilomètres

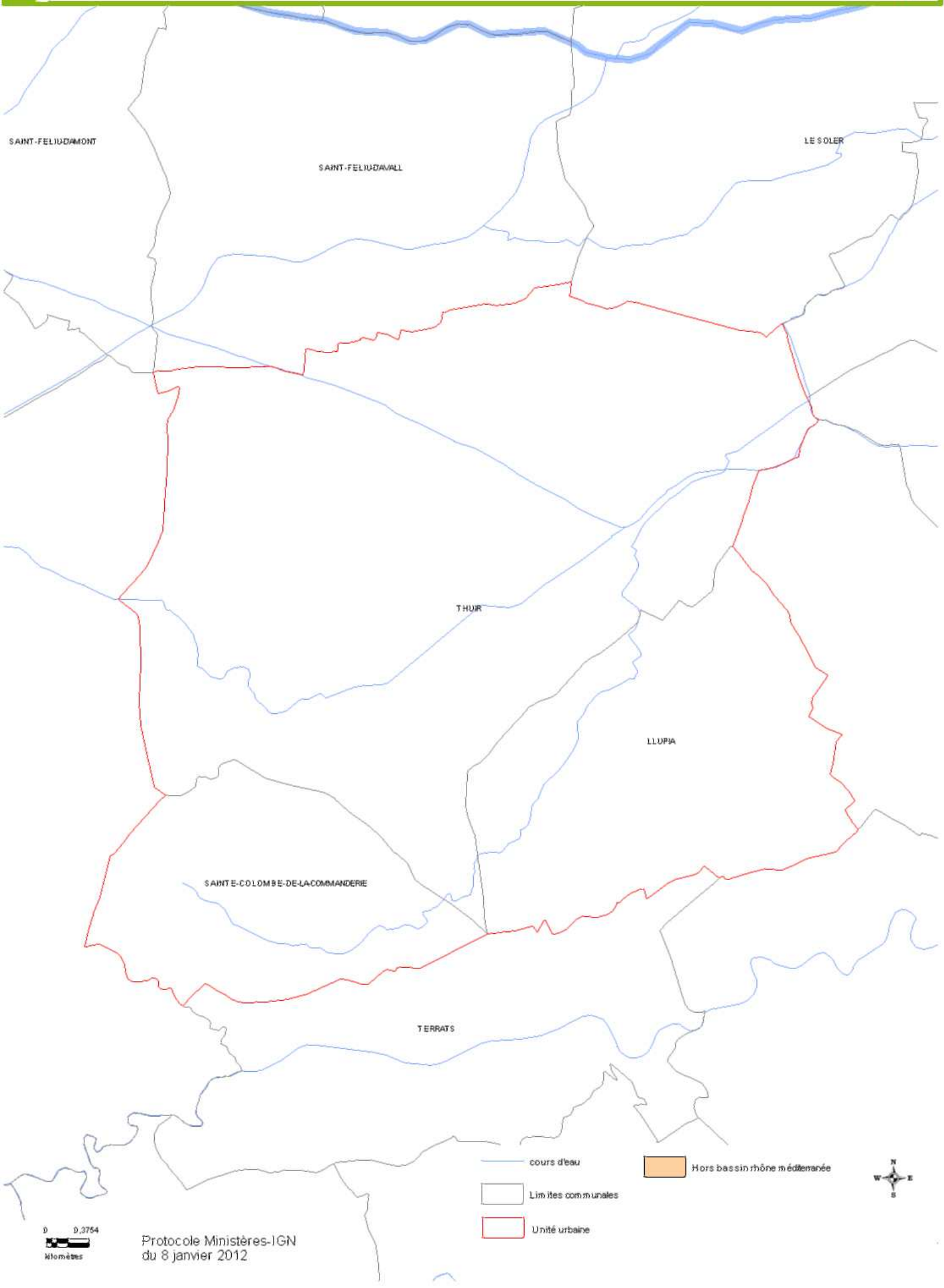
Protocole Ministères-IGN
du 8 janvier 2012

- cours d'eau
- Limites communales
- Unité urbaine
- Hors bassin rhône méditerranée





Protocole Ministères-IGN
du 8 janvier 2012

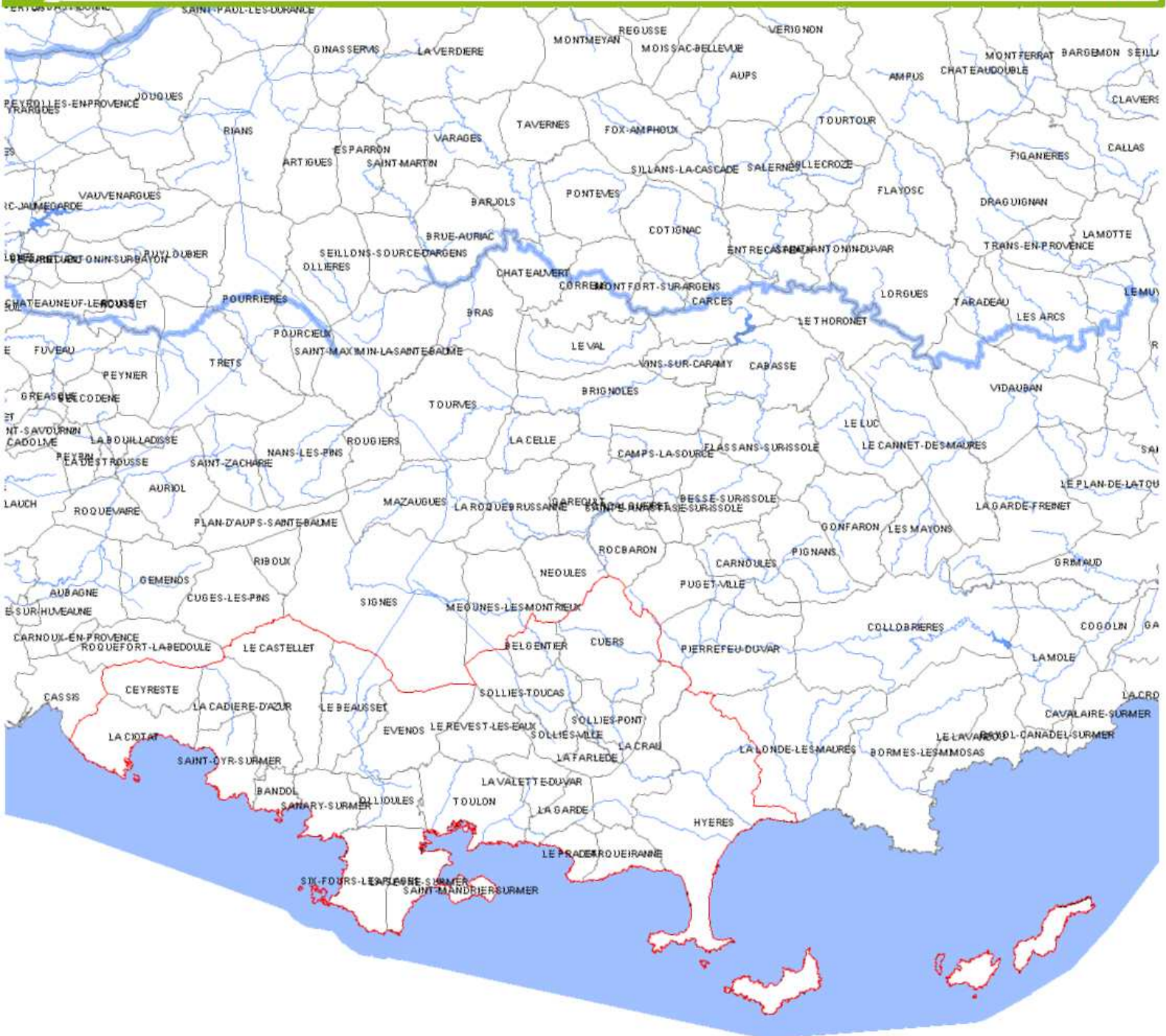


0 0,3754
Kilomètres

Protocole Ministères-IGN
du 8 janvier 2012

- cours d'eau
- Limites communales
- Unité urbaine
- Hors bassin rhône méditerranée





— cours d'eau

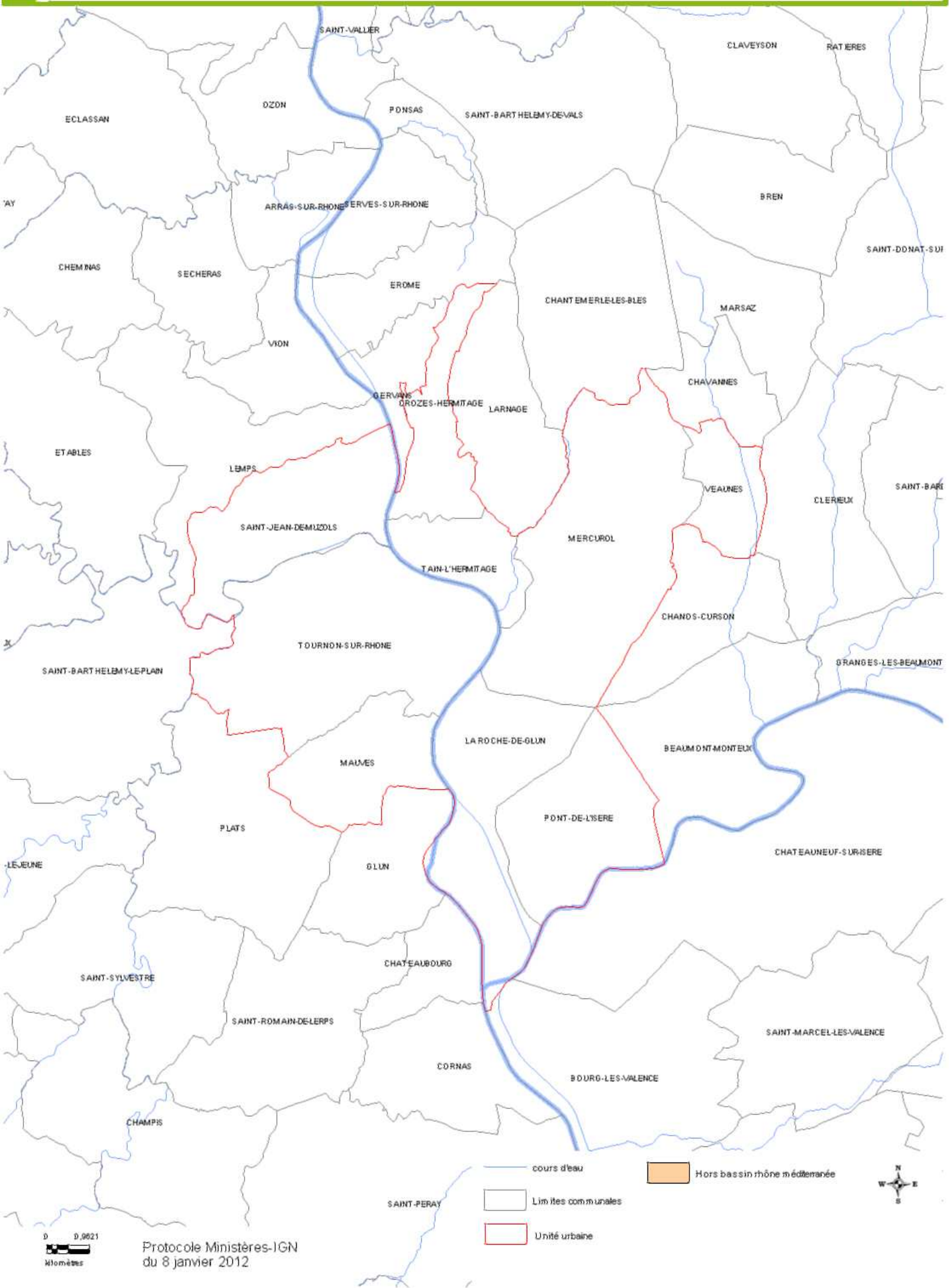
Hors bassin rhône méditerranée

— Limites communales

Unité urbaine



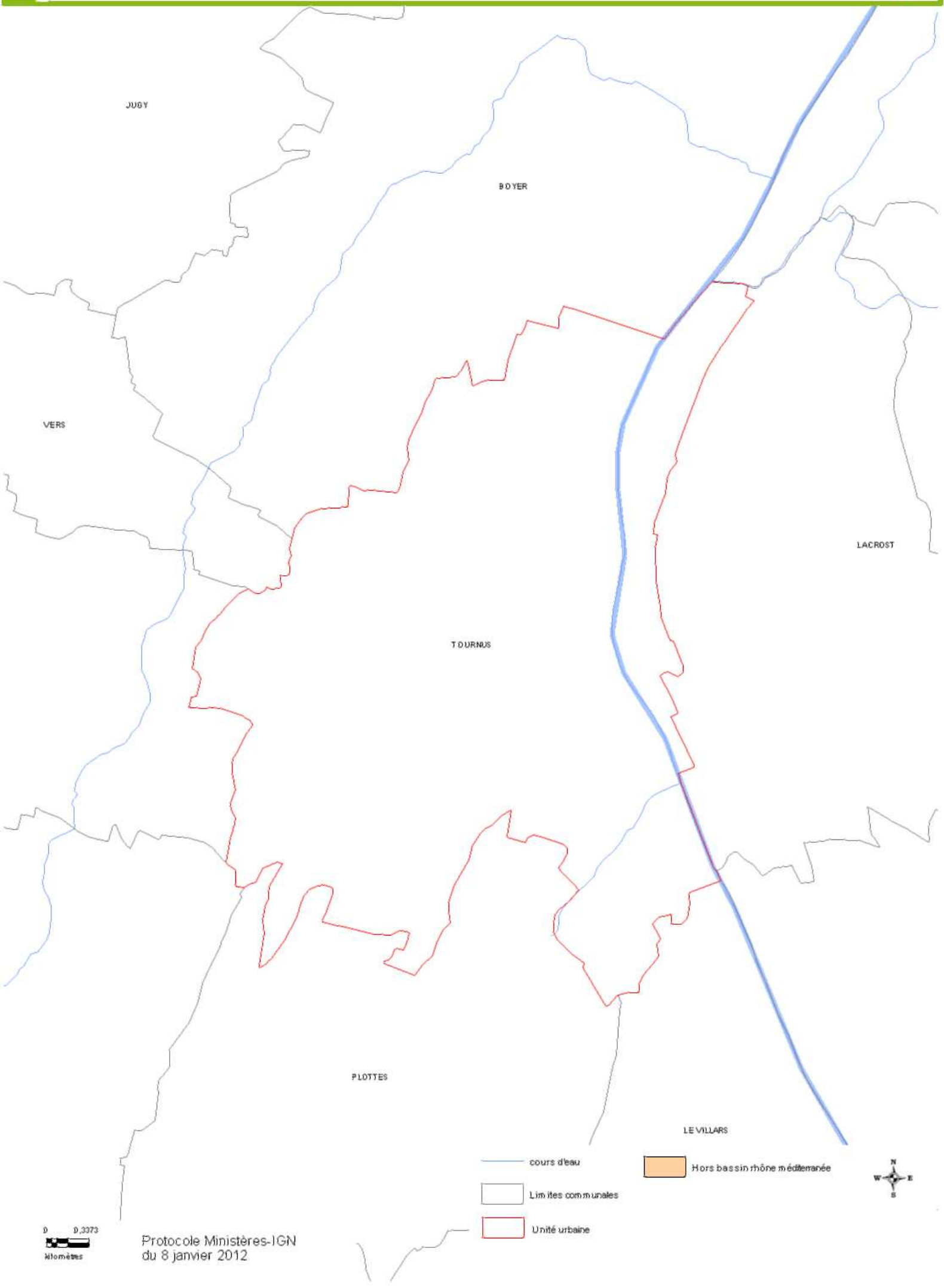
Protocole Ministères-IGN
du 8 janvier 2012



0 0,0021
kilomètres

Protocole Ministères-IGN
du 8 janvier 2012





JUGY

BOYER

VERS

LACROST

TOURMUS

PLOTTE

LE VILLARS

- cours d'eau
- Limites communales
- Unité urbaine

Hors bassin rhône méditerranée

0 0,3373 Kilomètres

Protocole Ministères-IGN du 8 janvier 2012





0 0,5205
kilomètres

Protocole Ministères-IGN
du 8 janvier 2012

- cours d'eau
- Limites communales
- Unité urbaine

Hors bassin rhône méditerranée



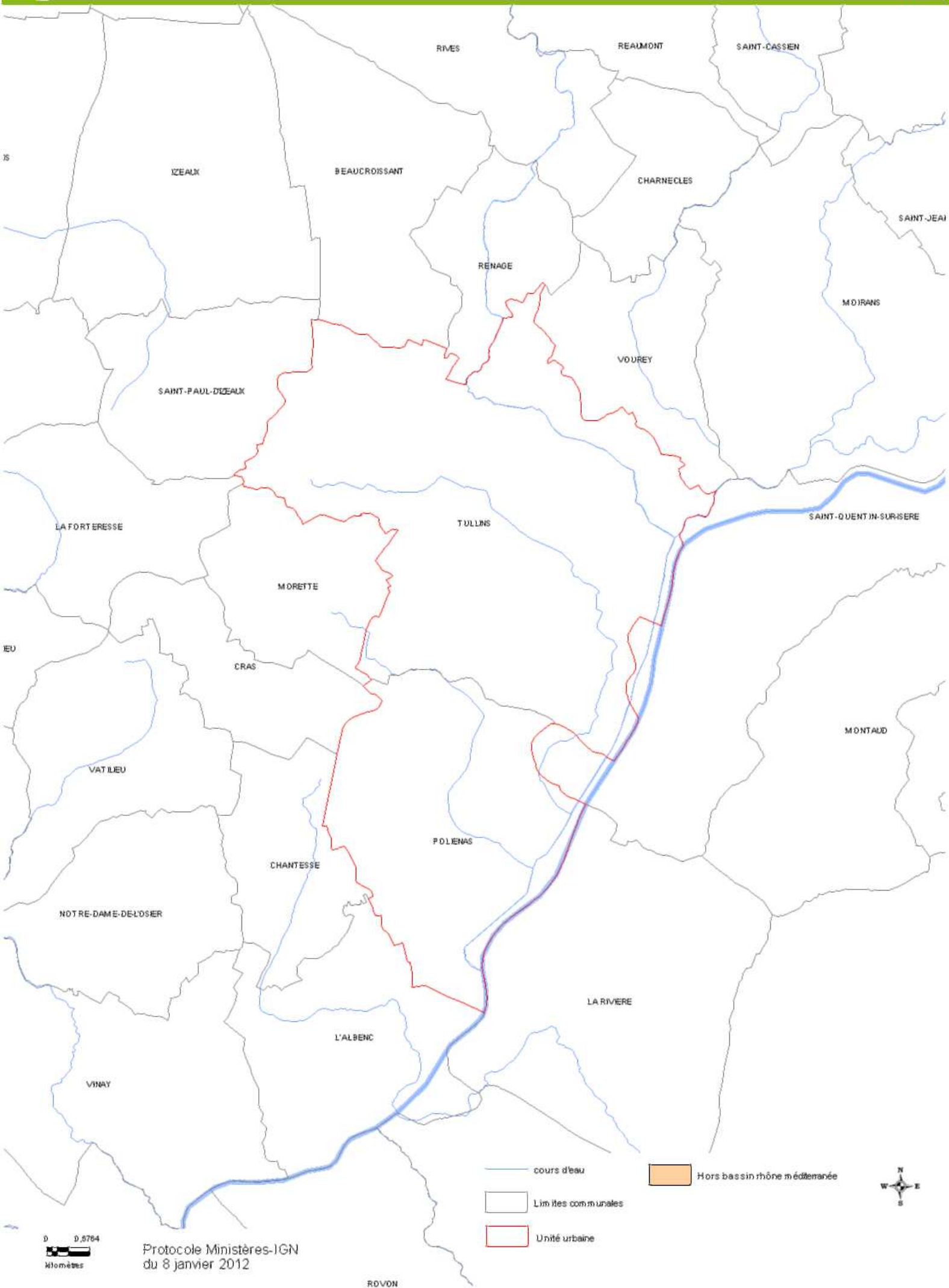


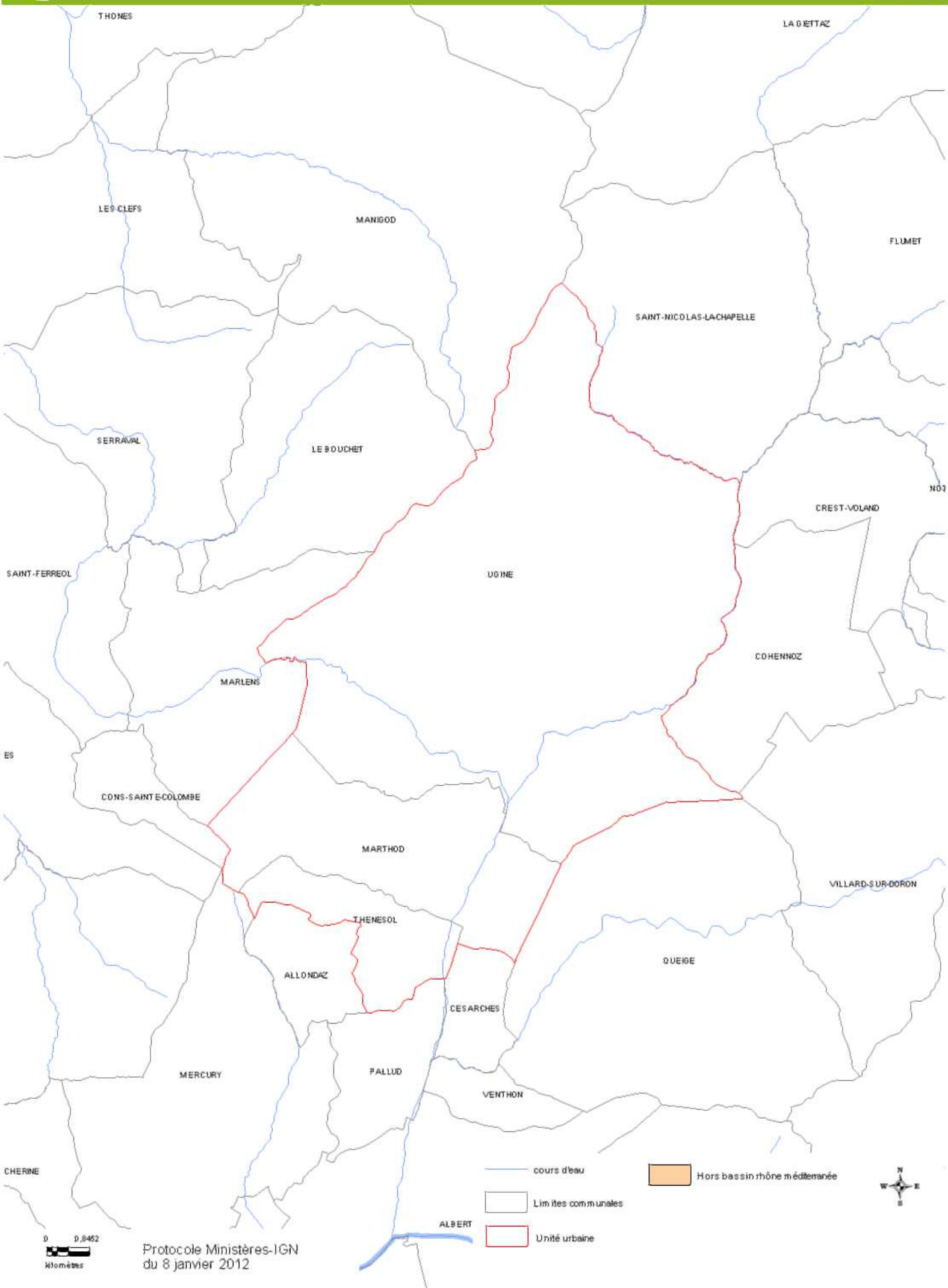
TOUSSIEU

-  cours d'eau
 -  Limites communales
 -  Unité urbaine
 -  Hors bassin rhône méditerranée
- 

D
D, 1500
kilomètres

Protocole Ministères-IGN
du 8 janvier 2012



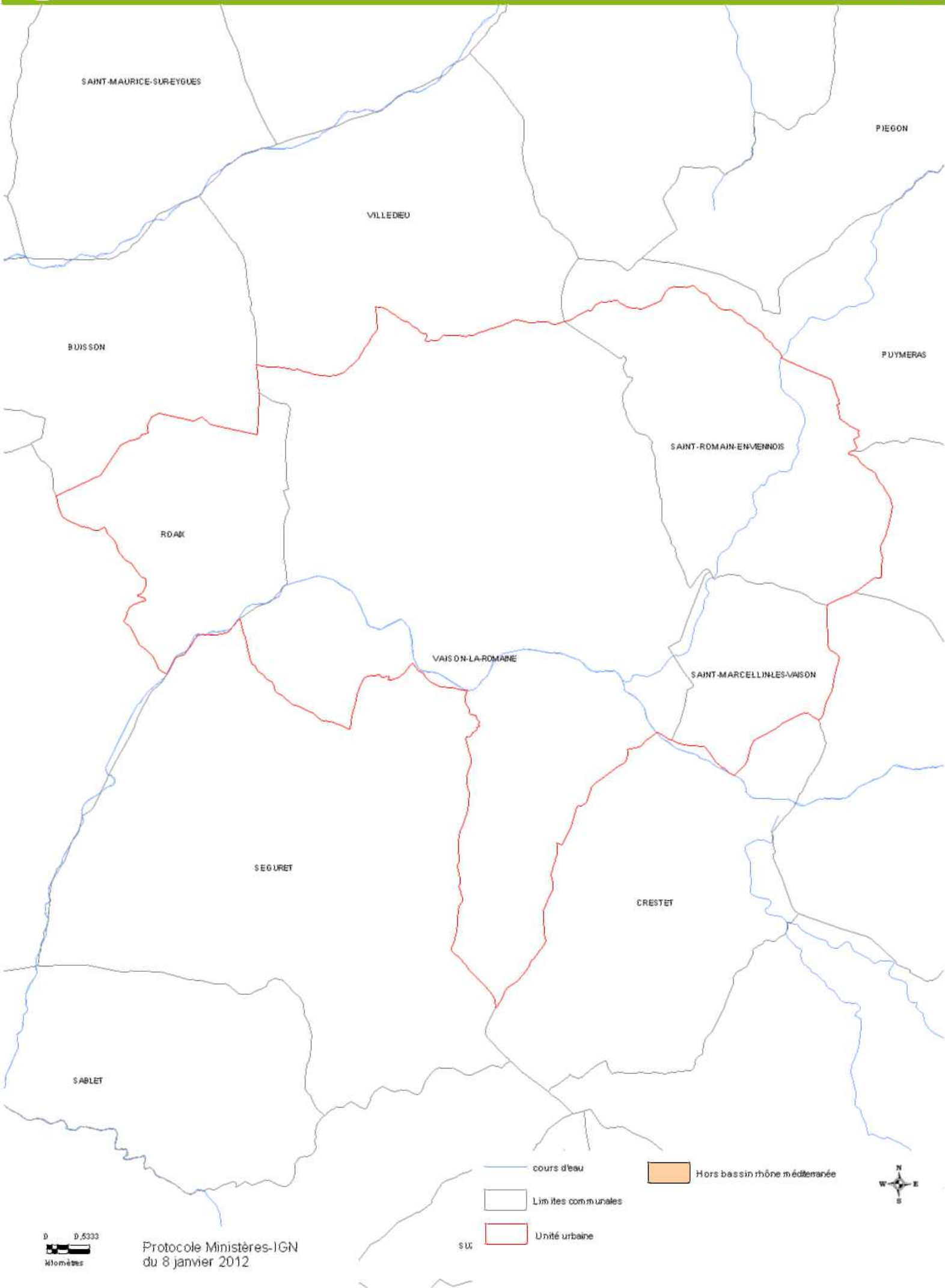




0 0,7332
kilomètres

Protocole Ministères-IGN
du 8 janvier 2012





0 5.333
kilomètres

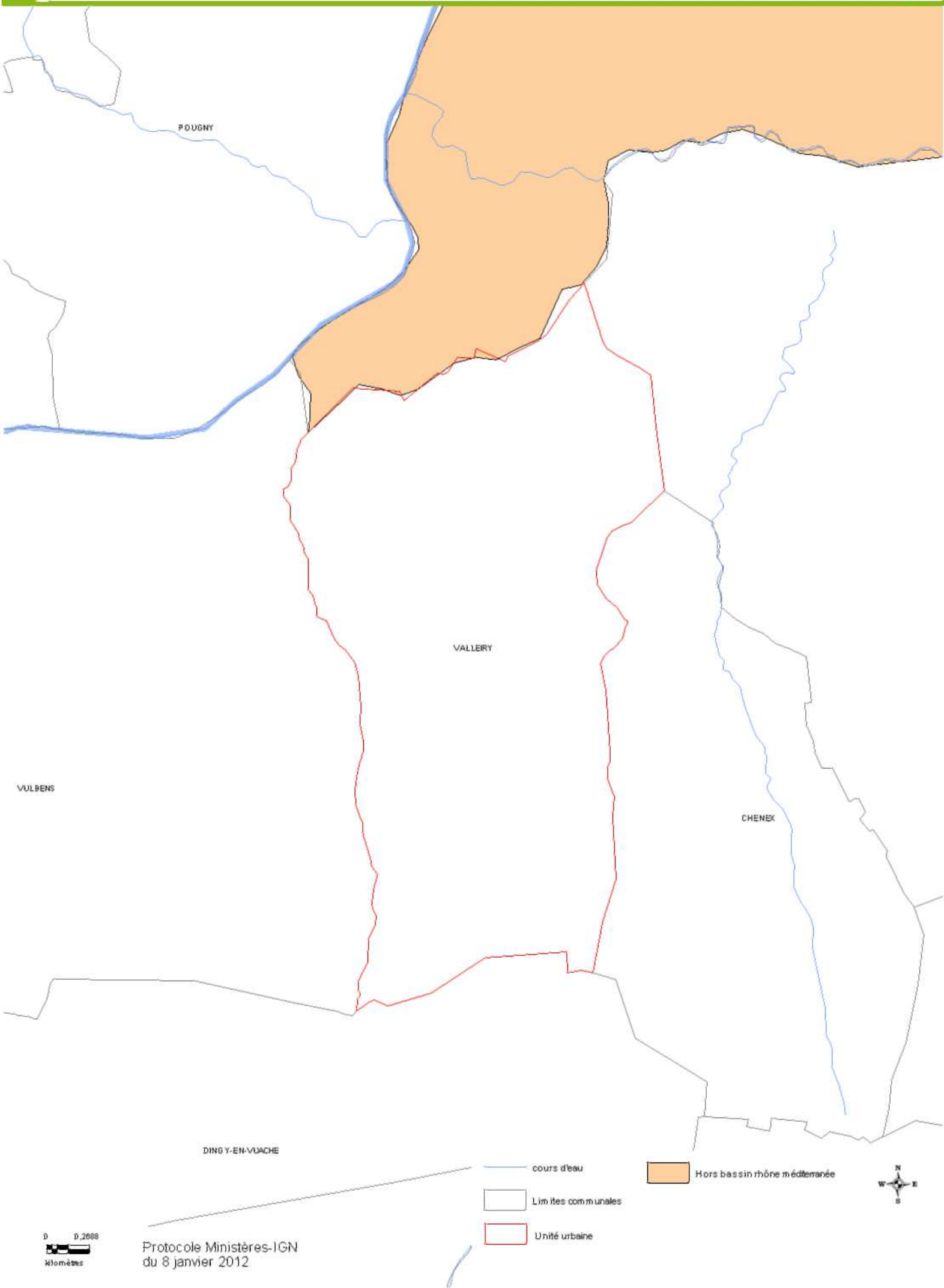
Protocole Ministères-IGN
du 8 janvier 2012

sur

- cours d'eau
- Limites communales
- Unité urbaine
- Hors bassin rhône méditerranée







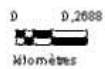
VULBENS

FOUGNY

VALLERY

CHENEX

DINGY-EN-VUACHE



Protocole Ministères-IGN
du 8 janvier 2012

- cours d'eau
- Limites communales
- Unité urbaine

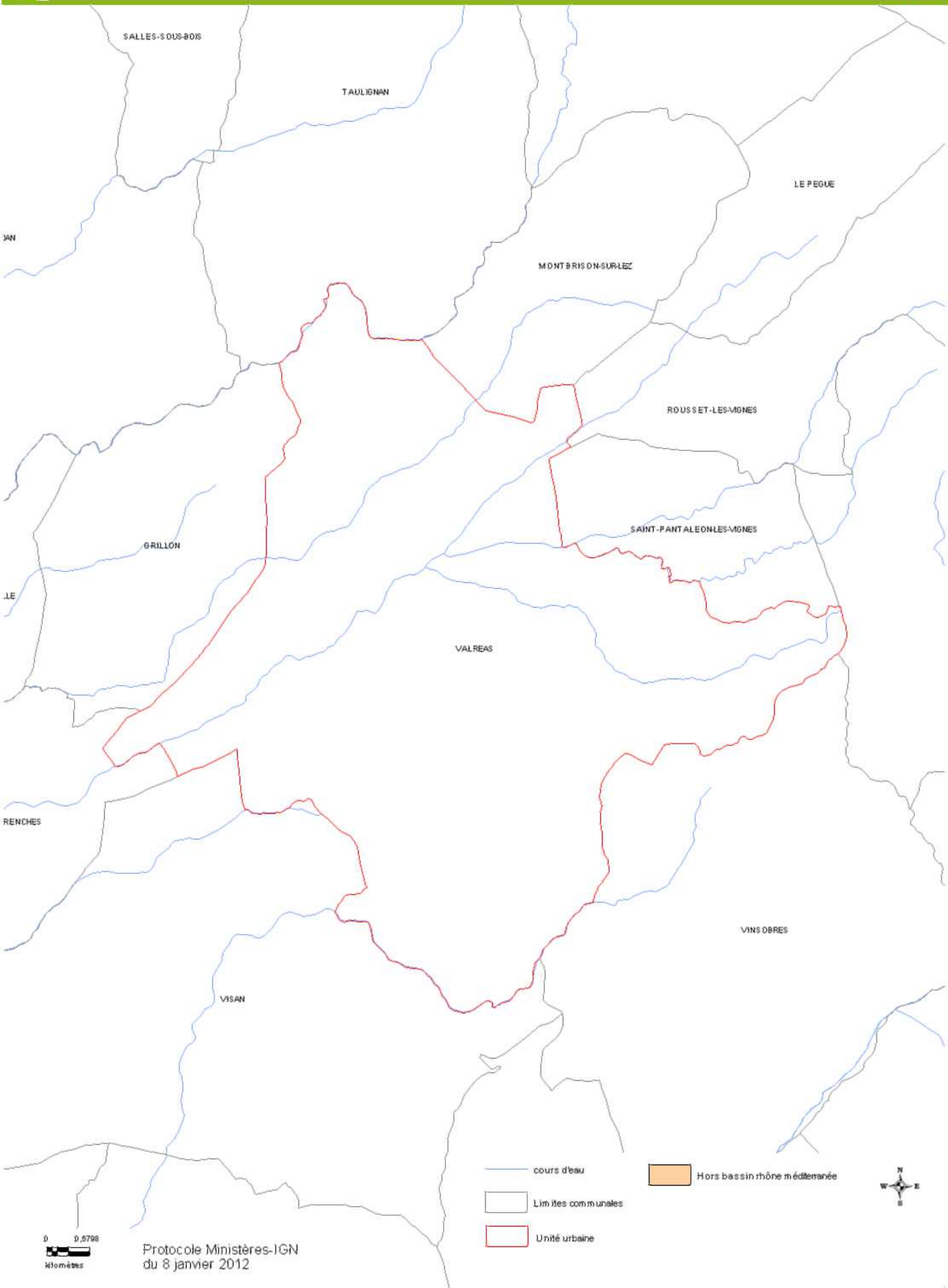
Hors bassin rhône méditerranée

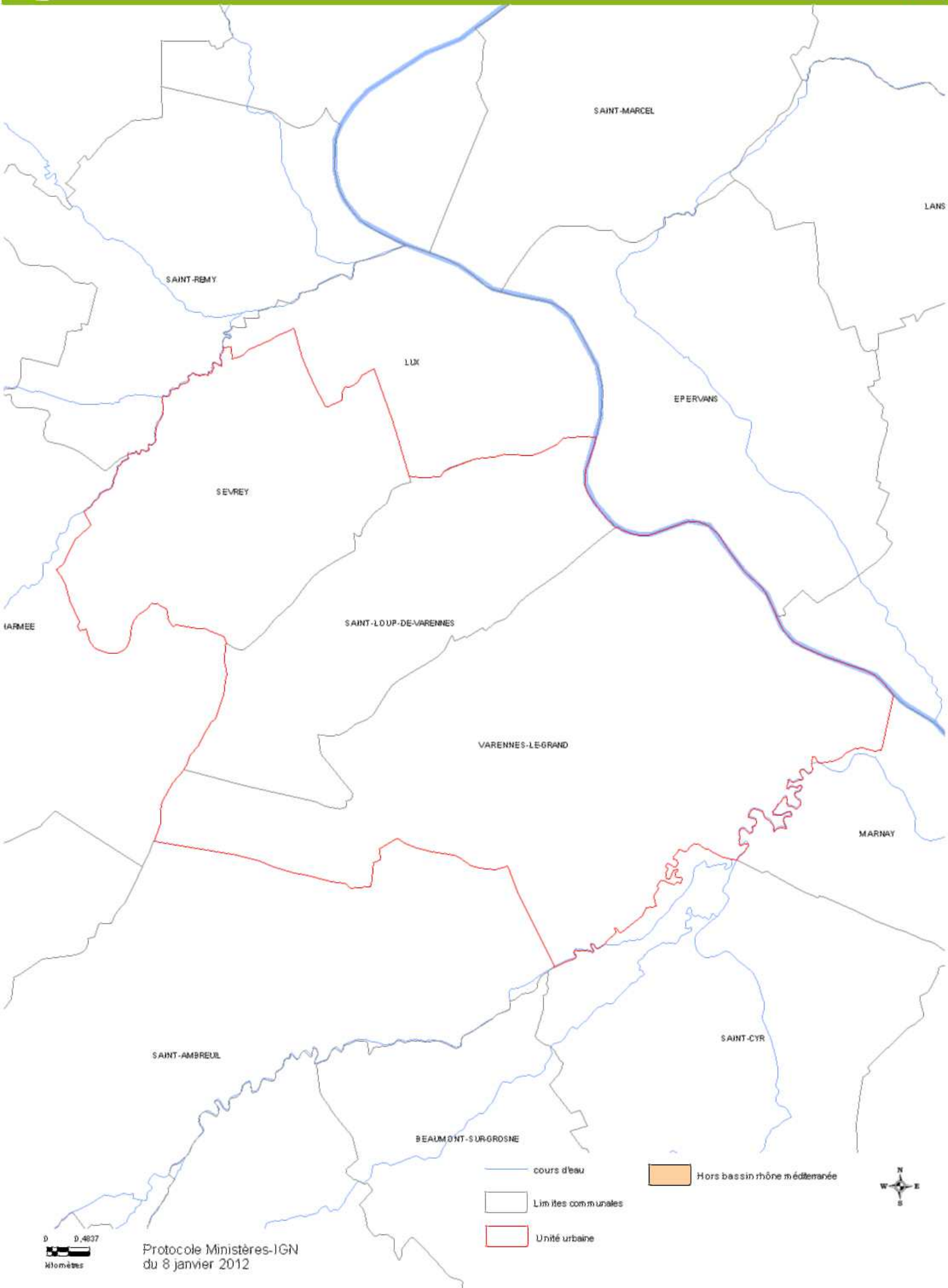




0 0,5007
kilomètres

Protocole Ministères-IGN
du 8 janvier 2012





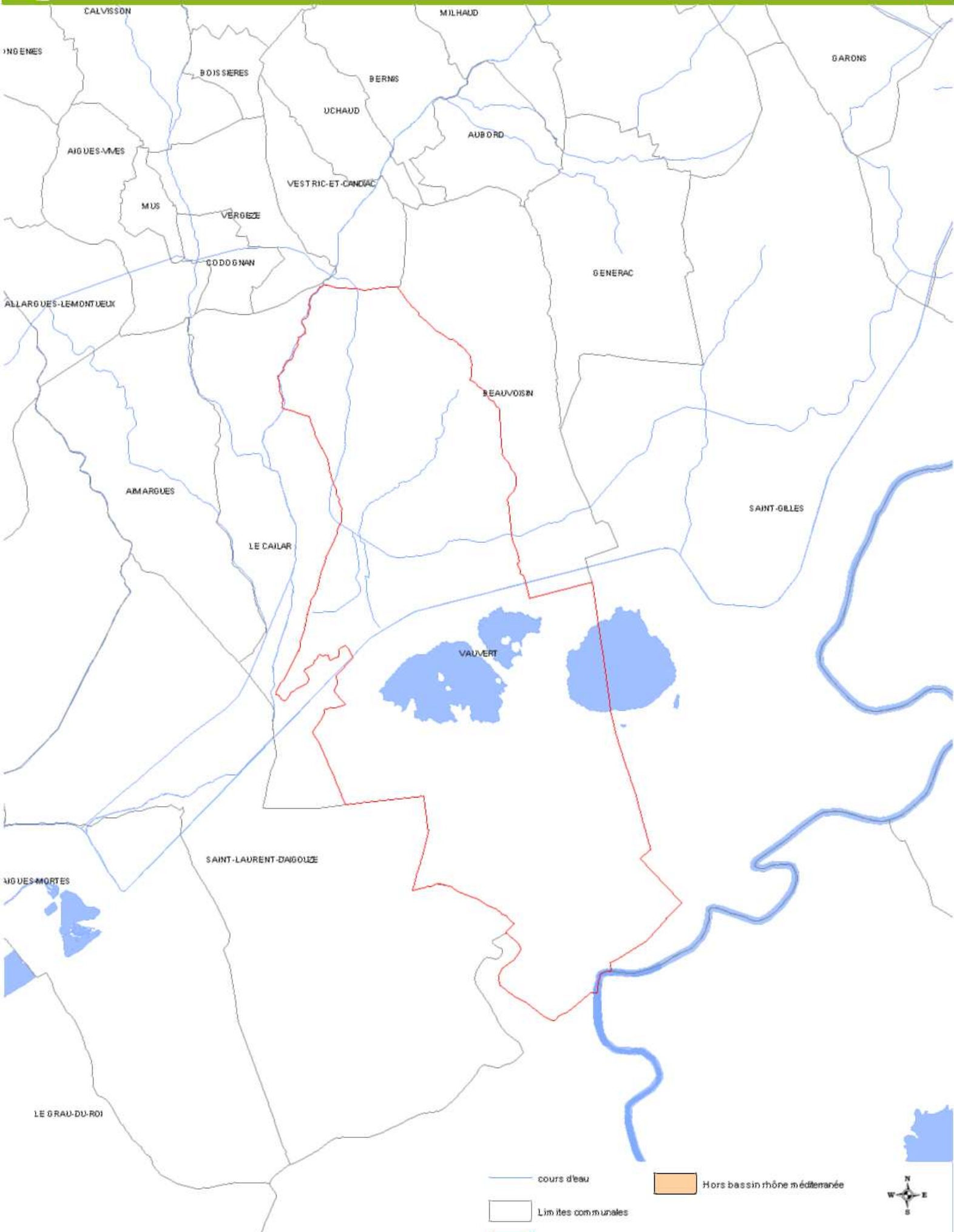
0 0,4837
kilomètres

Protocole Ministères-IGN
du 8 janvier 2012

- cours d'eau
- Limites communales
- Unité urbaine

Hors bassin rhône méditerranée





0 1,187
kilomètres

Protocole Ministères-IGN
du 8 janvier 2012

- cours d'eau
- Limites communales
- Unité urbaine
- Hors bassin rhône méditerranée









DOUVANE

LOISIN

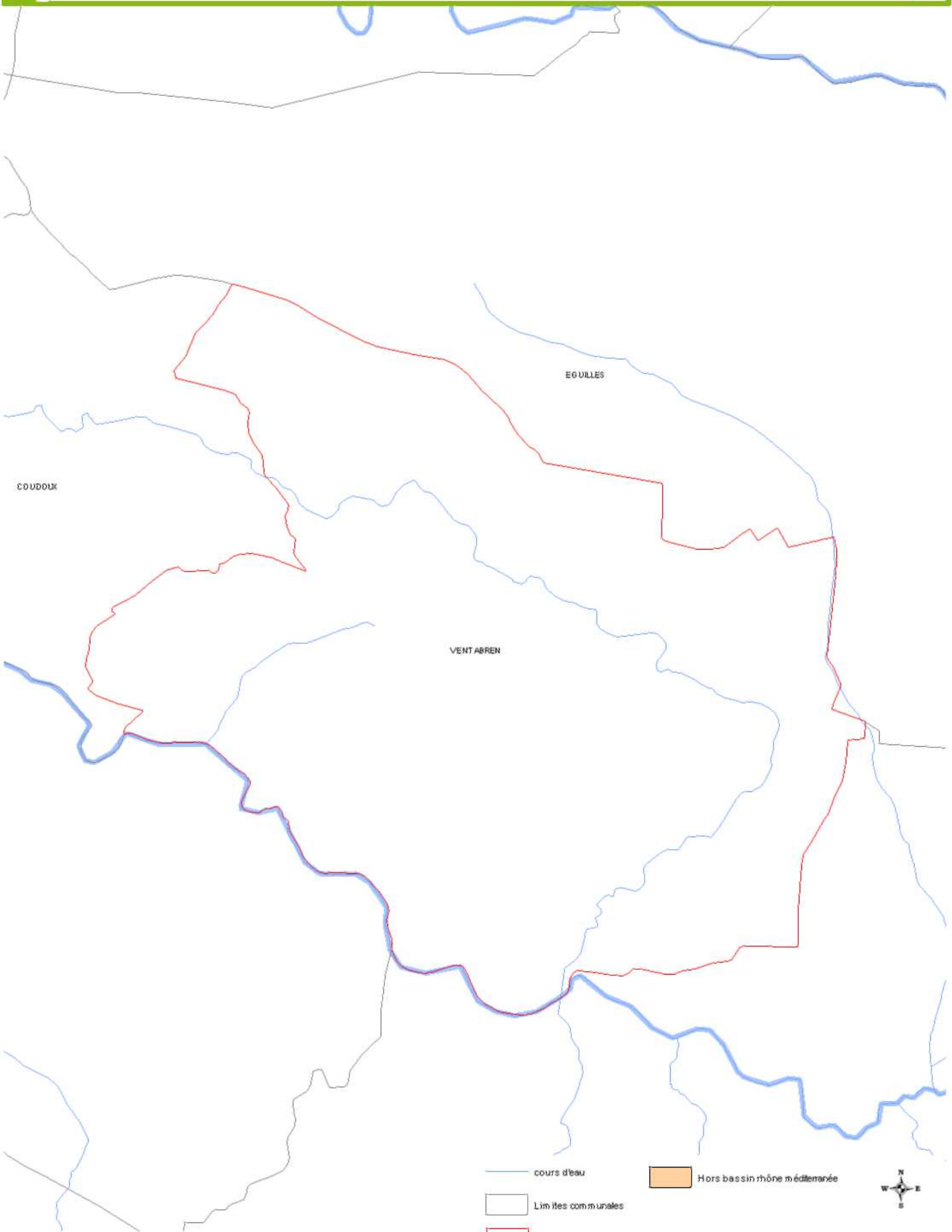
VEIGY-FONCENEX

-  cours d'eau
-  Hors bassin rhône méditerranée
-  Limites communales
-  Unité urbaine



0 0,2876
kilomètres

Protocole Ministères-IGN
du 8 janvier 2012



COUDOUK

EGUILLES

VENTABREN

- cours d'eau
- Limites communales
- Unité urbaine
- Hors bassin rhône méditerranée



Protocole Ministères-IGN du 8 janvier 2012



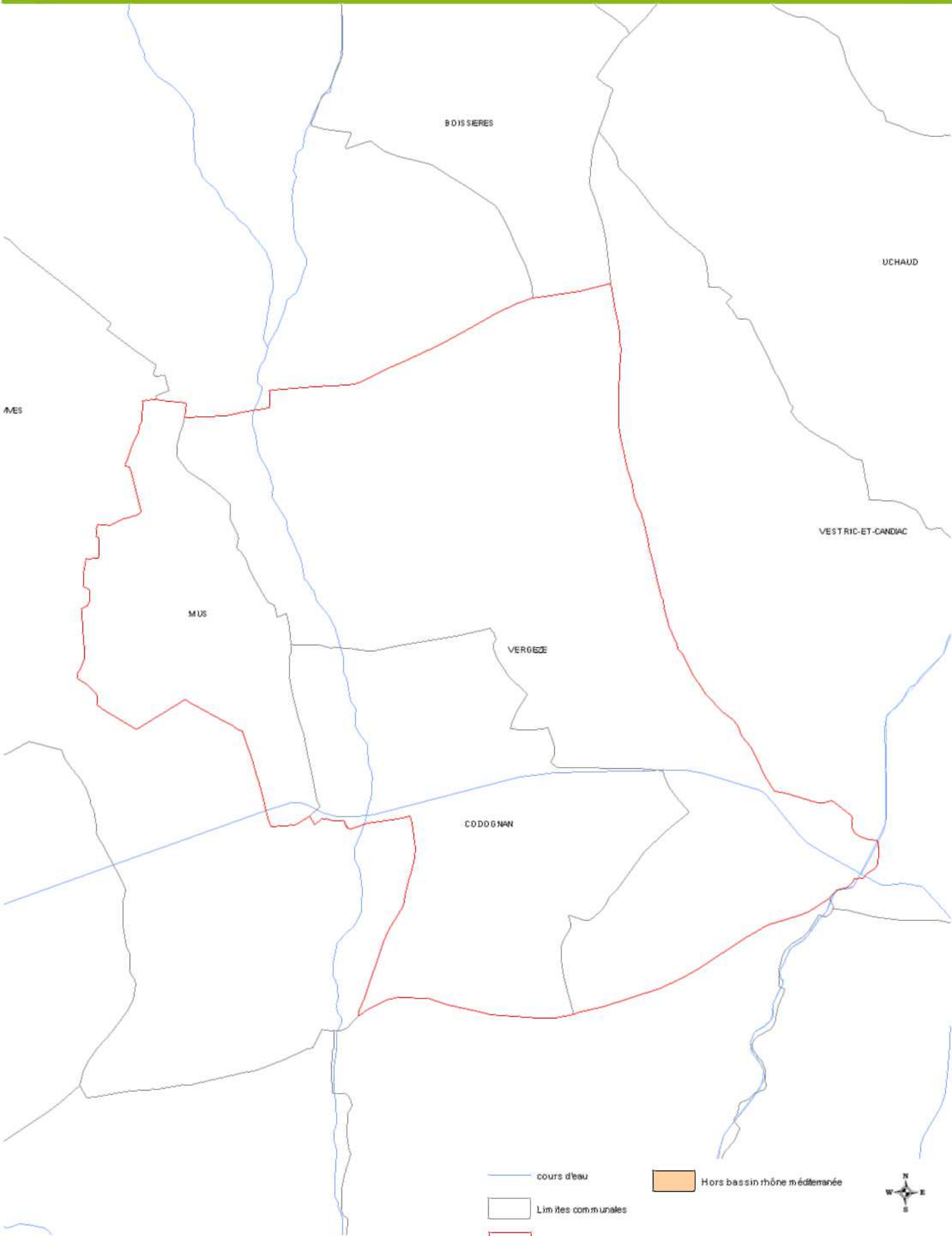


0 0,7129
kilomètres

Protocole Ministères-IGN
du 8 janvier 2012

- cours d'eau
- Limites communales
- Unité urbaine
- Hors bassin rhône méditerranée





MES

BOIS SIÈRES

UCHAUD

VESTRUC-ET-CANDIAC

MUS

VERGÈZE

CODDIGNAN

cours d'eau

Limites communales

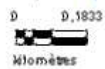
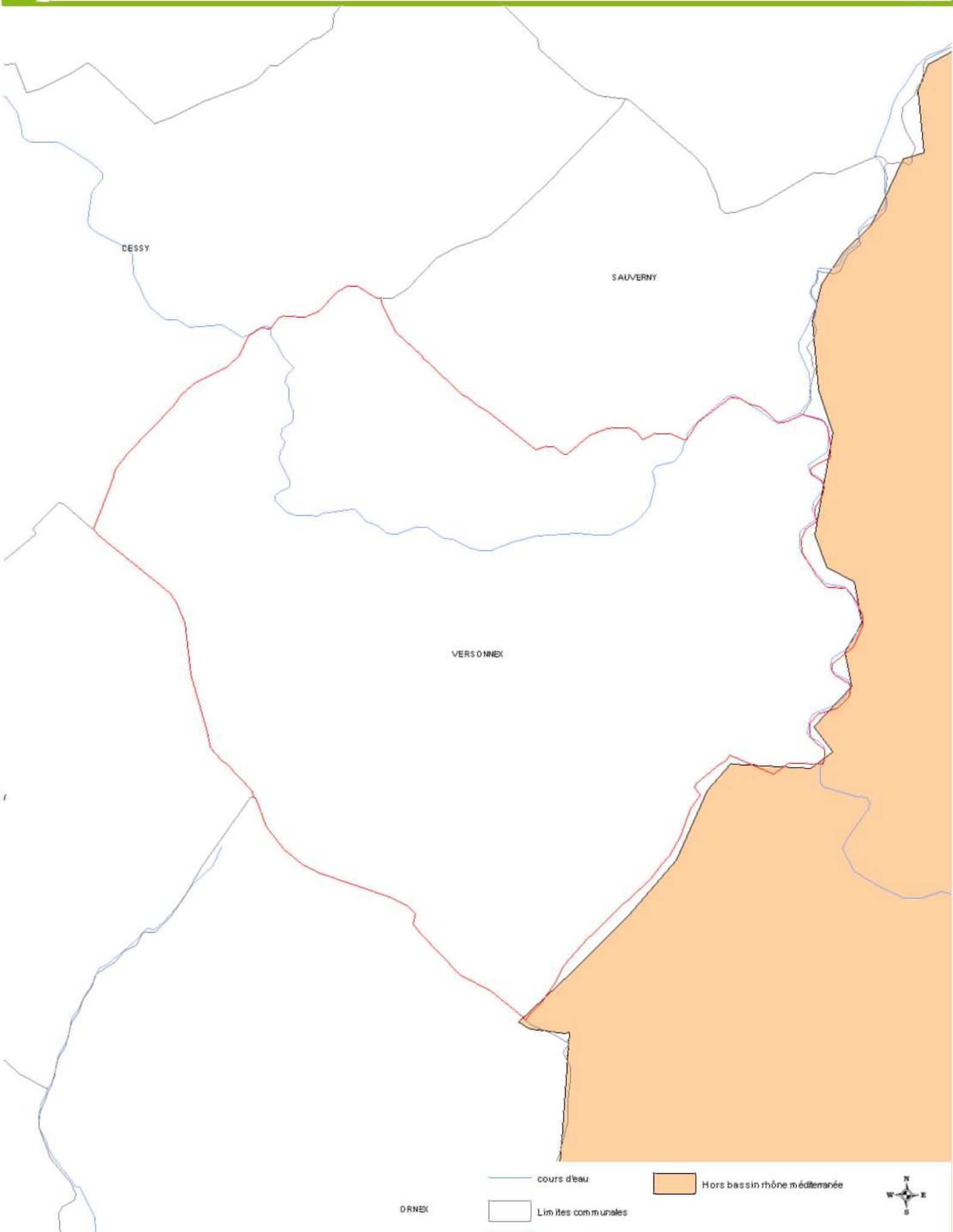
Unité urbaine

Hors bassin rhône méditerranée

0 0,3157
kilomètres

Protocole Ministères-IGN
du 8 janvier 2012





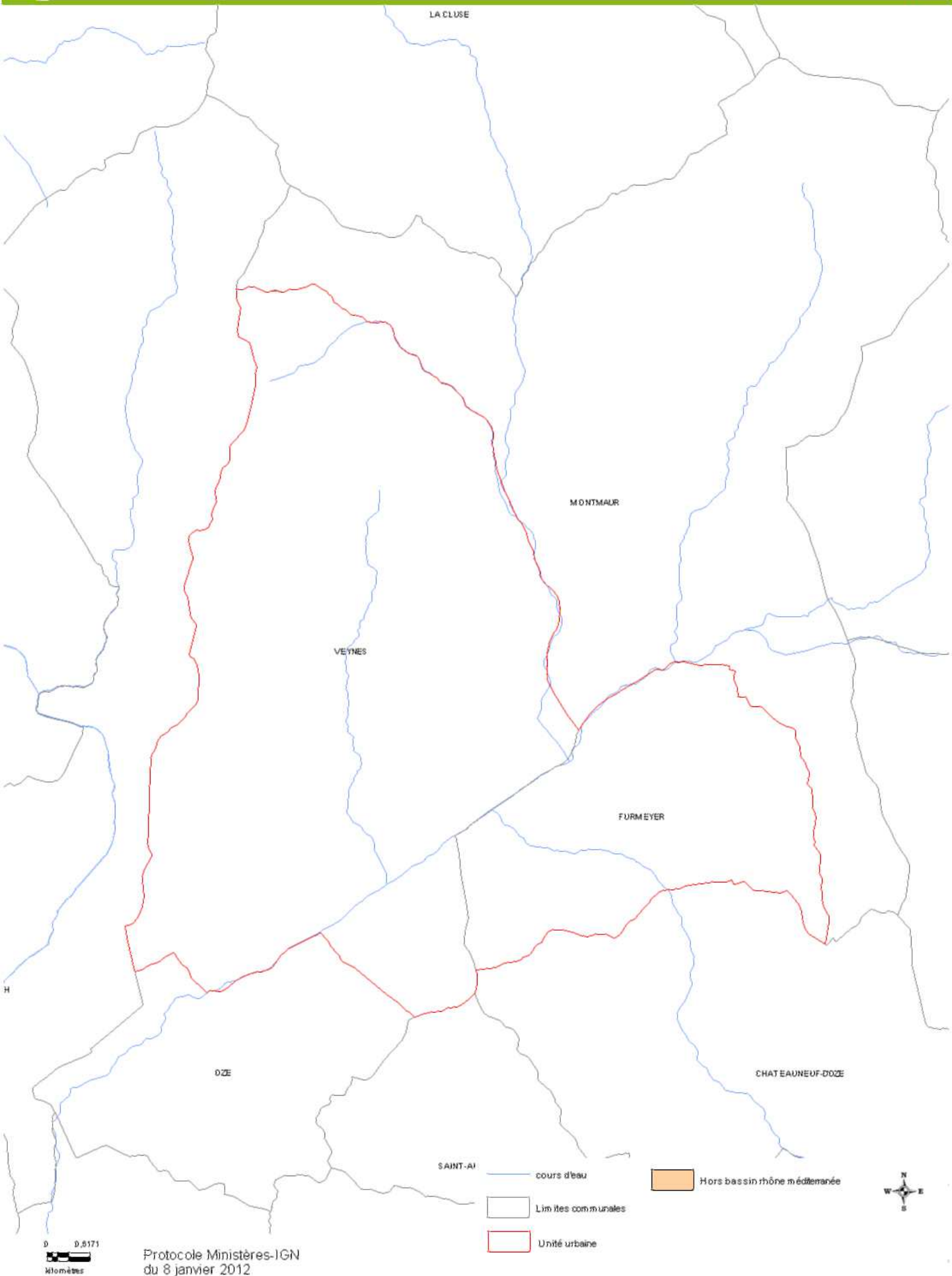
Protocole Ministères-IGN
du 8 janvier 2012

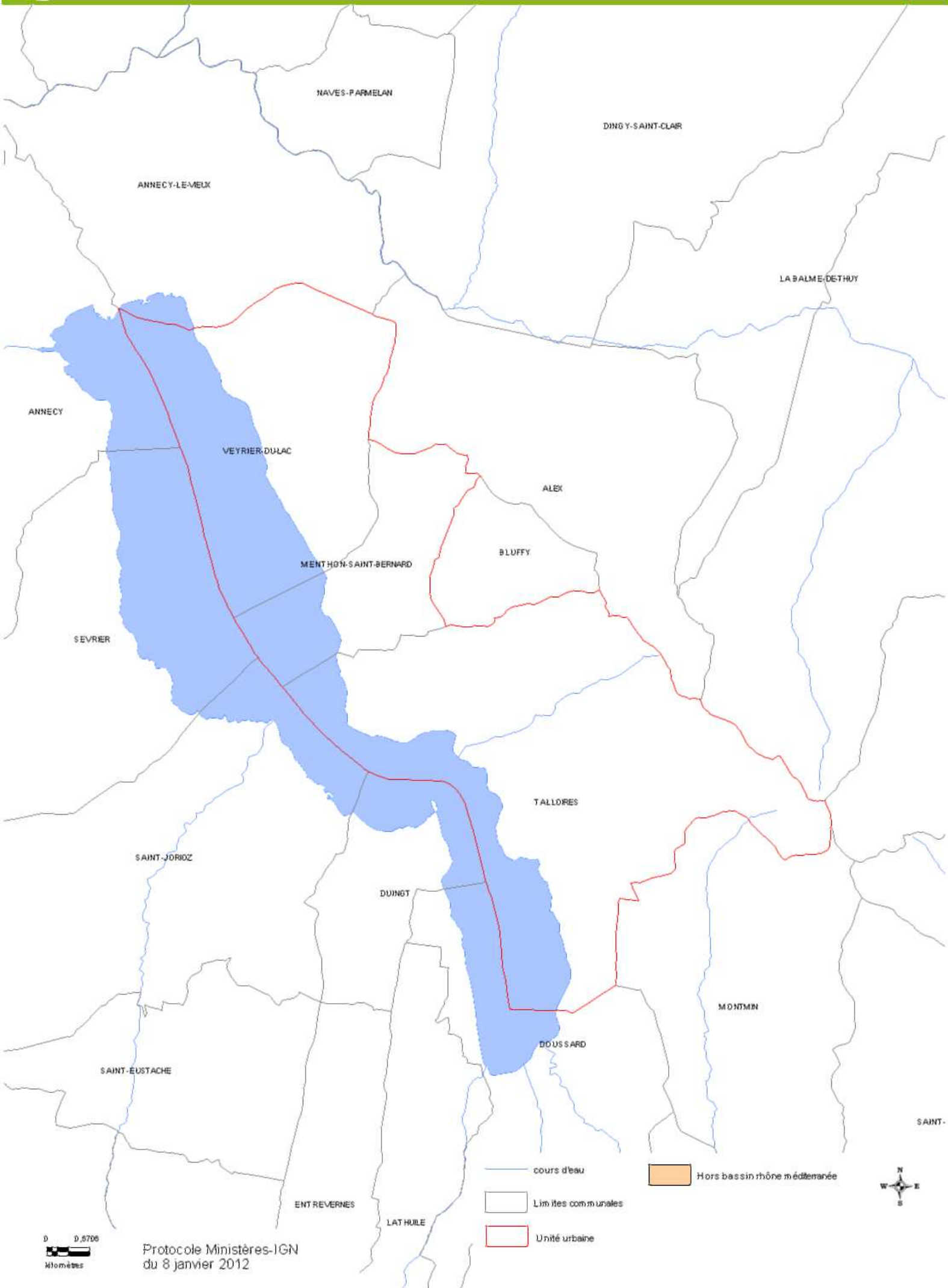
ORNÈX

- cours d'eau
- Limites communales
- Unité urbaine

Hors bassin rhône méditerranée









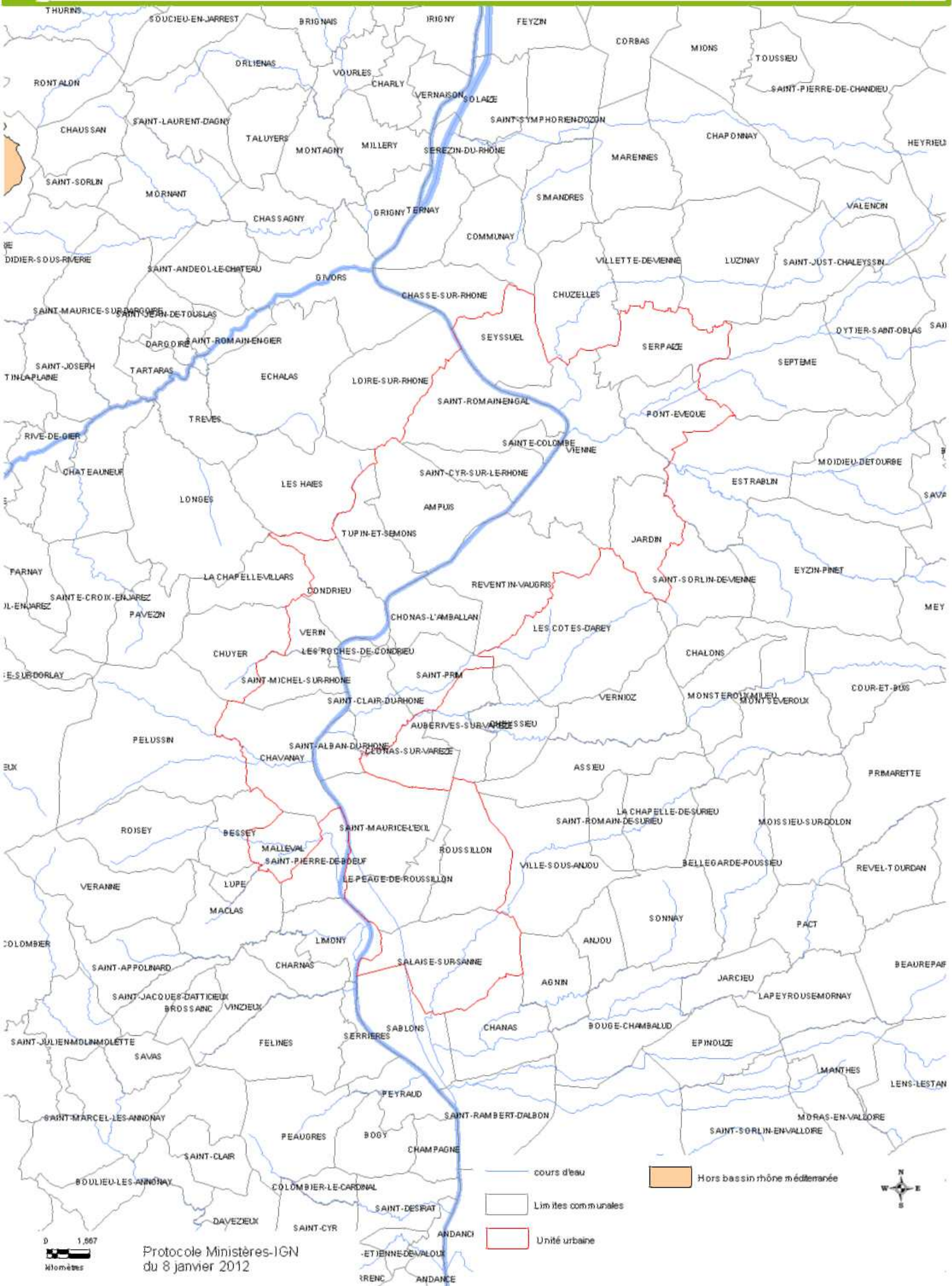
0 0,4120
kilomètres

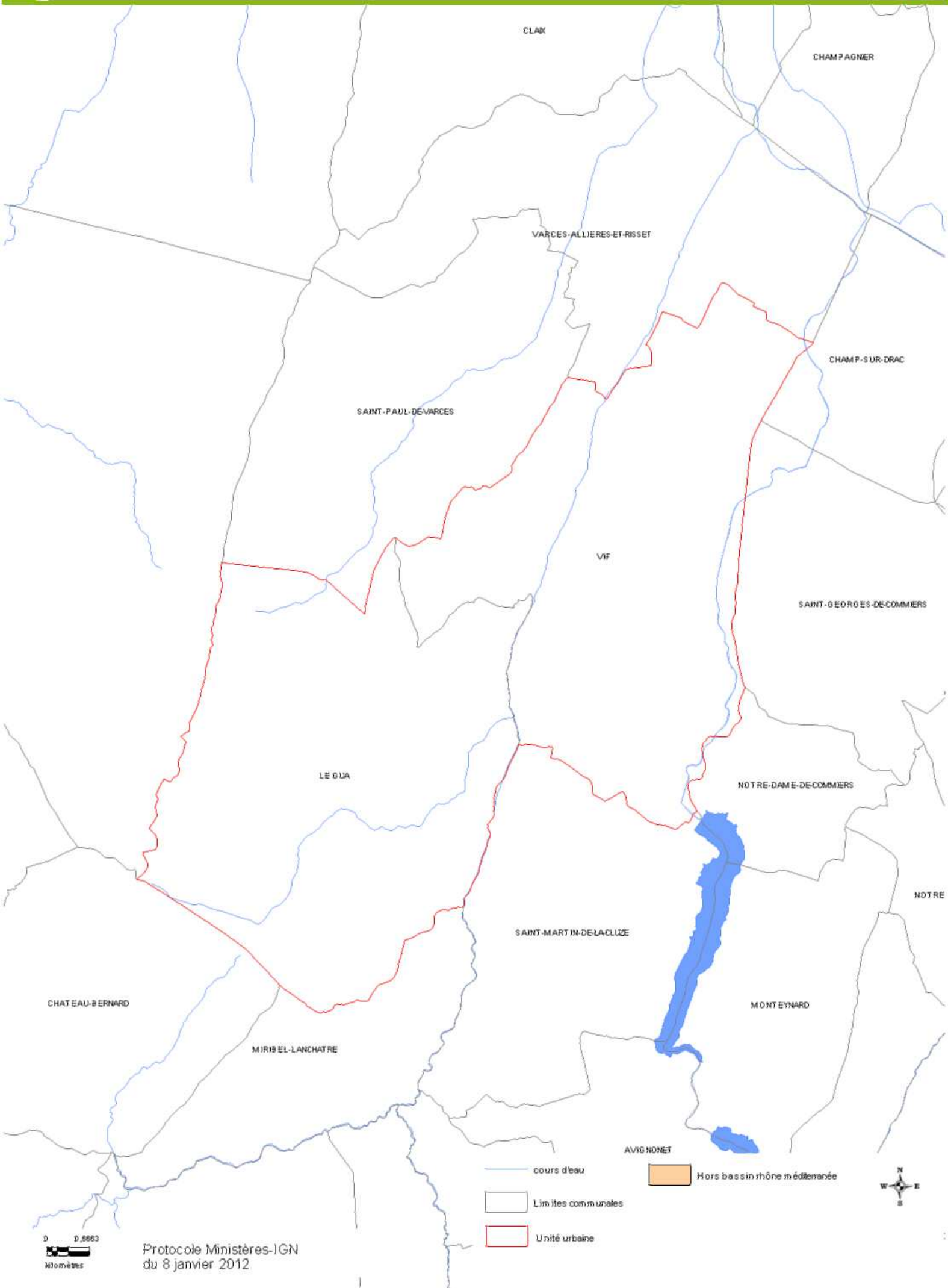
Protocole Ministères-IGN
du 8 janvier 2012

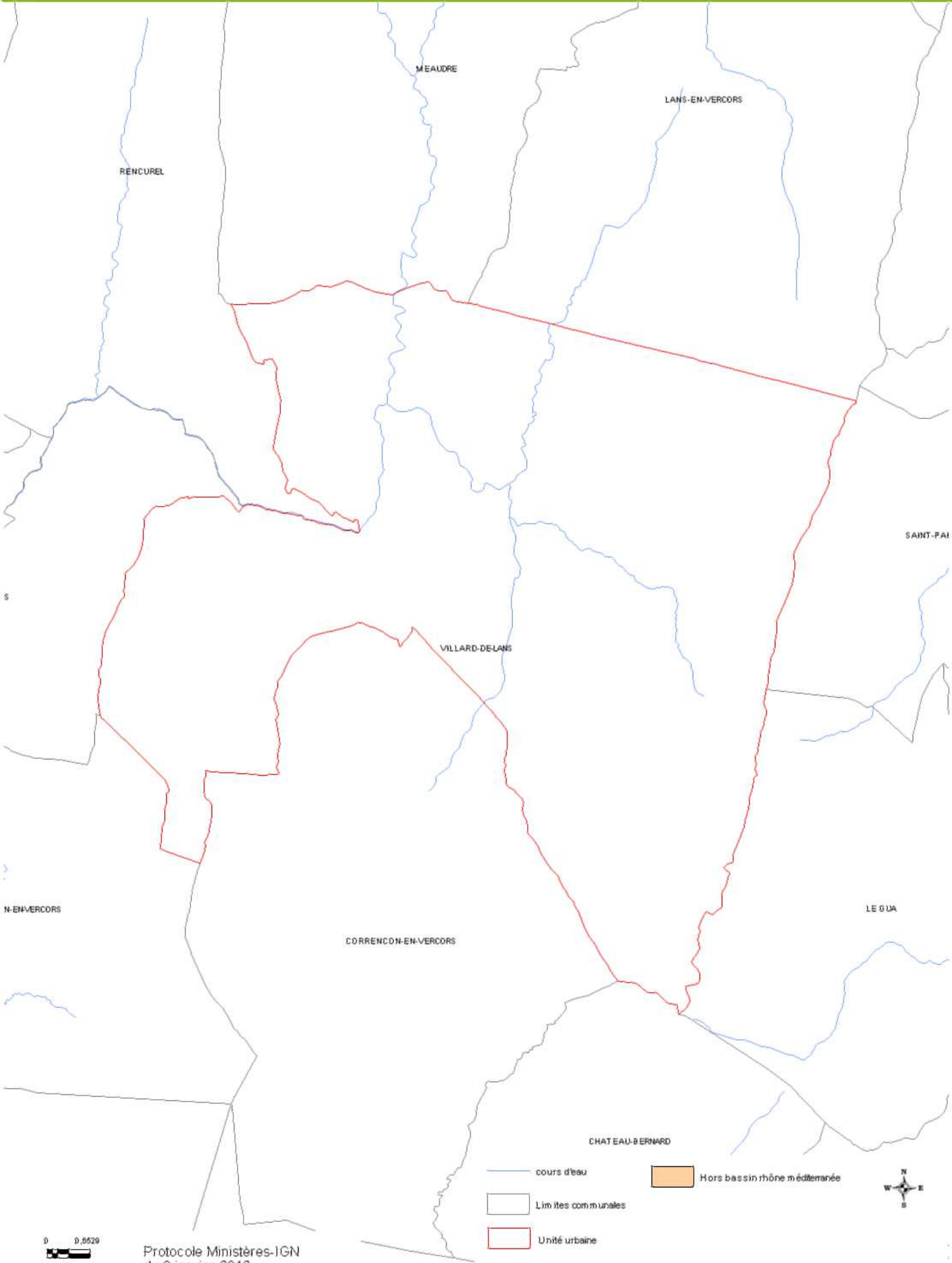
- cours d'eau
- Limites communales
- Unité urbaine
- Hors bassin rhône méditerranée



Unité urbaine n° 556 : Carte de situation des communes concernées

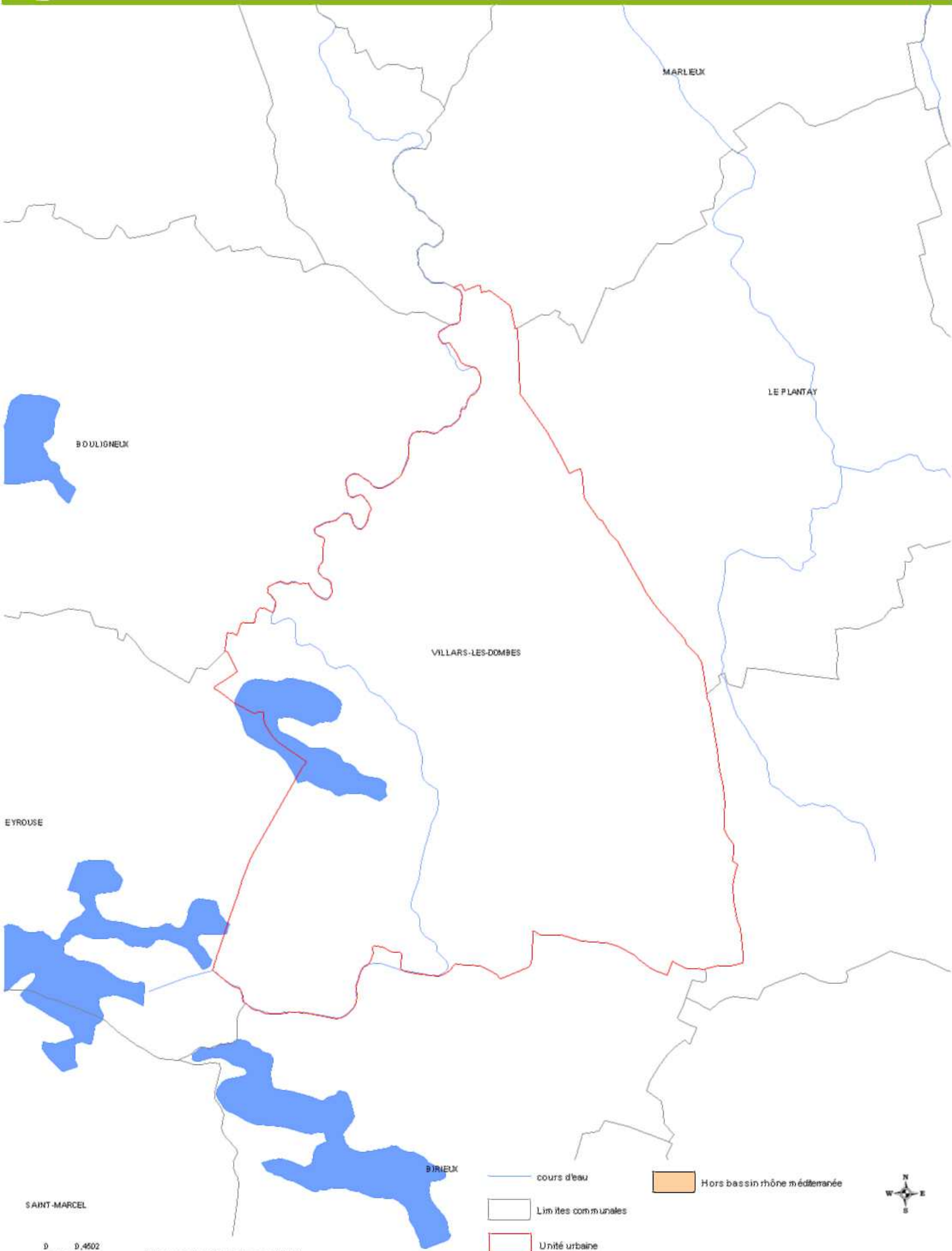






0 0,5520
kilomètres

Protocole Ministères-IGN
du 8 janvier 2012



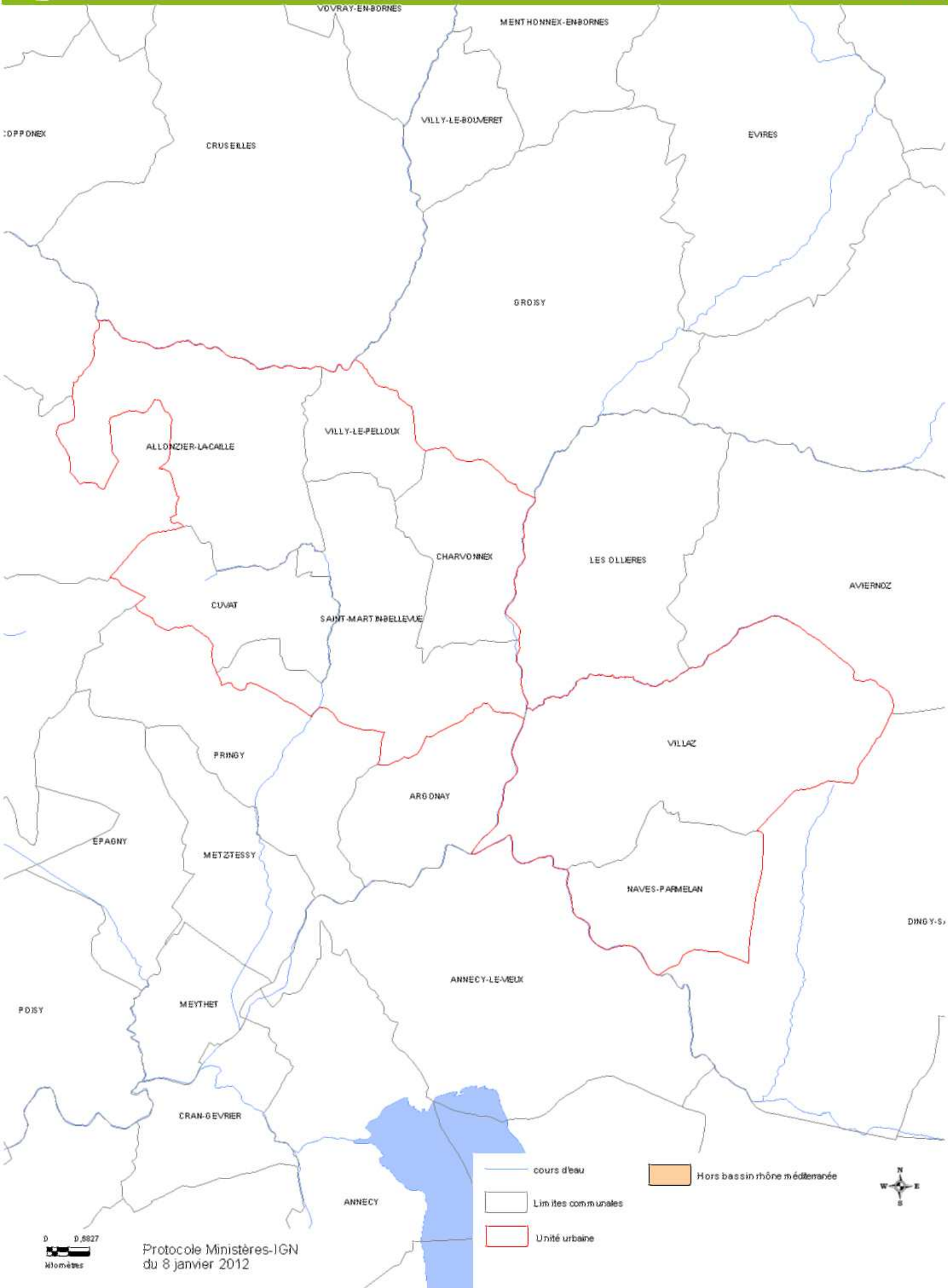
SAINT-MARCEL

0 0,4502
kilomètres

Protocole Ministères-IGN
du 8 janvier 2012

- cours d'eau
- Limites communales
- Unité urbaine
- Hors bassin rhône méditerranée







0 0,5297
kilomètres

Protocole Ministères-IGN
du 8 janvier 2012

- cours d'eau
- Limites communales
- Unité urbaine
- Hors bassin rhône méditerranée





0 0,3421
kilomètres

Protocole Ministères-IGN
du 8 janvier 2012



VILLELONGUE-DE-LASALANQUE

- cours d'eau
- Limites communales
- Unité urbaine

Hors bassin rhône méditerranée

0 1000
kilomètres

Protocole Ministères-IGN
du 8 janvier 2012





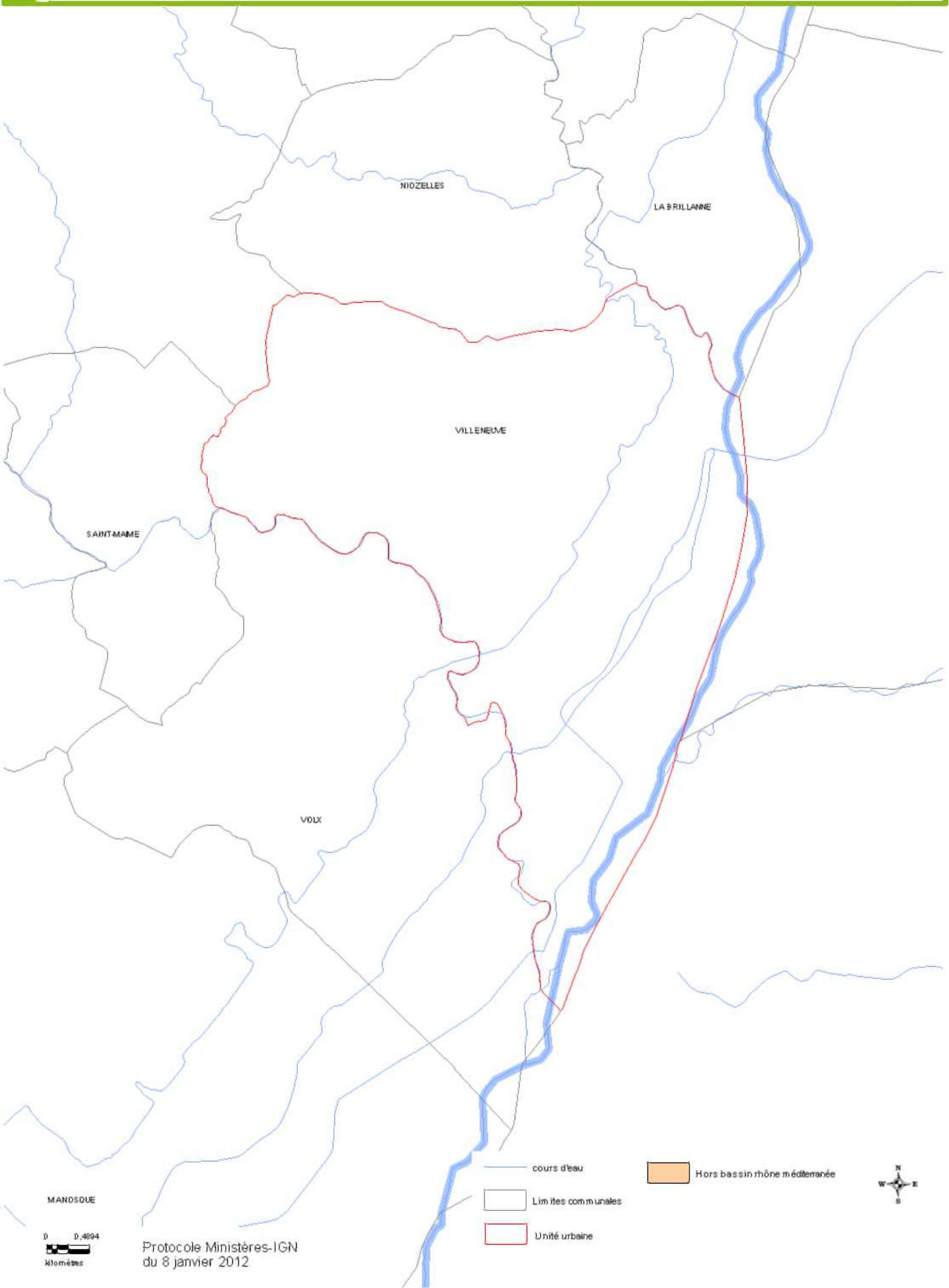
0 0,3557
Kilomètres

Protocole Ministères-IGN
du 8 janvier 2012

- cours d'eau
- Limites communales
- Unité urbaine

Hors bassin rhône méditerranée





NIOZELLES

LA BRILLANNE

VILLENEUVE

SANT-MAME

VOLX

- cours d'eau
- Limites communales
- Unité urbaine

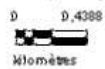
Hors bassin rhône méditerranée

MANDSQUE



Protocole Ministères-IGN
du 8 janvier 2012

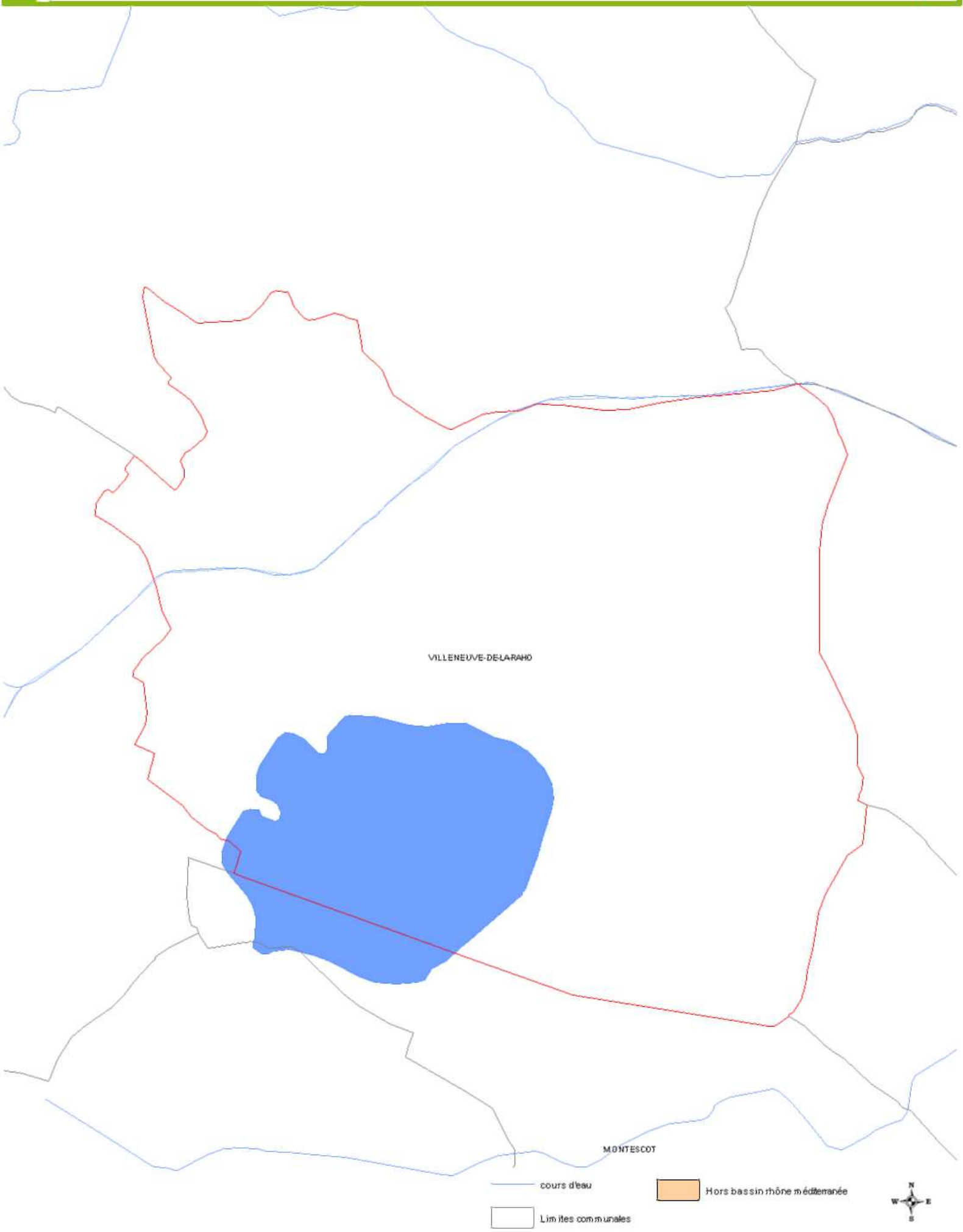




Protocole Ministères-IGN
du 8 janvier 2012

- cours d'eau
- Limites communales
- Unité urbaine
- Hors bassin rhône méditerranée





VILLENEUVE-DE-LARAUD

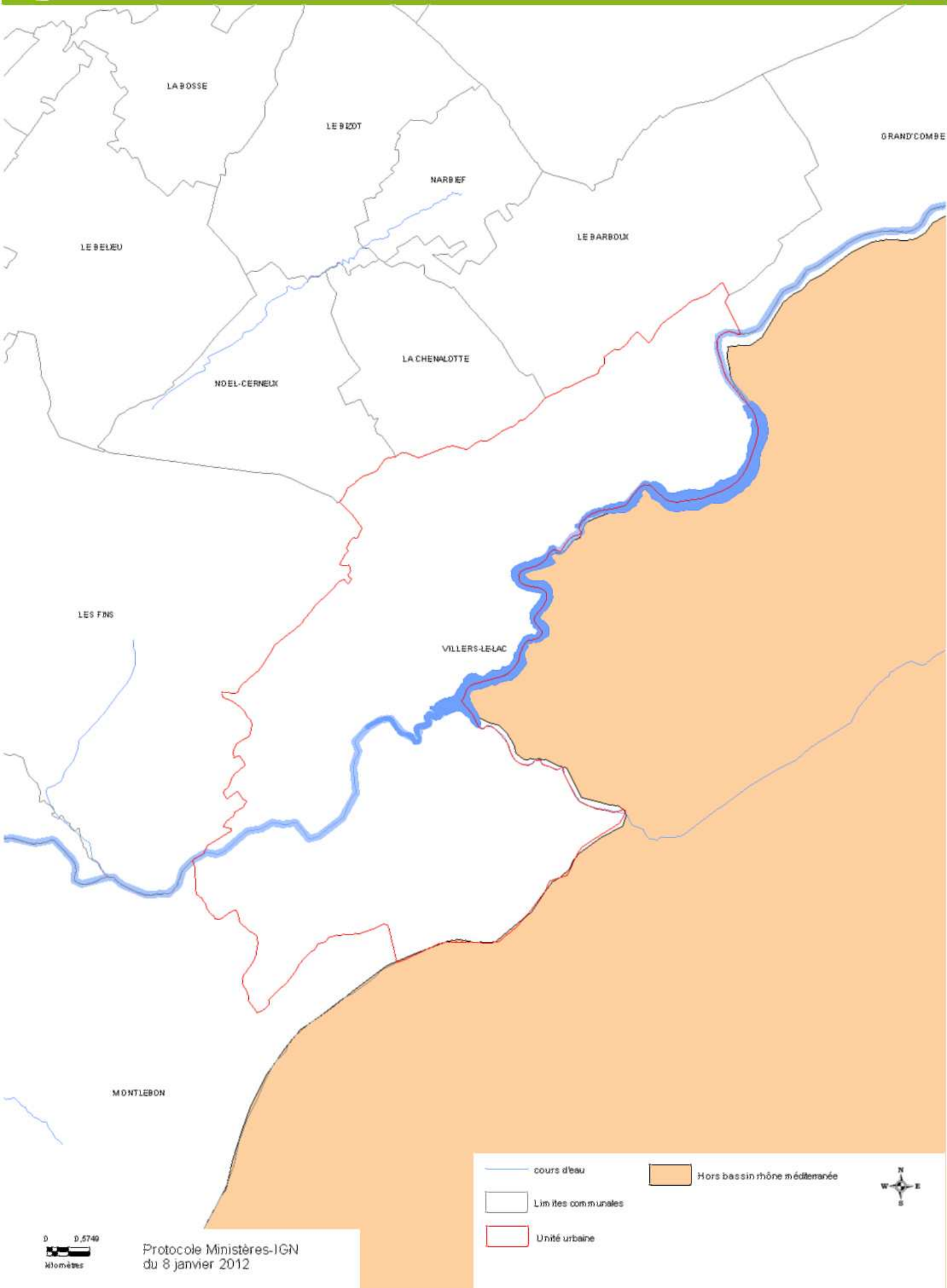
MONTESCOT

- cours d'eau
- Limites communales
- Unité urbaine
- Hors bassin rhône méditerranée

0 0,2340
kilomètres

Protocole Ministères-IGN
du 8 janvier 2012







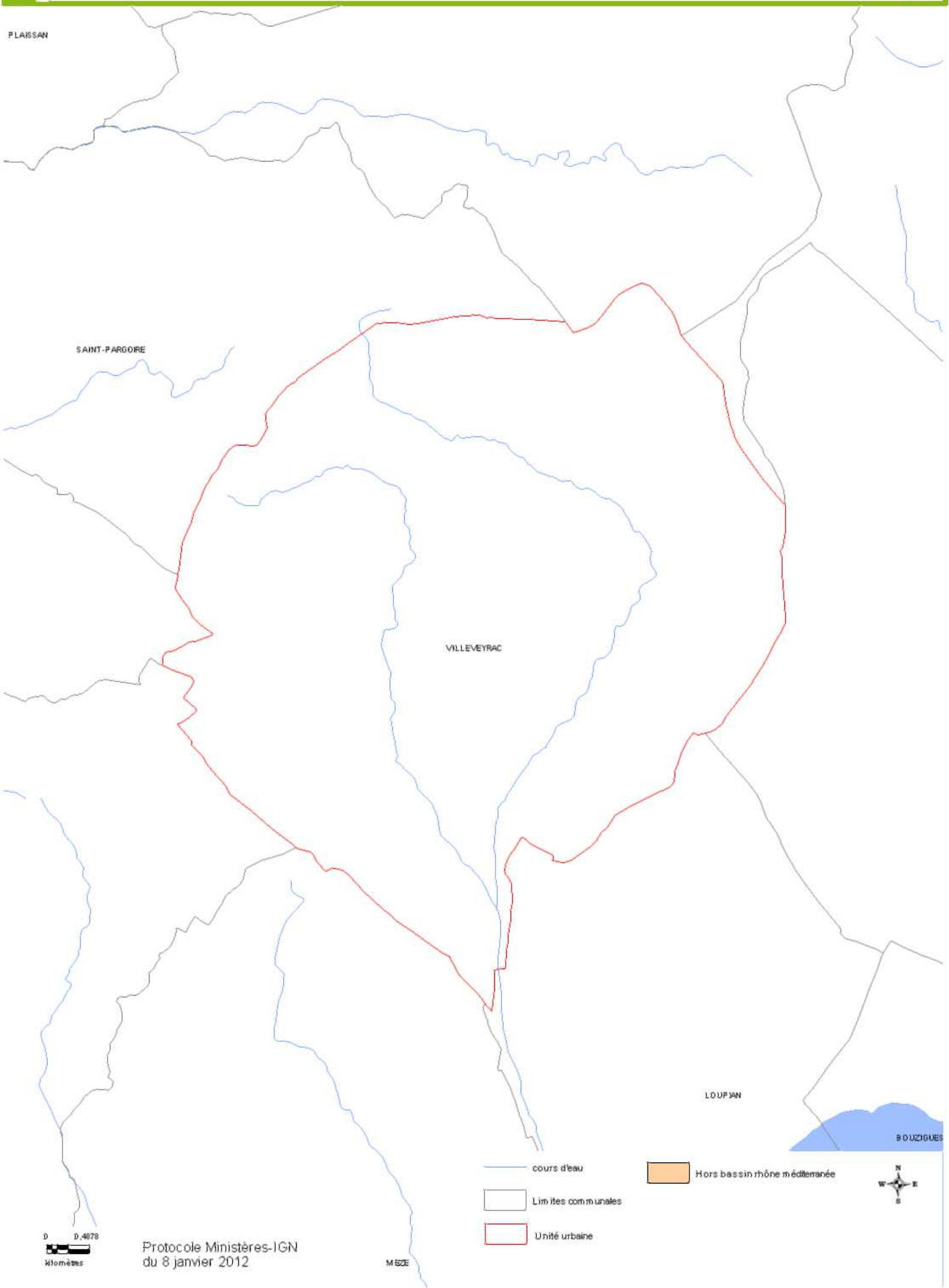
0 0,3383
kilomètres

Protocole Ministères-IGN
du 8 janvier 2012

- cours d'eau
- Limites communales
- Unité urbaine

Hors bassin rhône méditerranée





SAINT-PARGORE

VILLEVEYRAC

LOUPJAN

BOUZIGUES

0 1 2
kilomètres

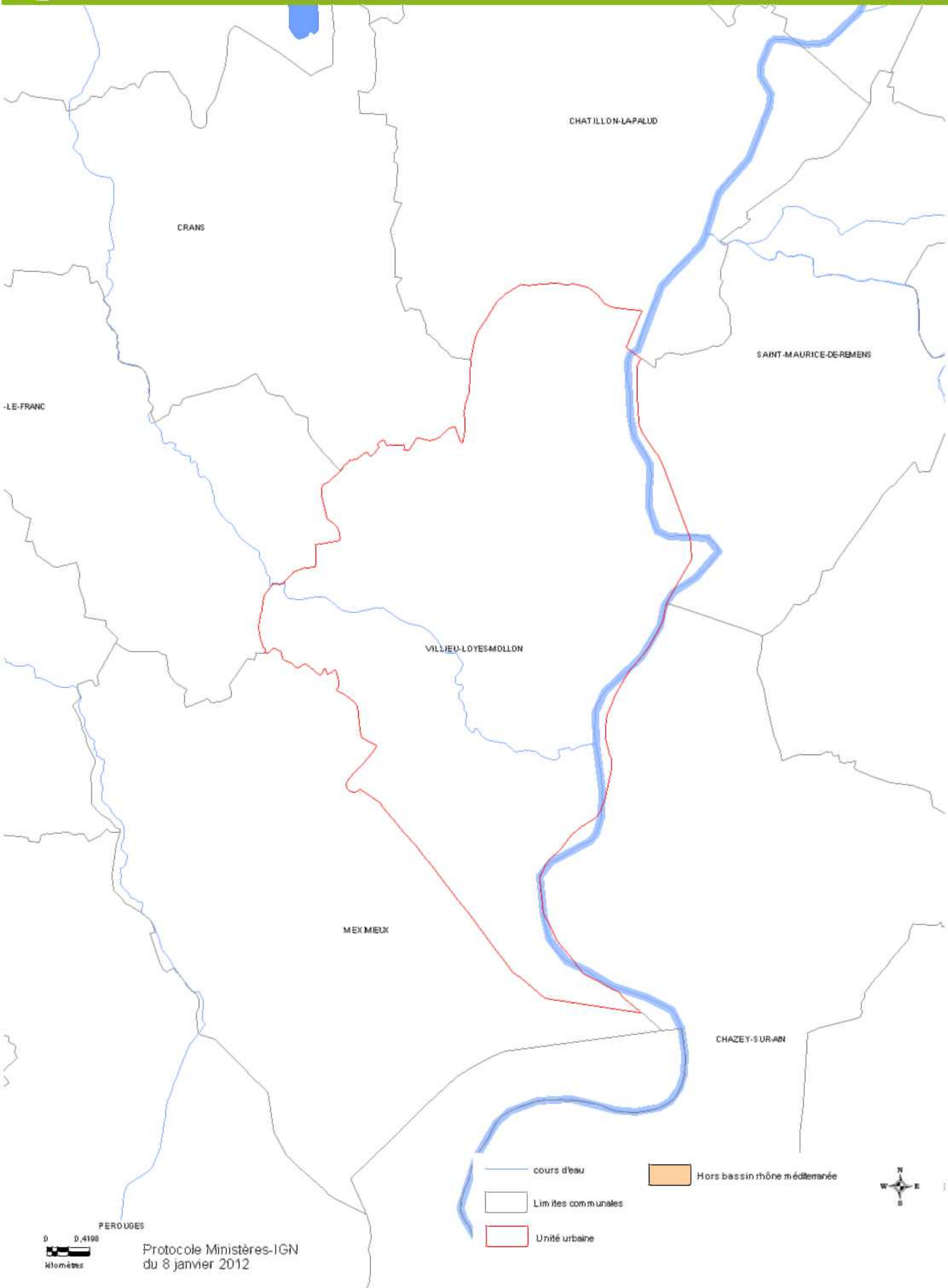
Protocole Ministères-IGN
du 8 janvier 2012

MEZE

- cours d'eau
- Limites communales
- Unité urbaine

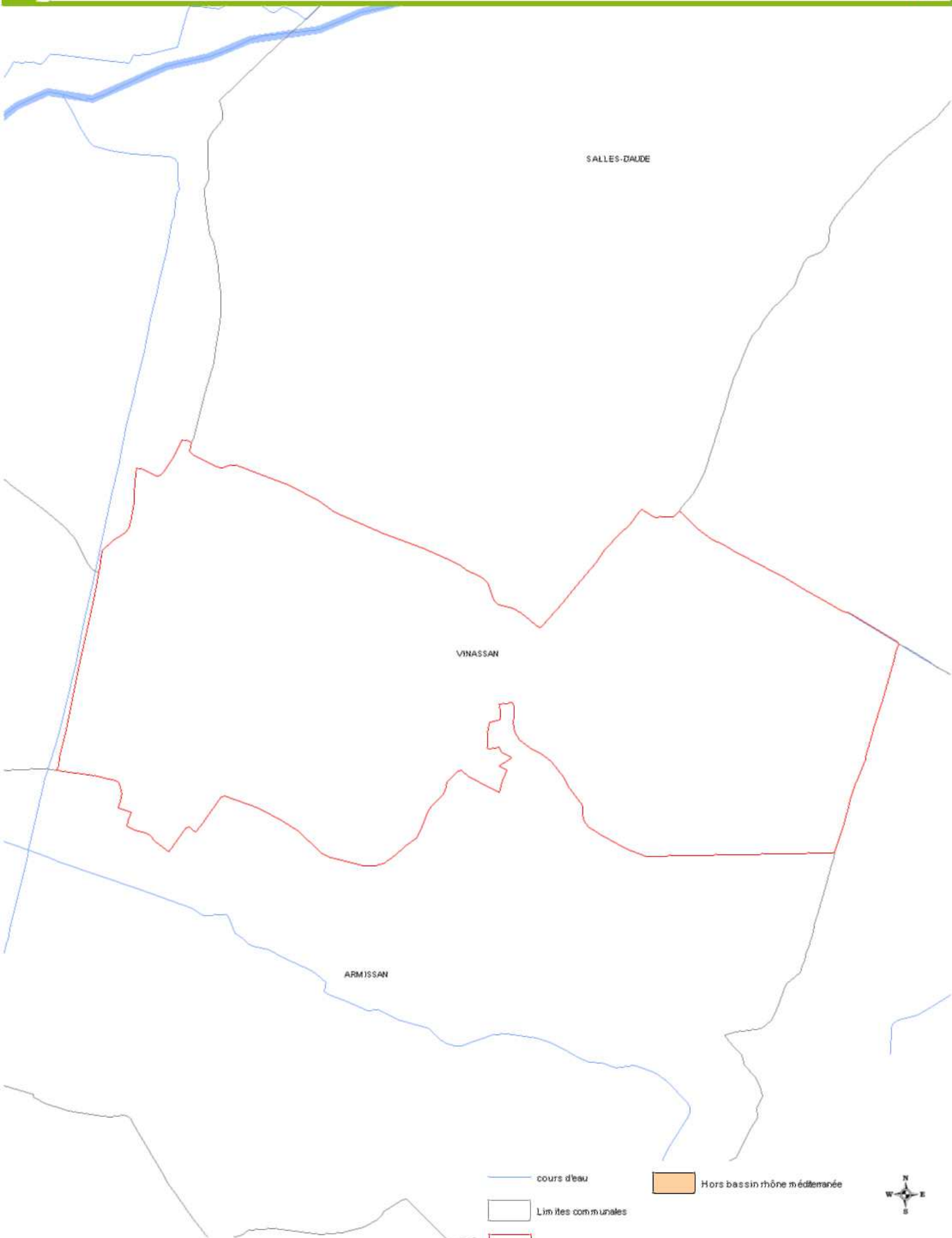
Hors bassin rhône méditerranée





0 0,4198
kilomètres

Protocole Ministères-IGN
du 8 janvier 2012



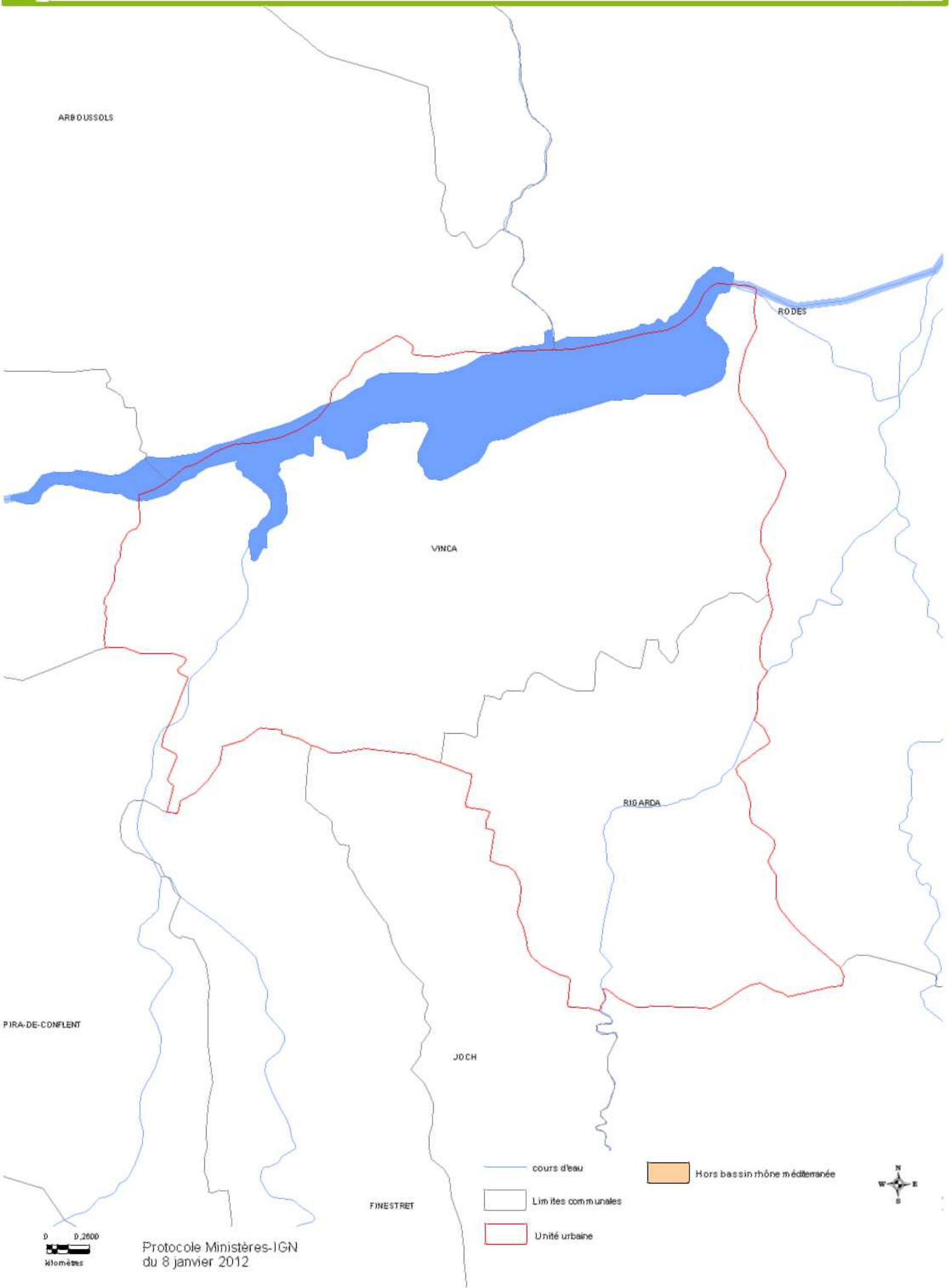
0 0,2001
kilomètres

Protocole Ministères-IGN
du 8 janvier 2012

- cours d'eau
- Limites communales
- Unité urbaine

Hors bassin rhône méditerranée







GREOUX-LES-BAINS

CORBIERES

VINDON-SUR-VERDON

SAINT-PAUL-LES-DURANCE

0 0,4371
kilomètres

Protocole Ministères-IGN
du 8 janvier 2012

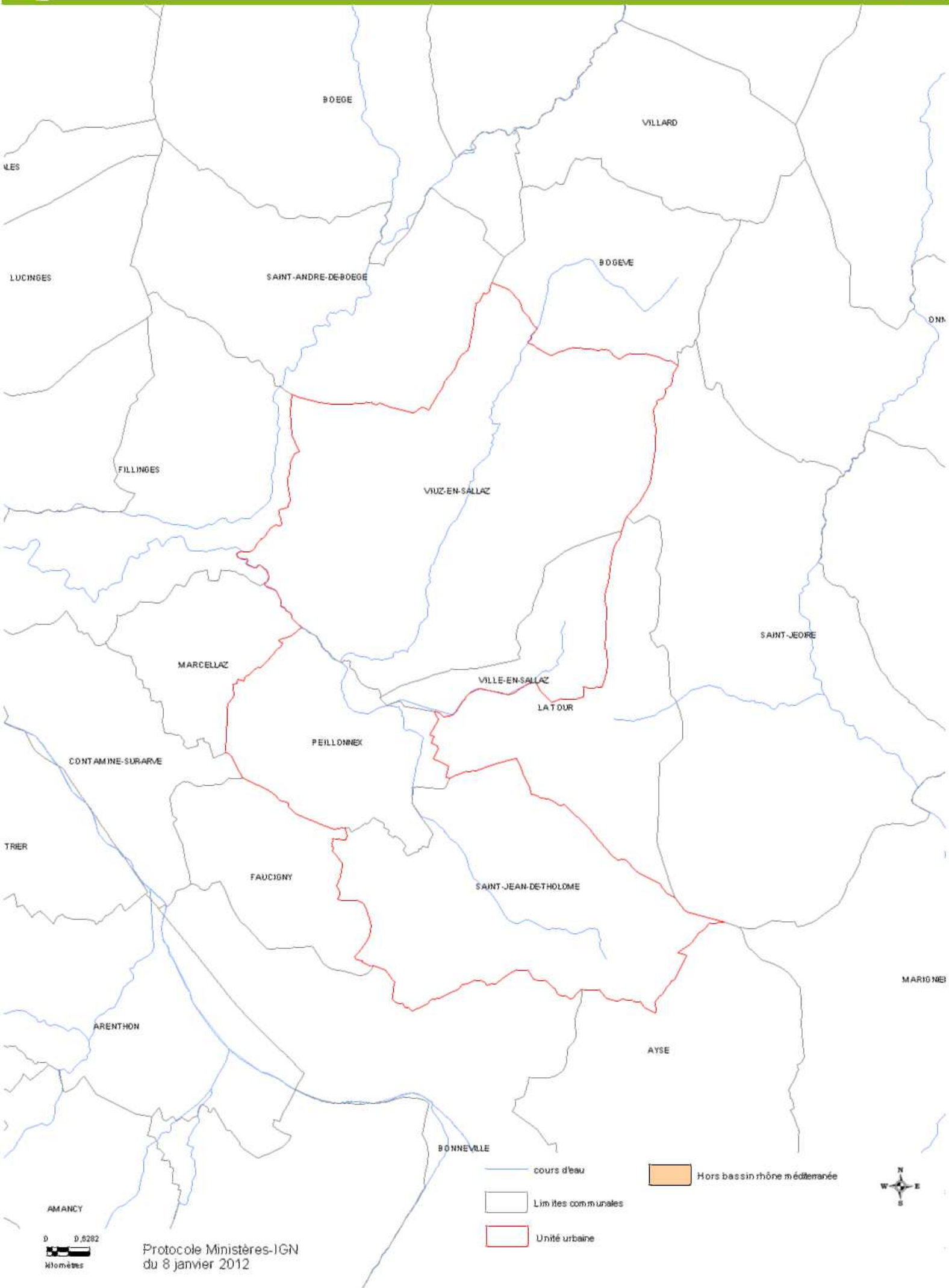
cours d'eau

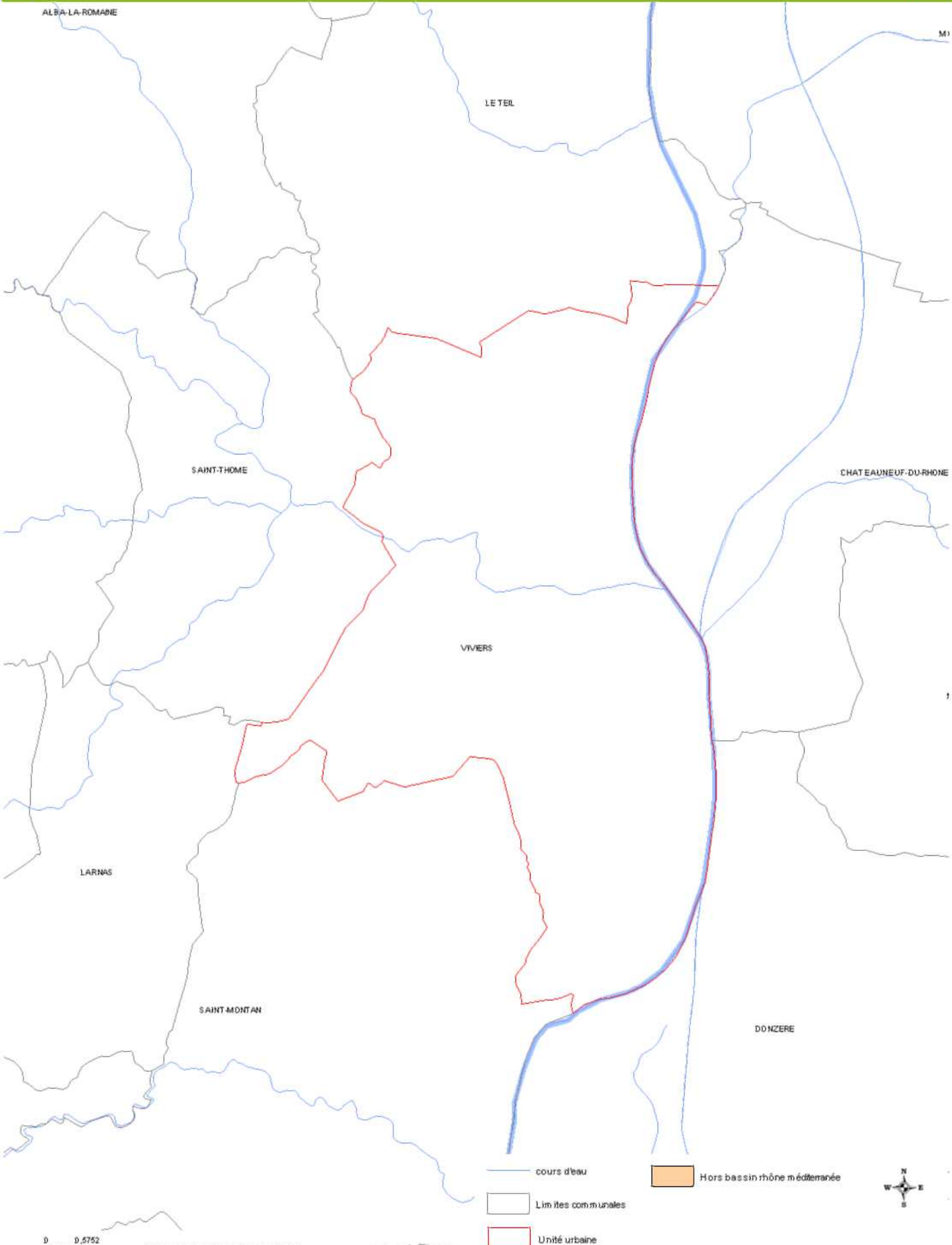
Hors bassin rhône méditerranée

Limites communales

Unité urbaine



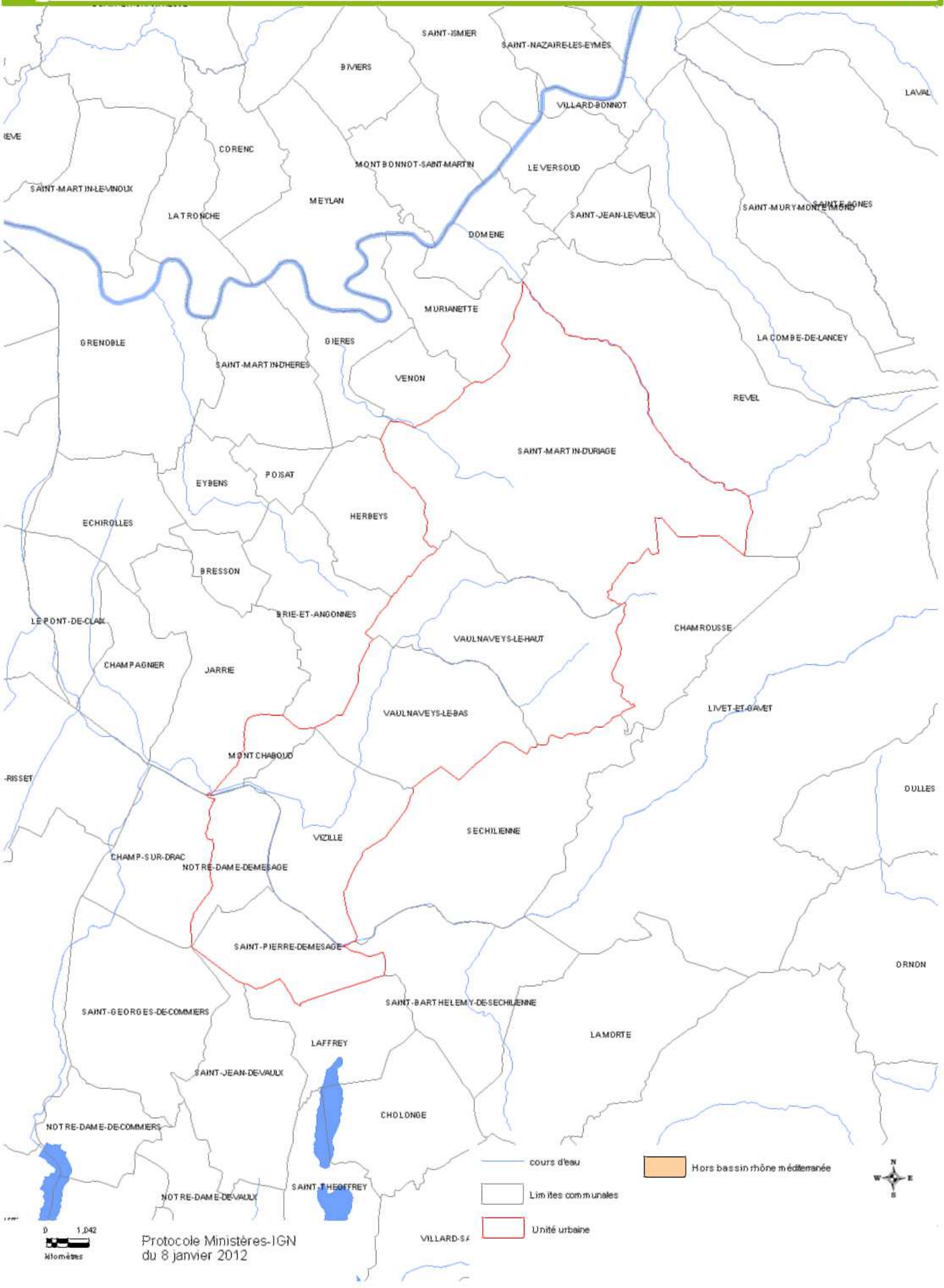




0 0,5752
kilomètres

Protocole Ministères-IGN
du 8 janvier 2012







Protocole Ministères-IGN
du 8 janvier 2012

- cours d'eau
- Limites communales
- Unité urbaine
- Hors bassin rhône méditerranée



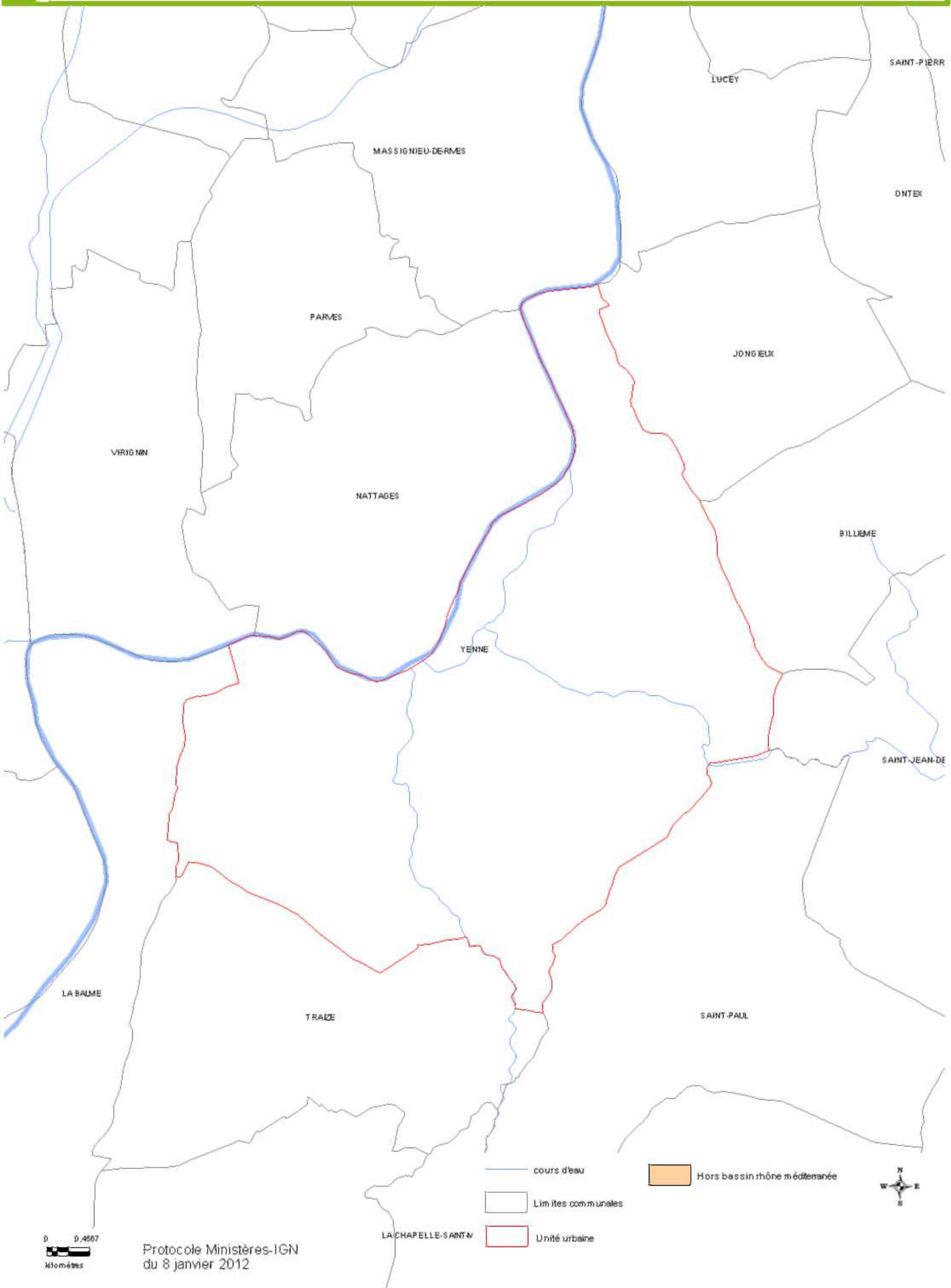


0 0,3831
kilomètres

Protocole Ministères-IGN
du 8 janvier 2012

- cours d'eau
- Limites communales
- Unité urbaine
- Hors bassin rhône méditerranée





0 1 2 Kilomètres

Protocole Ministères-IGN du 8 janvier 2012

LA CHAPELLE-SAINTE

- cours d'eau
- Limites communales
- Unité urbaine

Hors bassin rhône méditerranée

