



## Mise en œuvre de la Directive Inondations Sur le bassin Rhône-Méditerranée

—

### De la Stratégie nationale à un plan de gestion des risques d'inondation pour le bassin

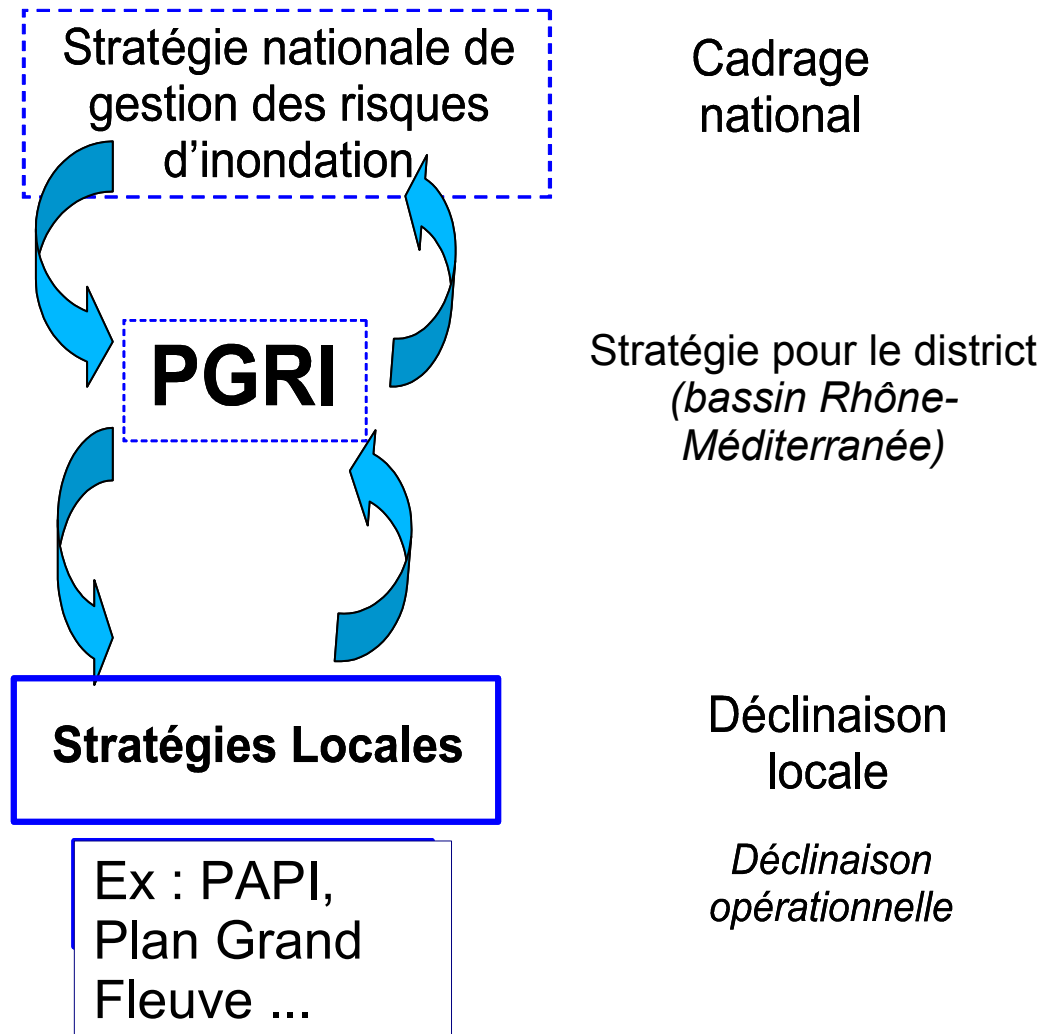
---

*Comité Inondation de Bassin*

6 décembre 2013



# Une mise en œuvre de la Directive Inondation à différents niveaux ...



# Le Plan de Gestion des Risques d'Inondation (PGRI), c'est ...

- **Se fixer une stratégie de gestion des inondations pour le district** (*bassin Rhône-Méditerranée*) – révisable tous les 6 ans
  - ➔ **Définition des objectifs sur le district pour 2021** – *concerne l'ensemble du bassin Rhône-Méditerranée*
  - ➔ **Définition des objectifs plus ciblés sur les TRI pour 2021** – *concerne le périmètre des stratégies locales*  
*(issues des grands objectifs du district ou spécifiques le cas échéant)*



# Le Plan de Gestion des Risques d'Inondation (PGRI), c'est ...

- **Identifier les dispositions** nécessaires à l'atteinte des objectifs à l'échelle du bassin et pour les TRI :
  - ➔ **Incitatives** : *inciter les bonnes pratiques*
  - ➔ **Opérationnelles** : *définition d'actions sur la période 2016-2021*
  - ➔ **Prescriptives (compatibilité)** *vis-à-vis des* :
    - ➔ *Documents d'urbanisme dans un délai de 3 ans*
    - ➔ *Programmes et décisions administratives dans le domaine de l'eau*
    - ➔ *PPRi*

# Le Plan de Gestion des Risques d'Inondation (PGRI), c'est ...

## Apporter de la visibilité en structurant à l'échelle du bassin Rhône-Méditerranée ...

- ... l'exploitation des **outils et démarches de la prévention et de la gestion des risques d'inondation** :
  - ➔ *PAPI, Plan Rhône, Stratégies Locales*
  - ➔ *PSR (Plan national Submersions Rapides)*
  - ➔ *PPRi, Réduction de la vulnérabilité*
  - ➔ *Prévision des inondations*
  - ➔ *PCS, Plan Orsec, ...*
  - ➔ *DICRIM, DDRM, ...*
  - ➔ ...
- ... mais également en mobilisant des leviers de **l'aménagement du territoire** (*SCOT, PLU(I), ...*) et des **milieux aquatiques** (*SAGE, ...*)

# Ce que demande la stratégie nationale pour le PGRI, ...

## C'est de répondre à 3 objectifs stratégiques

- Augmenter la **sécurité des populations** exposées
- Stabiliser sur le court terme, et réduire sur le moyen terme, le **coût des dommages potentiels** liés aux inondations
- Raccourcir fortement le délai de retour à la normale des territoires sinistrés : **résilience des territoires**



# L'élaboration du PGRI, s'appuiera a minima sur ...

- Le volet inondation du **SDAGE (OF8)**
- Complété par le **cadre de la stratégie nationale**
- S'appuyant sur des **éléments de diagnostic** issus de ...
  - *l'Évaluation Préliminaires des Risques d'Inondation (EPRI)*
  - *la cartographie des TRI*
  - *Les éléments de diagnostic issus des dispositifs existants (PAPI, Plan Rhône, ...)*

# Quels objectifs pour le PGRI ?

- Des *objectifs issus du SDAGE actuel*, notamment ... :
  - ➔ La gestion des risques d'inondation en tenant compte du fonctionnement naturel des cours d'eau *tels que* :
    - ➔ *La préservation des champs d'expansion des inondations*
    - ➔ *L'amélioration du transit sédimentaire*
    - ➔ *La limitation du ruissellement à la source*
  - ➔ Des enjeux de gouvernance commun entre inondation et milieux aquatiques, *tels que* ...
    - ➔ *Le maintien d'une approche de gestion à l'échelle des bassins-versants (cohérence avec les PAPI)*
    - ➔ *Une recherche de synergie pour la définition des stratégies locales avec certaines gouvernance milieux : SAGE notamment*
    - ➔ *Un intérêt commun sur le dialogue à mener avec les acteurs de l'aménagement du territoire ou de la Mer*
    - ➔ *L'appui sur les EPTB (lorsqu'ils existent) dans leur rôle d'animation et de soutien à l'échelle du bassin-versant*



# Quels objectifs pour le PGRI ?

Une *demande de la stratégie nationale* de renforcer des objectifs sur ...

➤ **la réduction de la vulnérabilité**, *tels que ...*

- ➔ La réduction du coût des dommages pour les inondations les plus fréquentes prises en charge par le fond « CatNat »
- ➔ Le développement de diagnostics de vulnérabilité en amont de l'élaboration des SCOT, PLU et opération de renouvellement urbain ou stratégiques (OIN)

➤ **la gestion de crise**, *tels que ...*

- ➔ La réalisation ou l'amélioration des PCS dans une dimension intercommunale au travers des projets globaux de gestion des risques
- ➔ Prévoir les conditions de diminution de la vulnérabilité post-sinistre

# Des thématiques à approfondir dans le PGRI

## ➤ Plusieurs sujets identifiés lors des consultations passées (EPRI, TRI) :

- ➔ Dangersité de certains phénomènes d'inondation
- ➔ Submersions marines + lien avec l'érosion côtière
- ➔ Affluence saisonnière liée au tourisme
- ➔ Vulnérabilité de certaines infrastructures de transport et des réseaux
- ➔ Question de la solidarité des territoires agricoles aux inondations
- ➔ Spécificité des territoires de montagne (*Alpes de Hautes de Provence, Hautes-Alpes, Alpes-Maritimes*)
- ➔ Coopération transfrontalière
- ➔ Maintenir une visibilité d'une stratégie cohérente sur l'axe Rhône (lien Plan Rhône)

# Quelle interaction du PGRI avec le SDAGE ?

- **Le volet inondation du SDAGE n'a pas vocation à conserver a priori tout les volet de l'OF8 actuel** : souhait d'orienter sur l'aspect « eau »
- **Des points d'attention sur l'articulation SDAGE-PGRI :**
  - Pertinence du périmètre des SLGRI et gouvernance des milieux aquatiques (OF4) ;
  - Dégradation morphologique (OF6) ;
  - Continuité biologique et gestion du transit sédimentaire (OF6A) ;
  - Préservation/restauration des zones humides (OF6B).



# Cas des objectifs du PGRI ciblés sur les TRI

**Rappel : Ce sont les objectifs des stratégies locales :**  
*Ils doivent être définis pour l'automne 2014*



**Rappel :**

=> *La Stratégie locale est le périmètre de la définition des actions*

=> *Le TRI est le périmètre de mesure des effets de la Stratégie locale*

# Définition du périmètre des objectifs sur les TRI

- Une stratégie locale un TRI (*cas du ou des bassins de vie au sein d'un même bassin-versant*) et une gouvernance à définir  
*exemple du TRI de Marseille-Aubagne*



# Définition du périmètre des objectifs sur les TRI

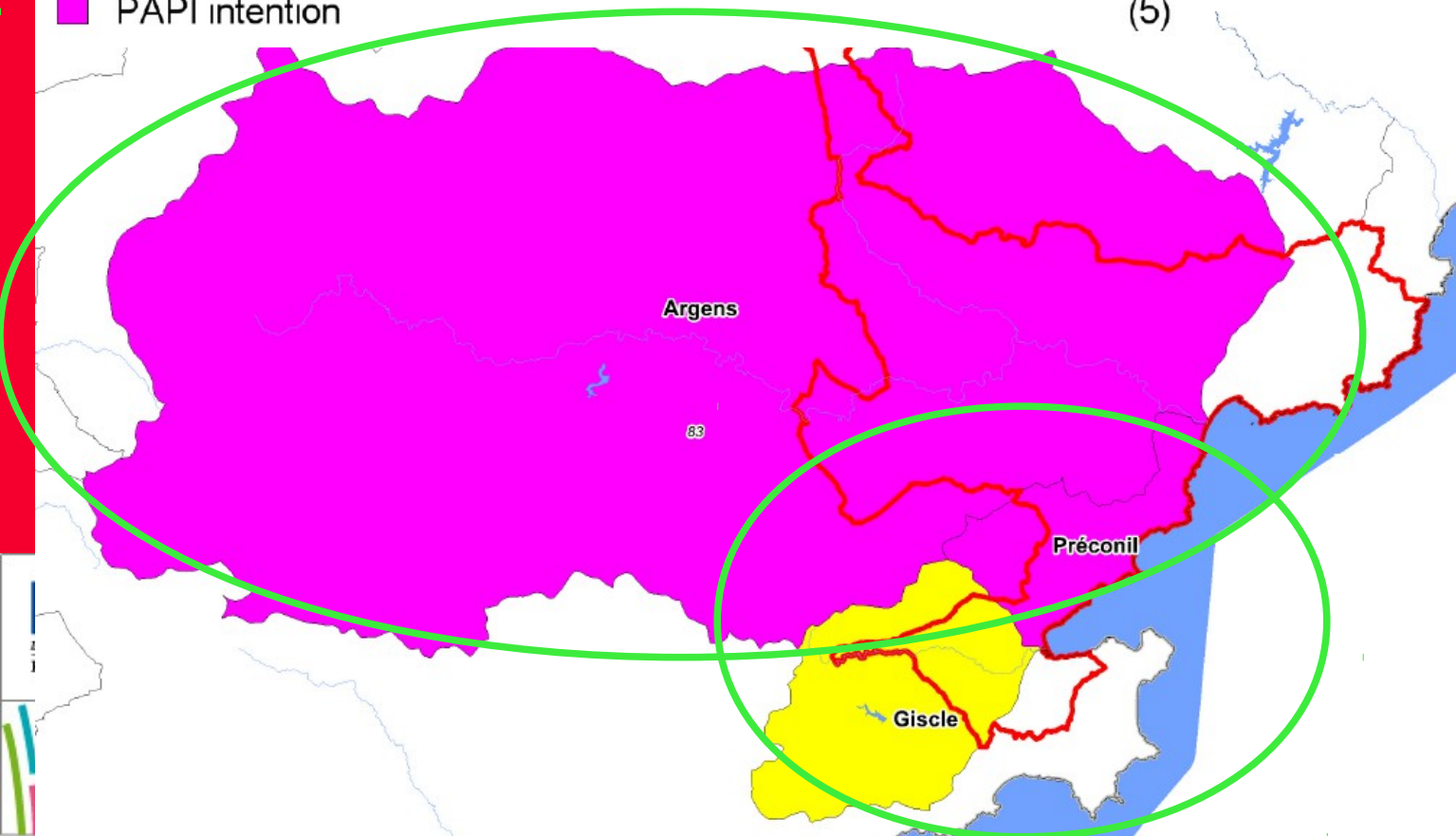
- Un TRI et plusieurs gouvernances existantes susceptibles d'en assurer le pilotage sur des bassins de vie distincts

*exemple du TRI Est-Var*

## Etat d'avancement des démarches PAPI

- émergent ou PAPI 1ère génération en cours de second projet (31)
- PAPI complet (21)
- PAPI intention (5)

 Périmètre des TRI



# Définition du périmètre des objectifs sur les TRI

- Un TRI avec potentiellement plusieurs stratégies locales (*cas des bassins de vie en zone de confluence*) et une gouvernance à définir

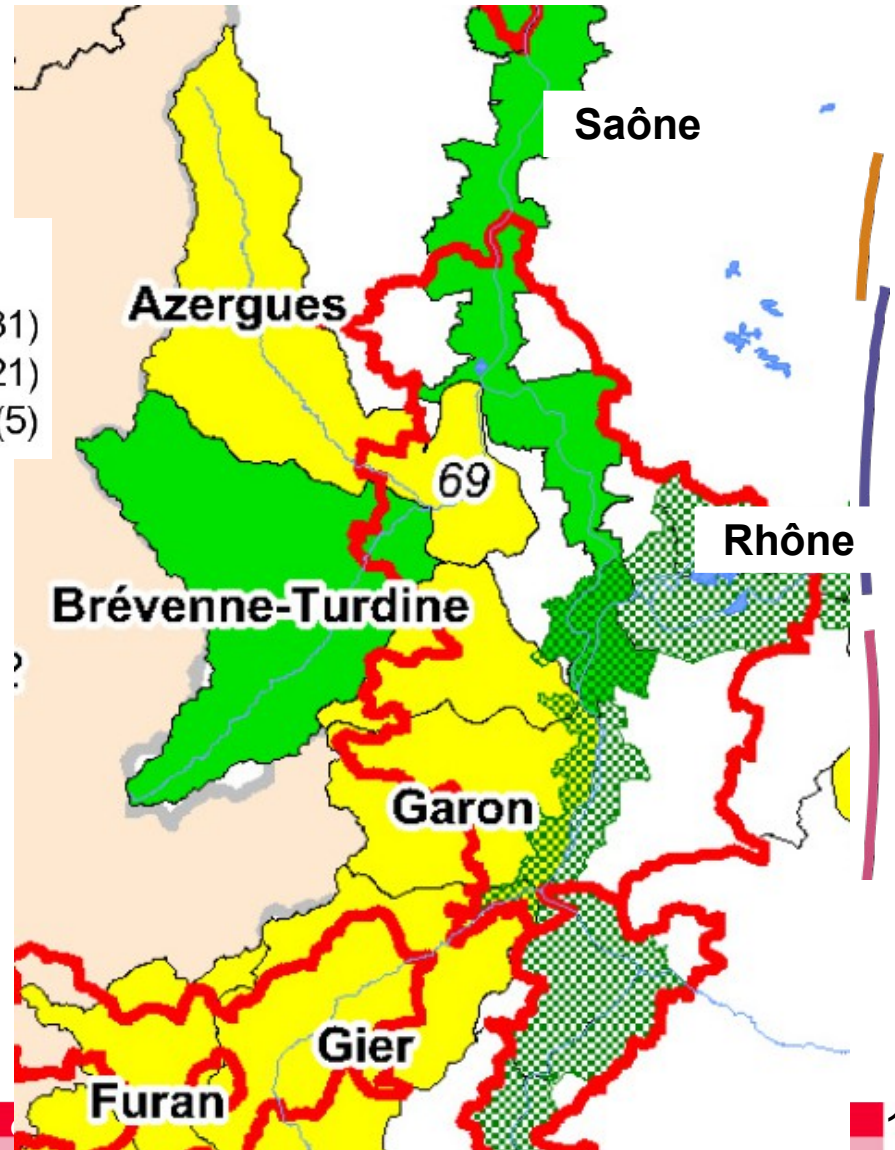
*exemple du TRI de Lyon*

## Etat d'avancement des démarches PAPI

- émergent ou PAPI 1ère génération en cours de second projet (31)
- PAPI complet (21)
- PAPI intention (5)

■ Plan Rhône

■ Périmètre des TRI



# Structuration du PGRI

## PGRI

**Bassin**

**Éléments diagnostic sur le bassin**

*(conclusion EPRI, cartographie des TRI, connaissance locale)*

**Objectifs communs à l'ensemble du bassin**

*Déclinés en dispositions*

**Objectifs spécifiques à l'axe Rhône**

**Gestion  
du TRI**

**Objectifs spécifiques à chaque TRI**

=

**Objectifs des Stratégies Locales**

*Déclinés en dispositions*

=

**Stratégie  
Locale**

**Bassin-versant 1**

*Objectifs et  
dispositions*

**Bassin-versant ...**

*Objectifs et  
dispositions*

**Articulation  
interbassin  
(le cas échéant)**  
*Objectifs et  
dispositions*

**« Bassin de vie »  
(aménagement du  
territoire ou gestion  
de crise)**  
*Objectifs et  
dispositions*



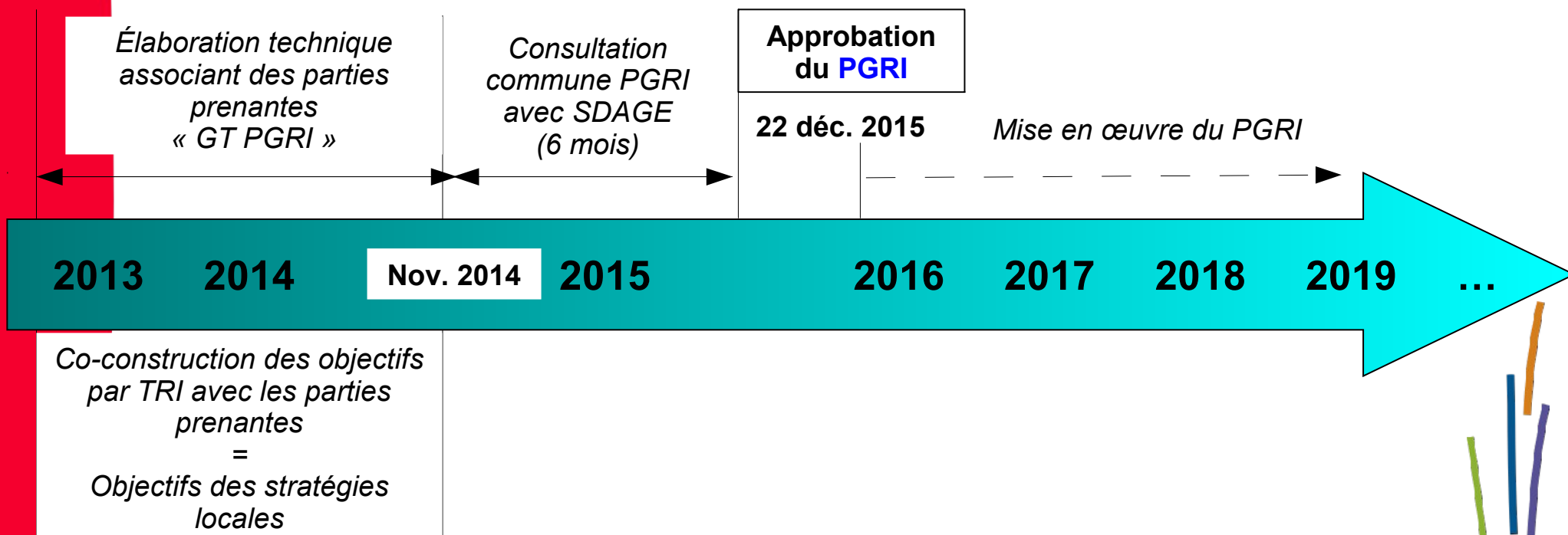
# Cas des objectifs du PGRI ciblés sur les TRI

## ➤ Contenu minimal par TRI :

- ➔ Développement de la connaissance
- ➔ Objectif de gouvernance à mettre en place d'ici 2021
- ➔ Objectifs spécifiques pour l'État (prévention par exemple)



# Calendrier de mise en œuvre du PGRI 2016-2021



## ➤ Une association des parties prenantes en différentes étapes :

- ➔ Mise en place d'un groupe de travail « technique » à l'échelle du bassin « GT PGRI »
- ➔ Réunions « locales » pour les définir les objectifs du TRI
- ➔ Association au travers CIB et CGI
- ➔ Consultation officielle de 4 mois

# Calendrier pour les stratégies locales d'ici 2021

La stratégie locale doit **s'appuyer sur un comité de suivi (COPIL)** qui associe les parties prenantes concernées localement dont le **pilotage est à définir** pour chacune d'elles

