

Directive Inondation

Bassin Rhône-Méditerranée

Territoire à Risque Important d'inondation (TRI) **DELTA**

Débordement des cours d'eau

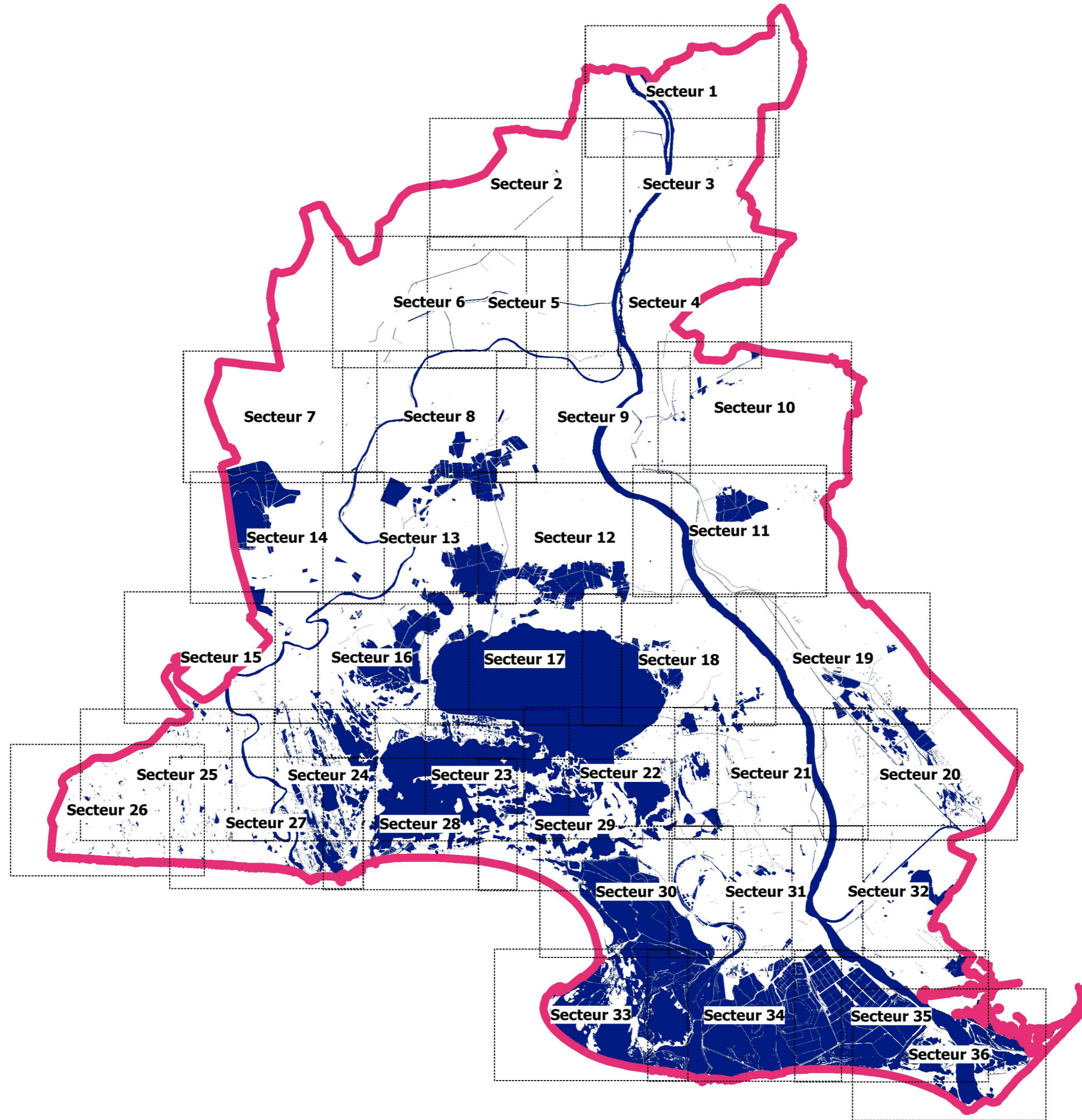
Atlas des surfaces inondables
du Rhône




SCENARIO EXTREME

Ressources, territoires et habitats
Énergie et climat
Prévention des risques
Développement durable
Infrastructures et transports

Présent
pour
l'avenir

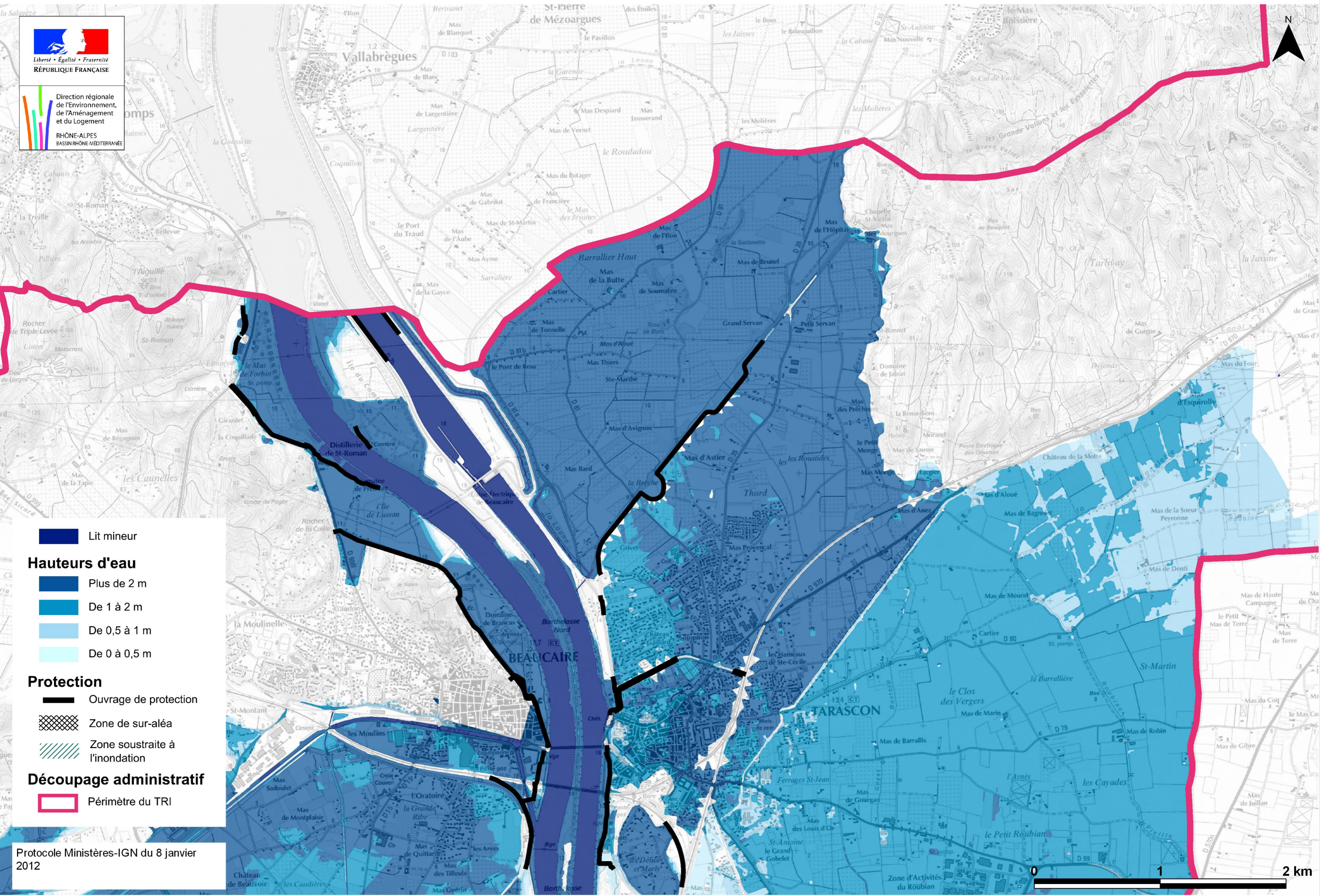
Atlas du TRI DELTA



-  Planches
-  Périmètre du TRI
-  Cours d'eau cartographiés



Débordement de cours d'eau



- Lit mineur
- Hauteurs d'eau**
 - Plus de 2 m
 - De 1 à 2 m
 - De 0,5 à 1 m
 - De 0 à 0,5 m
- Protection**
 - Ouvrage de protection
 - Zone de sur-aléa
 - Zone soustraite à l'inondation
- Découpage administratif**
 - Périmètre du TRI

Protocole Ministères-IGN du 8 janvier 2012

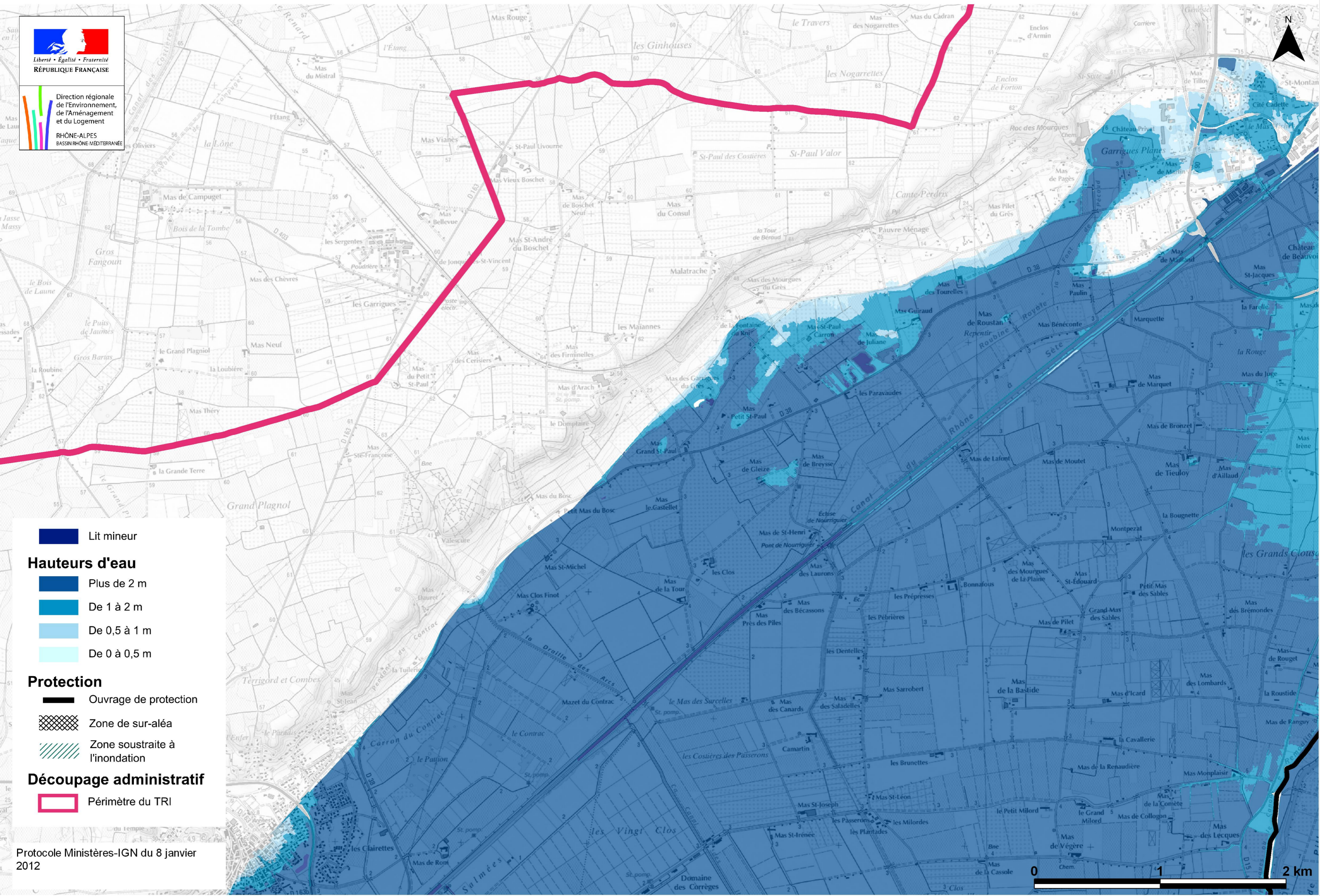


Débordement de cours d'eau

Liberté • Égalité • Fraternité
RÉPUBLIQUE FRANÇAISE

Direction régionale
de l'Environnement,
de l'Aménagement
et du Logement

RHÔNE-ALPES
BASSIN RHÔNE-MÉDITERRANÉE



■ Lit mineur

Hauteurs d'eau

- Plus de 2 m
- De 1 à 2 m
- De 0,5 à 1 m
- De 0 à 0,5 m

Protection

- Ouvrage de protection
- ▨** Zone de sur-aléa
- ▨** Zone soustraite à l'inondation

Découpage administratif

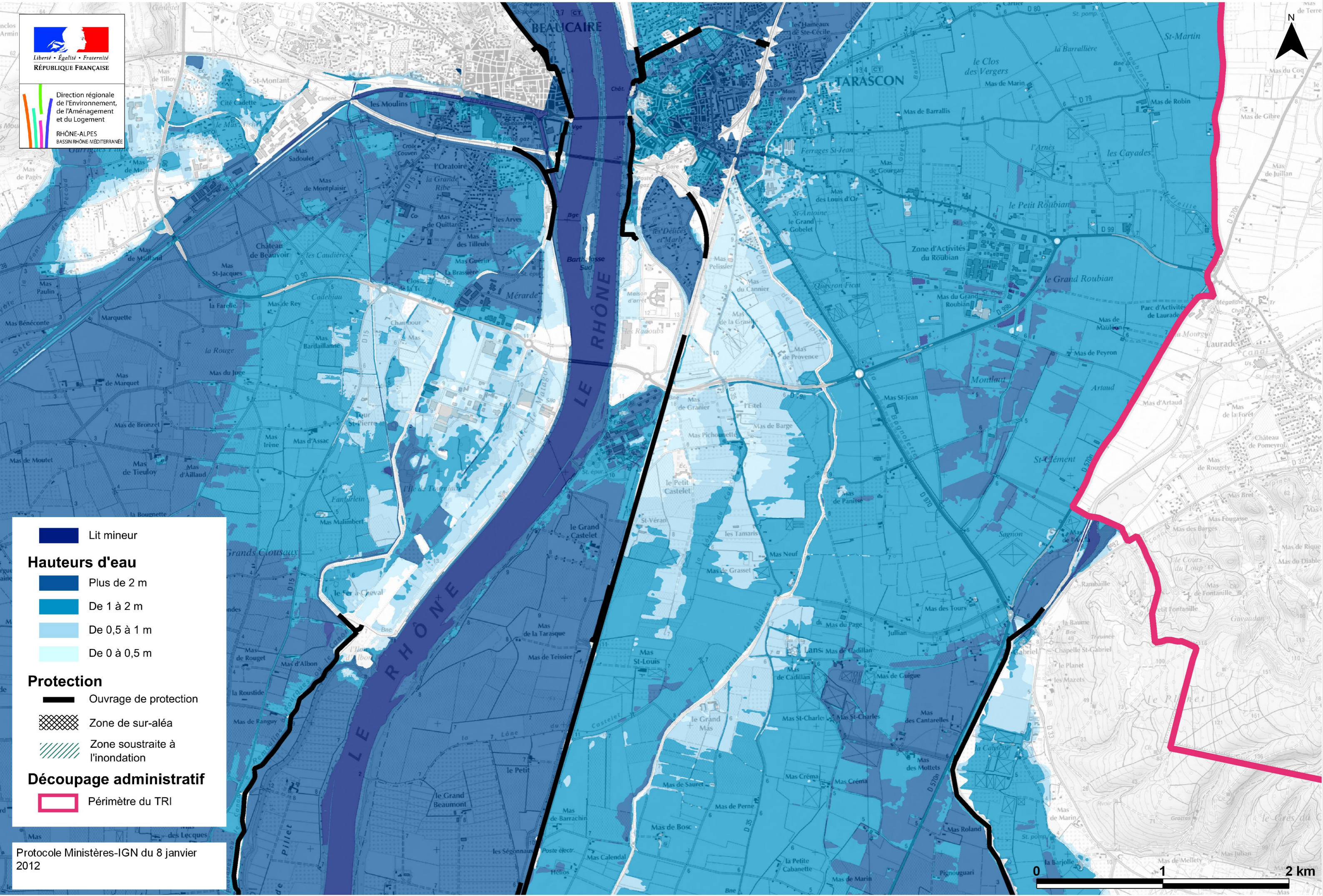
- ▭** Périmètre du TRI

Débordement de cours d'eau

Liberté • Égalité • Fraternité
RÉPUBLIQUE FRANÇAISE

Direction régionale
de l'Environnement,
de l'Aménagement
et du Logement

RHÔNE-ALPES
BASSIN RHÔNE-MÉDITERRANÉE



■ Lit mineur

Hauteurs d'eau

- Plus de 2 m
- De 1 à 2 m
- De 0,5 à 1 m
- De 0 à 0,5 m

Protection

- Ouvrage de protection
- ▨** Zone de sur-aléa
- ▧** Zone soustraite à l'inondation

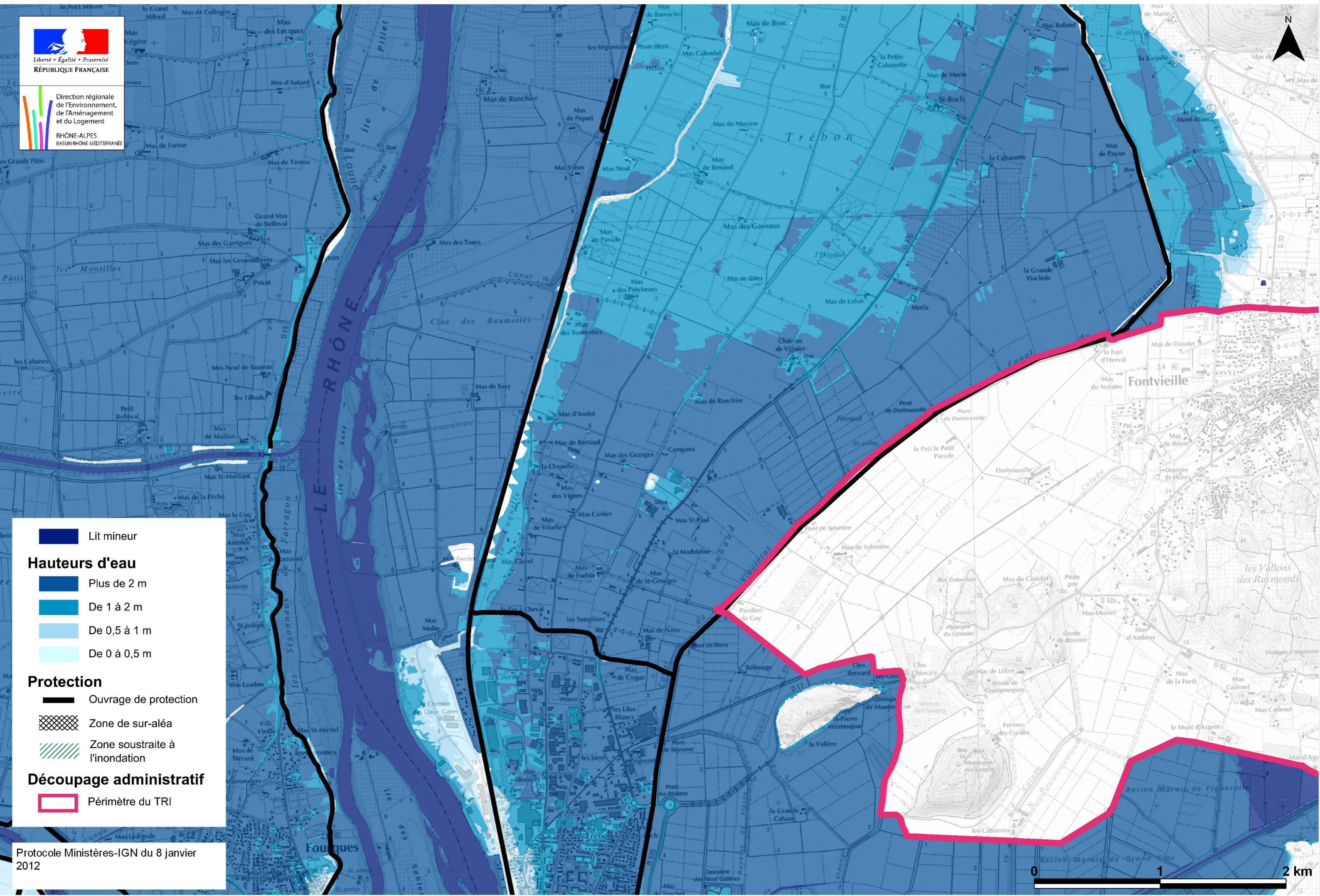
Découpage administratif

- ▭** Périmètre du TRI

Protocole Ministères-IGN du 8 janvier 2012

0 1 2 km

Débordement de cours d'eau



■ Lit mineur

Hauteurs d'eau

- Plus de 2 m
- De 1 à 2 m
- De 0,5 à 1 m
- De 0 à 0,5 m

Protection

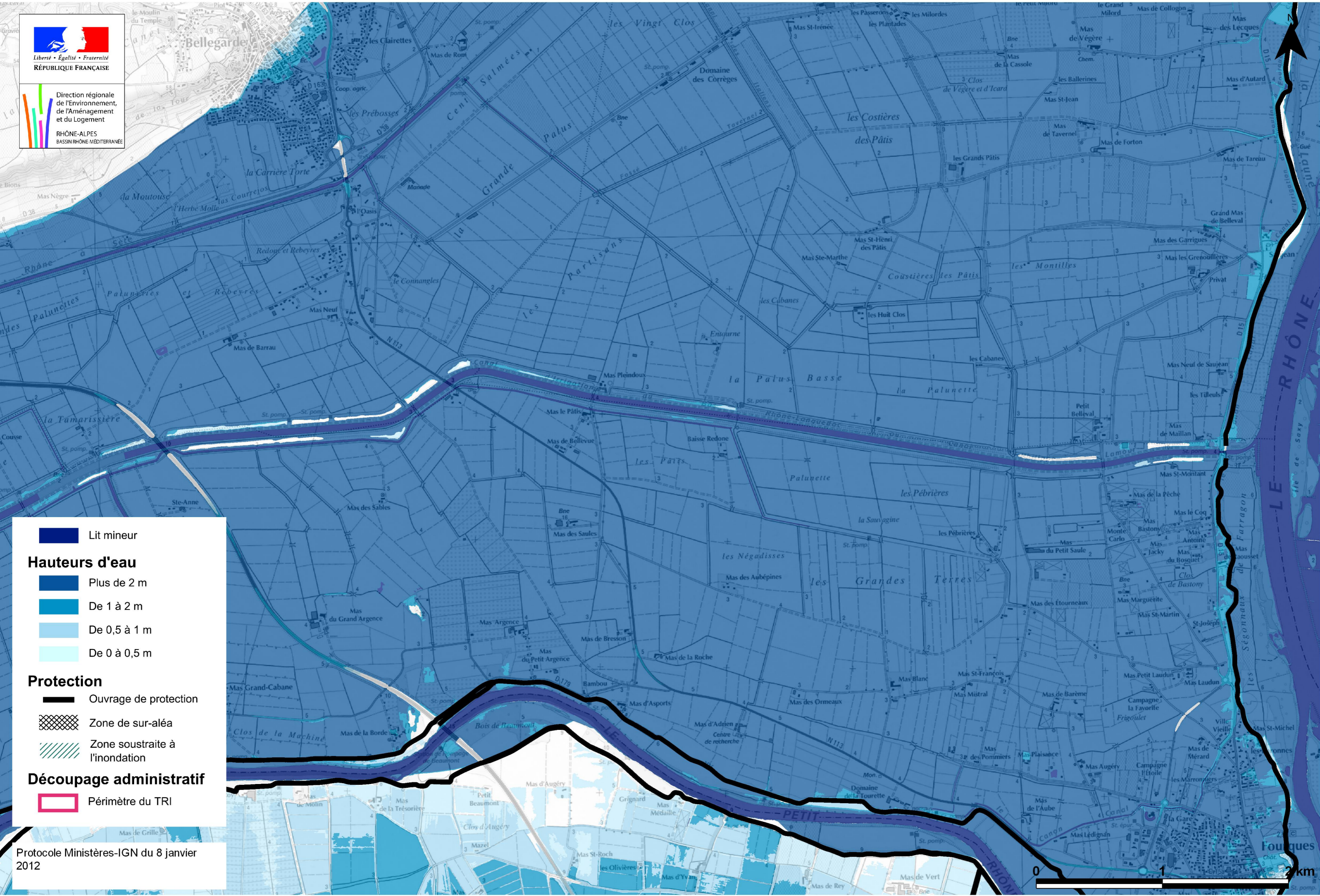
- Ouvrage de protection
- ▨** Zone de sur-aléa
- ▧** Zone soustraite à l'inondation

Découpage administratif

- ▭** Périmètre du TRI

Protocole Ministères-IGN du 8 janvier 2012

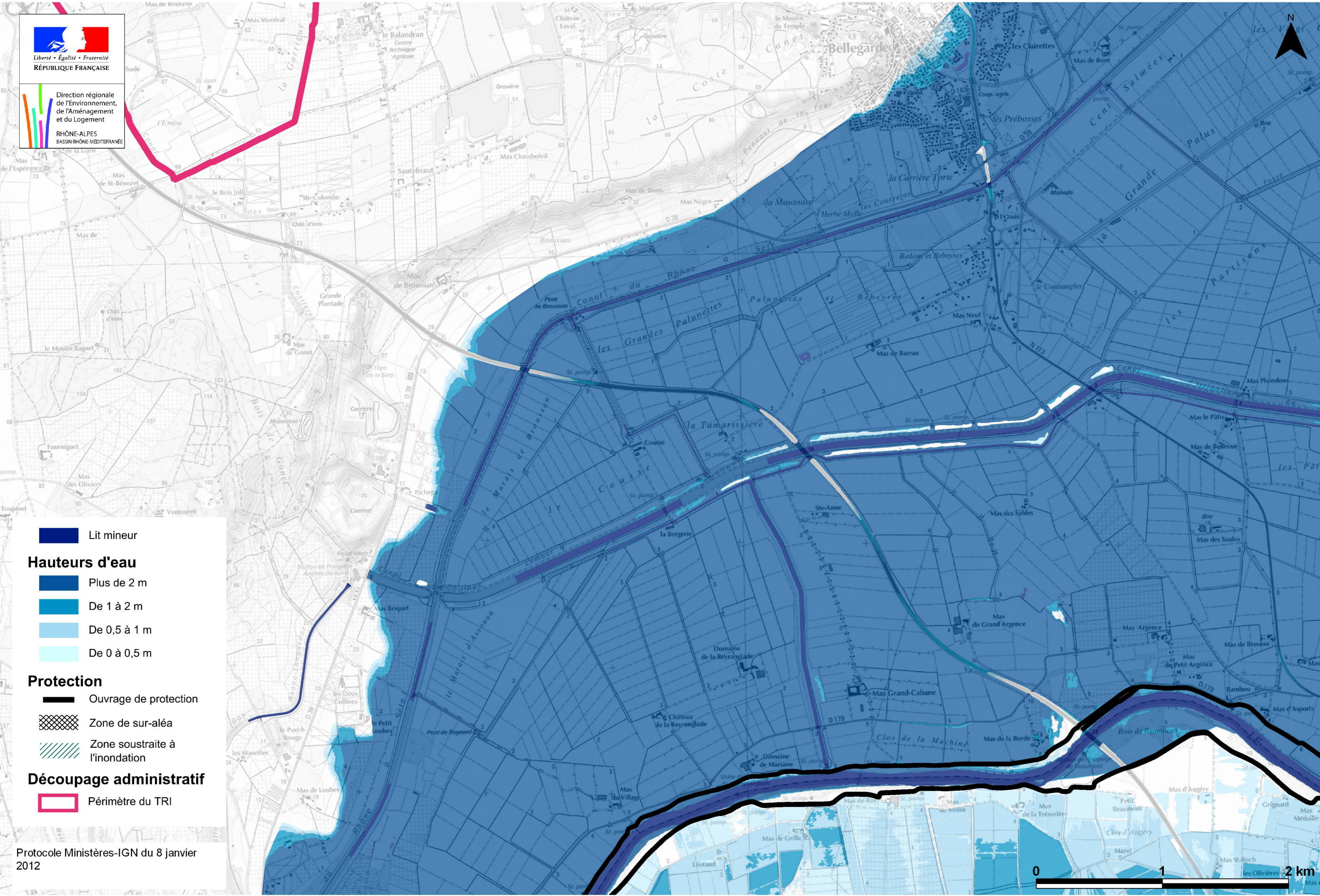
Débordement de cours d'eau



Débordement de cours d'eau

Liberté • Égalité • Fraternité
RÉPUBLIQUE FRANÇAISE

Direction régionale
de l'Environnement,
de l'Aménagement
et du Logement
RHÔNE-ALPES
BASSIN RHÔNE-MÉDITERRANÉE



Lit mineur

Hauteurs d'eau

- Plus de 2 m
- De 1 à 2 m
- De 0,5 à 1 m
- De 0 à 0,5 m

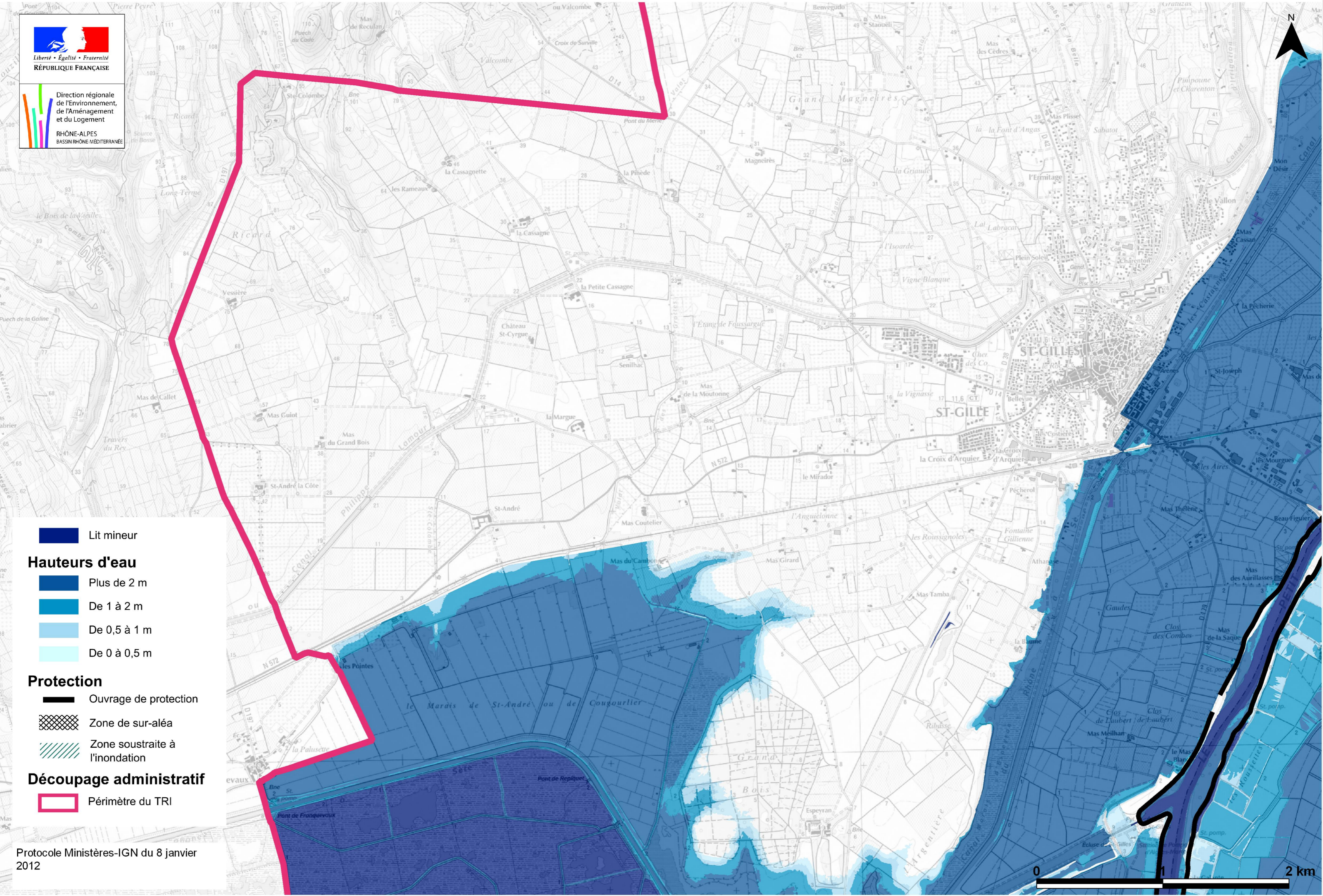
Protection

- Ouvrage de protection
- Zone de sur-aléa
- Zone soustraite à l'inondation

Découpage administratif

- Périmètre du TRI

Débordement de cours d'eau

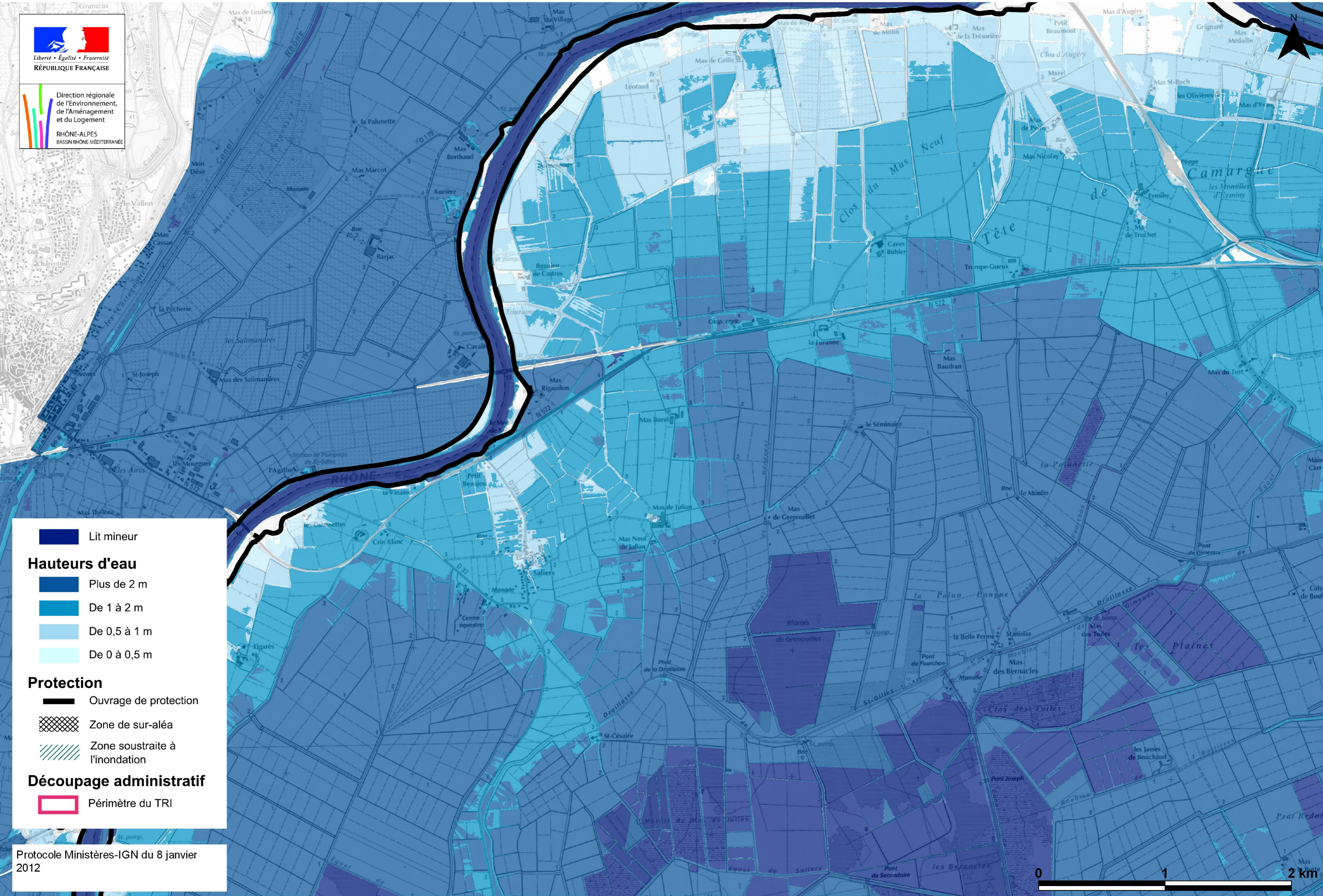


- Lit mineur
- Hauteurs d'eau**
- Plus de 2 m
- De 1 à 2 m
- De 0,5 à 1 m
- De 0 à 0,5 m
- Protection**
- Ouvrage de protection
- Zone de sur-aléa
- Zone soustraite à l'inondation
- Découpage administratif**
- Périmètre du TRI

Protocole Ministères-IGN du 8 janvier 2012



Débordement de cours d'eau



Débordement de cours d'eau

Direction régionale de l'Environnement, de l'Aménagement et du Logement
RHÔNE-ALPES
BASSIN RHÔNE-MÉDITERRANÉE

Lit mineur
Lit mineur

Hauteurs d'eau

- Plus de 2 m
- De 1 à 2 m
- De 0,5 à 1 m
- De 0 à 0,5 m

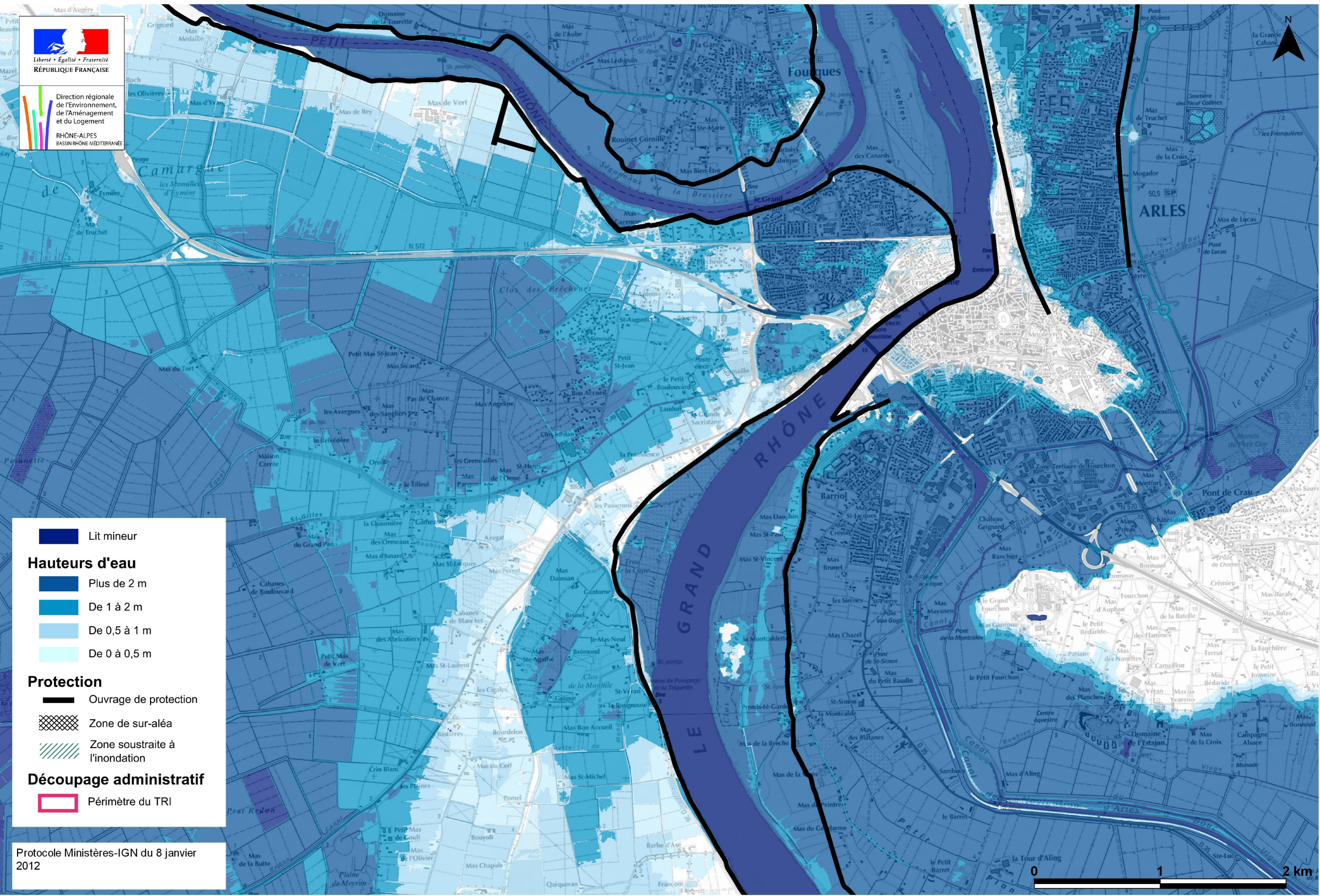
Protection

- Ouvrage de protection
- Zone de sur-aléa
- Zone soustraite à l'inondation

Découpage administratif

- Périmètre du TRI

Protocole Ministères-IGN du 8 janvier 2012



Débordement de cours d'eau

Liberté • Égalité • Fraternité
RÉPUBLIQUE FRANÇAISE

Direction régionale
de l'Environnement,
de l'Aménagement
et du Logement

RHÔNE-ALPES
BASSIN RHÔNE-MÉDITERRANÉE

Lit mineur

Hauteurs d'eau

- Plus de 2 m
- De 1 à 2 m
- De 0,5 à 1 m
- De 0 à 0,5 m

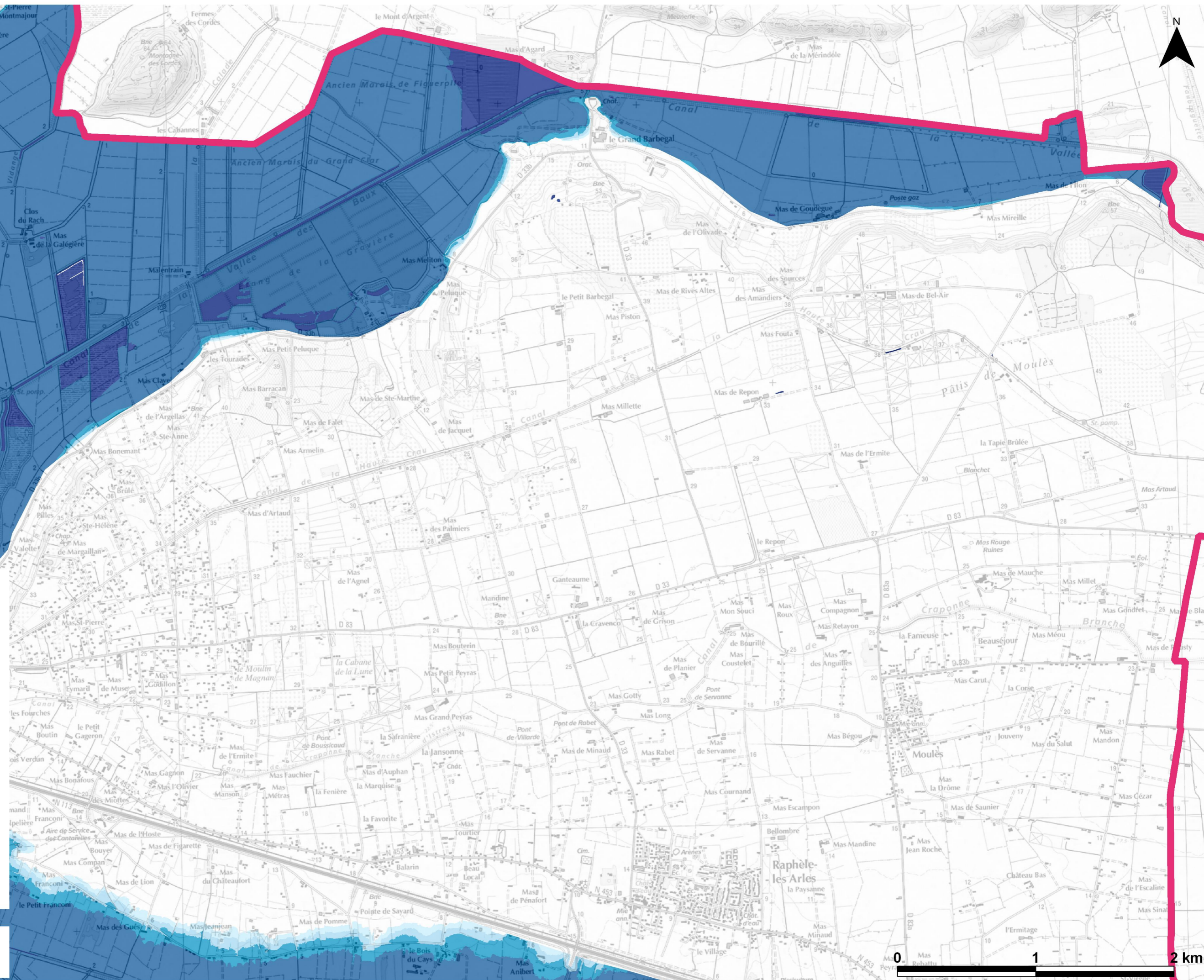
Protection

- Ouvrage de protection
- Zone de sur-aléa
- Zone soustraite à l'inondation

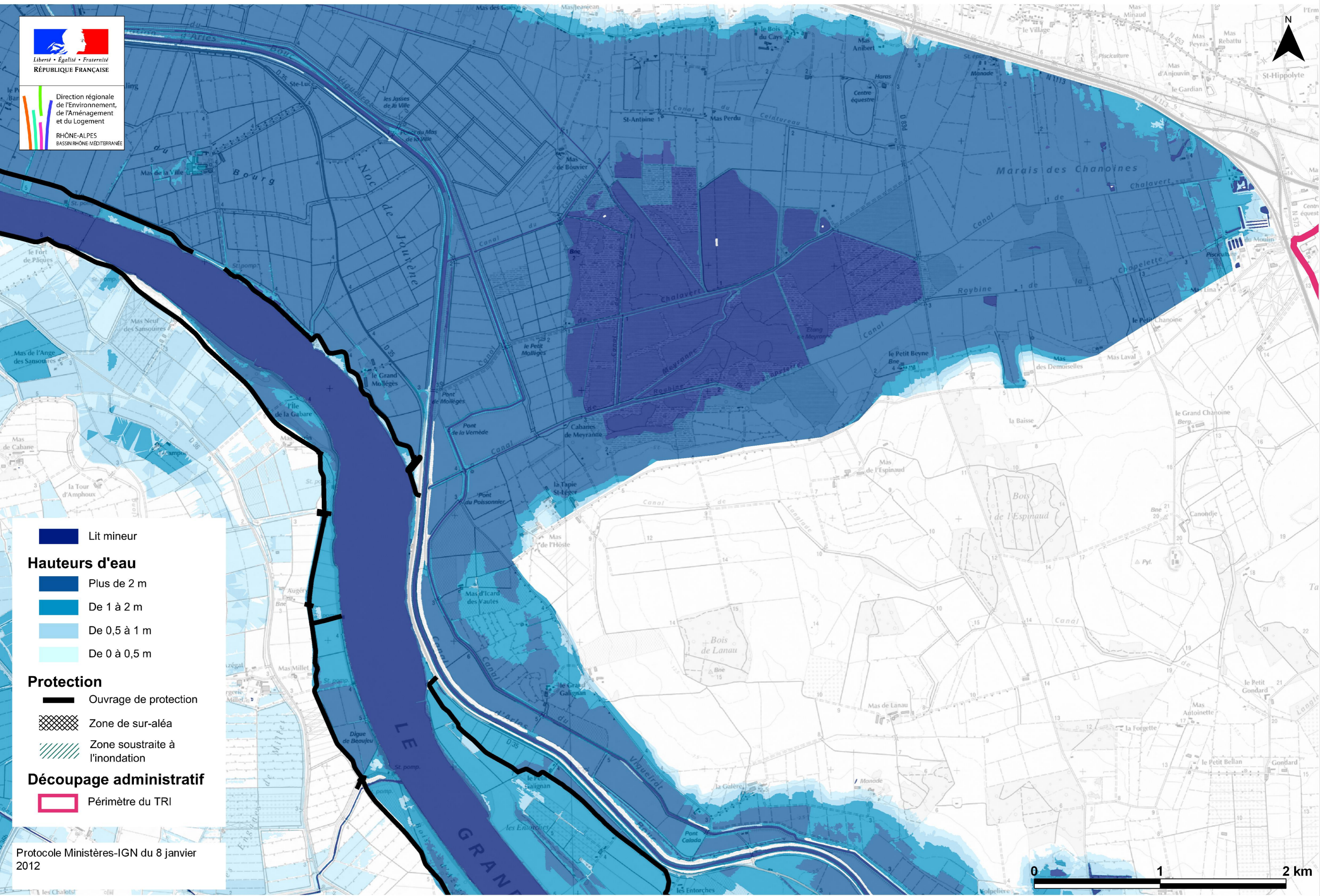
Découpage administratif

- Périmètre du TRI

Protocole Ministères-IGN du 8 janvier 2012



Débordement de cours d'eau



■ Lit mineur

Hauteurs d'eau

- Plus de 2 m
- De 1 à 2 m
- De 0,5 à 1 m
- De 0 à 0,5 m

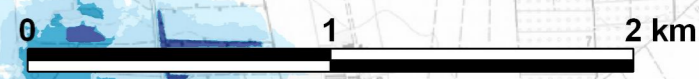
Protection

- Ouvrage de protection
- ▨** Zone de sur-aléa
- ▧** Zone soustraite à l'inondation

Découpage administratif

- ▭** Périmètre du TRI

Protocole Ministères-IGN du 8 janvier 2012



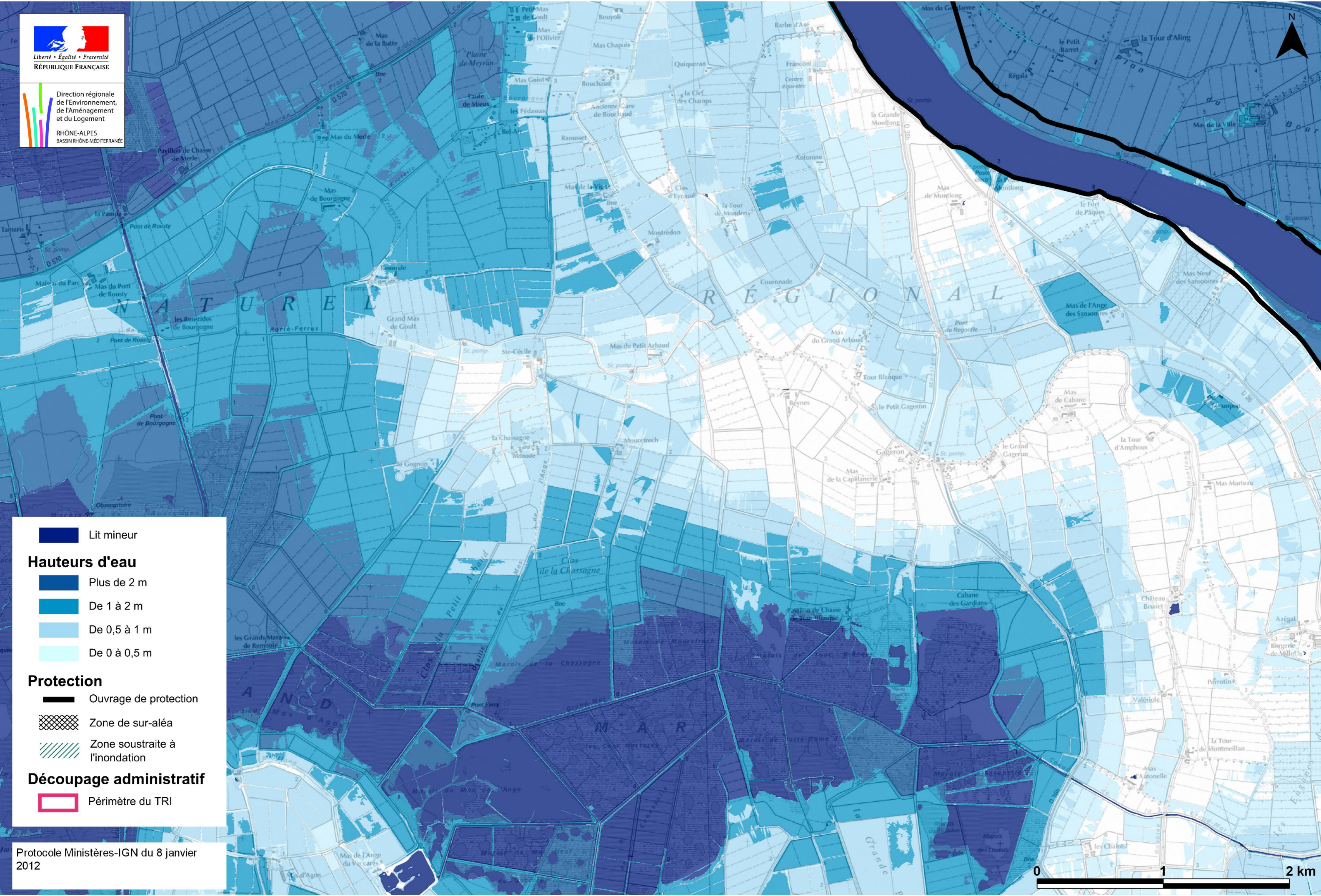
Débordement de cours d'eau



Liberté • Égalité • Fraternité
RÉPUBLIQUE FRANÇAISE

Direction régionale
de l'Environnement,
de l'Aménagement
et du Logement

RHÔNE-ALPES
BASSIN RHÔNE-MÉDITERRANÉE



Lit mineur

Hauteurs d'eau

- Plus de 2 m
- De 1 à 2 m
- De 0,5 à 1 m
- De 0 à 0,5 m

Protection

- Ouvrage de protection
- Zone de sur-aléa
- Zone soustraite à l'inondation

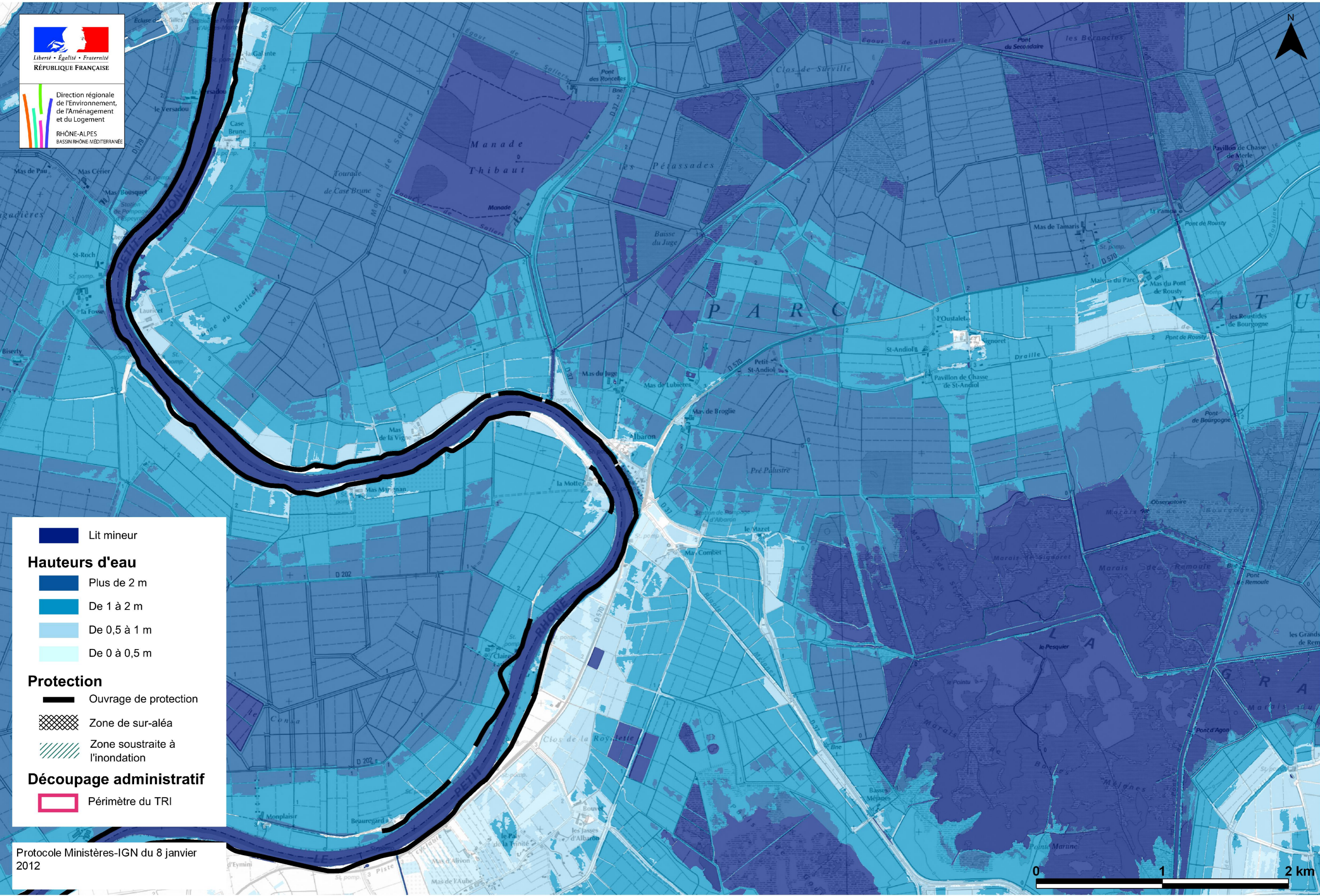
Découpage administratif

- Périmètre du TRI

Protocole Ministères-IGN du 8 janvier 2012



Débordement de cours d'eau

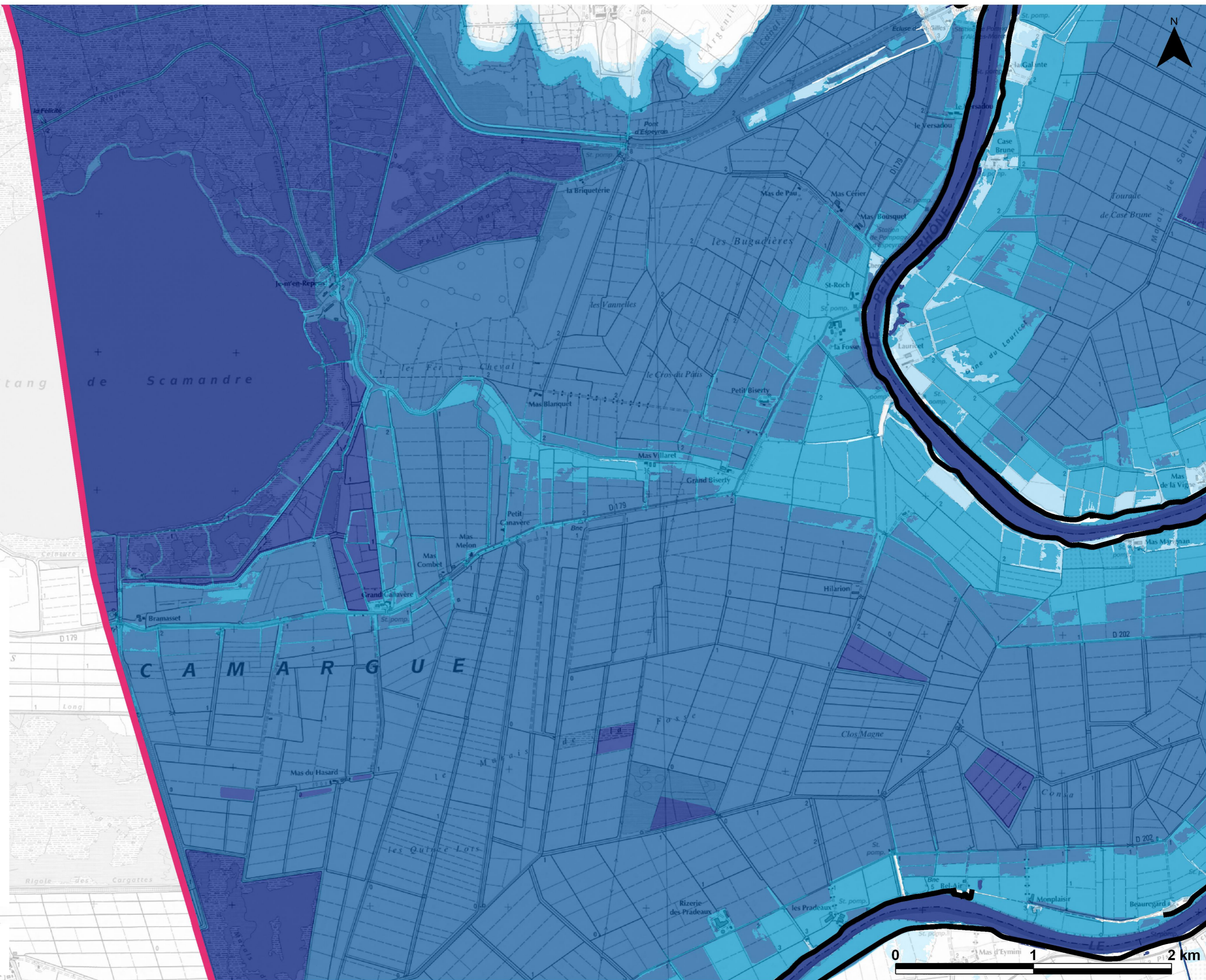


- Lit mineur
- Hauteurs d'eau**
- Plus de 2 m
- De 1 à 2 m
- De 0,5 à 1 m
- De 0 à 0,5 m
- Protection**
- Ouvrage de protection
- Zone de sur-aléa
- Zone soustraite à l'inondation
- Découpage administratif**
- Périmètre du TRI

Protocole Ministères-IGN du 8 janvier 2012



Débordement de cours d'eau

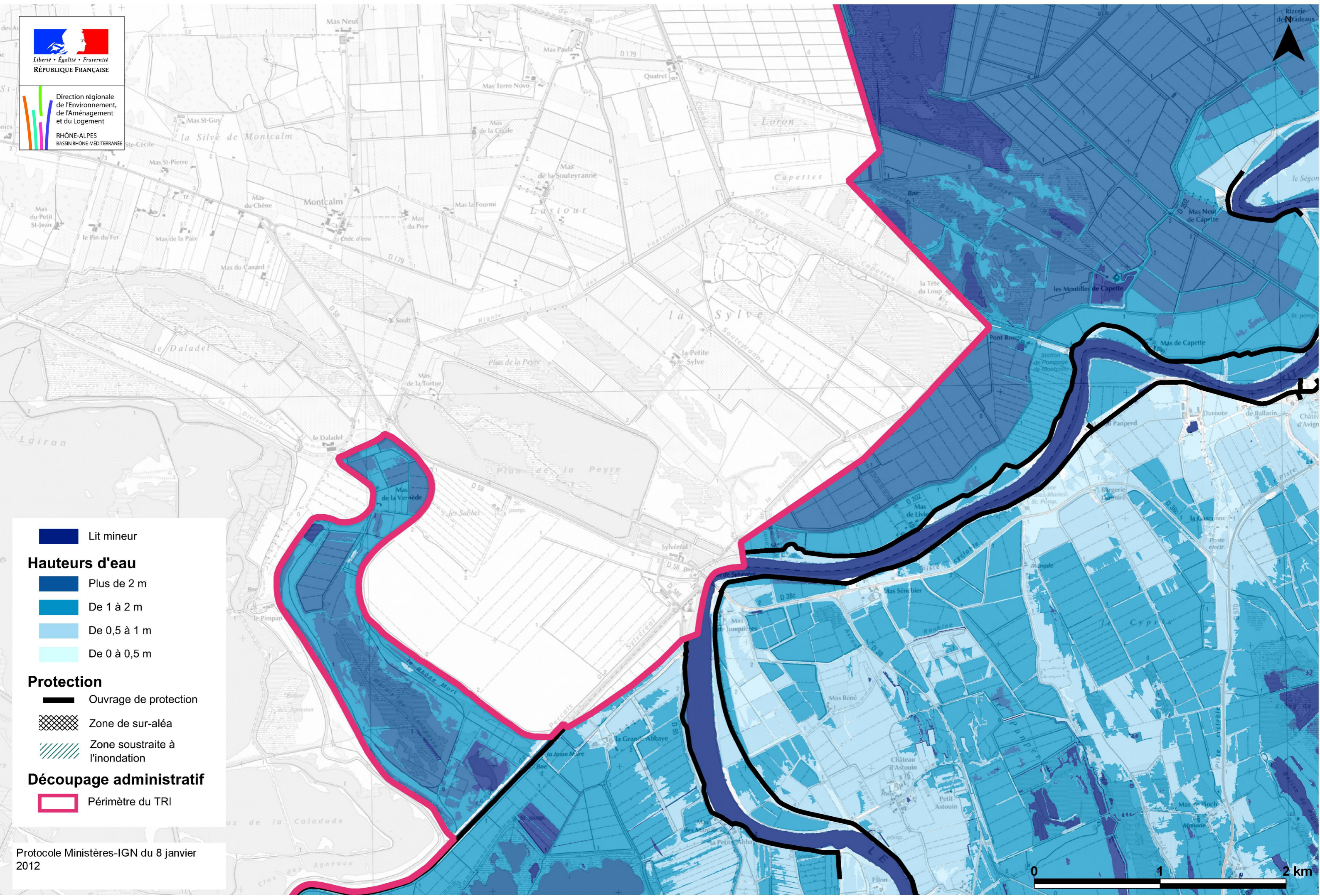


- Lit mineur
- Hauteurs d'eau**
- Plus de 2 m
- De 1 à 2 m
- De 0,5 à 1 m
- De 0 à 0,5 m

- Protection**
- Ouvrage de protection
- Zone de sur-aléa
- Zone soustraite à l'inondation

- Découpage administratif**
- Périmètre du TRI

Débordement de cours d'eau



■ Lit mineur

Hauteurs d'eau

- Plus de 2 m
- De 1 à 2 m
- De 0,5 à 1 m
- De 0 à 0,5 m

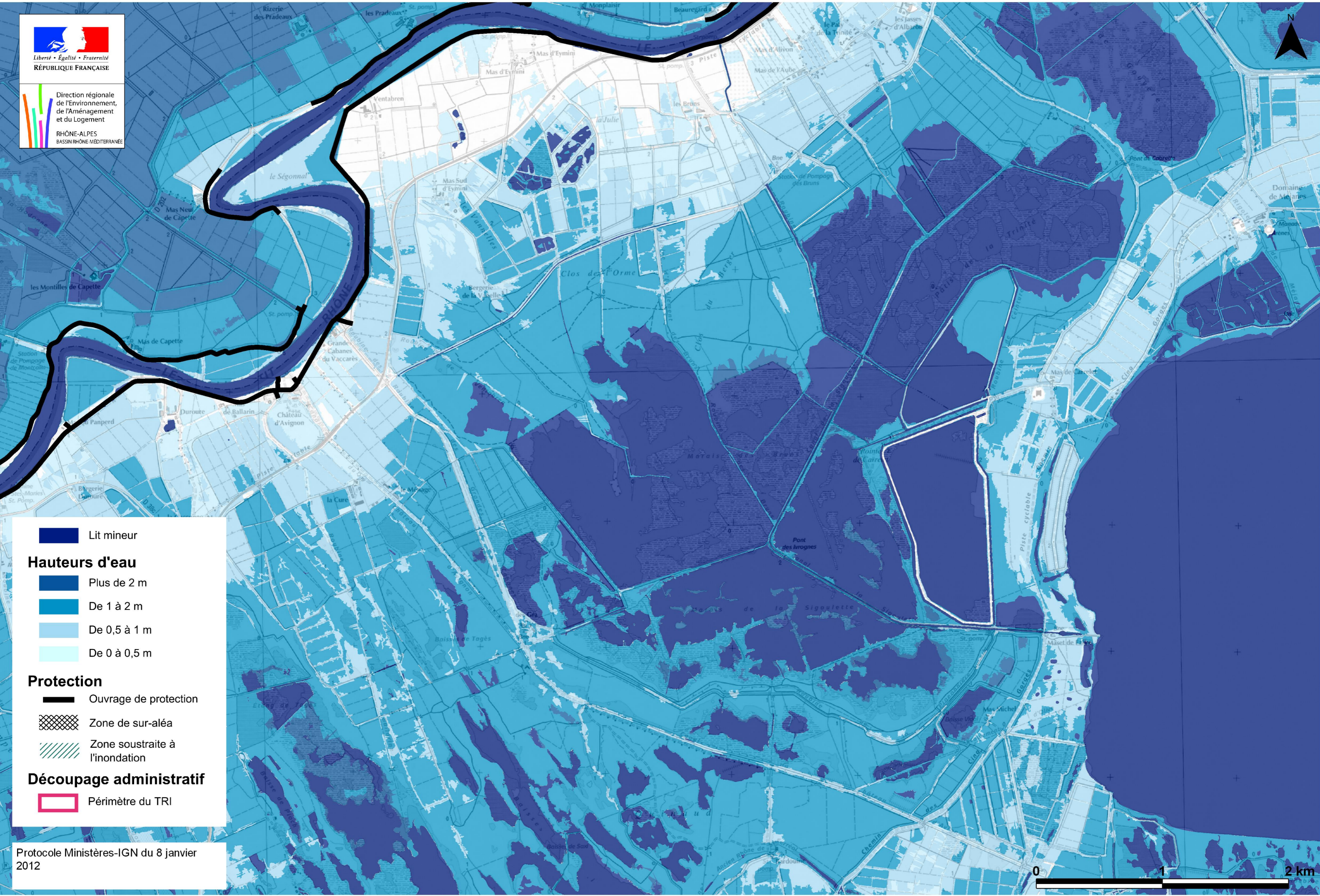
Protection

- Ouvrage de protection
- ▨** Zone de sur-aléa
- ▧** Zone soustraite à l'inondation

Découpage administratif

- ▭** Périmètre du TRI

Débordement de cours d'eau



Lit mineur

Hauteurs d'eau

- Plus de 2 m
- De 1 à 2 m
- De 0,5 à 1 m
- De 0 à 0,5 m

Protection

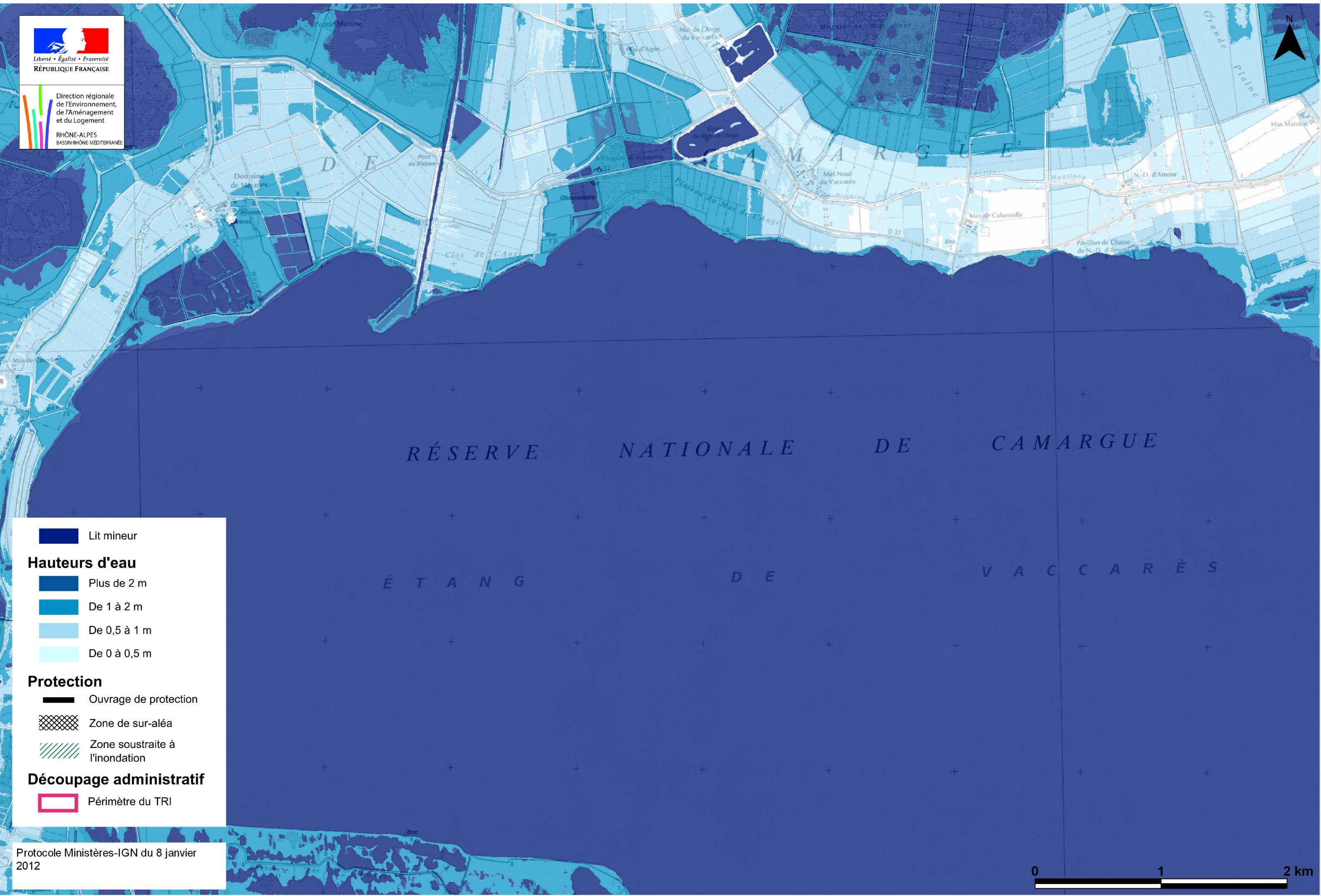
- Ouvrage de protection
- Zone de sur-aléa
- Zone soustraite à l'inondation

Découpage administratif

- Périmètre du TRI

Protocole Ministères-IGN du 8 janvier 2012





Lit mineur

Hauteurs d'eau

- Plus de 2 m
- De 1 à 2 m
- De 0,5 à 1 m
- De 0 à 0,5 m

Protection

- Ouvrage de protection
- Zone de sur-aléa
- Zone soustraite à l'inondation

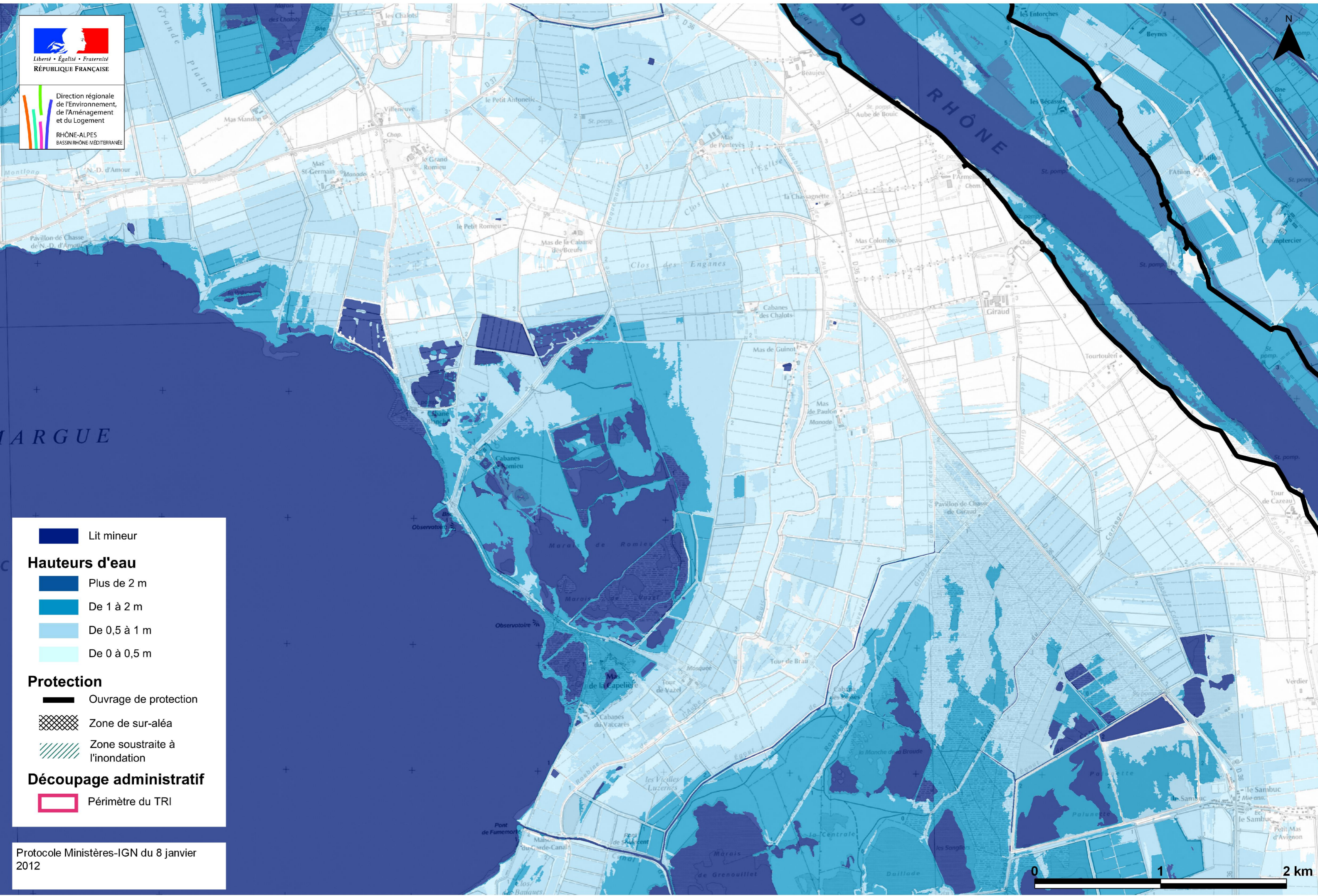
Découpage administratif

- Périmètre du TRI

Protocole Ministères-IGN du 8 janvier 2012



Débordement de cours d'eau



Lit mineur
Lit mineur

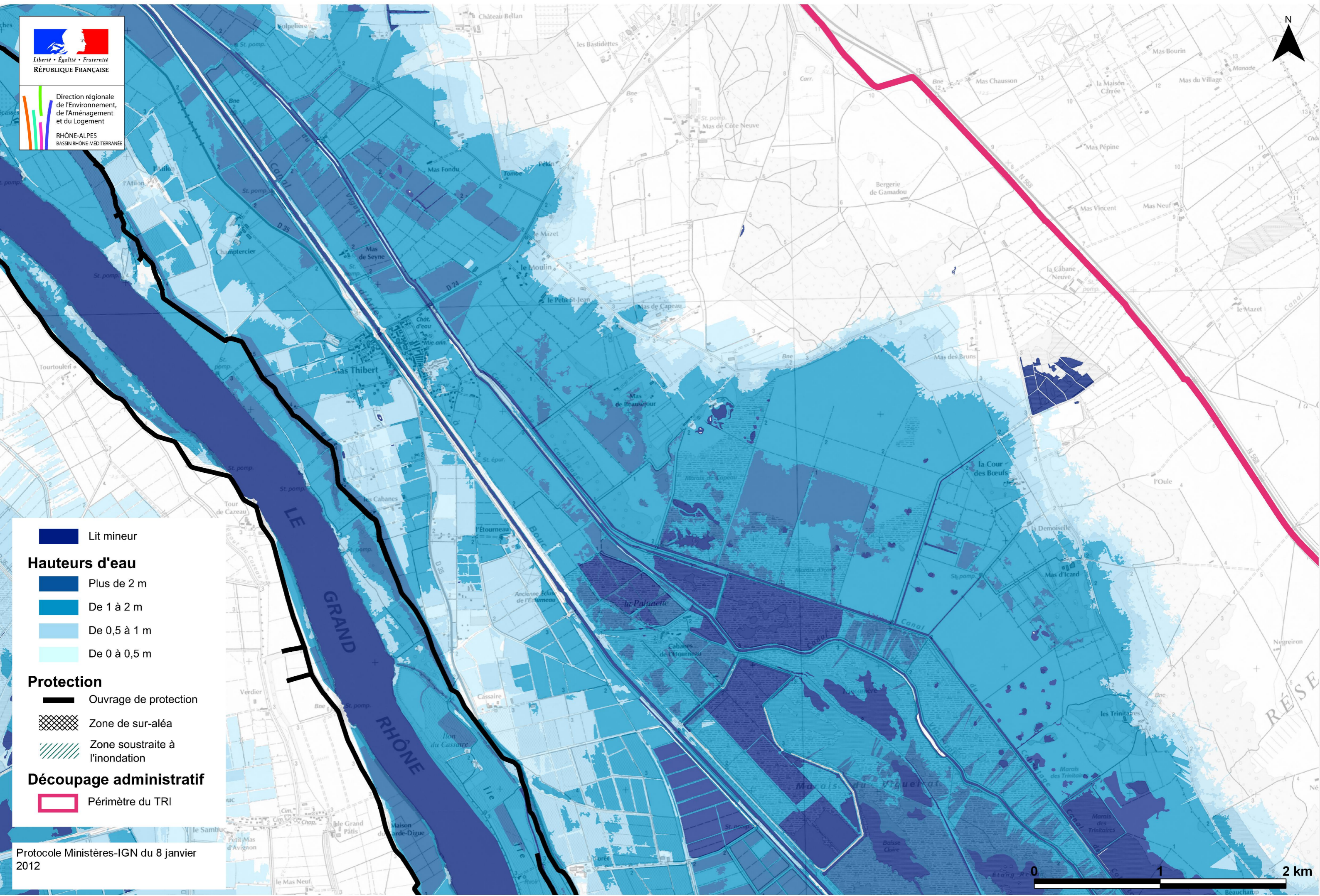
Hauteurs d'eau
Plus de 2 m
De 1 à 2 m
De 0,5 à 1 m
De 0 à 0,5 m

Protection
Ouvrage de protection
Zone de sur-aléa
Zone soustraite à l'inondation

Découpage administratif
Périmètre du TRI

Protocole Ministères-IGN du 8 janvier 2012

Débordement de cours d'eau



Lit mineur

Hauteurs d'eau

- Plus de 2 m
- De 1 à 2 m
- De 0,5 à 1 m
- De 0 à 0,5 m

Protection

- Ouvrage de protection
- Zone de sur-aléa
- Zone soustraite à l'inondation

Découpage administratif

- Périmètre du TRI

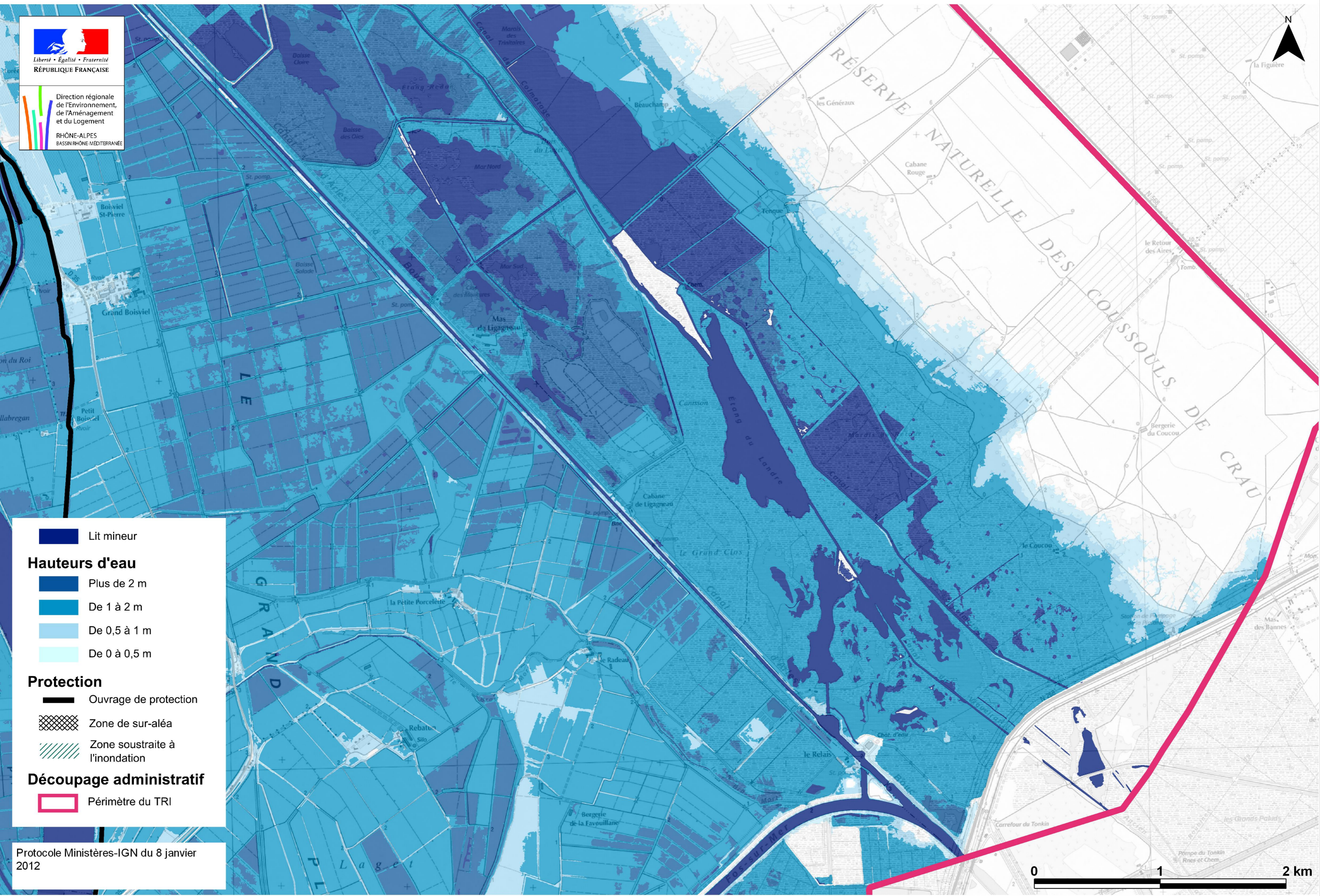
Protocole Ministères-IGN du 8 janvier 2012



Débordement de cours d'eau



Direction régionale
de l'Environnement,
de l'Aménagement
et du Logement
RHÔNE-ALPES
BASSIN RHÔNE-MÉDITERRANÉE



Lit mineur
Lit mineur

Hauteurs d'eau

- Plus de 2 m
- De 1 à 2 m
- De 0,5 à 1 m
- De 0 à 0,5 m

Protection

- Ouvrage de protection
- Zone de sur-aléa
- Zone soustraite à l'inondation

Découpage administratif

- Périmètre du TRI

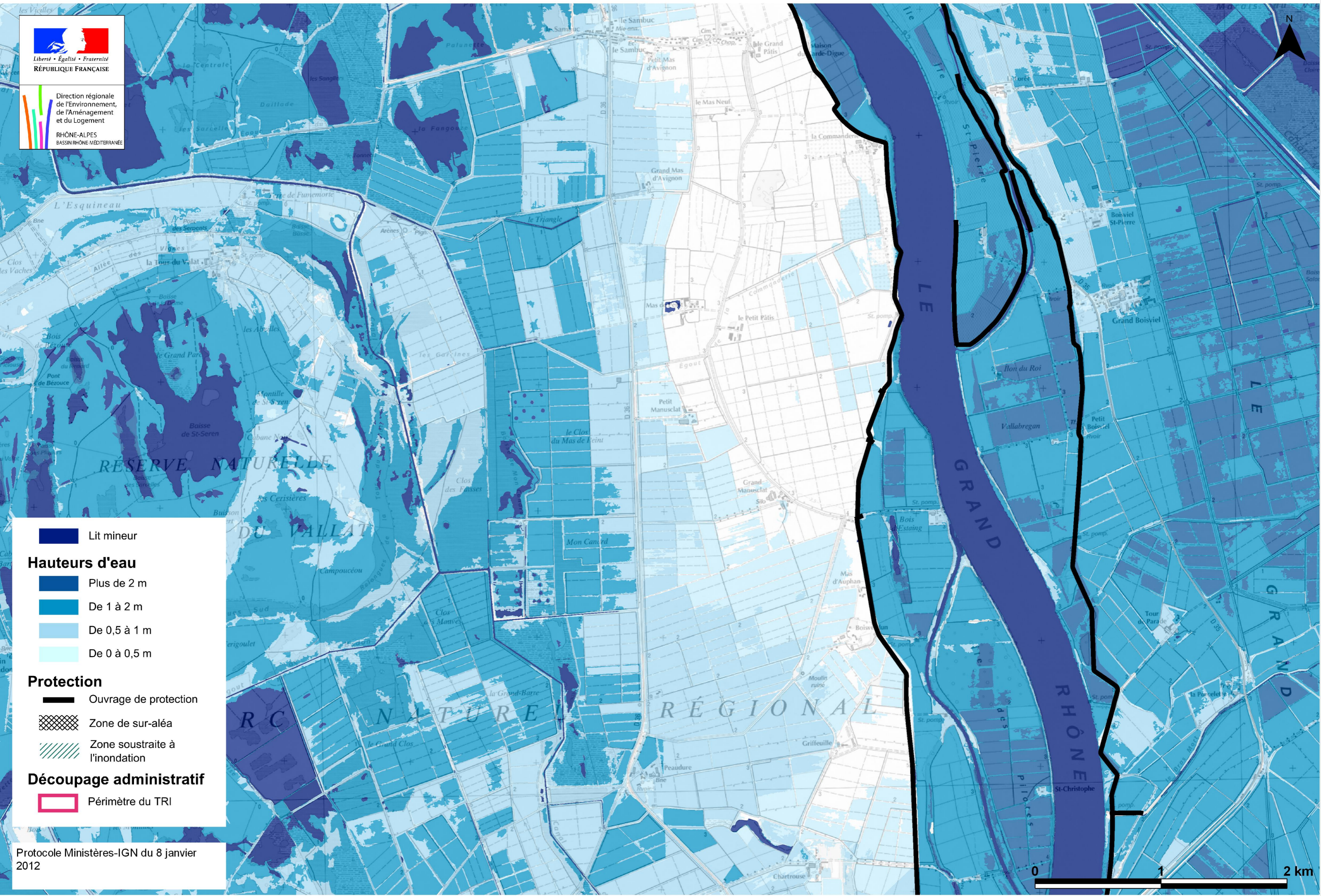
Protocole Ministères-IGN du 8 janvier 2012



Débordement de cours d'eau



Direction régionale
de l'Environnement,
de l'Aménagement
et du Logement
RHÔNE-ALPES
BASSIN RHÔNE-MÉDITERRANÉE

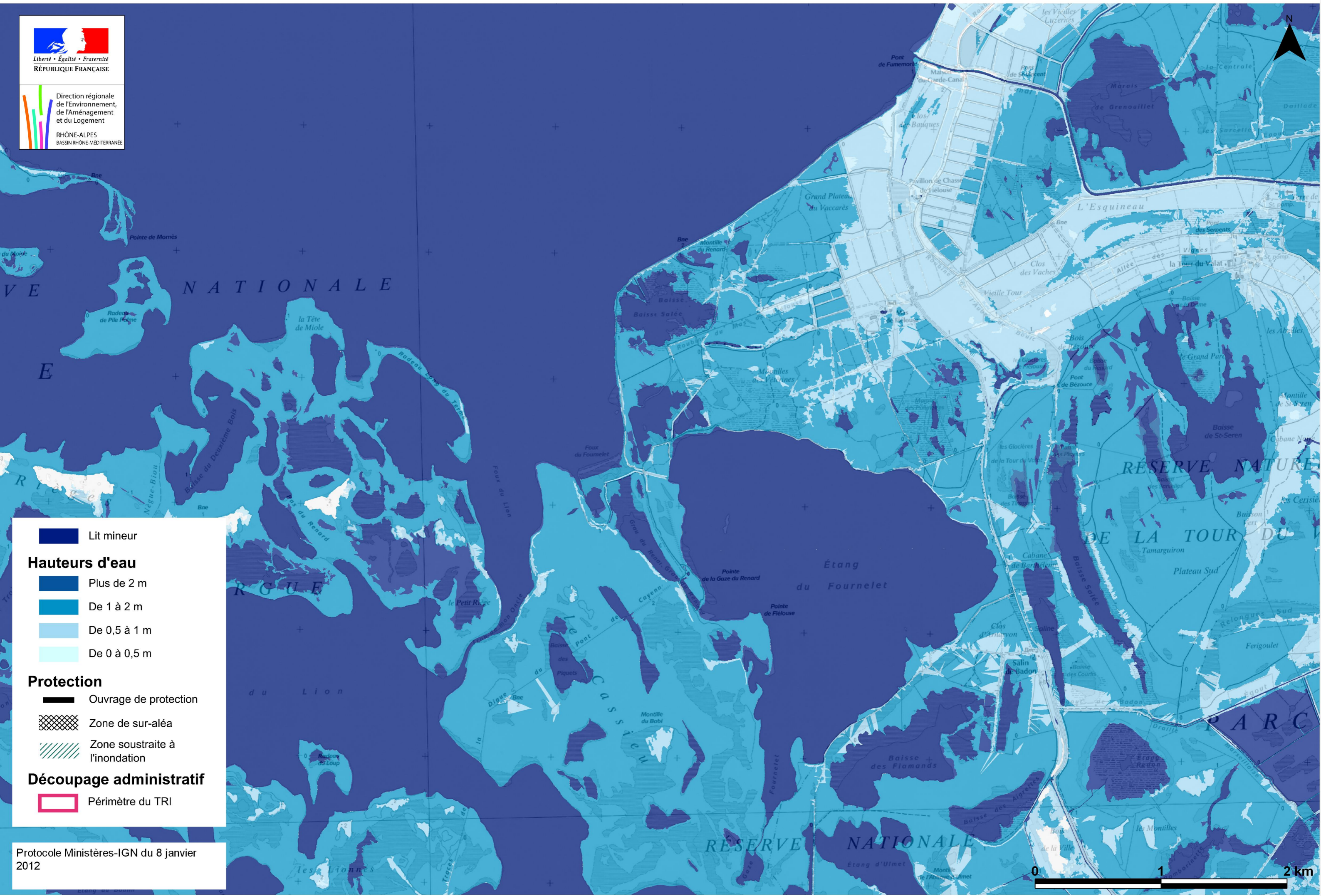


- Lit mineur
- Hauteurs d'eau**
 - Plus de 2 m
 - De 1 à 2 m
 - De 0,5 à 1 m
 - De 0 à 0,5 m
- Protection**
 - Ouvrage de protection
 - Zone de sur-aléa
 - Zone soustraite à l'inondation
- Découpage administratif**
 - Périmètre du TRI

Protocole Ministères-IGN du 8 janvier 2012



Débordement de cours d'eau



Lit mineur

Hauteurs d'eau

- Plus de 2 m
- De 1 à 2 m
- De 0,5 à 1 m
- De 0 à 0,5 m

Protection

- Ouvrage de protection
- Zone de sur-aléa
- Zone soustraite à l'inondation

Découpage administratif

- Périmètre du TRI

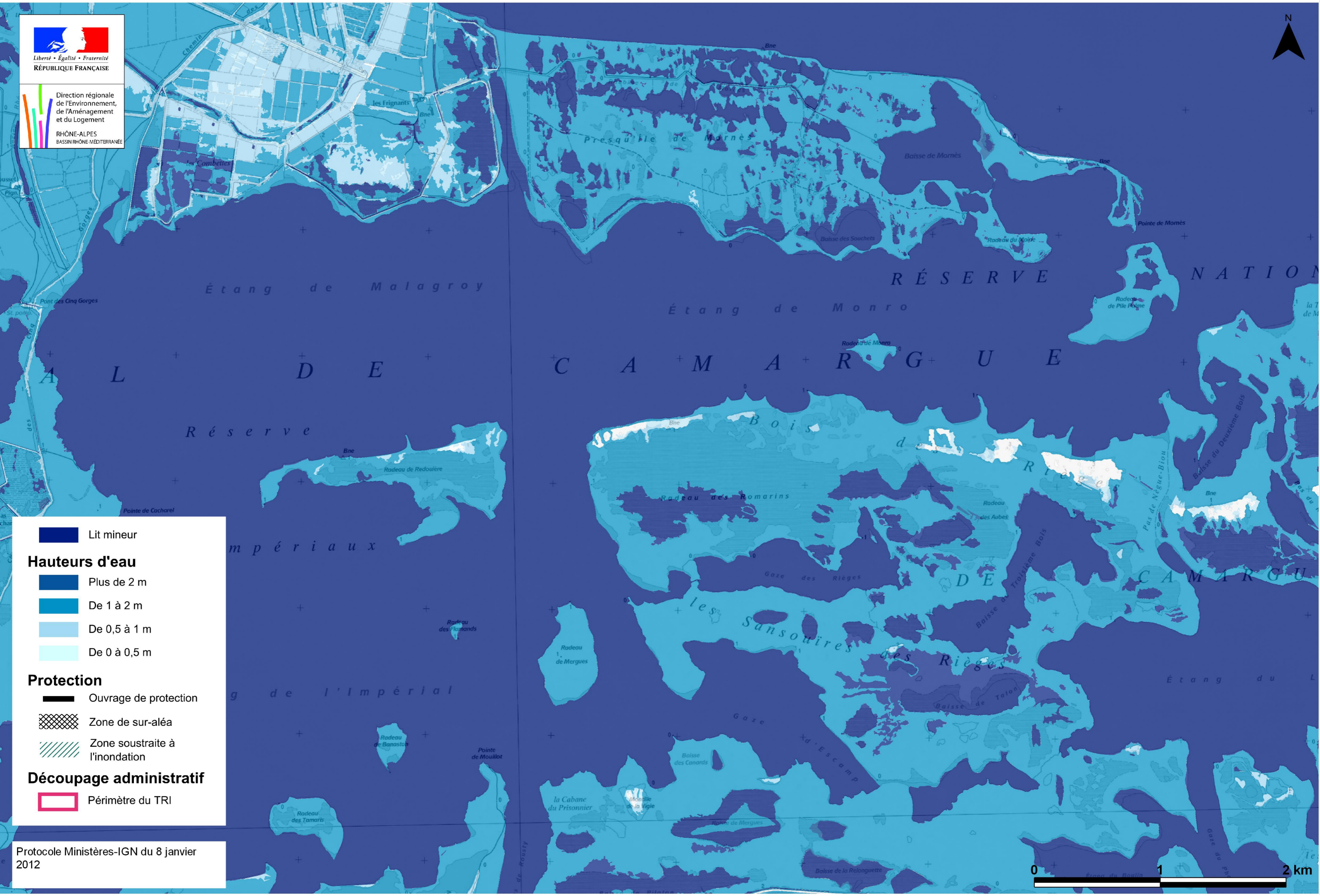
Protocole Ministères-IGN du 8 janvier 2012



Liberté • Égalité • Fraternité
RÉPUBLIQUE FRANÇAISE

Direction régionale
de l'Environnement,
de l'Aménagement
et du Logement

RHÔNE-ALPES
BASSIN RHÔNE-MÉDITERRANÉE



Lit mineur
■ Lit mineur

Hauteurs d'eau

- Plus de 2 m
- De 1 à 2 m
- De 0,5 à 1 m
- De 0 à 0,5 m

Protection

- ▬ Ouvrage de protection
- ▩ Zone de sur-aléa
- ▨ Zone soustraite à l'inondation

Découpage administratif

- ▭ Périmètre du TRI

Protocole Ministères-IGN du 8 janvier 2012

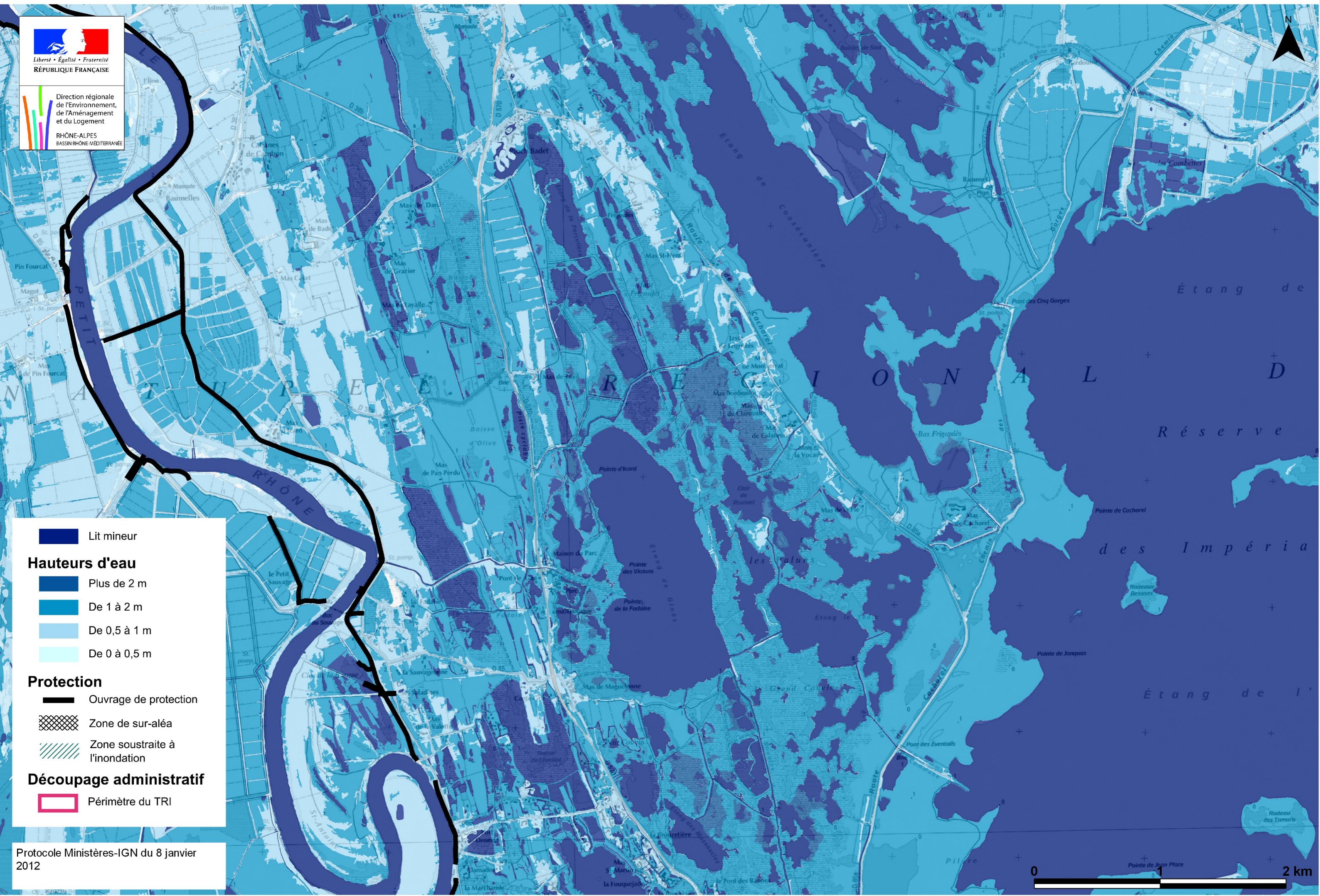


Débordement de cours d'eau

Liberté • Égalité • Fraternité
RÉPUBLIQUE FRANÇAISE

Direction régionale
de l'Environnement,
de l'Aménagement
et du Logement

RHÔNE-ALPES
BASSIN RHÔNE-MÉDITERRANÉE



Lit mineur

Hauteurs d'eau

- Plus de 2 m
- De 1 à 2 m
- De 0,5 à 1 m
- De 0 à 0,5 m

Protection

- Ouvrage de protection
- Zone de sur-aléa
- Zone soustraite à l'inondation

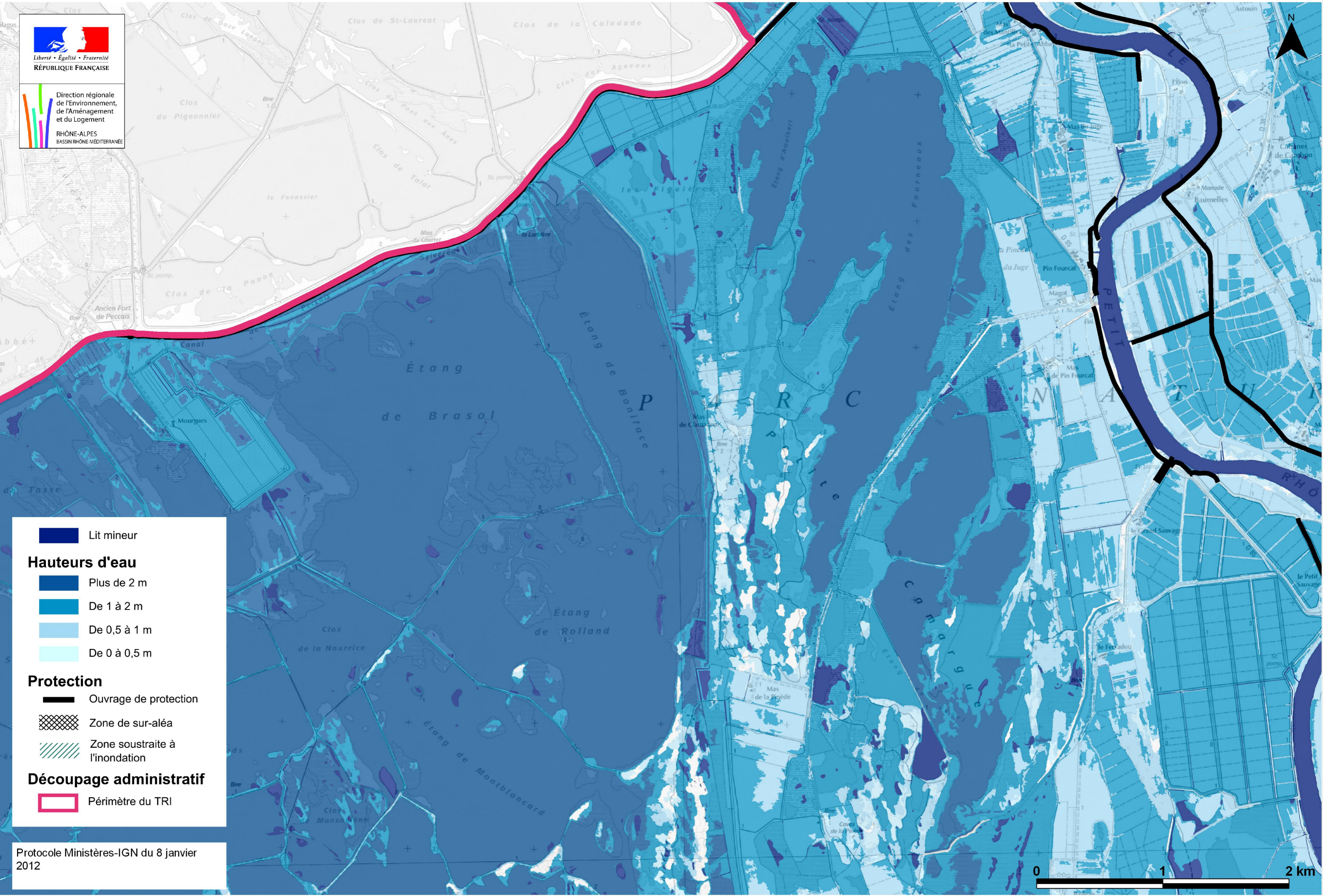
Découpage administratif

- Périmètre du TRI

Protocole Ministères-IGN du 8 janvier 2012



Débordement de cours d'eau



■ Lit mineur

Hauteurs d'eau

■ Plus de 2 m

■ De 1 à 2 m

■ De 0,5 à 1 m

■ De 0 à 0,5 m

Protection

— Ouvrage de protection

▨ Zone de sur-aléa

▧ Zone soustraite à l'inondation

Découpage administratif

▭ Périmètre du TRI

Protocole Ministères-IGN du 8 janvier 2012



Débordement de cours d'eau



Lit mineur

Hauteurs d'eau

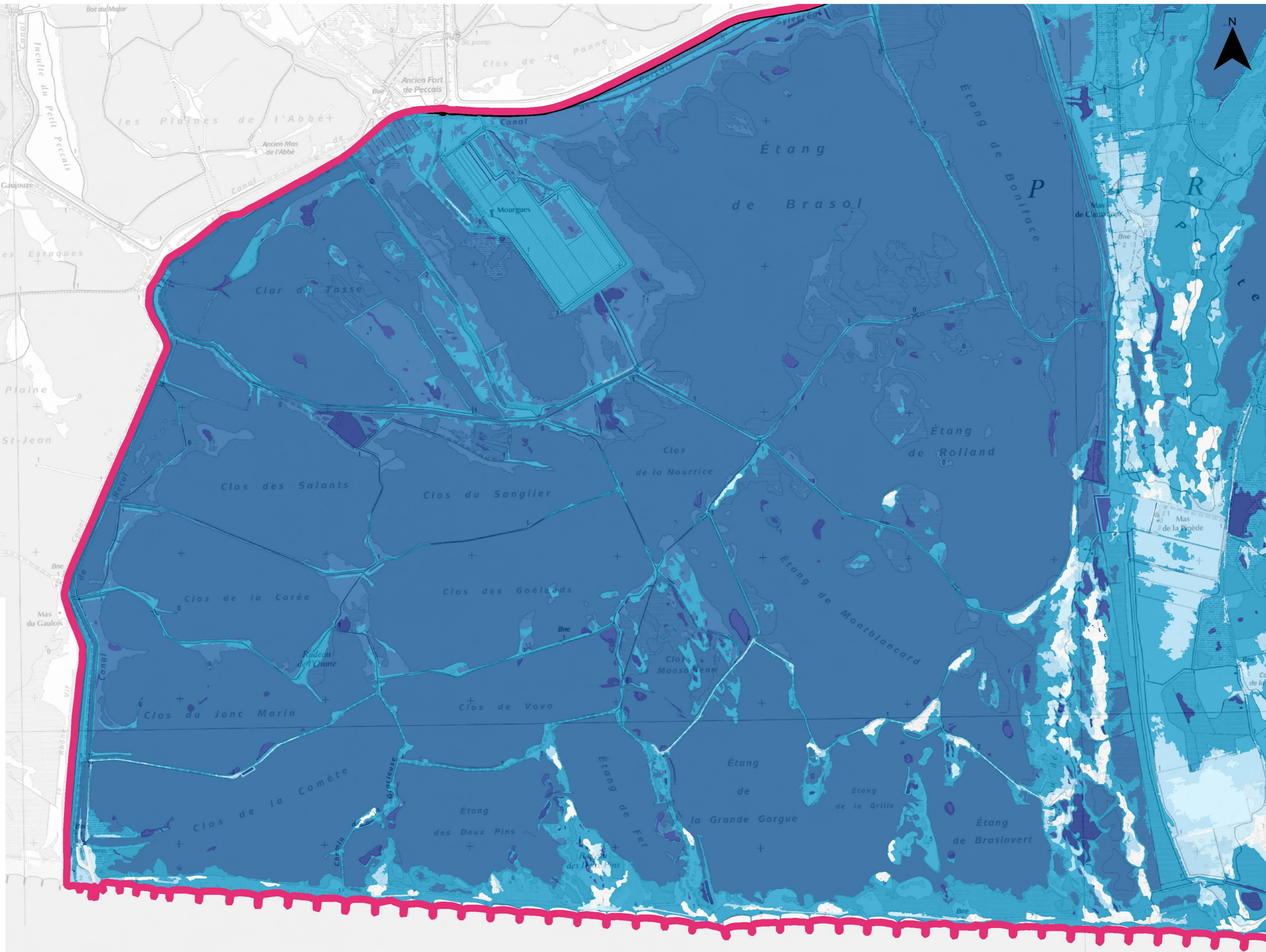
- Plus de 2 m
- De 1 à 2 m
- De 0,5 à 1 m
- De 0 à 0,5 m

Protection

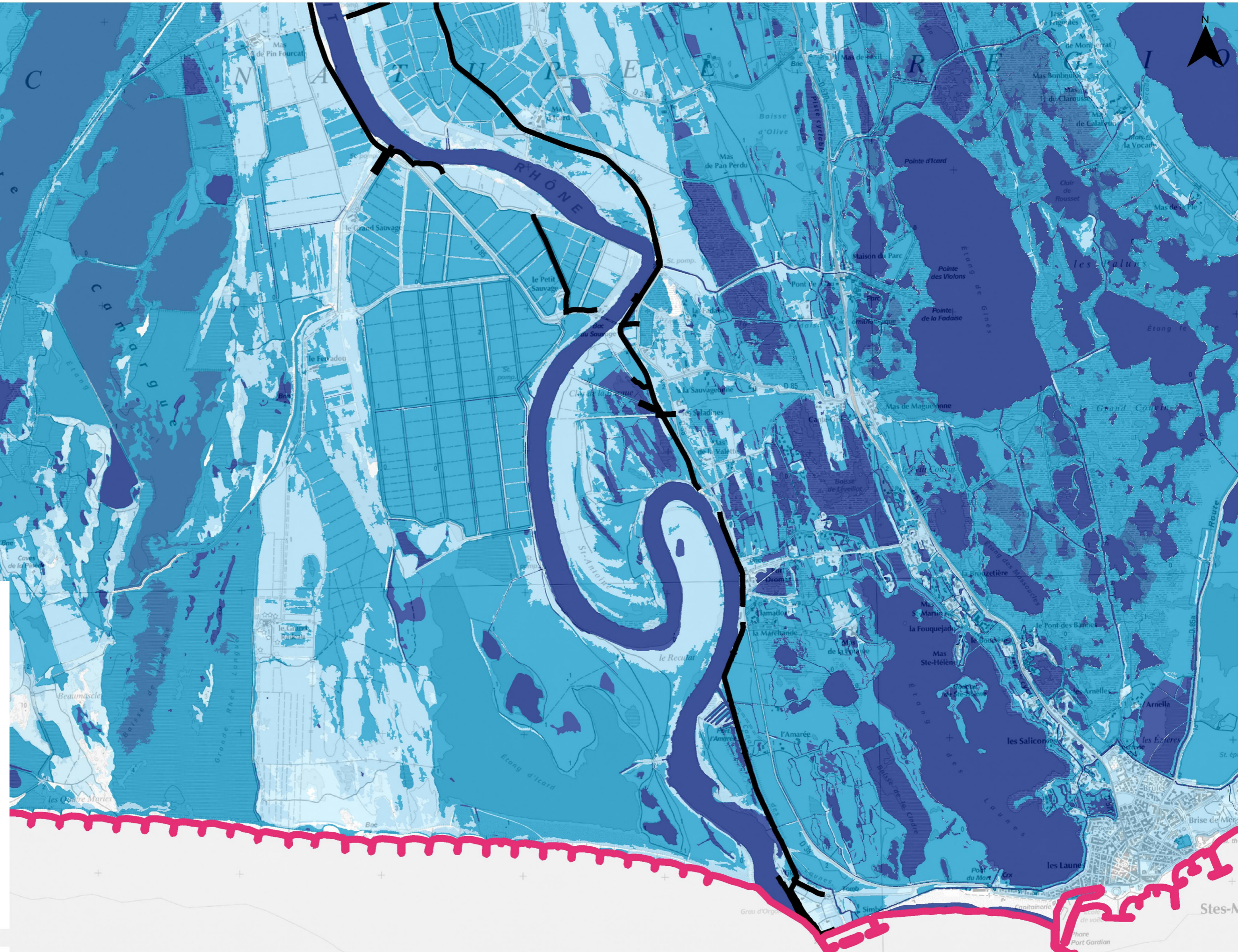
- Ouvrage de protection
- Zone de sur-aléa
- Zone soustraite à l'inondation

Découpage administratif

- Périmètre du TRI



Débordement de cours d'eau



■ Lit mineur

Hauteurs d'eau

- Plus de 2 m
- De 1 à 2 m
- De 0,5 à 1 m
- De 0 à 0,5 m

Protection

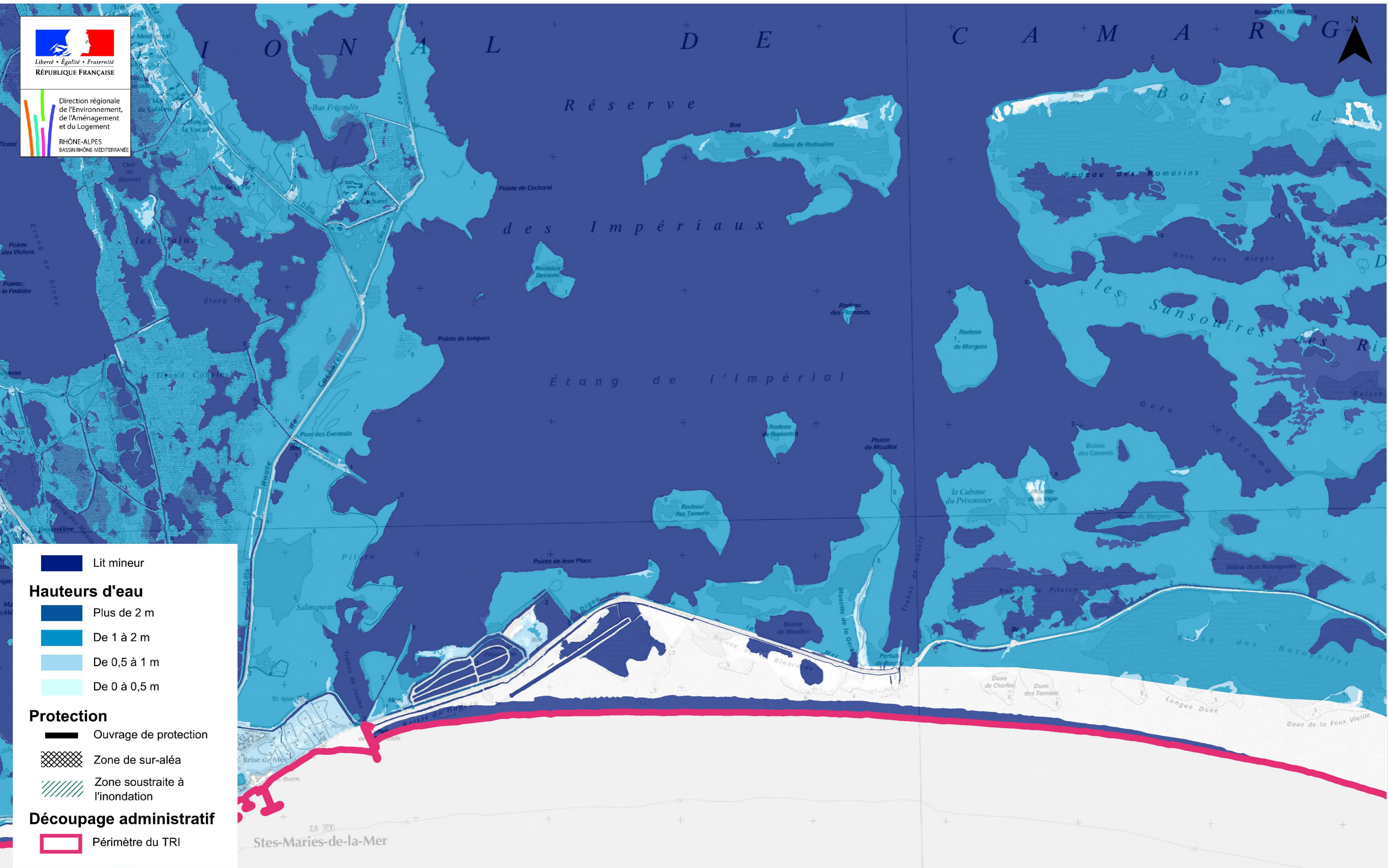
- Ouvrage de protection
- ▨** Zone de sur-aléa
- ▧** Zone soustraite à l'inondation

Découpage administratif

- Périmètre du TRI



Débordement de cours d'eau

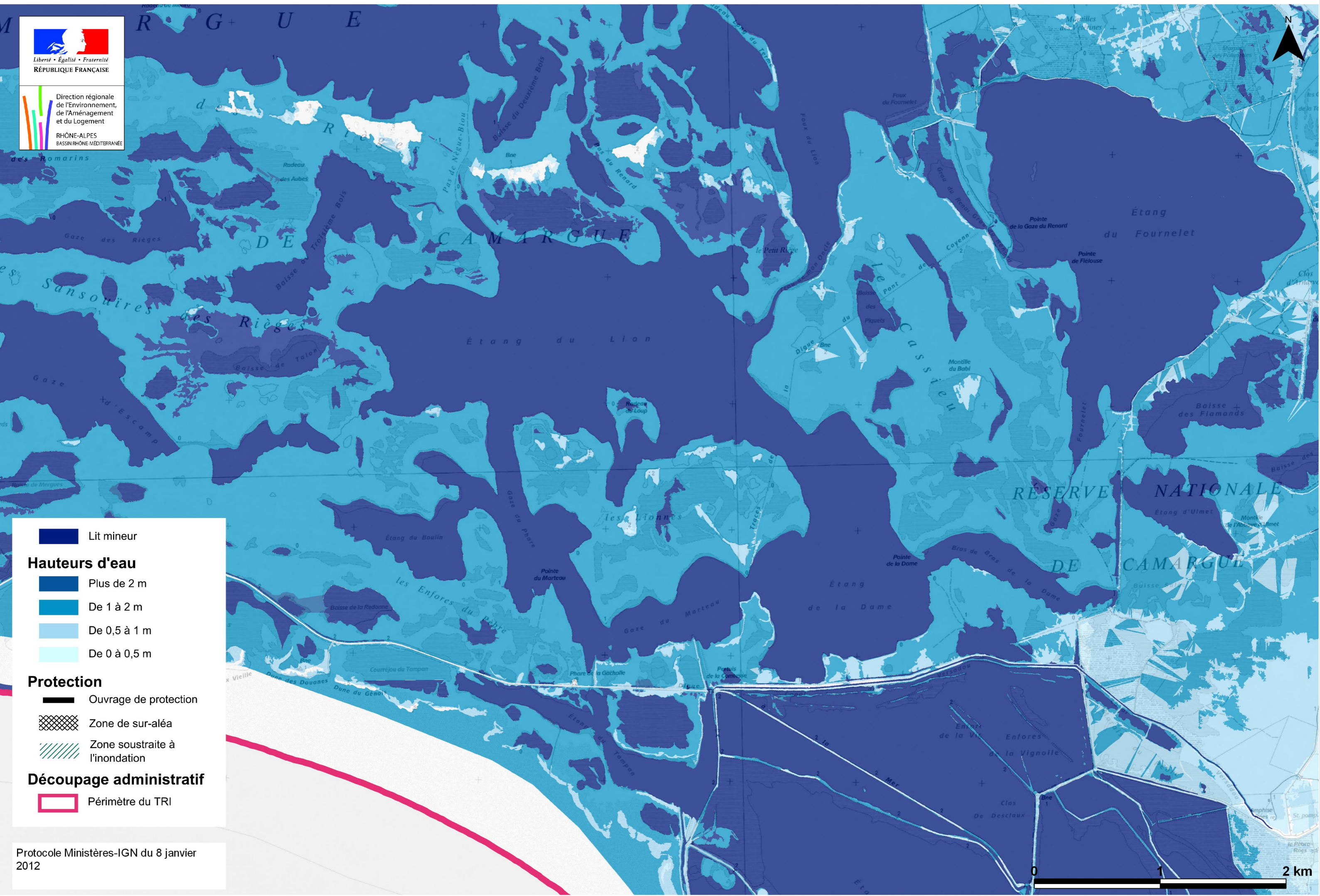


Débordement de cours d'eau

Liberté • Égalité • Fraternité
RÉPUBLIQUE FRANÇAISE

Direction régionale
de l'Environnement,
de l'Aménagement
et du Logement

RHÔNE-ALPES
BASSIN RHÔNE-MÉDITERRANÉE



Lit mineur

Hauteurs d'eau

- Plus de 2 m
- De 1 à 2 m
- De 0,5 à 1 m
- De 0 à 0,5 m

Protection

- Ouvrage de protection
- Zone de sur-aléa
- Zone soustraite à l'inondation

Découpage administratif

- Périmètre du TRI

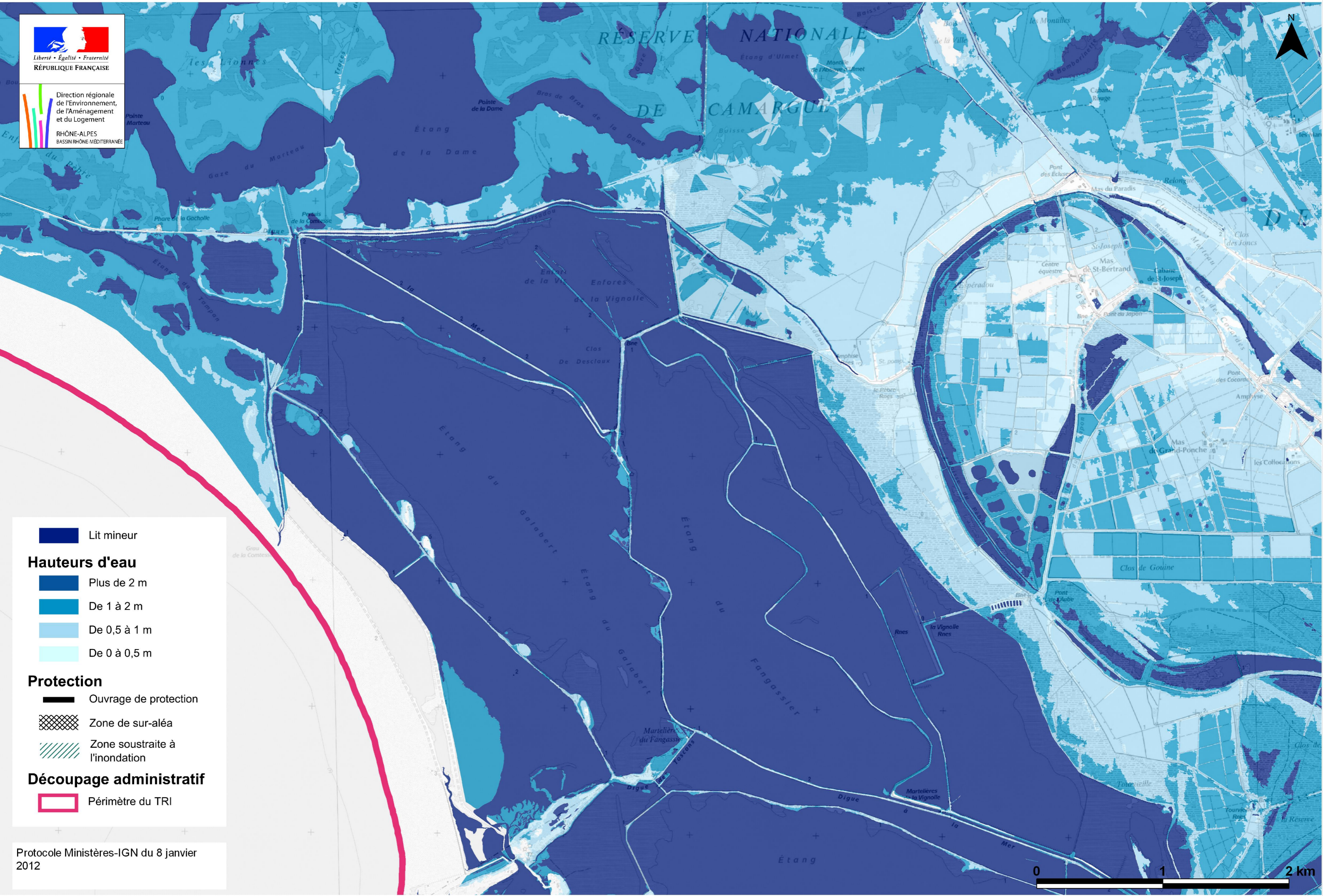
Protocole Ministères-IGN du 8 janvier 2012

Débordement de cours d'eau

Liberté • Égalité • Fraternité
RÉPUBLIQUE FRANÇAISE

Direction régionale
de l'Environnement,
de l'Aménagement
et du Logement

RHÔNE-ALPES
BASSIN RHÔNE-MÉDITERRANÉE



Lit mineur

Hauteurs d'eau

- Plus de 2 m
- De 1 à 2 m
- De 0,5 à 1 m
- De 0 à 0,5 m

Protection

- Ouvrage de protection
- Zone de sur-aléa
- Zone soustraite à l'inondation

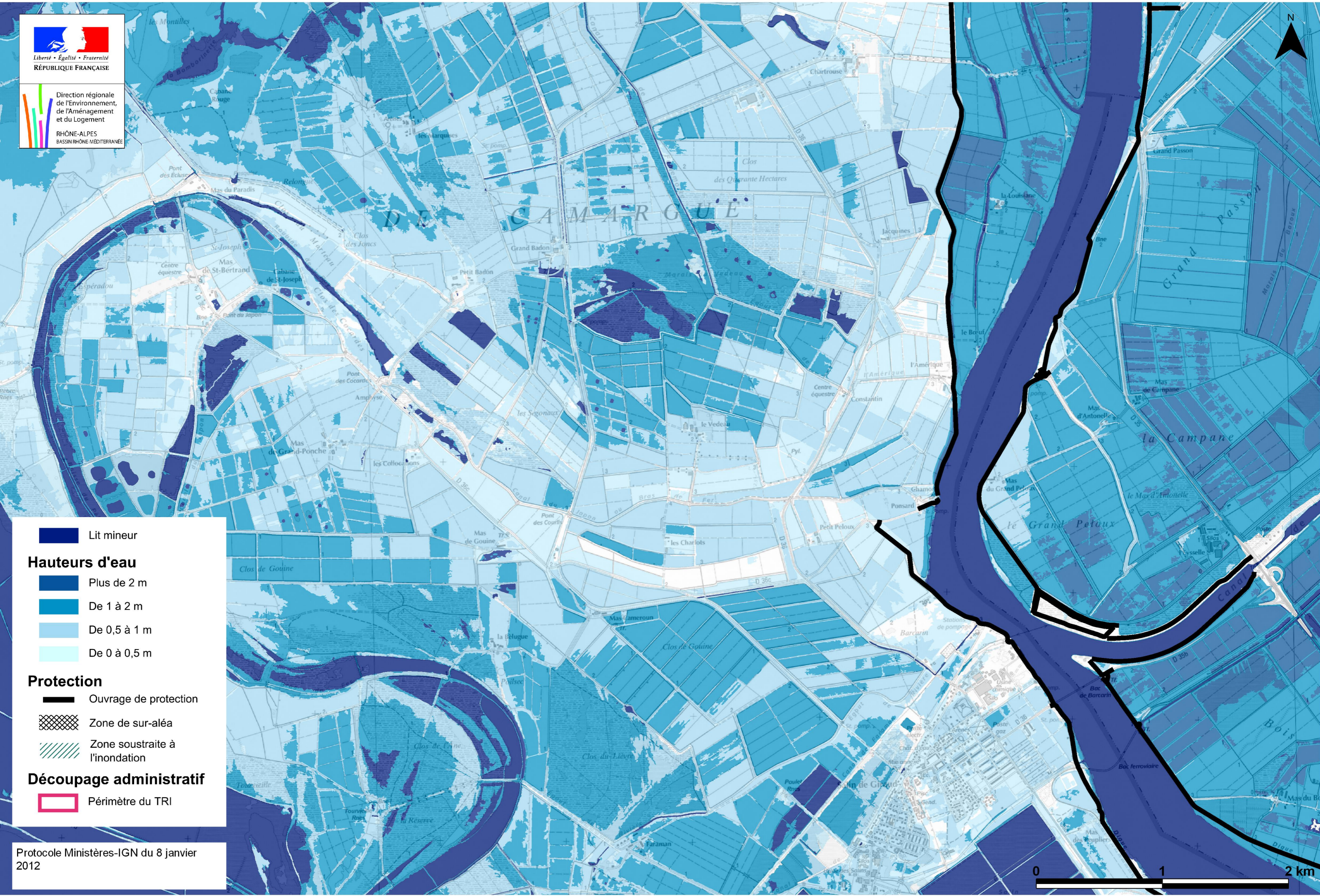
Découpage administratif

- Périmètre du TRI

Protocole Ministères-IGN du 8 janvier 2012

0 1 2 km

Débordement de cours d'eau

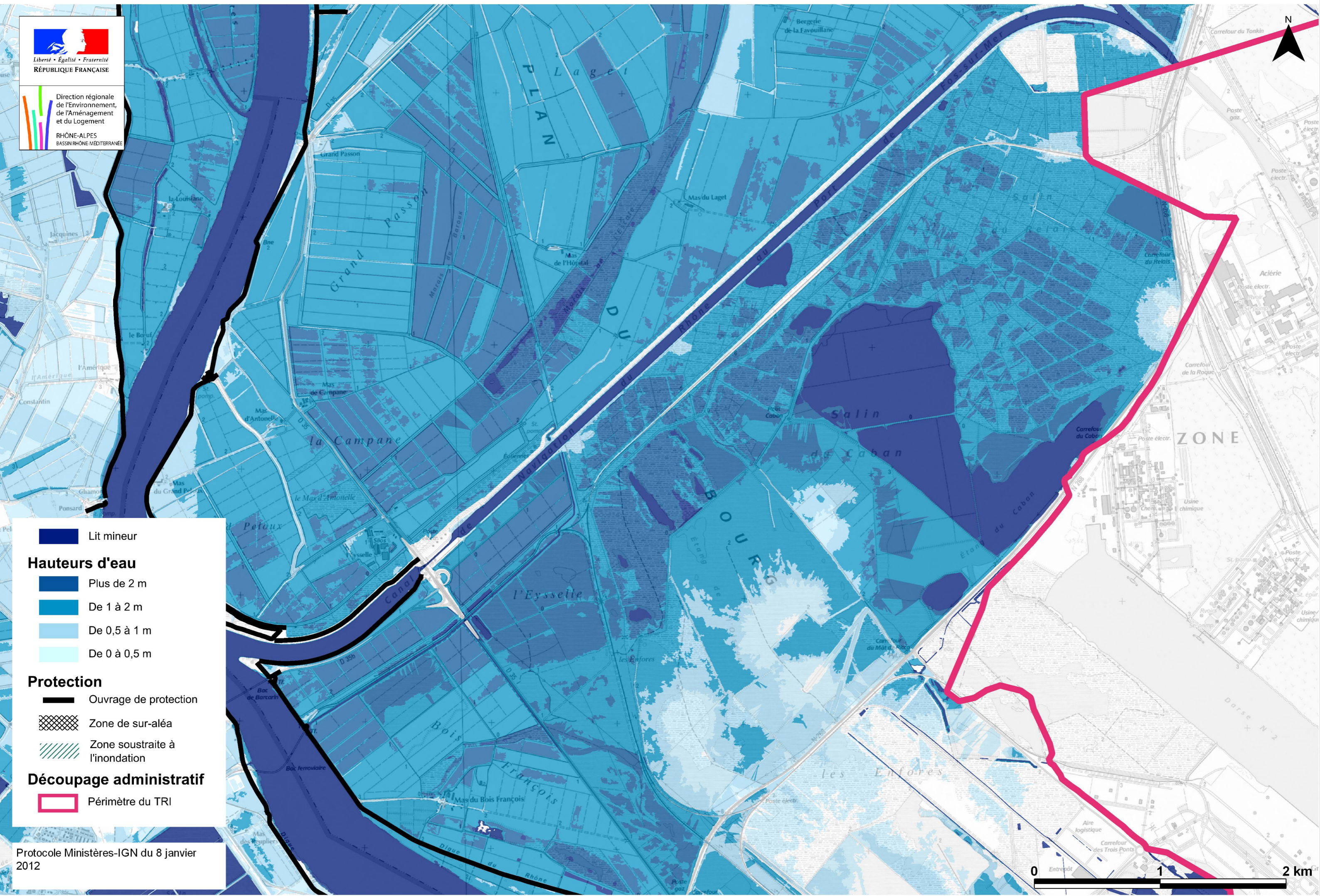


- Lit mineur
- Hauteurs d'eau**
 - Plus de 2 m
 - De 1 à 2 m
 - De 0,5 à 1 m
 - De 0 à 0,5 m
- Protection**
 - Ouvrage de protection
 - Zone de sur-aléa
 - Zone soustraite à l'inondation
- Découpage administratif**
 - Périmètre du TRI

Protocole Ministères-IGN du 8 janvier 2012



Débordement de cours d'eau



■ Lit mineur

Hauteurs d'eau

- Plus de 2 m**
- De 1 à 2 m**
- De 0,5 à 1 m**
- De 0 à 0,5 m**

Protection

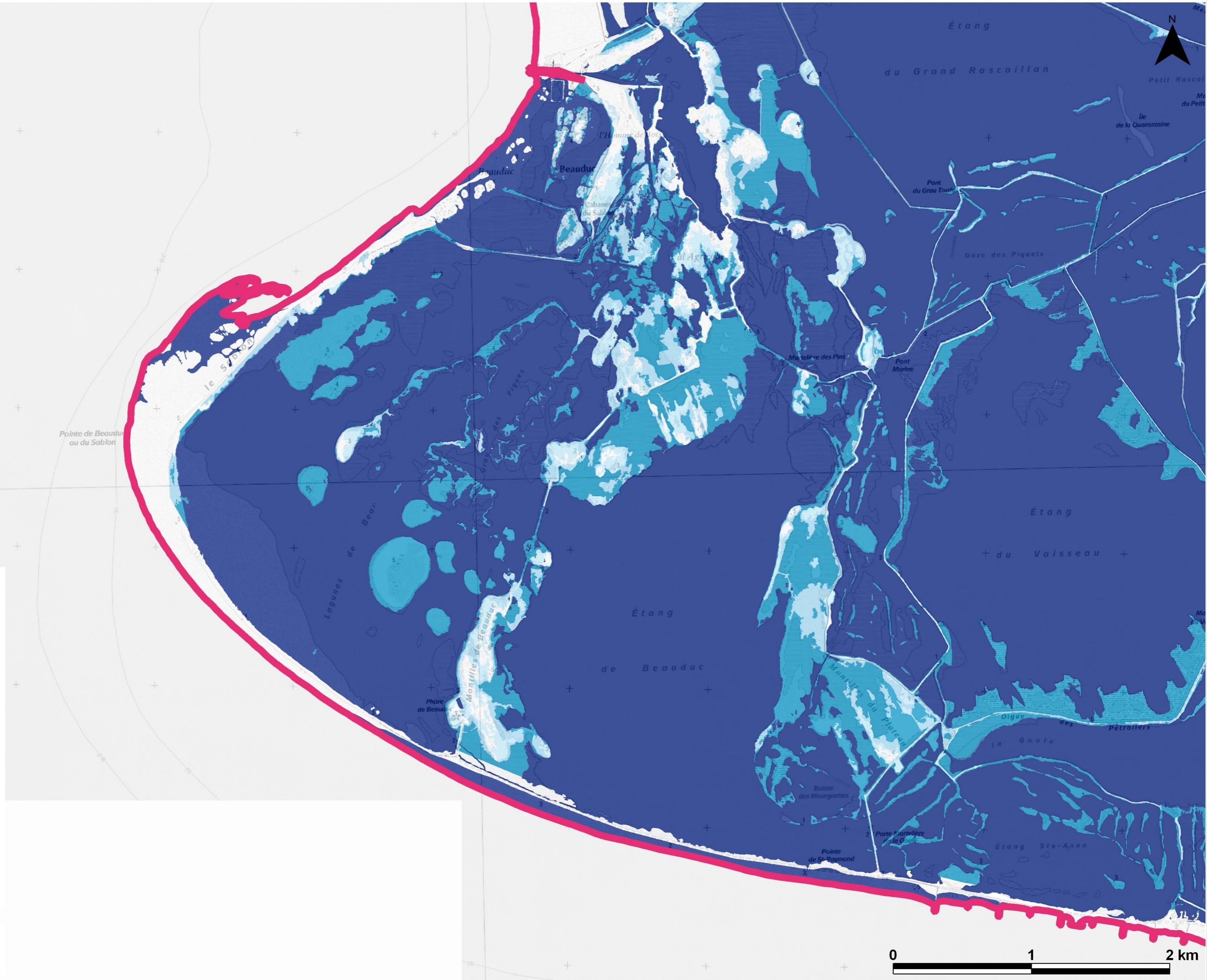
- Ouvrage de protection**
- ▨ Zone de sur-aléa**
- ▧ Zone soustraite à l'inondation**

Découpage administratif

- ▭ Périmètre du TRI**

Protocole Ministères-IGN du 8 janvier 2012





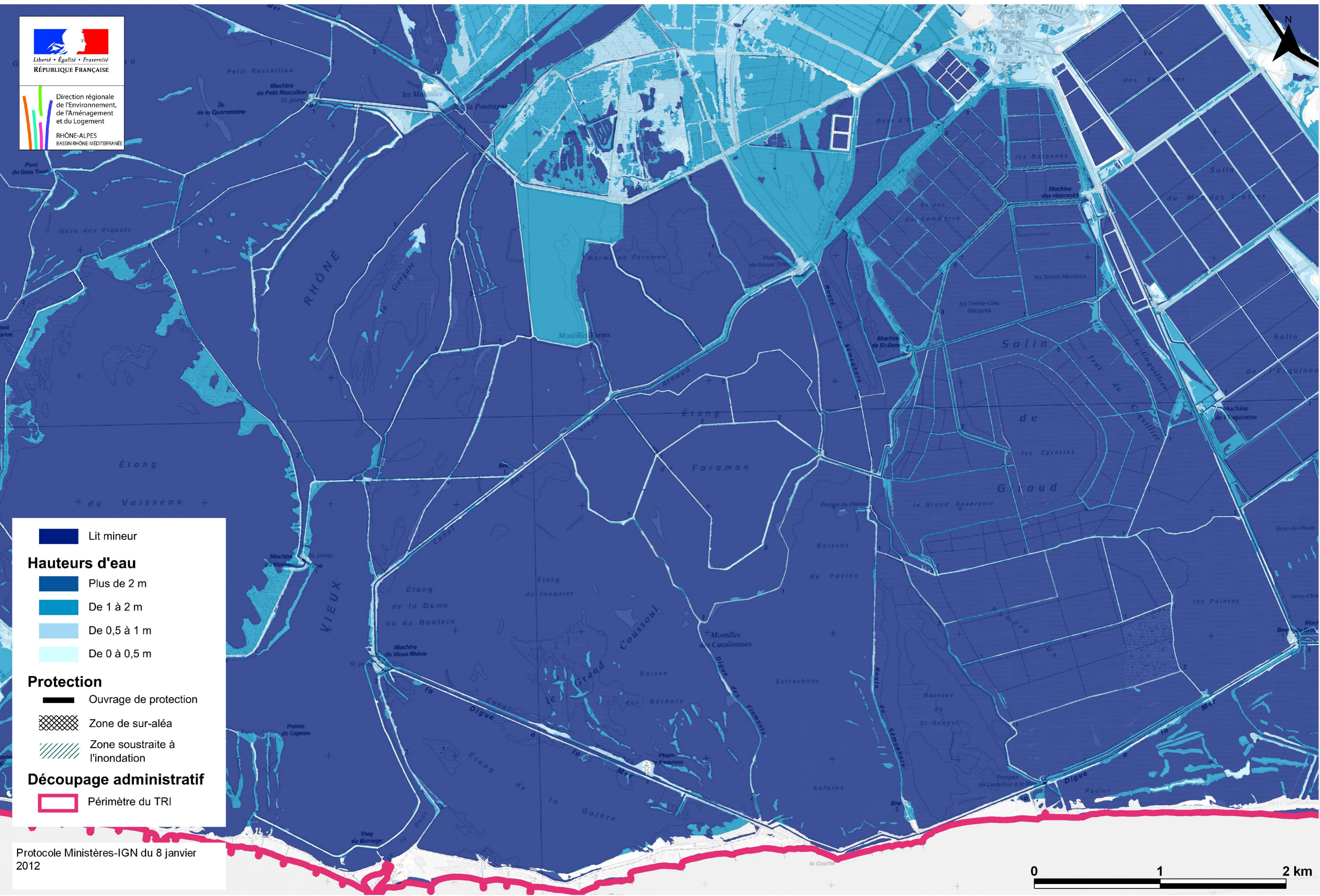
Lit mineur
■ Lit mineur

Hauteurs d'eau
■ Plus de 2 m
■ De 1 à 2 m
■ De 0,5 à 1 m
■ De 0 à 0,5 m

Protection
■ Ouvrage de protection
■ Zone de sur-aléa
■ Zone soustraite à l'inondation

Découpage administratif
■ Périmètre du TRI

Débordement de cours d'eau



Lit mineur

Hauteurs d'eau

- Plus de 2 m
- De 1 à 2 m
- De 0,5 à 1 m
- De 0 à 0,5 m

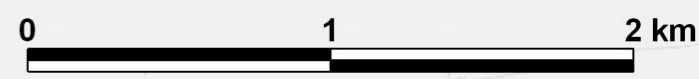
Protection

- Ouvrage de protection
- Zone de sur-aléa
- Zone soustraite à l'inondation

Découpage administratif

- Périmètre du TRI

Protocole Ministères-IGN du 8 janvier 2012

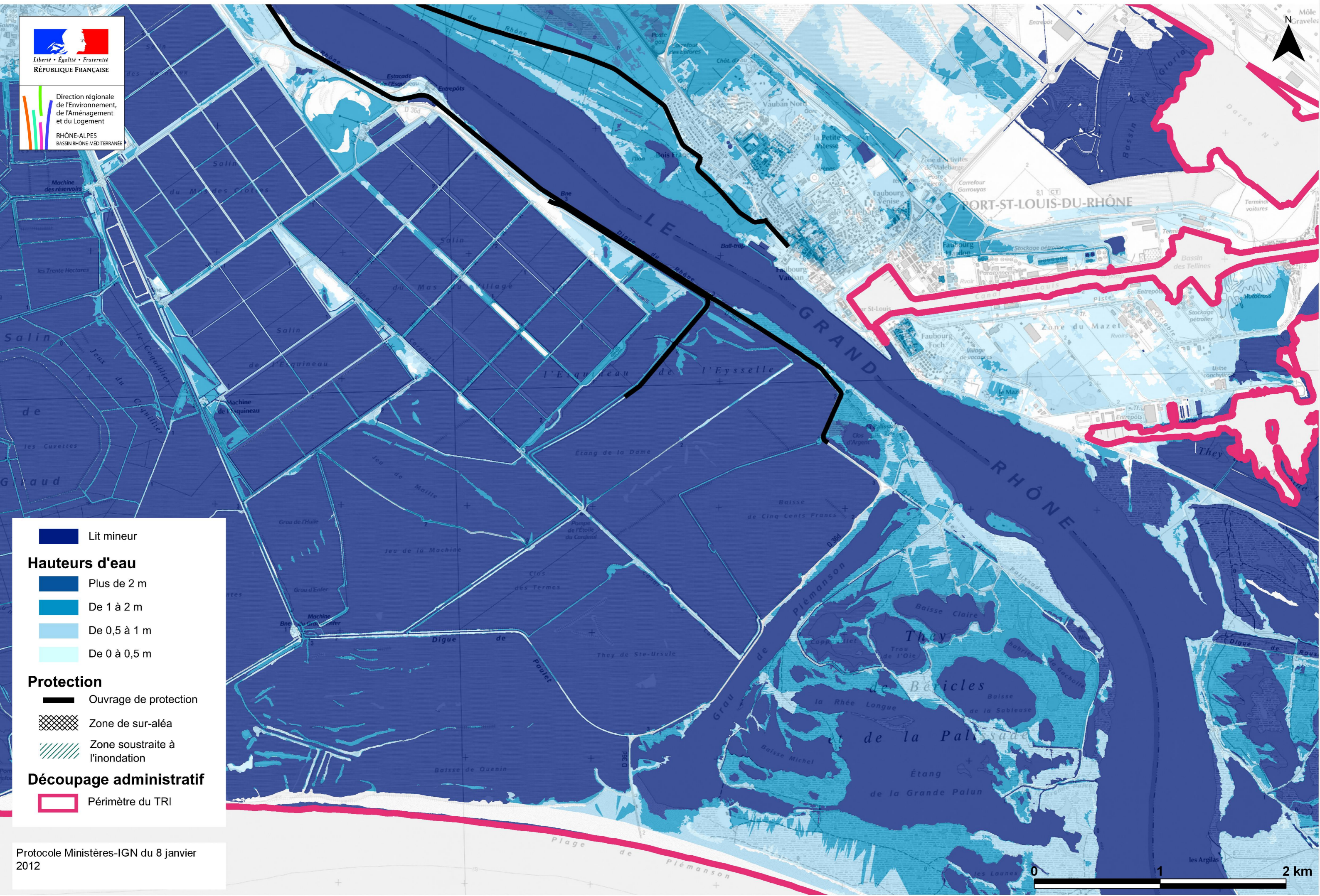


Débordement de cours d'eau

Liberté • Égalité • Fraternité
RÉPUBLIQUE FRANÇAISE

Direction régionale
de l'Environnement,
de l'Aménagement
et du Logement

RHÔNE-ALPES
BASSIN RHÔNE-MÉDITERRANÉE



Lit mineur

Hauteurs d'eau

- Plus de 2 m
- De 1 à 2 m
- De 0,5 à 1 m
- De 0 à 0,5 m

Protection

- Ouvrage de protection
- Zone de sur-aléa
- Zone soustraite à l'inondation

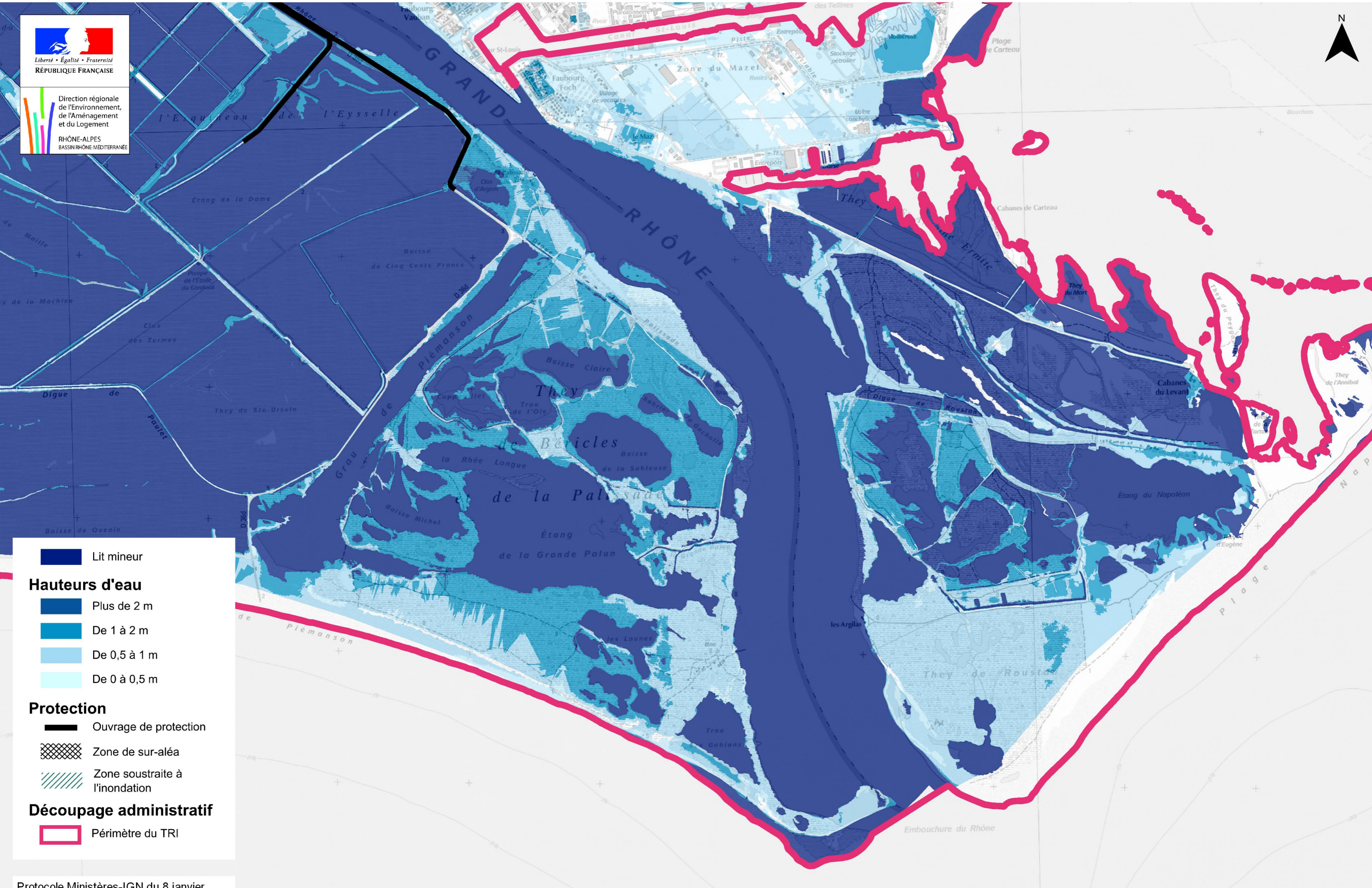
Découpage administratif

- Périmètre du TRI

Protocole Ministères-IGN du 8 janvier 2012



Débordement de cours d'eau



- Lit mineur
- Hauteurs d'eau**
 - Plus de 2 m
 - De 1 à 2 m
 - De 0,5 à 1 m
 - De 0 à 0,5 m
- Protection**
 - Ouvrage de protection
 - Zone de sur-aléa
 - Zone soustraite à l'inondation
- Découpage administratif**
 - Périmètre du TRI

**Direction régionale de l'Environnement
de l'Aménagement et du Logement
RHÔNE-ALPES
Délégation de bassin Rhône-Méditerranée**

69453 LYON CEDEX 06

Tél : 33 (01) 04 26 28 60 00

Fax : 33 (01) 04 26 28 67 19

