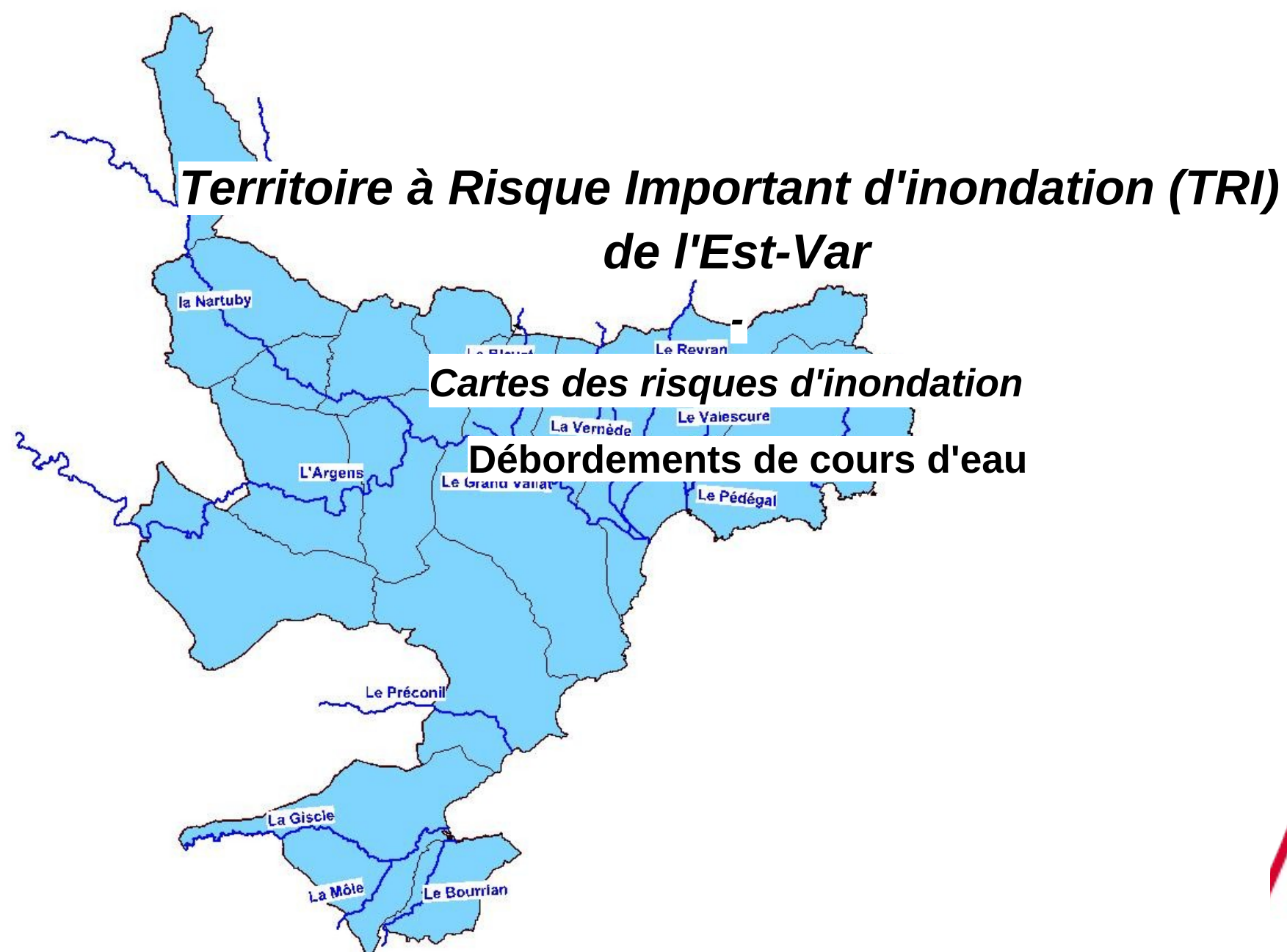


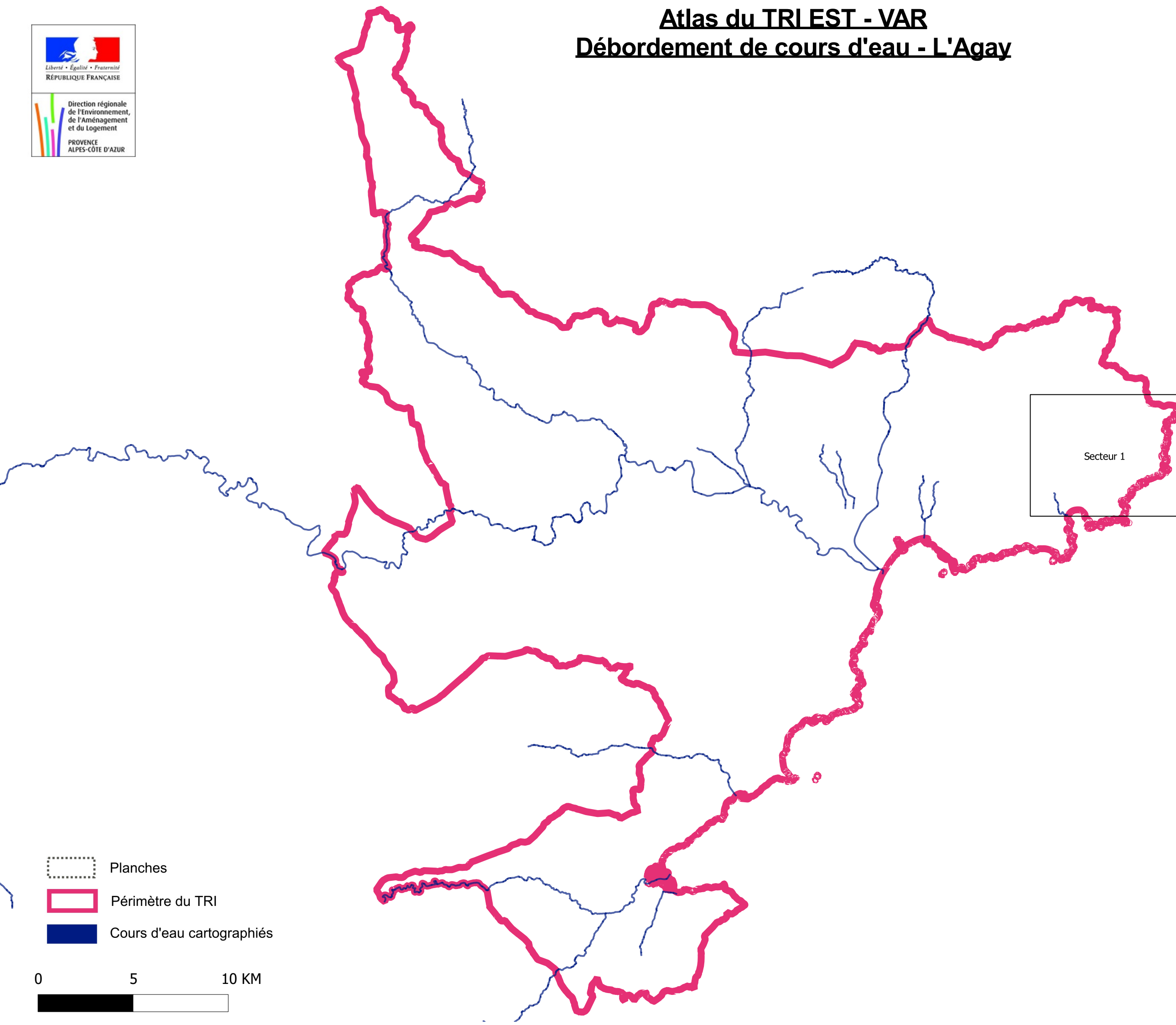
Directive Inondations




Bassin Rhône-Méditerranée



Atlas du TRI EST - VAR

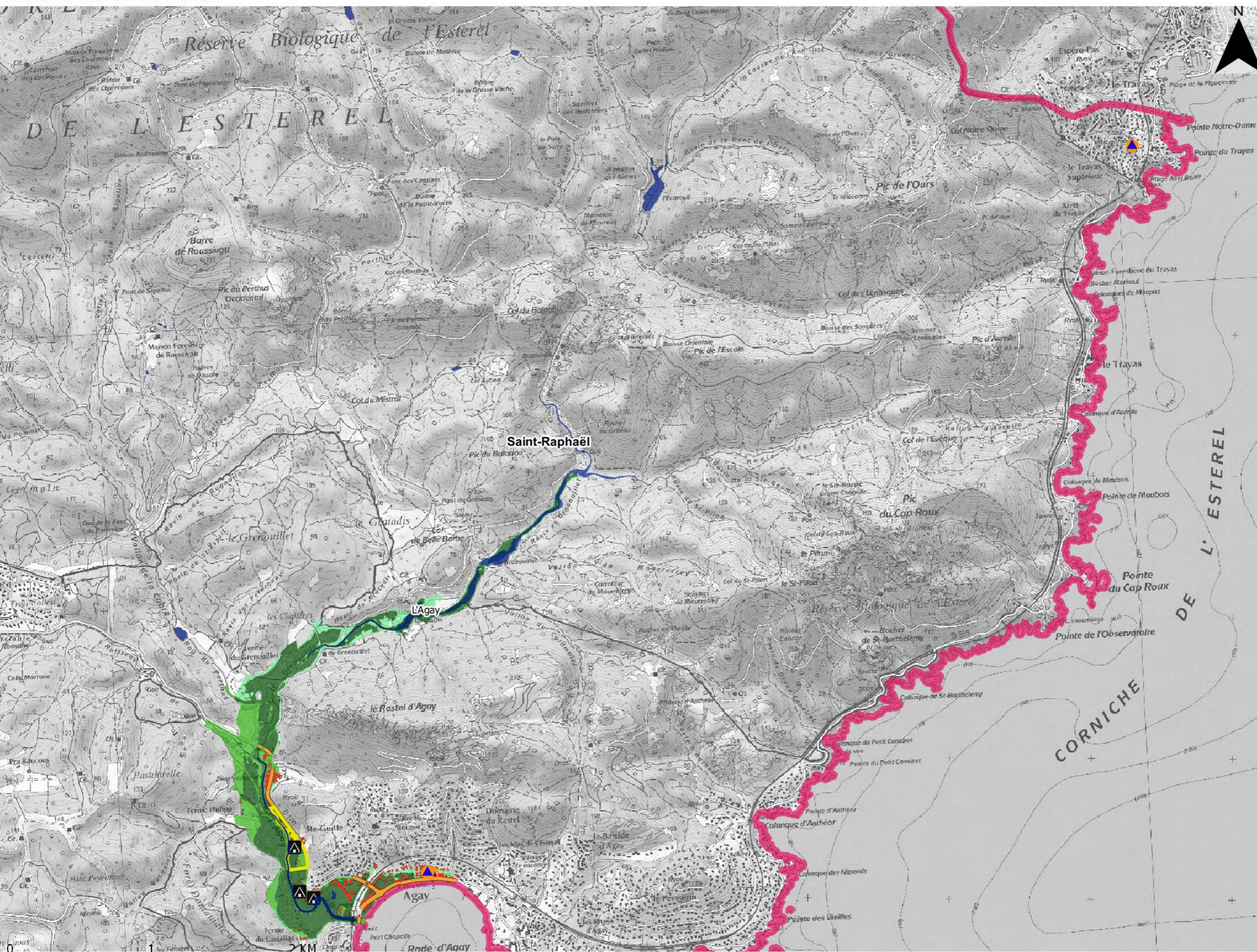
Débordement de cours d'eau - L'Agay



-  Planches
-  Périmètre du TRI
-  Cours d'eau cartographiés

0 5 10 KM

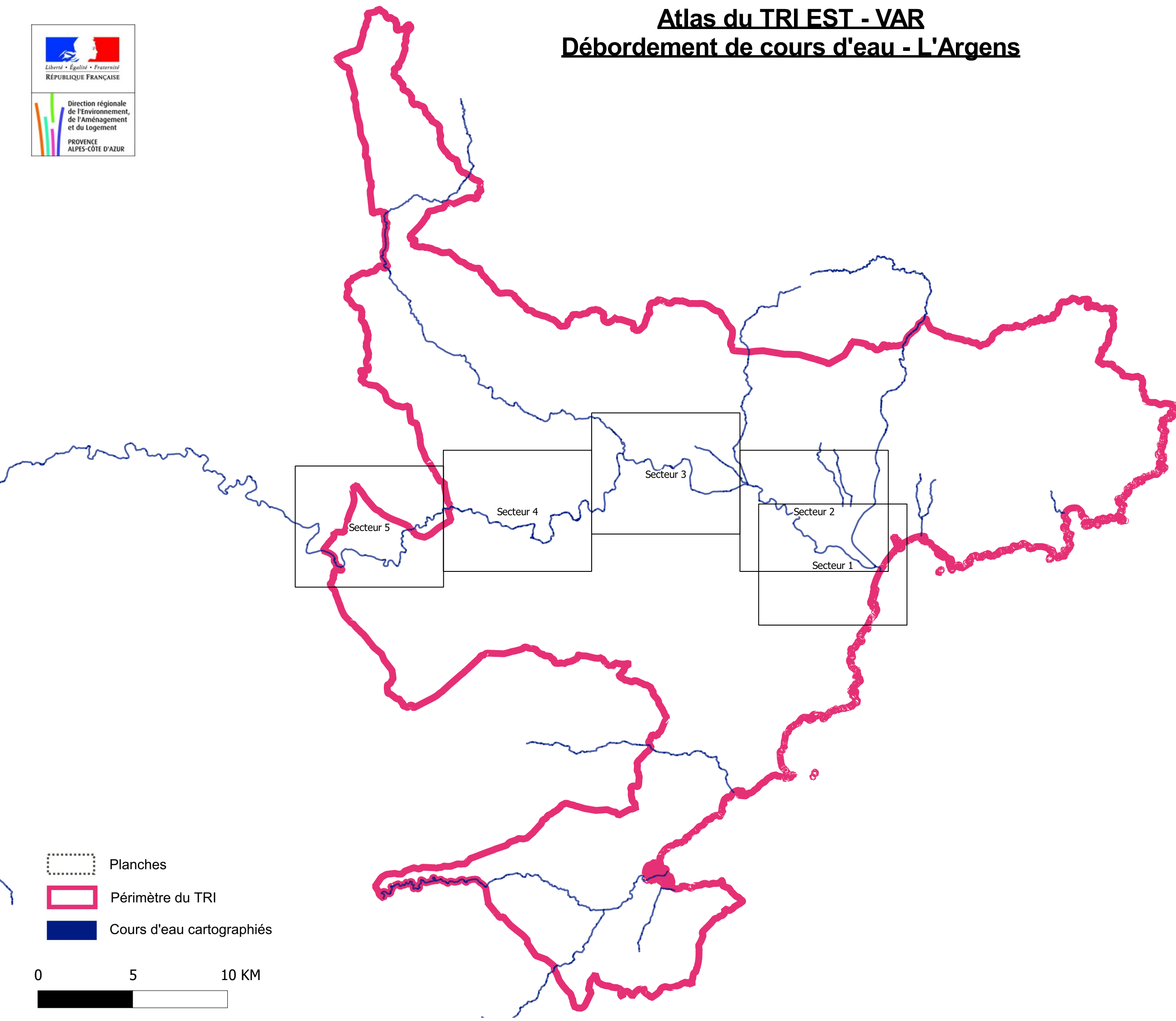







-  Lit mineur et surface en eau permanente
- Probabilité de crue**
 -  Forte probabilité
 -  Moyenne probabilité
 -  Faible probabilité
- Protection**
 -  Ouvrage de protection
- Enjeux**
 -  Bâtiment
 -  Surface d'activité économique
 -  Limite de zone de protection naturelle
 -  Etablissement hospitalier
 -  Etablissement d'enseignement
 -  Camping
 -  Etablissement classé IPPC
 -  Station d'épuration (> 2000 EH)
 -  Transformateur électrique
 -  Installation d'eau potable
 -  Gare
 -  Aéroport
 -  Etablissement pénitentiaire
 -  Patrimoine culturel
 -  Autre établ. sensible à la gestion de crise
 -  Etablissement utile à la gestion de crise
- Réseaux**
 -  Autoroute, quasi-autoroute
 -  Route, liaison principale
 -  Voie ferrée principale
- Découpage administratif**
 -  Périmètre du TRI
 - Limite de commune

Atlas du TRI EST - VAR

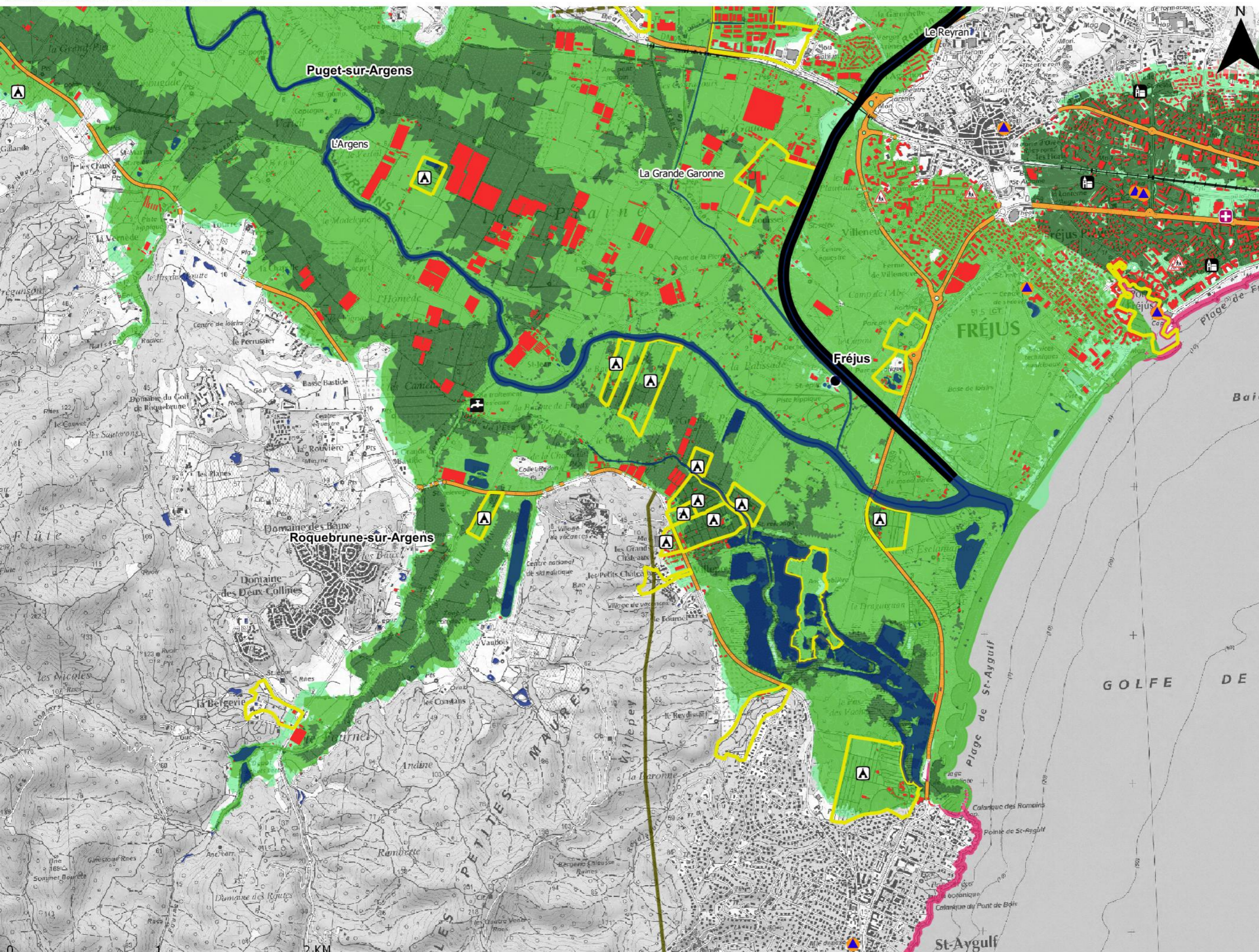
Débordement de cours d'eau - L'Argens



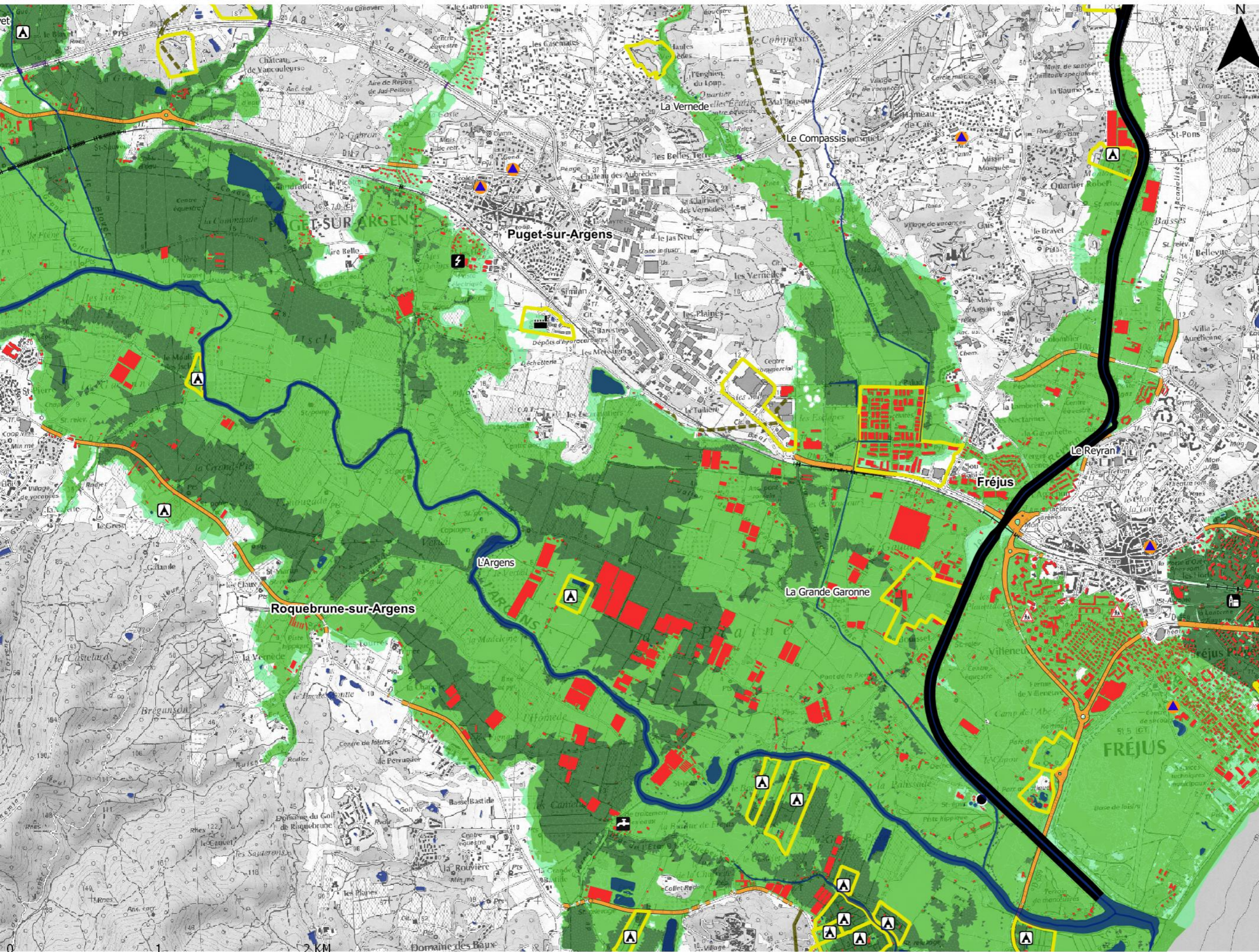
-  Planches
-  Périmètre du TRI
-  Cours d'eau cartographiés

0 5 10 KM

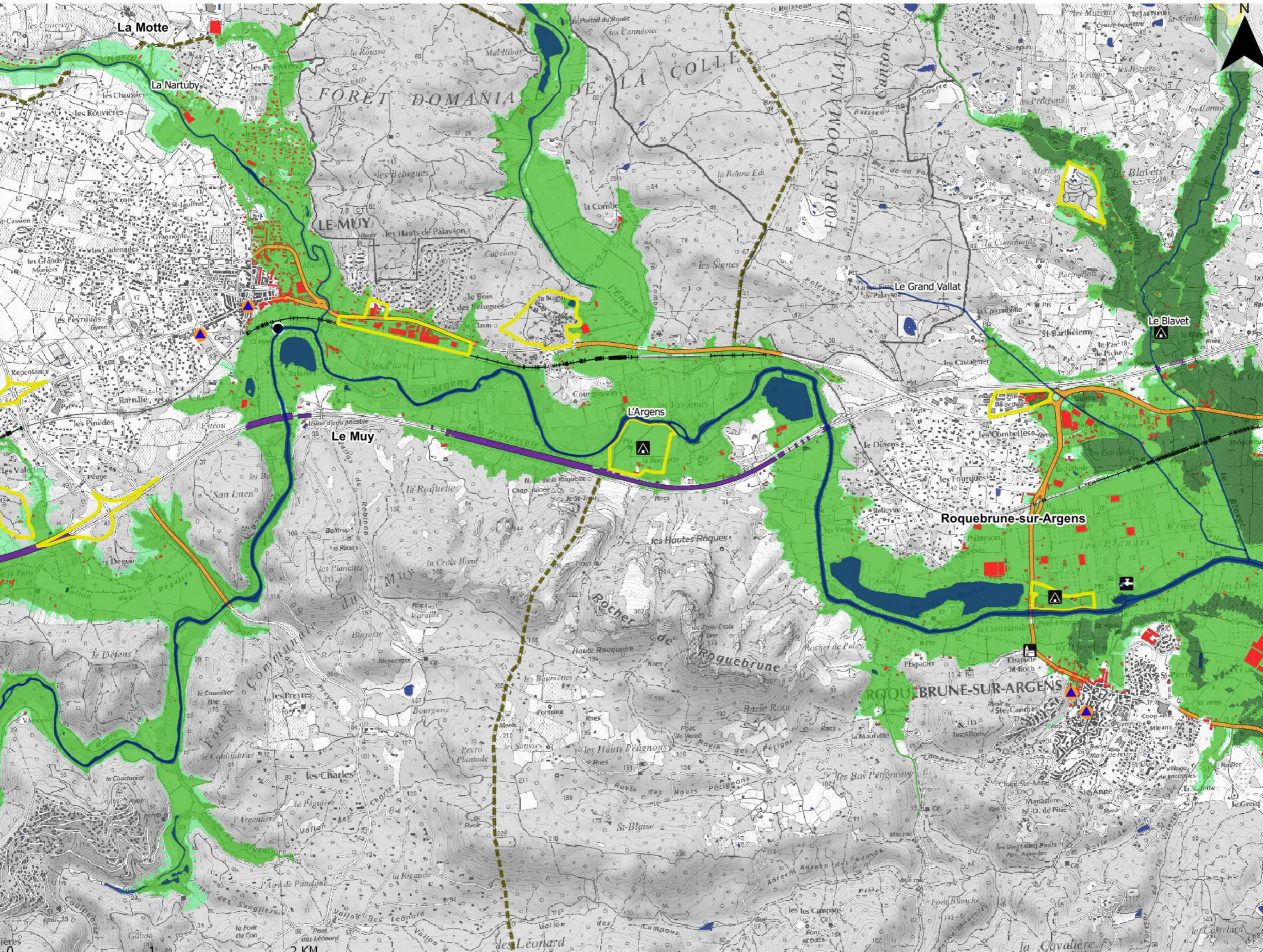




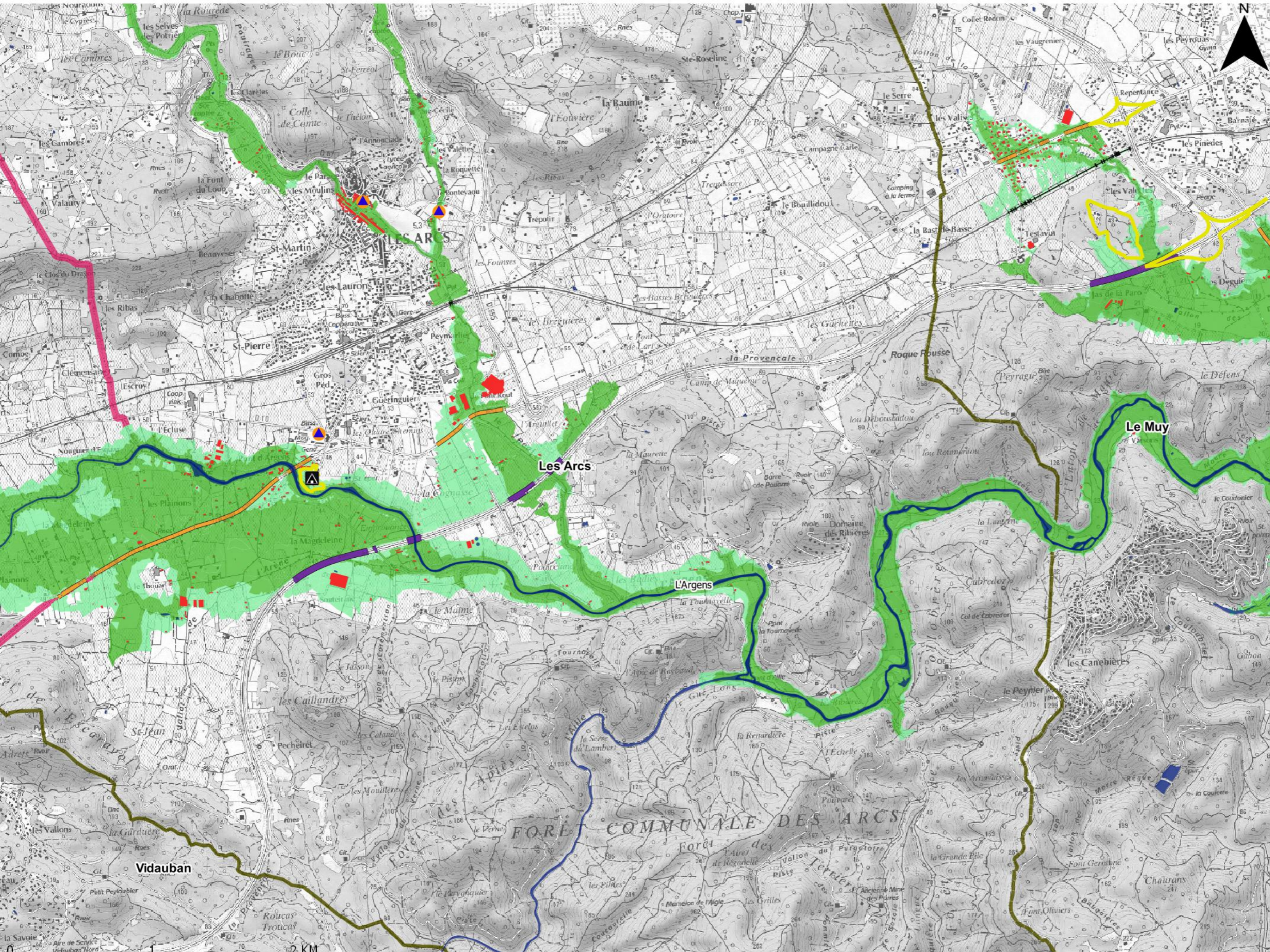
- Lil mineur et surface en eau permanente**
Ligne bleue épaisse
- Probabilité de crue**
 - Forte probabilité (vert foncé)
 - Moyenne probabilité (vert moyen)
 - Faible probabilité (vert clair)
- Protection**
 - Ouvrage de protection (ligne noire épaisse)
- Enjeux**
 - Bâtiment (carré rouge)
 - Surface d'activité économique (carré jaune)
 - Limite de zone de protection naturelle (carré hachuré)
 - Etablissement hospitalier (carré avec croix)
 - Etablissement d'enseignement (carré avec triangle)
 - Camping (carré avec tente)
 - Etablissement classé IPPC (carré avec usine)
 - Station d'épuration (> 2000 EH) (carré avec cercle)
 - Transformateur électrique (carré avec éclair)
 - Installation d'eau potable (carré avec robinet)
 - Gare (carré avec train)
 - Aéroport (carré avec avion)
 - Etablissement pénitentiaire (carré avec grille)
 - Patrimoine culturel (carré avec temple)
 - Autre établ. sensible à la gestion de crise (carré avec triangle noir)
 - Etablissement utile à la gestion de crise (carré avec triangle orange)
- Réseaux**
 - Autoroute, quasi-autoroute (double ligne violette)
 - Route, liaison principale (double ligne orange)
 - Voie ferrée principale (double ligne grise)
- Découpage administratif**
 - Périmètre du TRI (double ligne rose)
 - Limite de commune (double ligne grise pointillée)



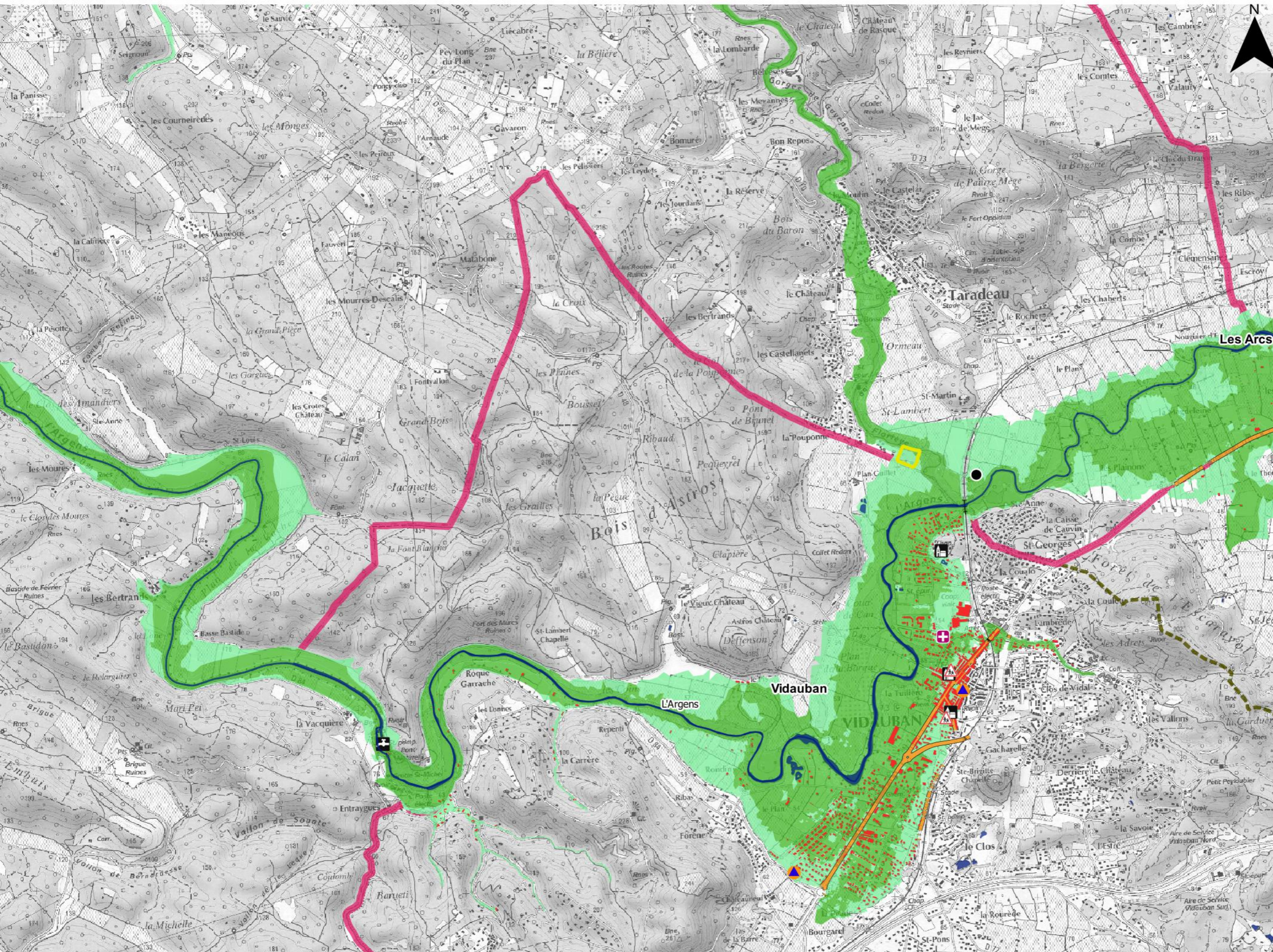
- Lil mineur et surface en eau permanente**
- Probabilité de crue**
 - Forte probabilité
 - Moyenne probabilité
 - Faible probabilité
- Protection**
 - Ouvrage de protection
- Enjeux**
 - Bâtiment
 - Surface d'activité économique
 - Limite de zone de protection naturelle
 - Établissement hospitalier
 - Établissement d'enseignement
 - Camping
 - Établissement classé IPPC
 - Station d'épuration (> 2000 EH)
 - Transformateur électrique
 - Installation d'eau potable
 - Gare
 - Aéroport
 - Établissement pénitentiaire
 - Patrimoine culturel
 - Autre établ. sensible à la gestion de crise
 - Établissement utile à la gestion de crise
- Réseaux**
 - Autoroute, quasi-autoroute
 - Route, liaison principale
 - Voie ferrée principale
- Découpage administratif**
 - Périmètre du TRI
 - Limite de commune



- Lit mineur et surface en eau permanente
- Probabilité de crue**
 - Forte probabilité
 - Moyenne probabilité
 - Faible probabilité
- Protection**
 - Ouvrage de protection
- Enjeux**
 - Bâtiment
 - Surface d'activité économique
 - Limite de zone de protection naturelle
 - Etablissement hospitalier
 - Etablissement d'enseignement
 - Camping
 - Etablissement classé IPPC
 - Station d'épuration (> 2000 EH)
 - Transformateur électrique
 - Installation d'eau potable
 - Gare
 - Aéroport
 - Etablissement pénitentiaire
 - Patrimoine culturel
 - Autre établ. sensible à la gestion de crise
 - Etablissement utile à la gestion de crise
- Réseaux**
 - Autoroute, quasi-autoroute
 - Route, liaison principale
 - Voie ferrée principale
- Découpage administratif**
 - Périmètre du TRI
 - Limite de commune



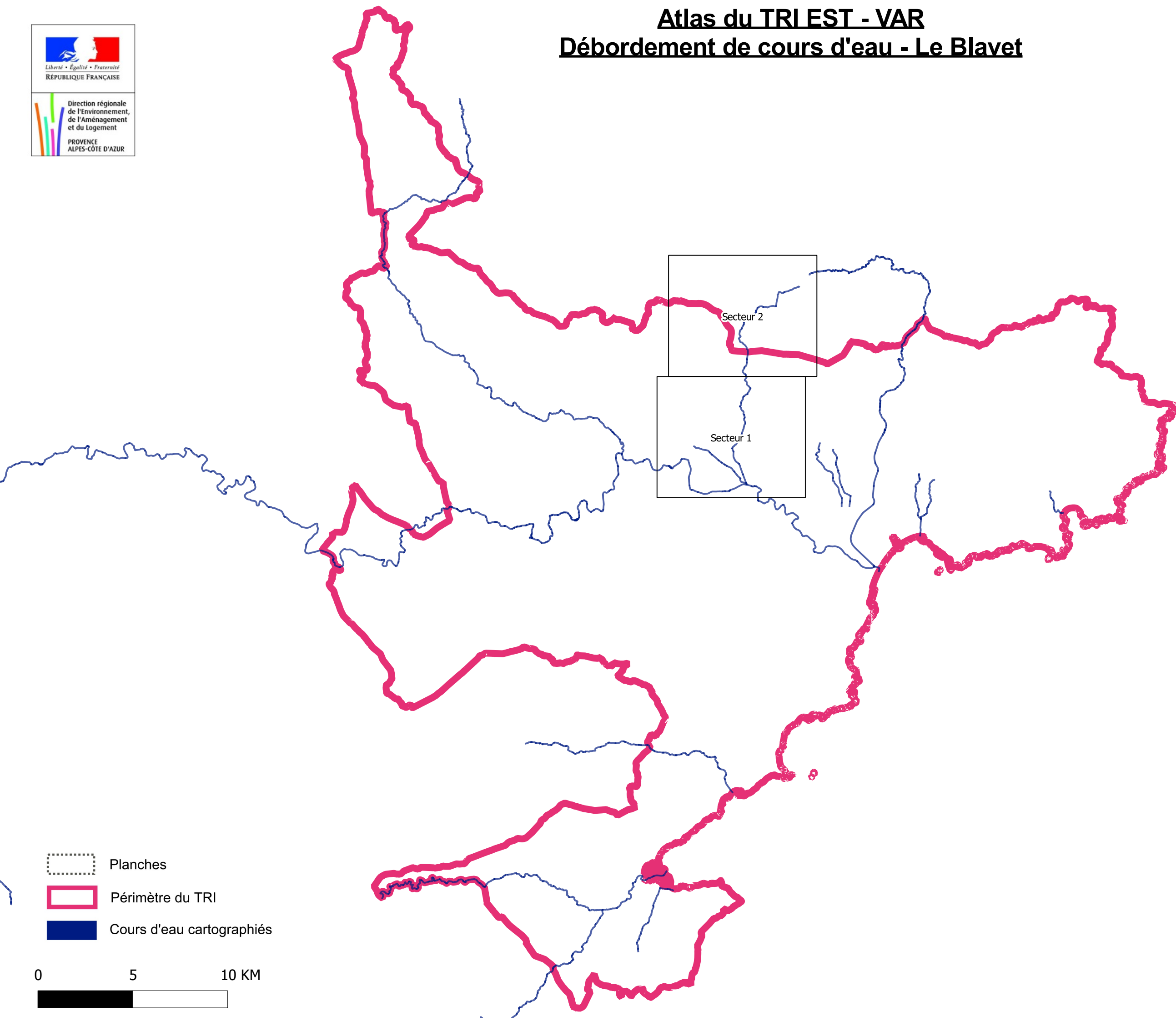
-  Lit mineur et surface en eau permanente
- Probabilité de crue**
 -  Forte probabilité
 -  Moyenne probabilité
 -  Faible probabilité
- Protection**
 -  Ouvrage de protection
- Enjeux**
 -  Bâtiment
 -  Surface d'activité économique
 -  Limite de zone de protection naturelle
 -  Etablissement hospitalier
 -  Etablissement d'enseignement
 -  Camping
 -  Etablissement classé IPPC
 -  Station d'épuration (> 2000 EH)
 -  Transformateur électrique
 -  Installation d'eau potable
 -  Gare
 -  Aéroport
 -  Etablissement pénitentiaire
 -  Patrimoine culturel
 -  Autre établ. sensible à la gestion de crise
 -  Etablissement utile à la gestion de crise
- Réseaux**
 -  Autoroute, quasi-autoroute
 -  Route, liaison principale
 -  Voie ferrée principale
- Découpage administratif**
 -  Périmètre du TRI
 -  Limite de commune






- Lit mineur et surface en eau permanente
- Probabilité de crue**
 - Forte probabilité
 - Moyenne probabilité
 - Faible probabilité
- Protection**
 - Ouvrage de protection
- Enjeux**
 - Bâtiment
 - Surface d'activité économique
 - Limite de zone de protection naturelle
 - Etablissement hospitalier
 - Etablissement d'enseignement
 - Camping
 - Etablissement classé IPPC
 - Station d'épuration (> 2000 EH)
 - Transformateur électrique
 - Installation d'eau potable
 - Gare
 - Aéroport
 - Etablissement pénitentiaire
 - Patrimoine culturel
 - Autre établ. sensible à la gestion de crise
 - Etablissement utile à la gestion de crise
- Réseaux**
 - Autoroute, quasi-autoroute
 - Route, liaison principale
 - Voie ferrée principale
- Découpage administratif**
 - Périmètre du TRI
 - Limite de commune

Atlas du TRI EST - VAR

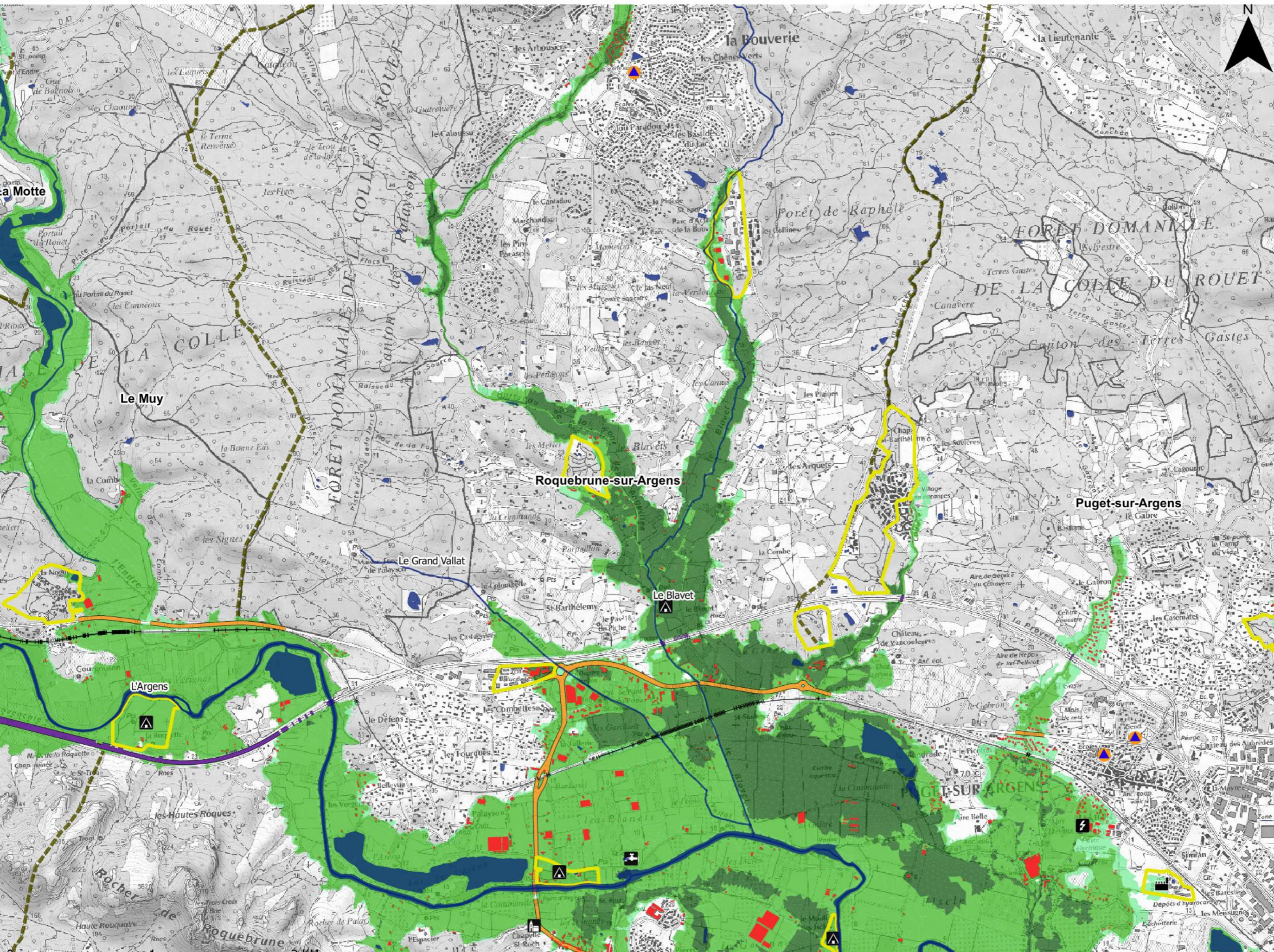
Débordement de cours d'eau - Le Blavet



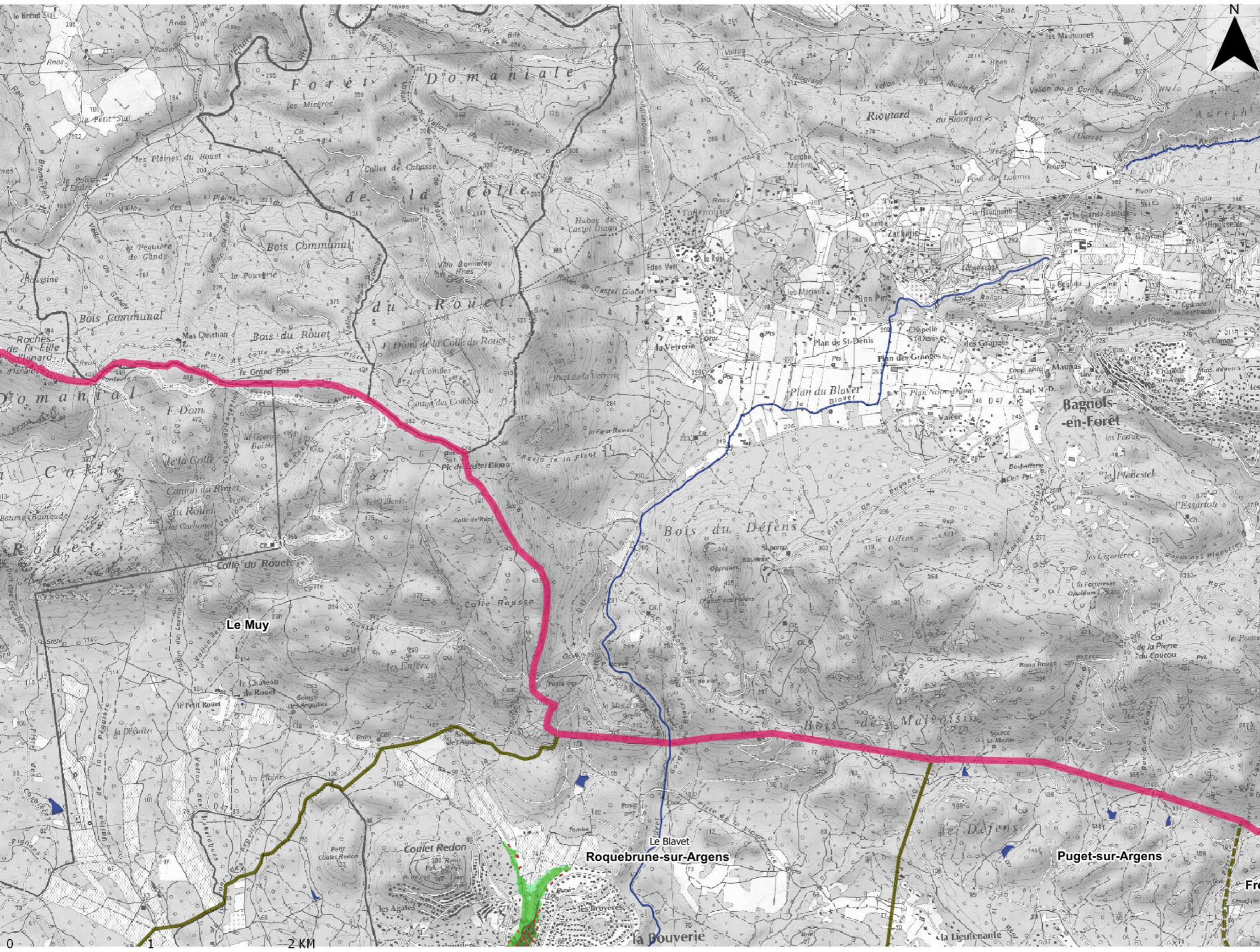
-  Planches
-  Périmètre du TRI
-  Cours d'eau cartographiés

0 5 10 KM






- Lit mineur et surface en eau permanente
- Probabilité de crue**
 - Forte probabilité
 - Moyenne probabilité
 - Faible probabilité
- Protection**
 - Ouvrage de protection
- Enjeux**
 - Bâtiment
 - Surface d'activité économique
 - Limite de zone de protection naturelle
 - Etablissement hospitalier
 - Etablissement d'enseignement
 - Camping
 - Etablissement classé IPPC
 - Station d'épuration (> 2000 EH)
 - Transformateur électrique
 - Installation d'eau potable
 - Gare
 - Aéroport
 - Etablissement pénitentiaire
 - Patrimoine culturel
 - Autre établ. sensible à la gestion de crise
 - Etablissement utile à la gestion de crise
- Réseaux**
 - Autoroute, quasi-autoroute
 - Route, liaison principale
 - Voie ferrée principale
- Découpage administratif**
 - Périmètre du TRI
 - Limite de commune



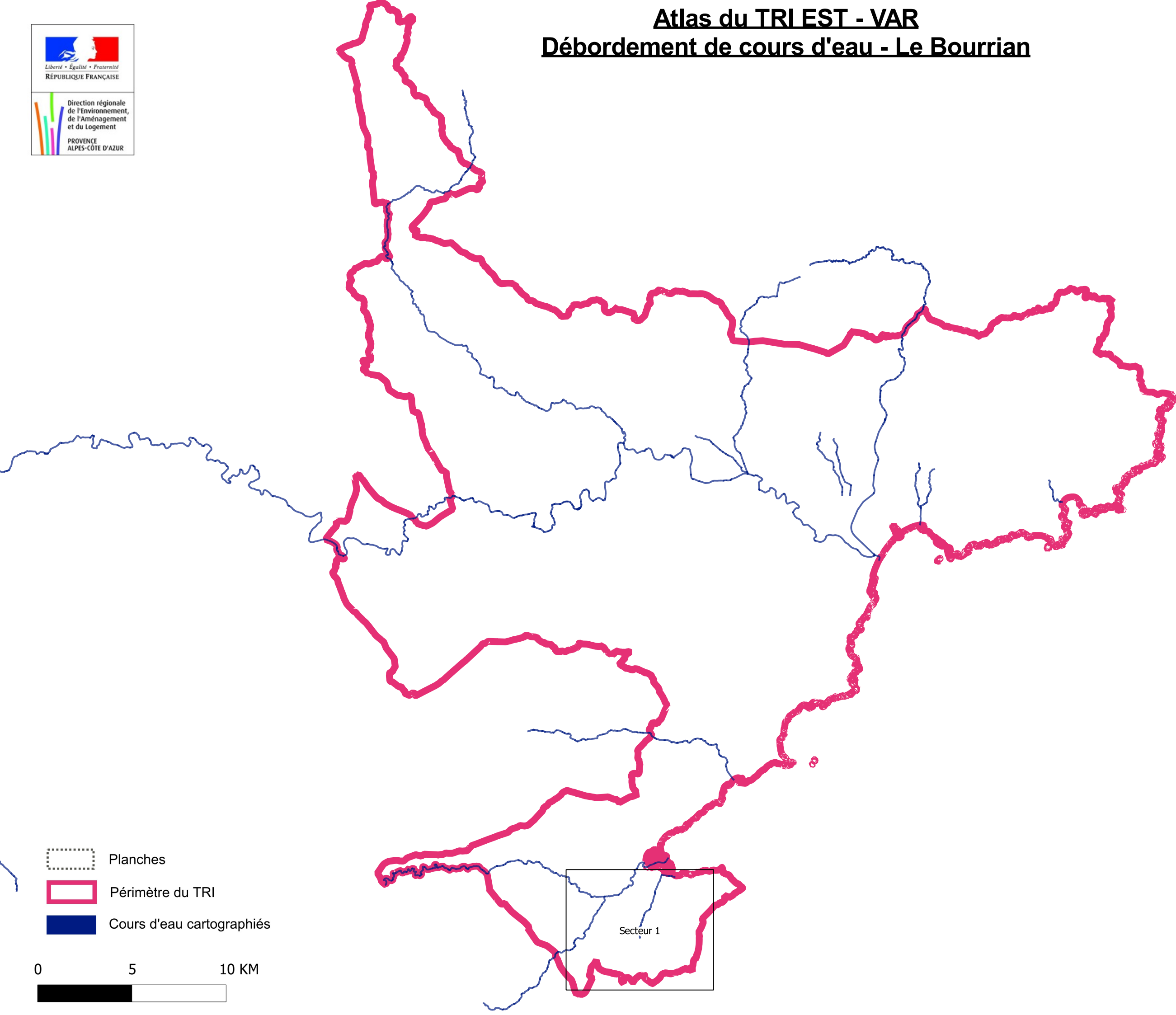
- Lit mineur et surface en eau permanente
- Probabilité de crue**
 - Forte probabilité
 - Moyenne probabilité
 - Faible probabilité
- Protection**
 - Ouvrage de protection
- Enjeux**
 - Bâtiment
 - Surface d'activité économique
 - Limite de zone de protection naturelle
 - Etablissement hospitalier
 - Etablissement d'enseignement
 - Camping
 - Etablissement classé IPPC
 - Station d'épuration (> 2000 EH)
 - Transformateur électrique
 - Installation d'eau potable
 - Gare
 - Aéroport
 - Etablissement pénitentiaire
 - Patrimoine culturel
 - Autre établ. sensible à la gestion de crise
 - Etablissement utile à la gestion de crise
- Réseaux**
 - Autoroute, quasi-autoroute
 - Route, liaison principale
 - Voie ferrée principale
- Fré Découpage administratif**
 - Périmètre du TRI
 - Limite de commune








Atlas du TRI EST - VAR

Débordement de cours d'eau - Le Bourrian



-  Planches
-  Périmètre du TRI
-  Cours d'eau cartographiés

0 5 10 KM

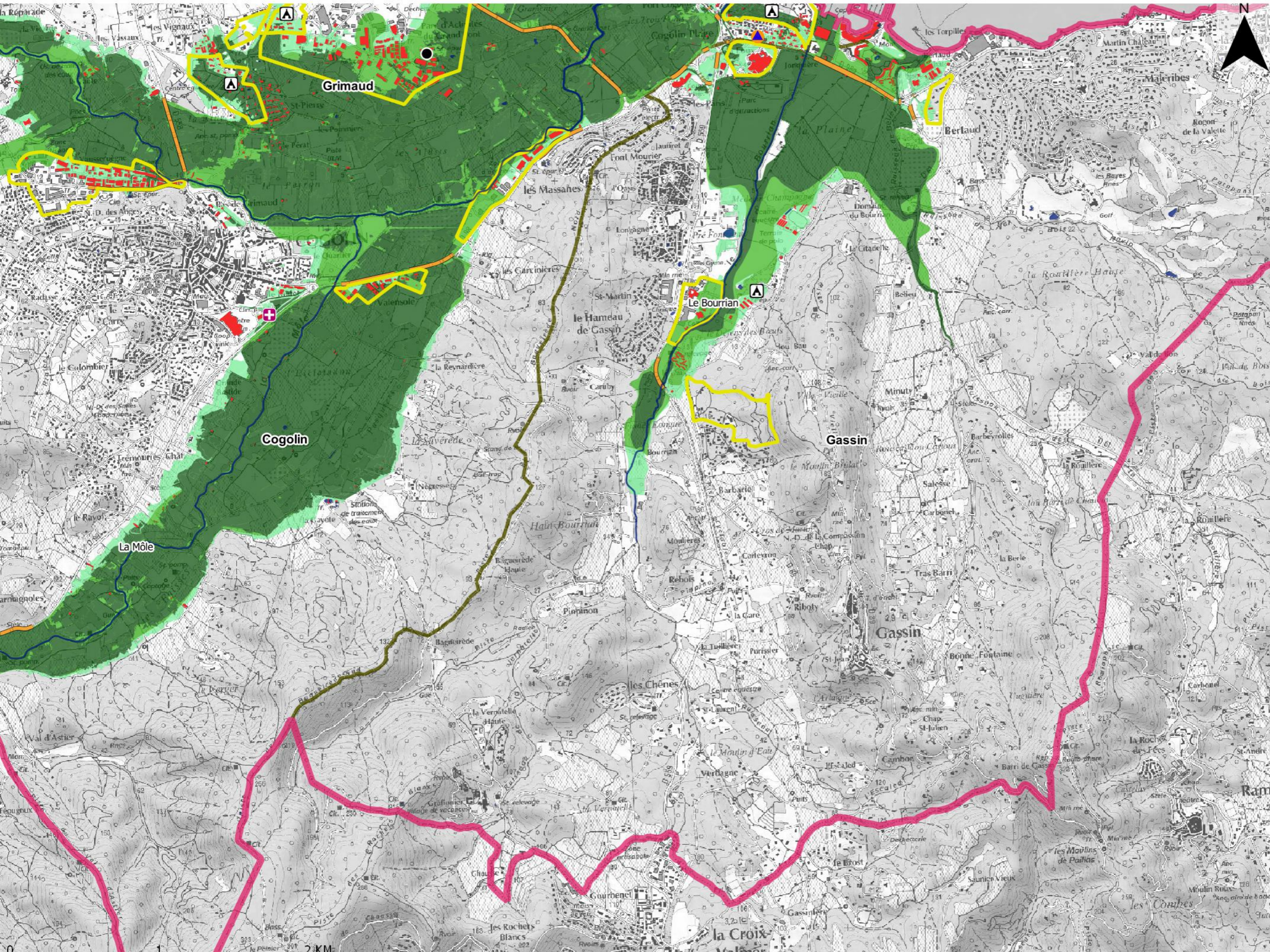


Secteur 1

CARTE DE RISQUE - Le Bourrian

TRI EST - VAR Secteur 1

Débordement de cours d'eau

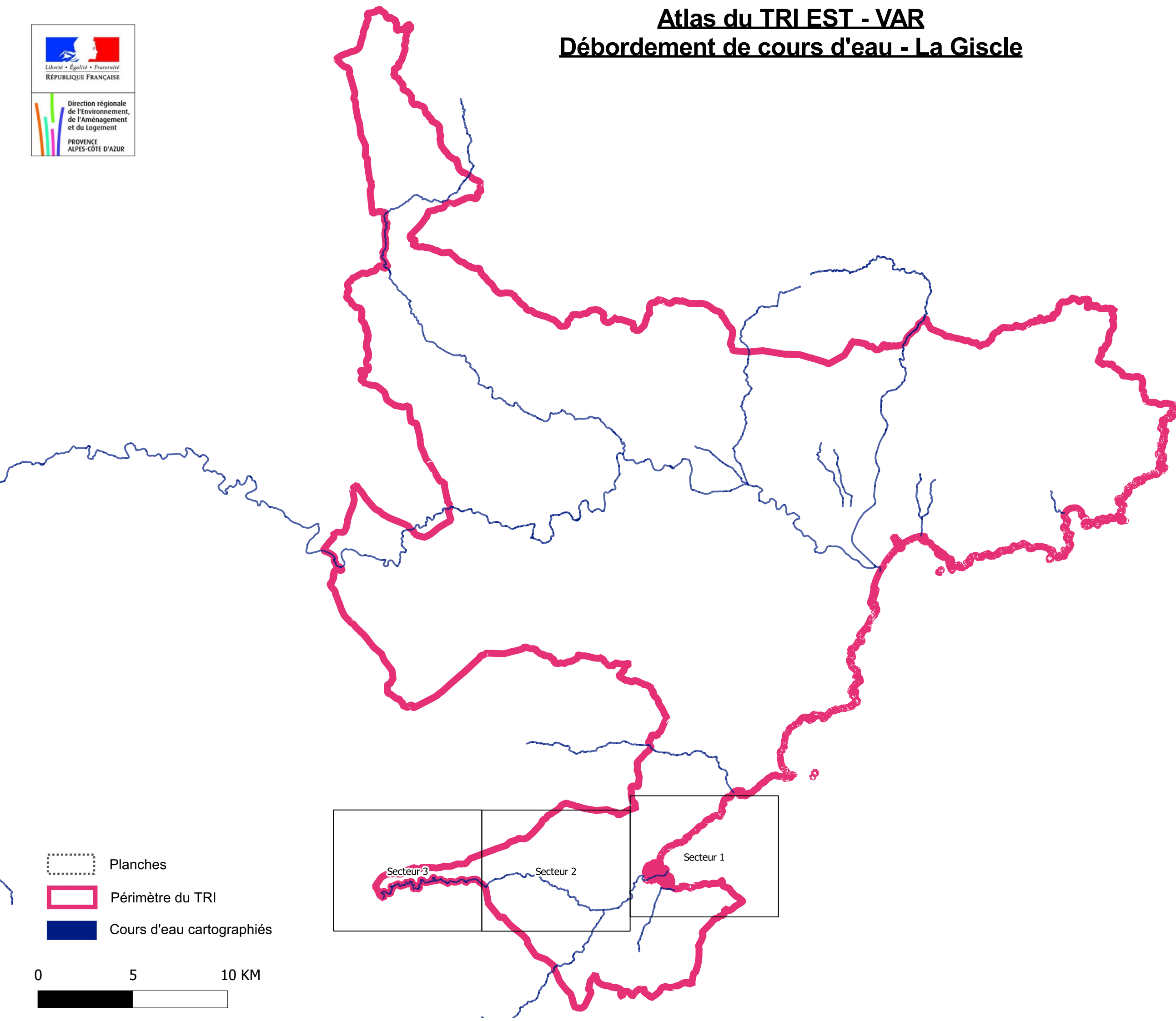





- Lit mineur et surface en eau permanente
- Probabilité de crue**
 - Forte probabilité
 - Moyenne probabilité
 - Faible probabilité
- Protection**
 - Ouvrage de protection
- Enjeux**
 - Bâtiment
 - Surface d'activité économique
 - Limite de zone de protection naturelle
 - Etablissement hospitalier
 - Etablissement d'enseignement
 - Camping
 - Etablissement classé IPPC
 - Station d'épuration (> 2000 EH)
 - Transformateur électrique
 - Installation d'eau potable
 - Gare
 - Aéroport
 - Etablissement pénitentiaire
 - Patrimoine culturel
 - Autre établ. sensible à la gestion de crise
 - Etablissement utile à la gestion de crise
- Réseaux**
 - Autoroute, quasi-autoroute
 - Route, liaison principale
 - Voie ferrée principale
- Découpage administratif**
 - Périmètre du TRI
 - Limite de commune

Production : DREAL PACA 2013
Sources : se référer au rapport d'accompagnement
Protocole ministère du 8 janvier 2012

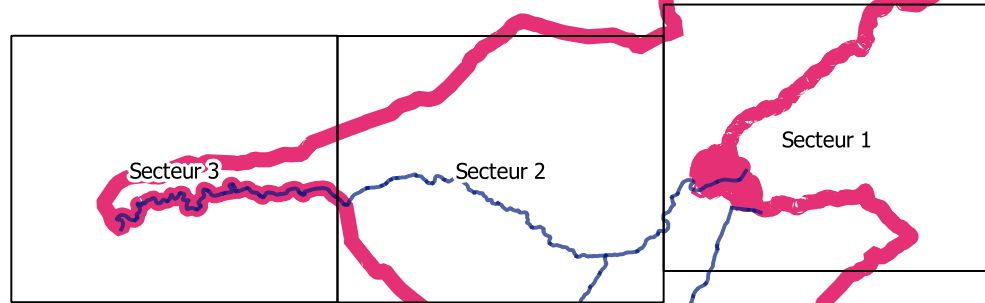
Atlas du TRI EST - VAR

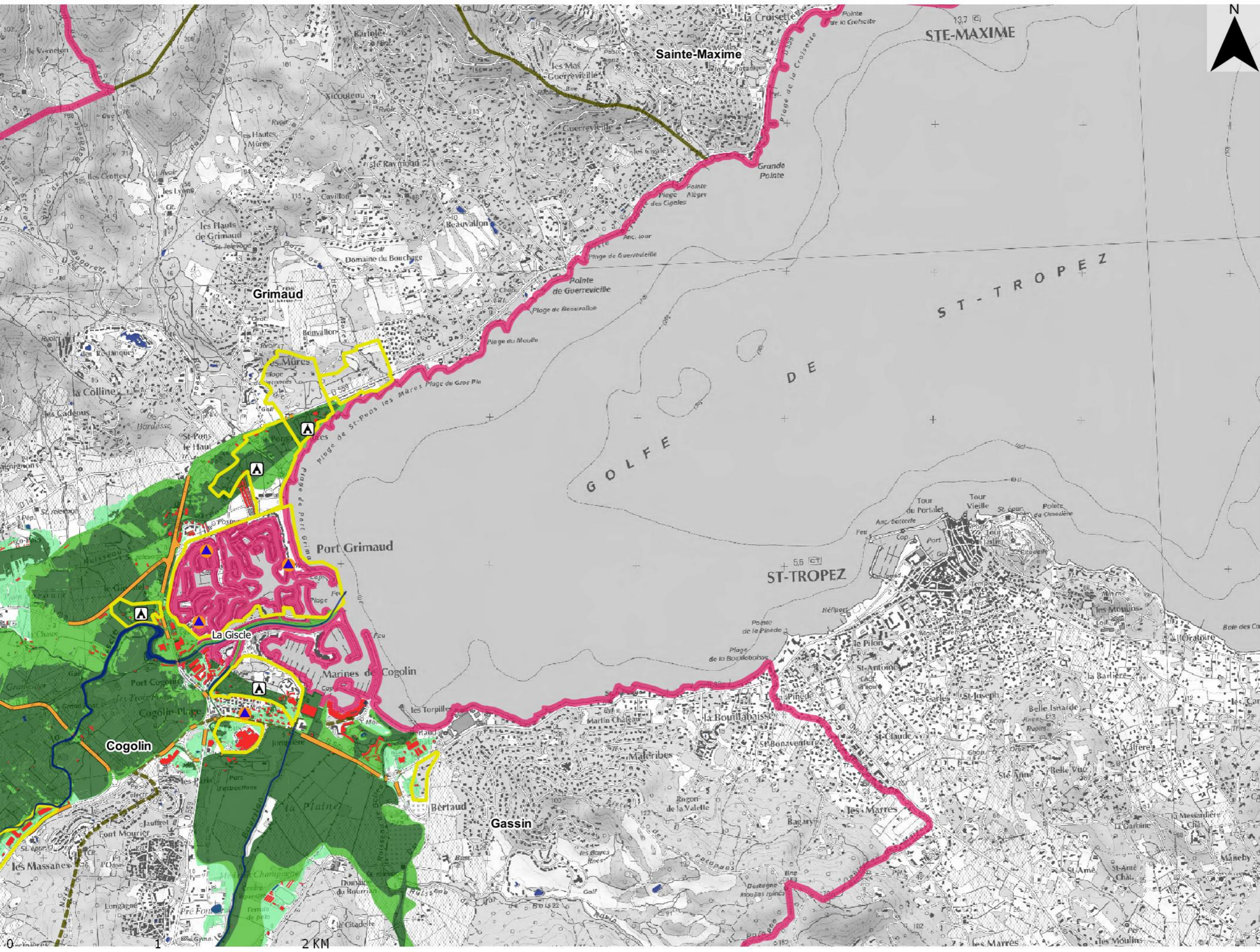
Débordement de cours d'eau - La Giscle



-  Planches
-  Périmètre du TRI
-  Cours d'eau cartographiés

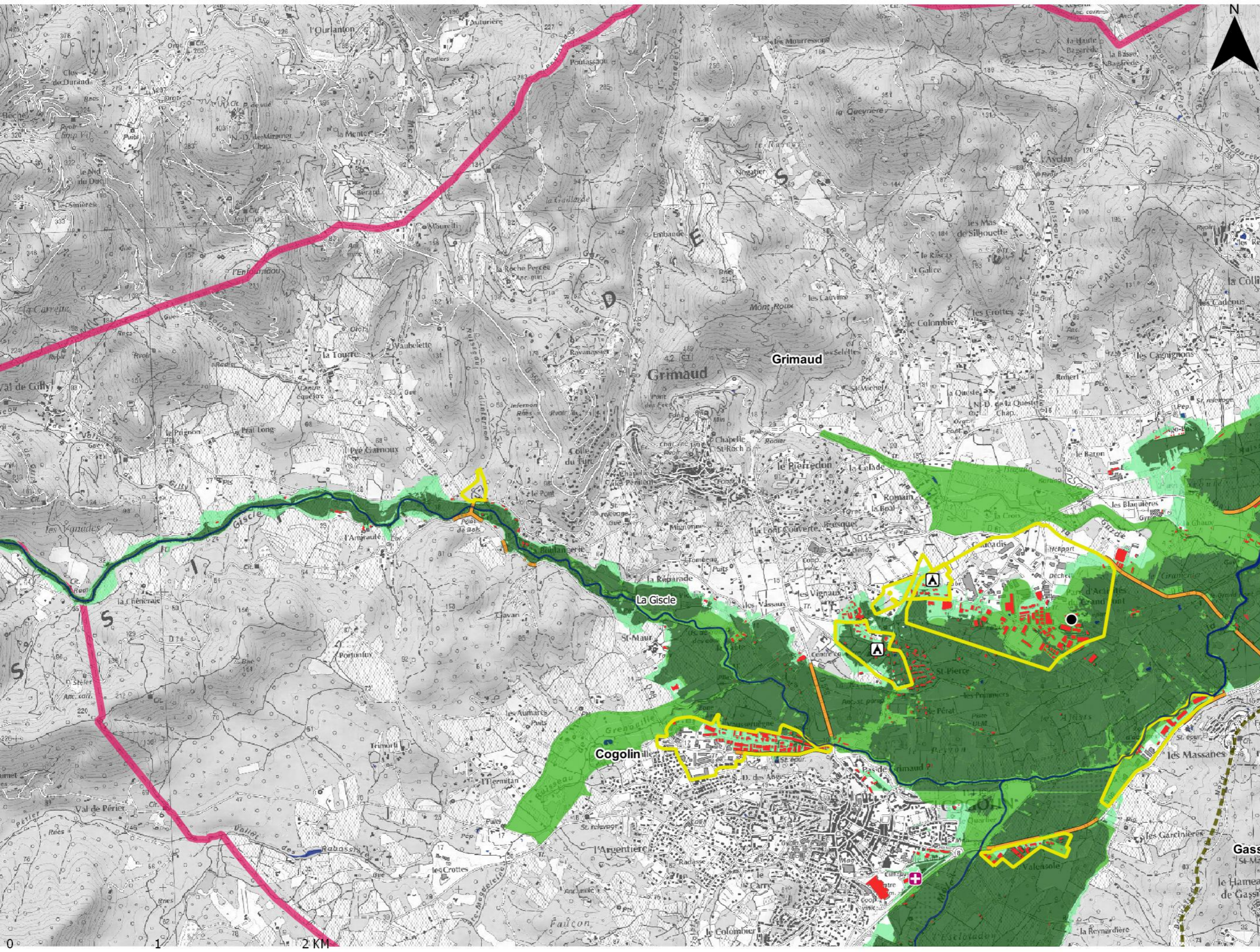
0 5 10 KM



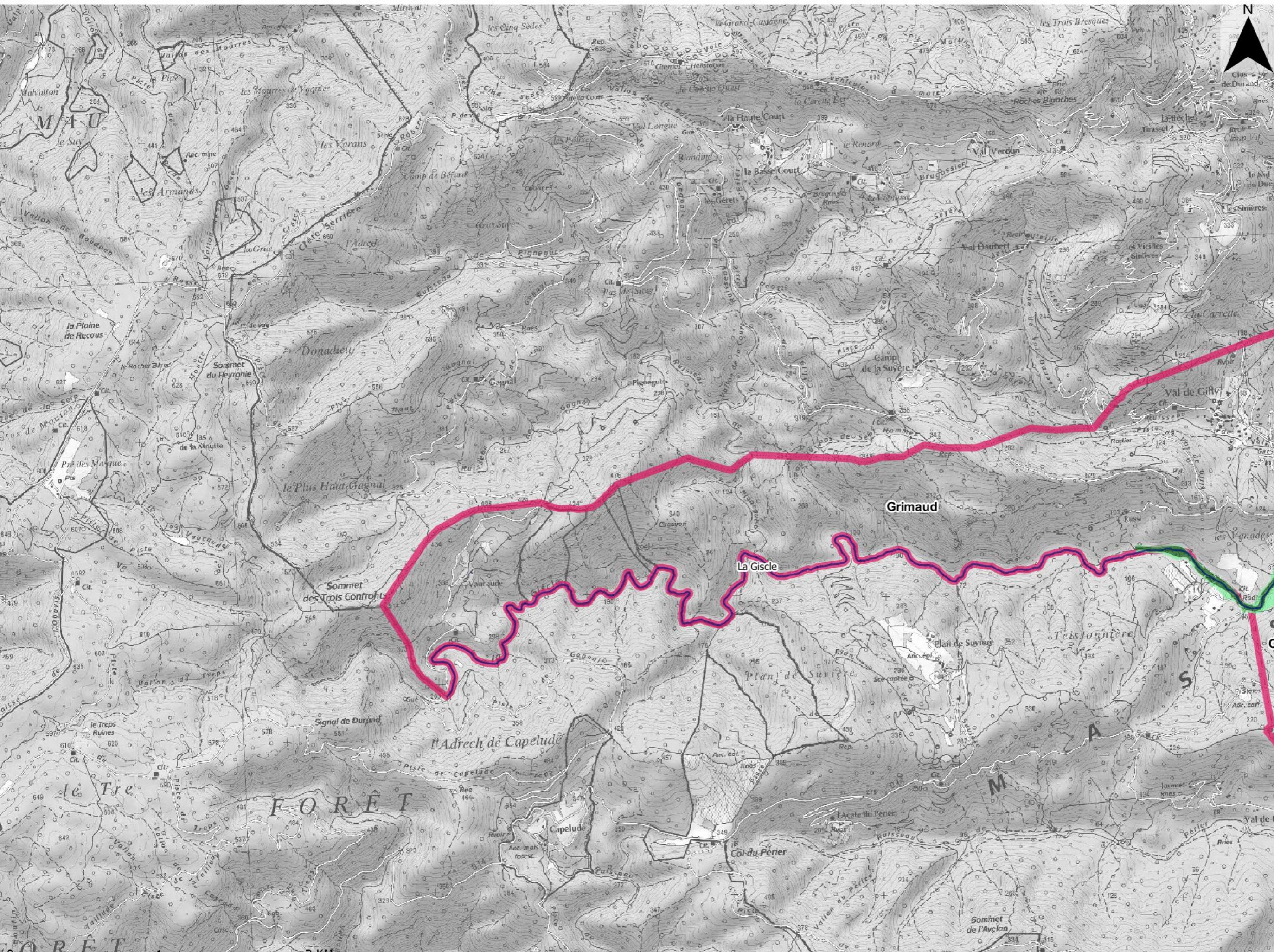


- Lit mineur et surface en eau permanente** (Blue)
- Probabilité de crue**
 - Forte probabilité (Dark Green)
 - Moyenne probabilité (Light Green)
 - Faible probabilité (Very Light Green)
- Protection**
 - Ouvrage de protection (Black line)
- Enjeux**
 - Bâtiment (Red)
 - Surface d'activité économique (Yellow)
 - Limite de zone de protection naturelle (Dashed line)
 - Etablissement hospitalier (Red cross)
 - Etablissement d'enseignement (Red triangle)
 - Camping (A in triangle)
 - Etablissement classé IPPC (Black building)
 - Station d'épuration (> 2000 EH) (Black circle)
 - Transformateur électrique (Black lightning bolt)
 - Installation d'eau potable (Black house)
 - Gare (Black train)
 - Aéroport (Black airplane)
 - Etablissement pénitentiaire (Black grid)
 - Patrimoine culturel (Black monument)
 - Autre établ. sensible à la gestion de crise (Black triangle)
 - Etablissement utile à la gestion de crise (Blue triangle)
- Réseaux**
 - Autoroute, quasi-autoroute (Blue line)
 - Route, liaison principale (Orange line)
 - Voie ferrée principale (Black line with cross-ticks)
- Découpage administratif**
 - Périmètre du TRI (Pink line)
 - Limite de commune (Dashed line)





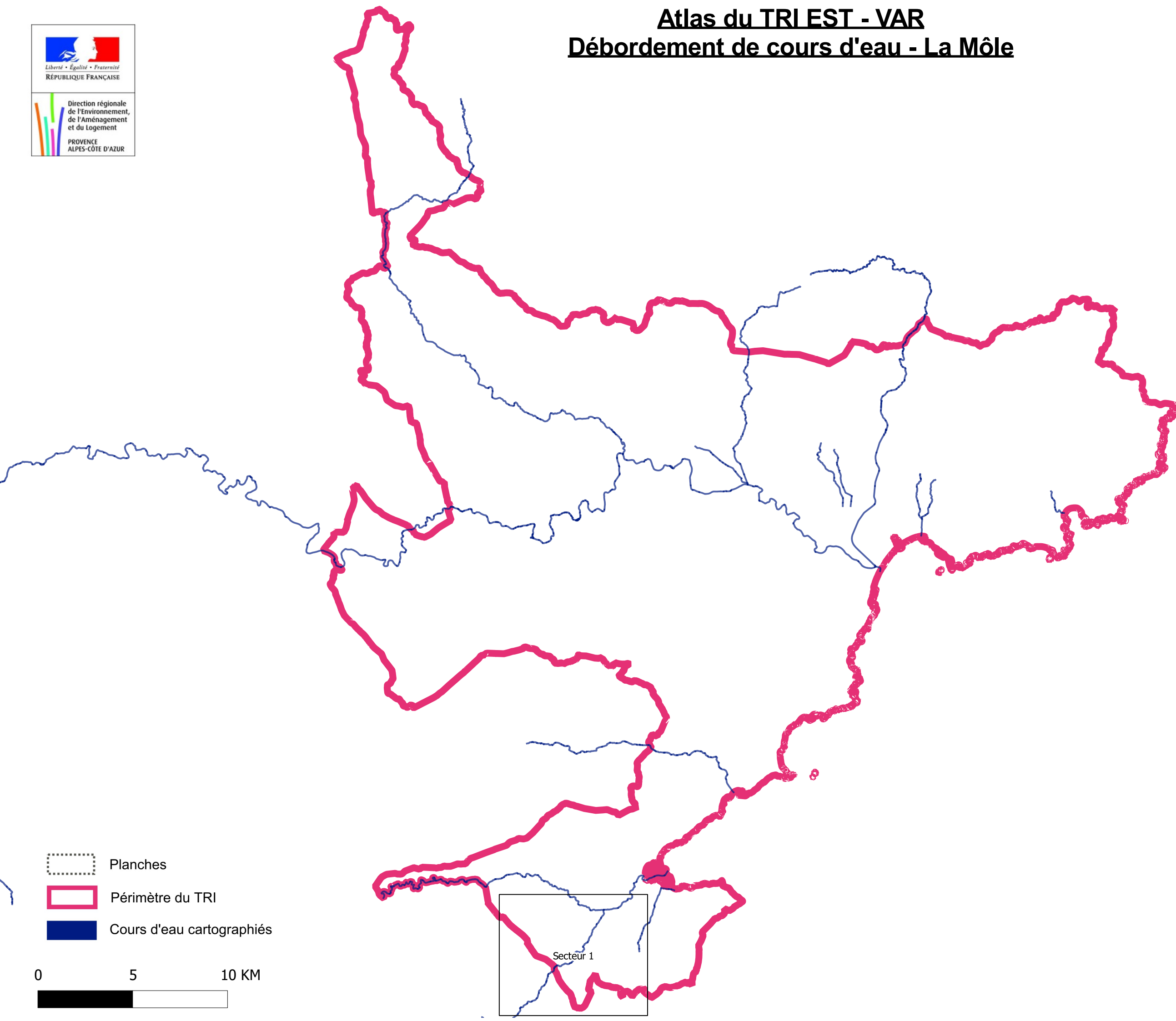
- Lit mineur et surface en eau permanente**
- Probabilité de crue**
 - Forte probabilité
 - Moyenne probabilité
 - Faible probabilité
- Protection**
 - Ouvrage de protection
- Enjeux**
 - Bâtiment
 - Surface d'activité économique
 - Limite de zone de protection naturelle
 - Établissement hospitalier
 - Établissement d'enseignement
 - Camping
 - Établissement classé IPPC
 - Station d'épuration (> 2000 EH)
 - Transformateur électrique
 - Installation d'eau potable
 - Gare
 - Aéroport
 - Établissement pénitentiaire
 - Patrimoine culturel
 - Autre établ. sensible à la gestion de crise
 - Établissement utile à la gestion de crise
- Réseaux**
 - Autoroute, quasi-autoroute
 - Route, liaison principale
 - Voie ferrée principale
- Découpage administratif**
 - Périmètre du TRI
 - Limite de commune






- Lit mineur et surface en eau permanente
- Probabilité de crue**
 - Forte probabilité
 - Moyenne probabilité
 - Faible probabilité
- Protection**
 - Ouvrage de protection
- Enjeux**
 - Bâtiment
 - Surface d'activité économique
 - Limite de zone de protection naturelle
 - Etablissement hospitalier
 - Etablissement d'enseignement
 - Camping
 - Etablissement classé IPPC
 - Station d'épuration (> 2000 EH)
 - Transformateur électrique
 - Installation d'eau potable
 - Gare
 - Aéroport
 - Etablissement pénitentiaire
 - Patrimoine culturel
 - Autre établ. sensible à la gestion de crise
 - Etablissement utile à la gestion de crise
- Réseaux**
 - Autoroute, quasi-autoroute
 - Route, liaison principale
 - Voie ferrée principale
- Découpage administratif**
 - Périmètre du TRI
 - Limite de commune

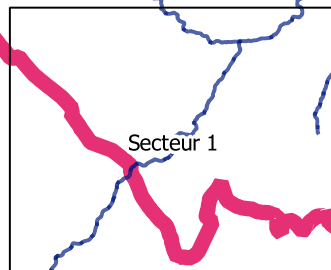
Atlas du TRI EST - VAR

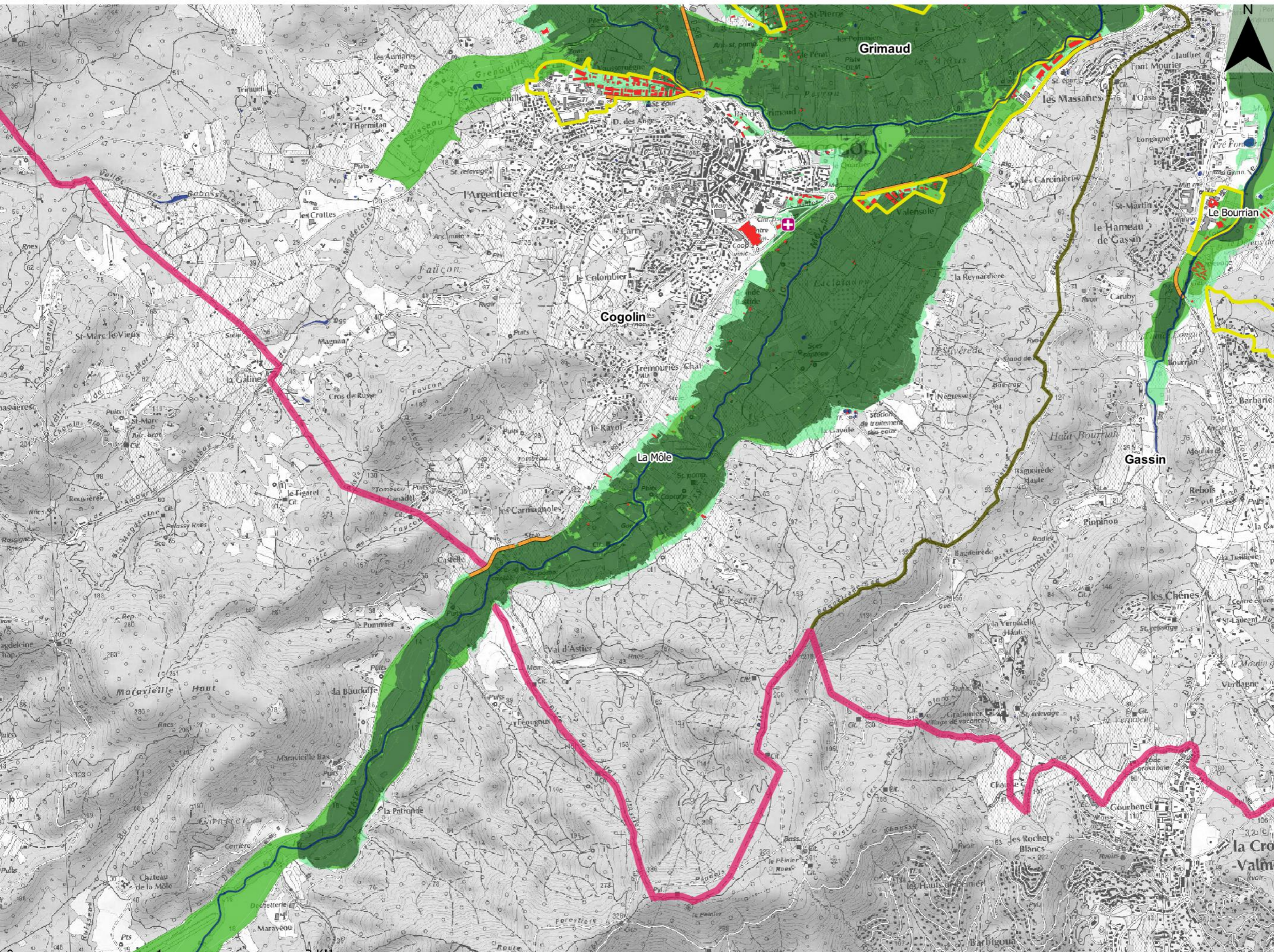
Débordement de cours d'eau - La Môle



-  Planches
-  Périmètre du TRI
-  Cours d'eau cartographiés

0 5 10 KM

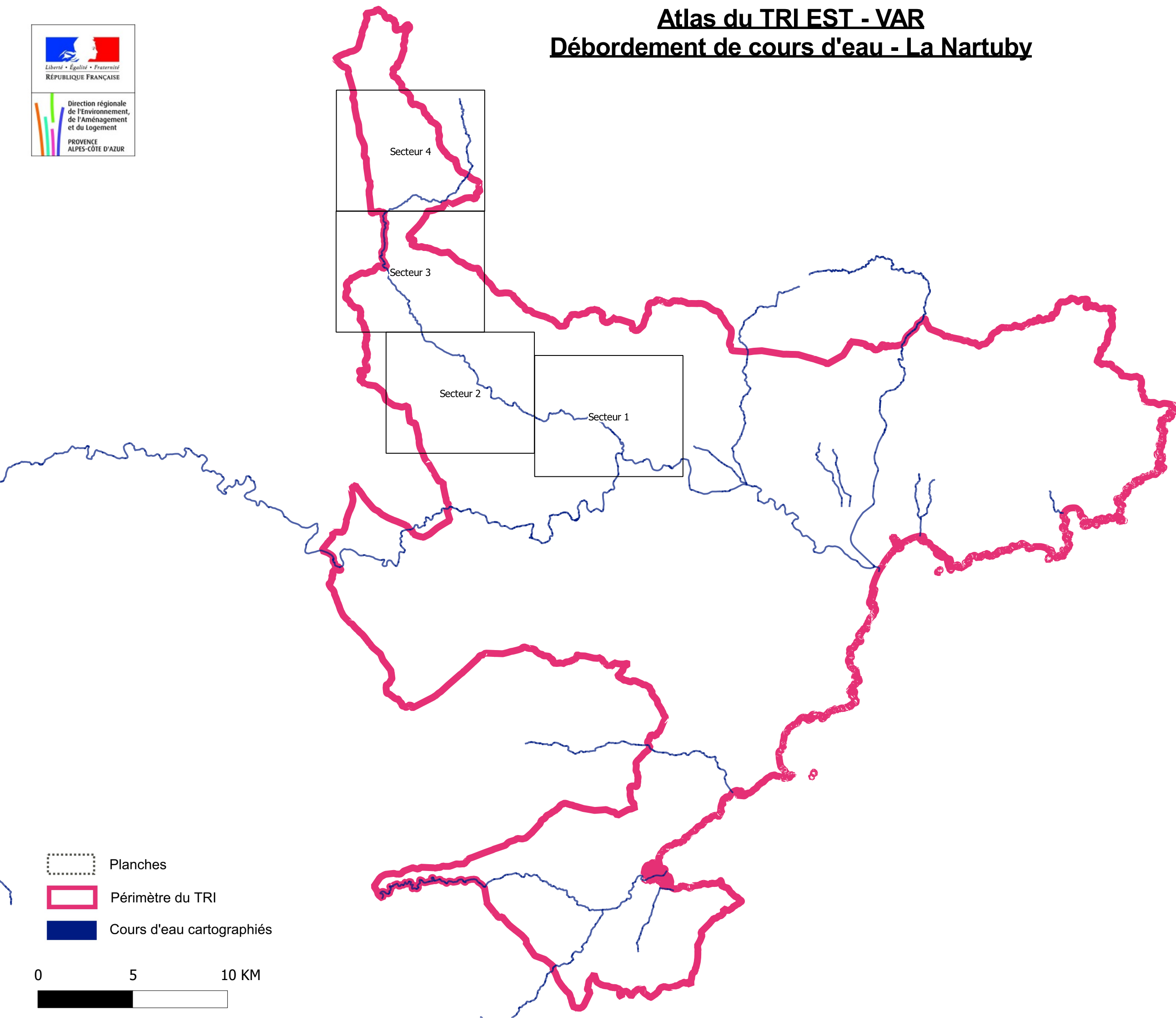







- Lit mineur et surface en eau permanente
- Probabilité de crue**
 - Forte probabilité
 - Moyenne probabilité
 - Faible probabilité
- Protection**
 - Ouvrage de protection
- Enjeux**
 - Bâtiment
 - Surface d'activité économique
 - Limite de zone de protection naturelle
 - Etablissement hospitalier
 - Etablissement d'enseignement
 - Camping
 - Etablissement classé IPPC
 - Station d'épuration (> 2000 EH)
 - Transformateur électrique
 - Installation d'eau potable
 - Gare
 - Aéroport
 - Etablissement pénitentiaire
 - Patrimoine culturel
 - Autre établ. sensible à la gestion de crise
 - Etablissement utile à la gestion de crise
- Réseaux**
 - Autoroute, quasi-autoroute
 - Route, liaison principale
 - Voie ferrée principale
- Découpage administratif**
 - Périmètre du TRI
 - Limite de commune

Atlas du TRI EST - VAR

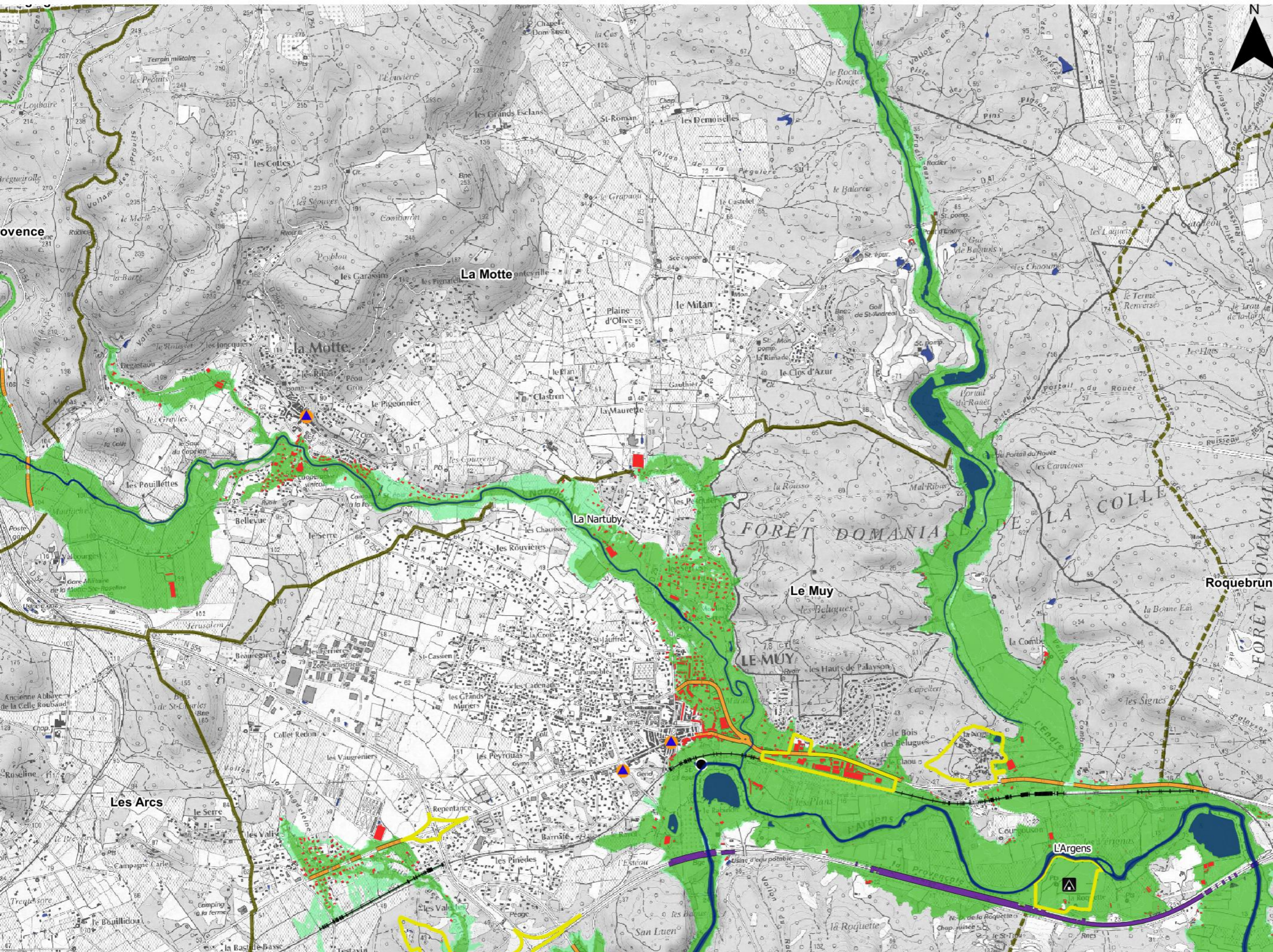
Débordement de cours d'eau - La Nartuby



-  Planches
-  Périmètre du TRI
-  Cours d'eau cartographiés

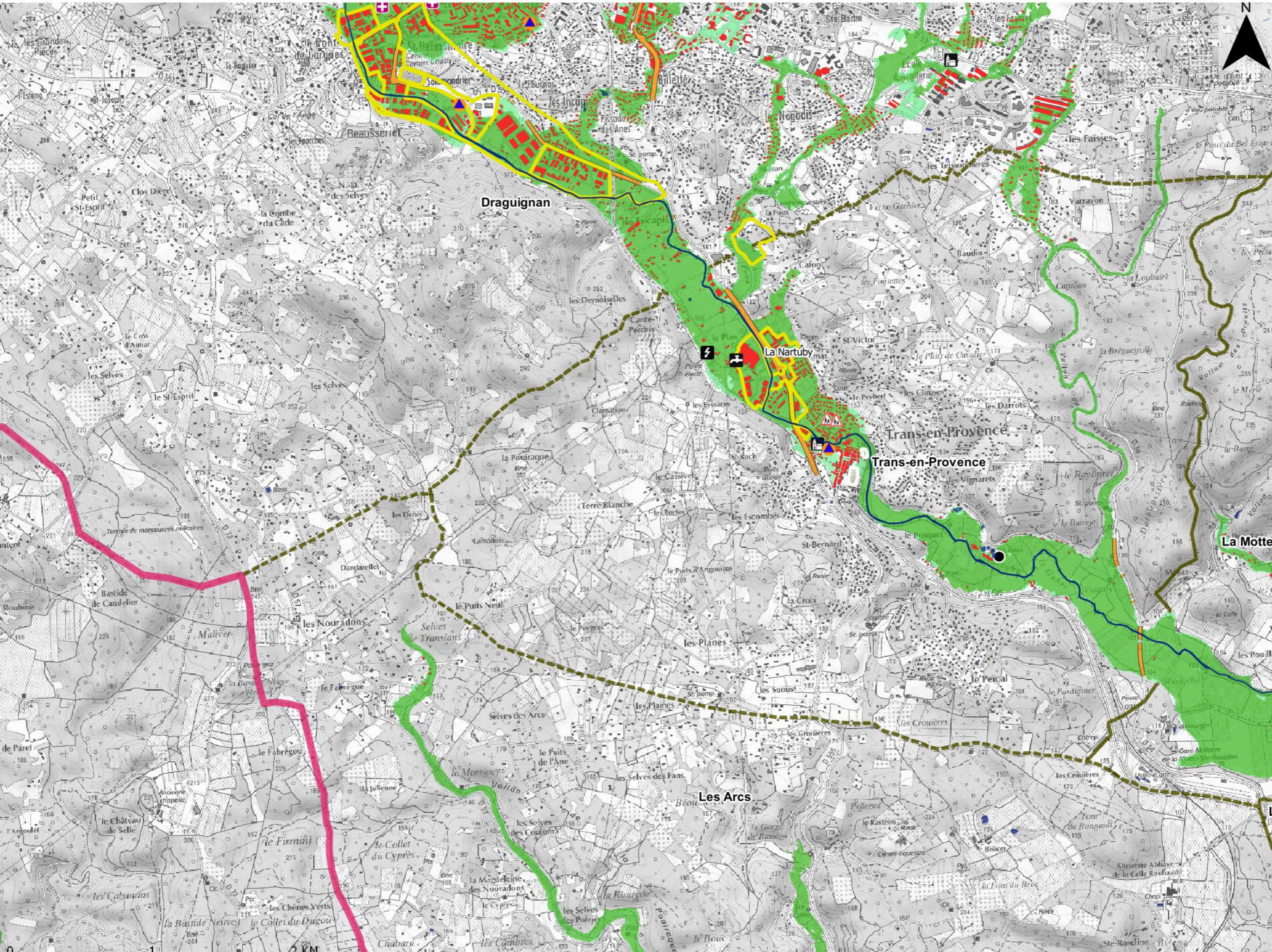
0 5 10 KM



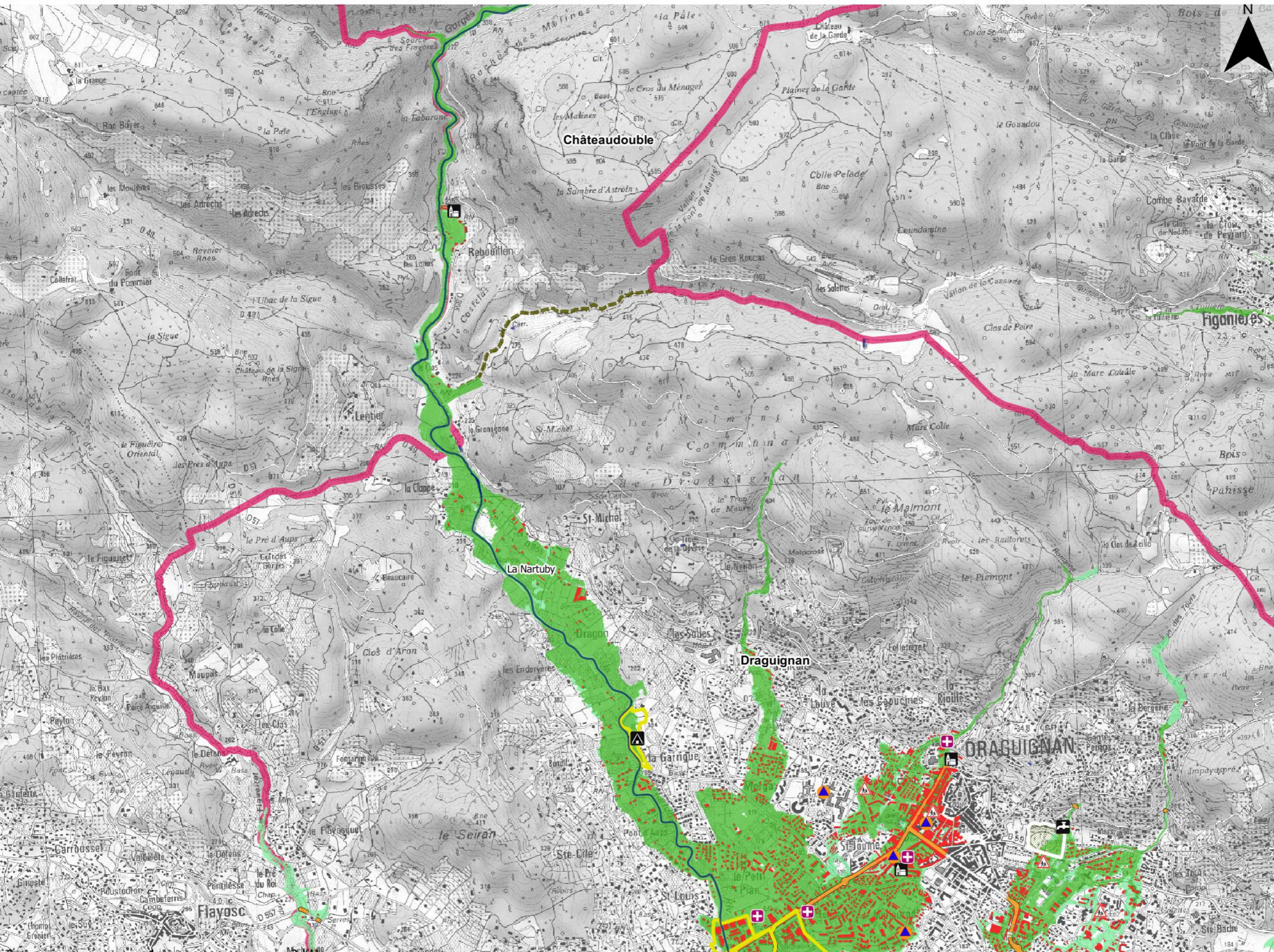


- Lit mineur et surface en eau permanente
- Probabilité de crue**
 - Forte probabilité
 - Moyenne probabilité
 - Faible probabilité
- Protection**
 - Ouvrage de protection
- Enjeux**
 - Bâtiment
 - Surface d'activité économique
 - Limite de zone de protection naturelle
 - Etablissement hospitalier
 - Etablissement d'enseignement
 - Camping
 - Etablissement classé IPPC
 - Station d'épuration (> 2000 EH)
 - Transformateur électrique
 - Installation d'eau potable
 - Gare
 - Aéroport
 - Etablissement pénitentiaire
 - Patrimoine culturel
 - Autre établ. sensible à la gestion de crise
 - Etablissement utile à la gestion de crise
- Réseaux**
 - Autoroute, quasi-autoroute
 - Route, liaison principale
 - Voie ferrée principale
- Découpage administratif**
 - Périmètre du TRI
 - Limite de commune

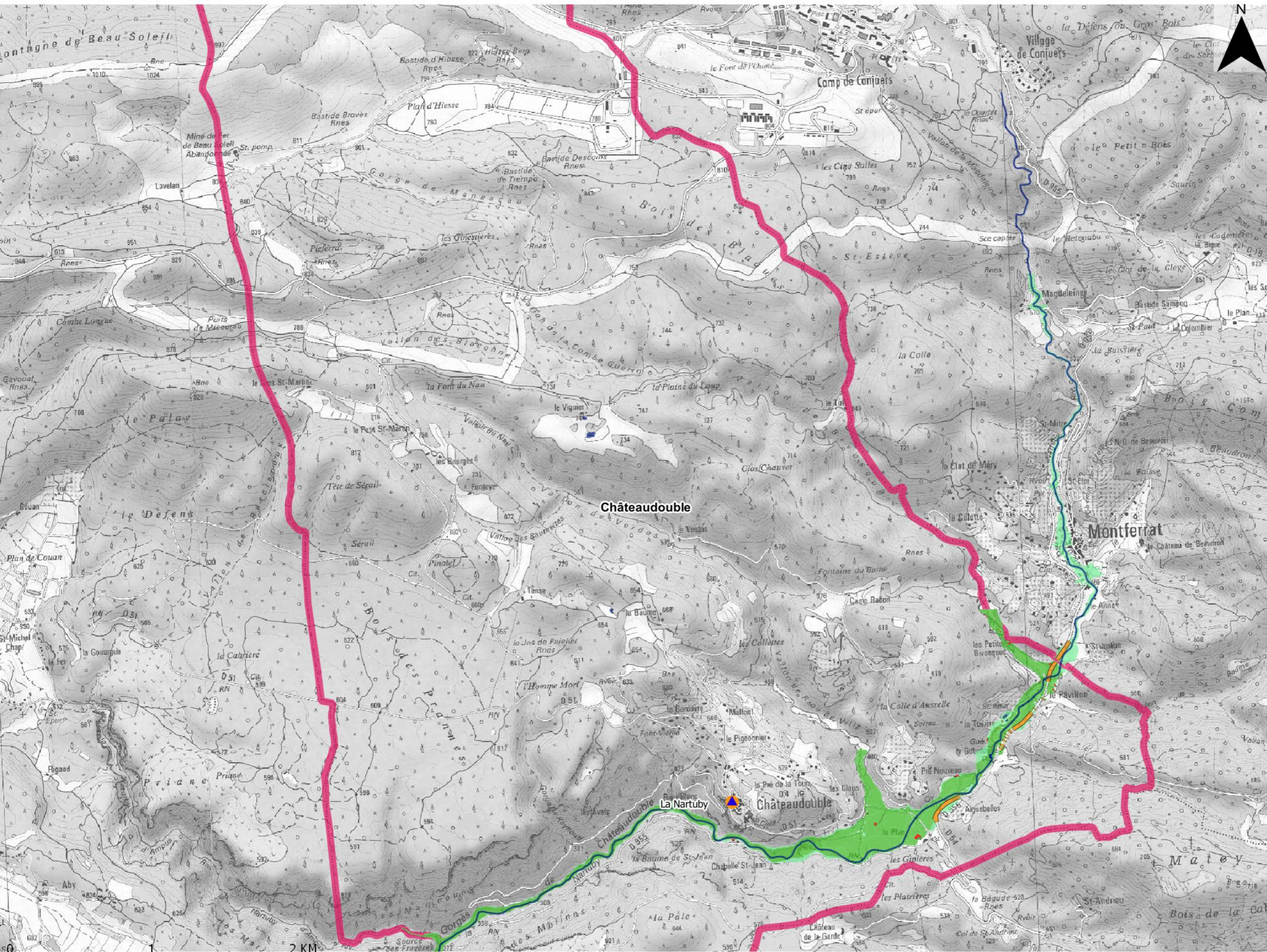
Débordement de cours d'eau



-  Lit mineur et surface en eau permanente
- Probabilité de crue**
 -  Forte probabilité
 -  Moyenne probabilité
 -  Faible probabilité
- Protection**
 -  Ouvrage de protection
- Enjeux**
 -  Bâtiment
 -  Surface d'activité économique
 -  Limite de zone de protection naturelle
 -  Etablissement hospitalier
 -  Etablissement d'enseignement
 -  Camping
 -  Etablissement classé IPPC
 -  Station d'épuration (> 2000 EH)
 -  Transformateur électrique
 -  Installation d'eau potable
 -  Gare
 -  Aéroport
 -  Etablissement pénitentiaire
 -  Patrimoine culturel
 -  Autre établ. sensible à la gestion de crise
 -  Etablissement utile à la gestion de crise
- Réseaux**
 -  Autoroute, quasi-autoroute
 -  Route, liaison principale
 -  Voie ferrée principale
- Découpage administratif**
 -  Périmètre du TRI
 - Limite de commune



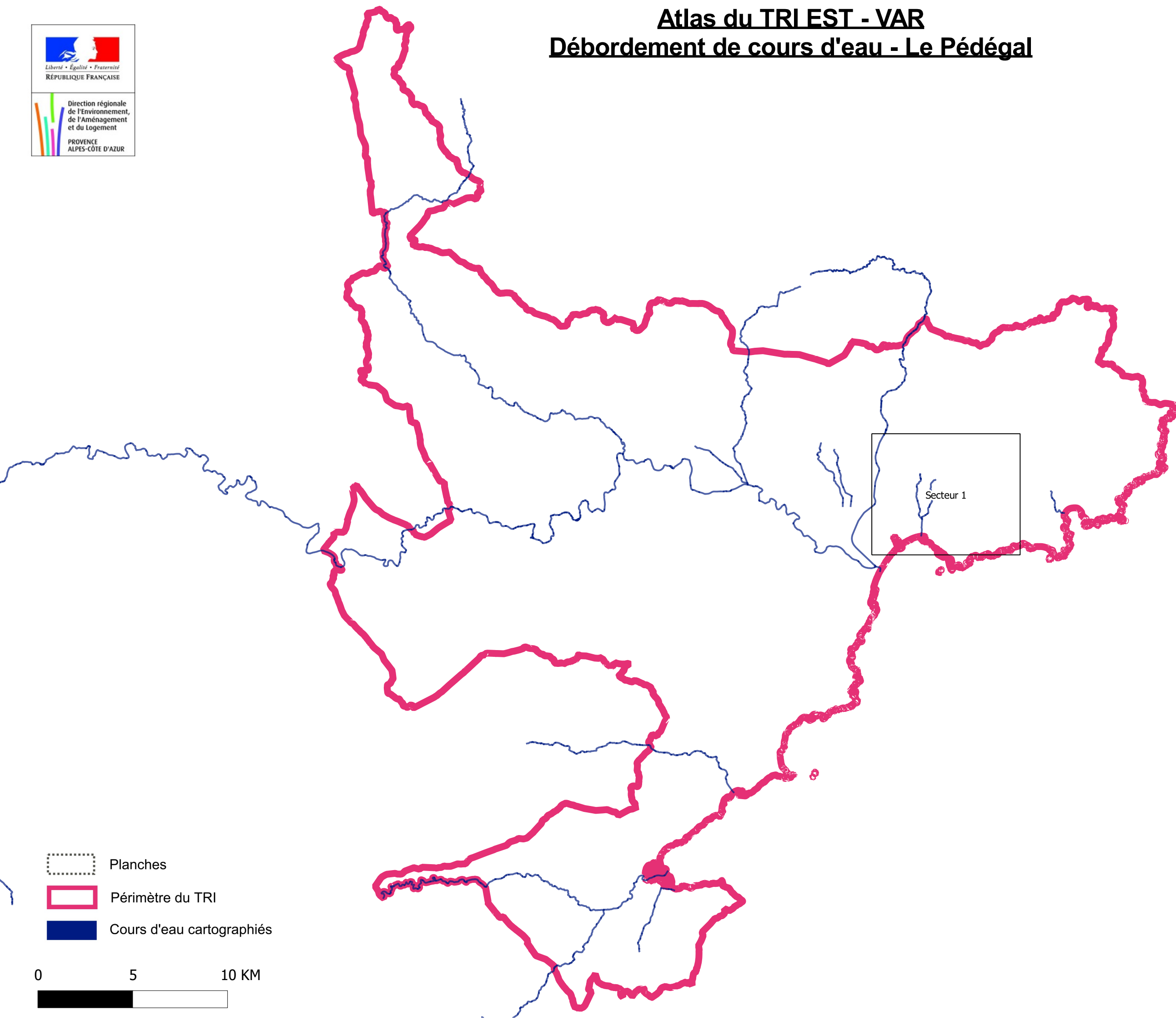
- Lit mineur et surface en eau permanente**
[Blue line]
- Probabilité de crue**
 - Forte probabilité [Dark green]
 - Moyenne probabilité [Medium green]
 - Faible probabilité [Light green]
- Protection**
 - Ouvrage de protection [Black line]
- Enjeux**
 - Bâtiment [Red square]
 - Surface d'activité économique [Yellow square]
 - Limite de zone de protection naturelle [Dashed line]
 - Établissement hospitalier [Red cross]
 - Établissement d'enseignement [Red triangle]
 - Camping [Red triangle with 'A']
 - Établissement classé IPPC [Black square]
 - Station d'épuration (> 2000 EH) [Black circle]
 - Transformateur électrique [Black square with lightning bolt]
 - Installation d'eau potable [Black square with water tap]
 - Gare [Black square with train]
 - Aéroport [Black square with airplane]
 - Établissement pénitentiaire [Black square with bars]
 - Patrimoine culturel [Black square with monument]
 - Autre établ. sensible à la gestion de crise [Black square with triangle]
 - Établissement utile à la gestion de crise [Black square with triangle]
- Réseaux**
 - Autoroute, quasi-autoroute [Blue line]
 - Route, liaison principale [Orange line]
 - Voie ferrée principale [Black line with cross-ticks]
- Découpage administratif**
 - Périmètre du TRI [Pink line]
 - Limite de commune [Dashed line]






- Lit mineur et surface en eau permanente
- Probabilité de crue**
 - Forte probabilité
 - Moyenne probabilité
 - Faible probabilité
- Protection**
 - Ouvrage de protection
- Enjeux**
 - Bâtiment
 - Surface d'activité économique
 - Limite de zone de protection naturelle
 - Etablissement hospitalier
 - Etablissement d'enseignement
 - Camping
 - Etablissement classé IPPC
 - Station d'épuration (> 2000 EH)
 - Transformateur électrique
 - Installation d'eau potable
 - Gare
 - Aéroport
 - Etablissement pénitentiaire
 - Patrimoine culturel
 - Autre établ. sensible à la gestion de crise
 - Etablissement utile à la gestion de crise
- Réseaux**
 - Autoroute, quasi-autoroute
 - Route, liaison principale
 - Voie ferrée principale
- Découpage administratif**
 - Périmètre du TRI
 - Limite de commune

Atlas du TRI EST - VAR

Débordement de cours d'eau - Le Pédégal

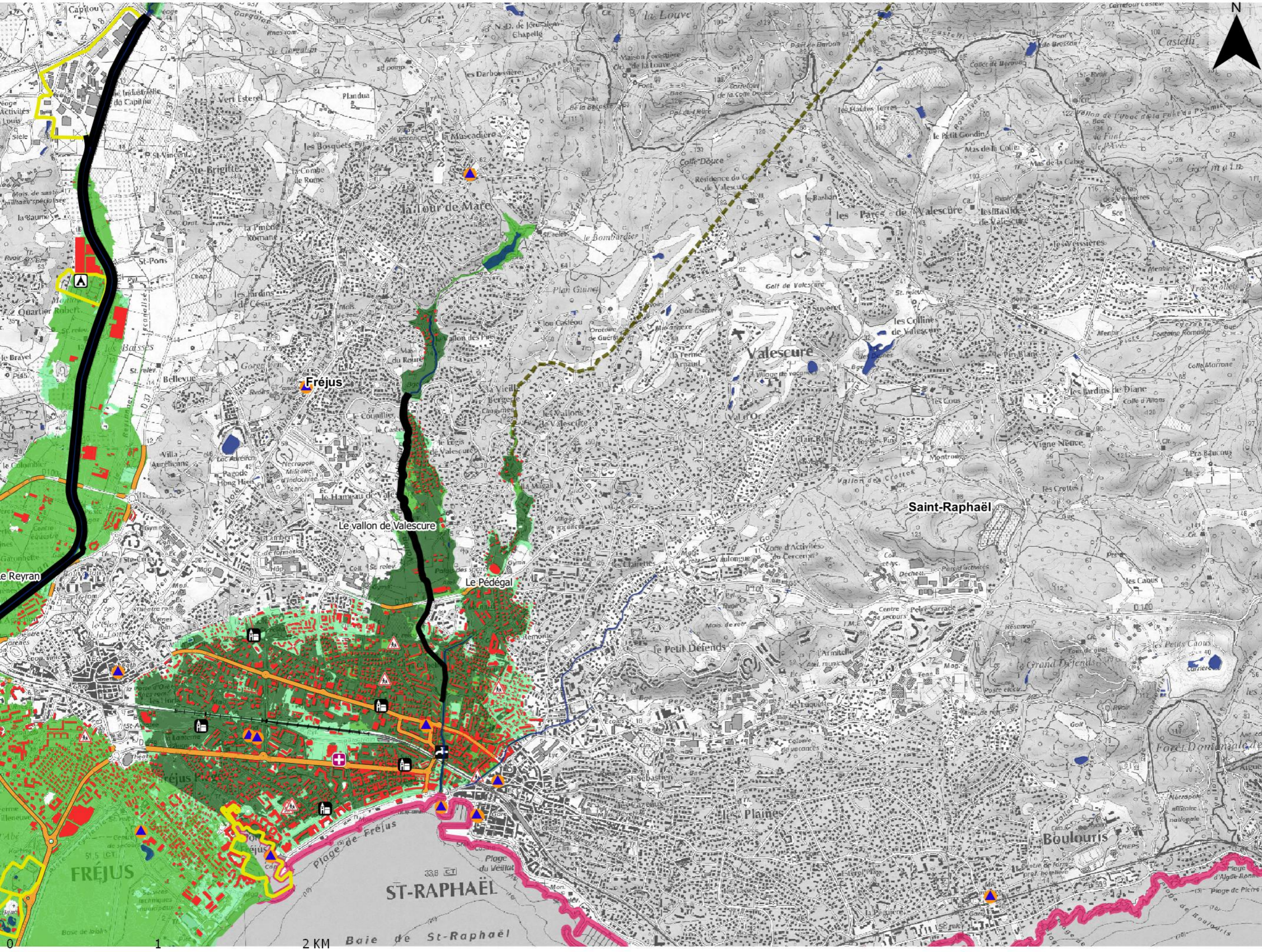


-  Planches
-  Périmètre du TRI
-  Cours d'eau cartographiés

0 5 10 KM



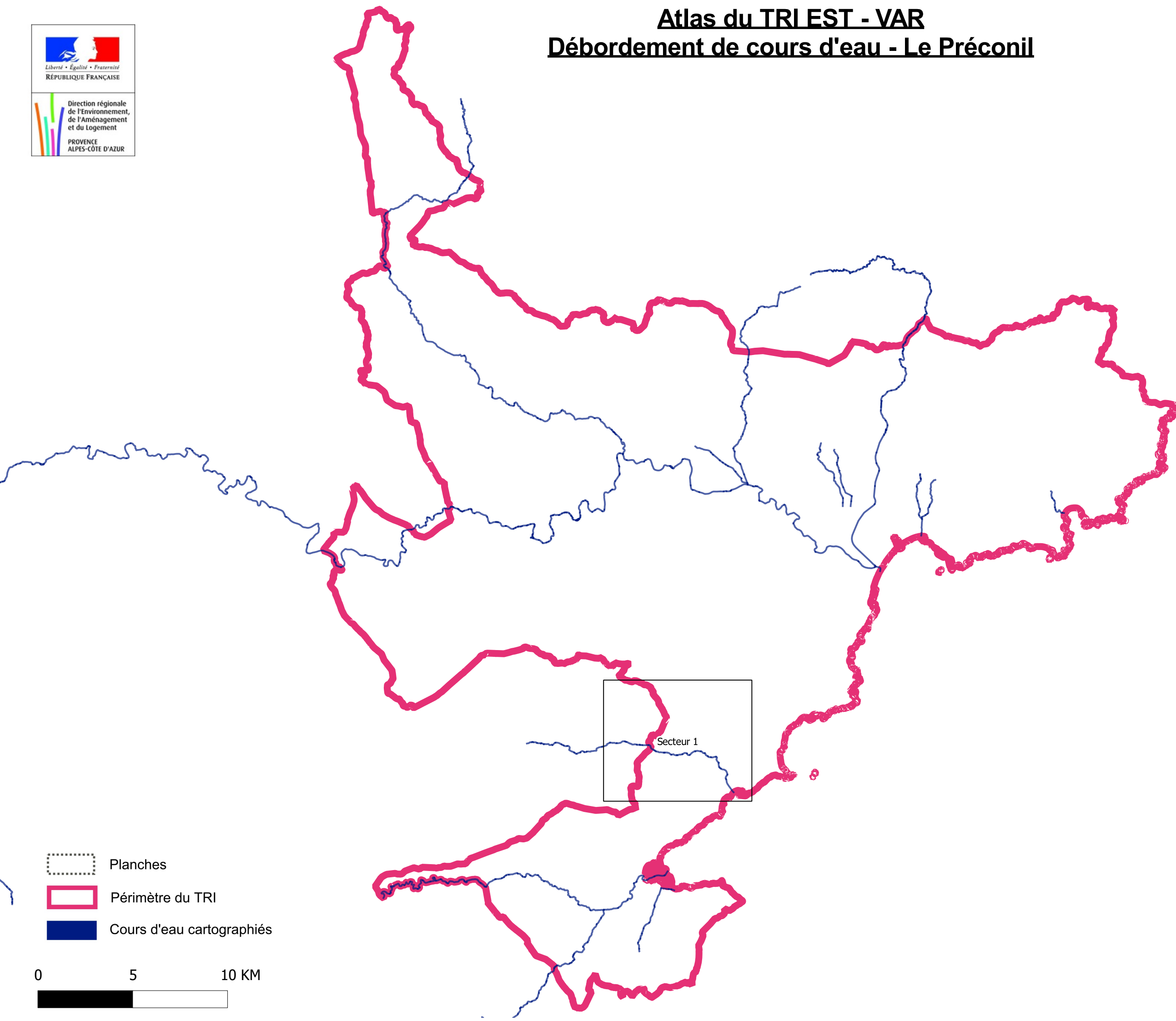
Débordement de cours d'eau






- Lit mineur et surface en eau permanente
- Probabilité de crue**
 - Forte probabilité
 - Moyenne probabilité
 - Faible probabilité
- Protection**
 - Ouvrage de protection
- Enjeux**
 - Bâtiment
 - Surface d'activité économique
 - Limite de zone de protection naturelle
 - Etablissement hospitalier
 - Etablissement d'enseignement
 - Camping
 - Etablissement classé IPPC
 - Station d'épuration (> 2000 EH)
 - Transformateur électrique
 - Installation d'eau potable
 - Gare
 - Aéroport
 - Etablissement pénitentiaire
 - Patrimoine culturel
 - Autre établ. sensible à la gestion de crise
 - Etablissement utile à la gestion de crise
- Réseaux**
 - Autoroute, quasi-autoroute
 - Route, liaison principale
 - Voie ferrée principale
- Découpage administratif**
 - Périmètre du TRI
 - Limite de commune

Atlas du TRI EST - VAR

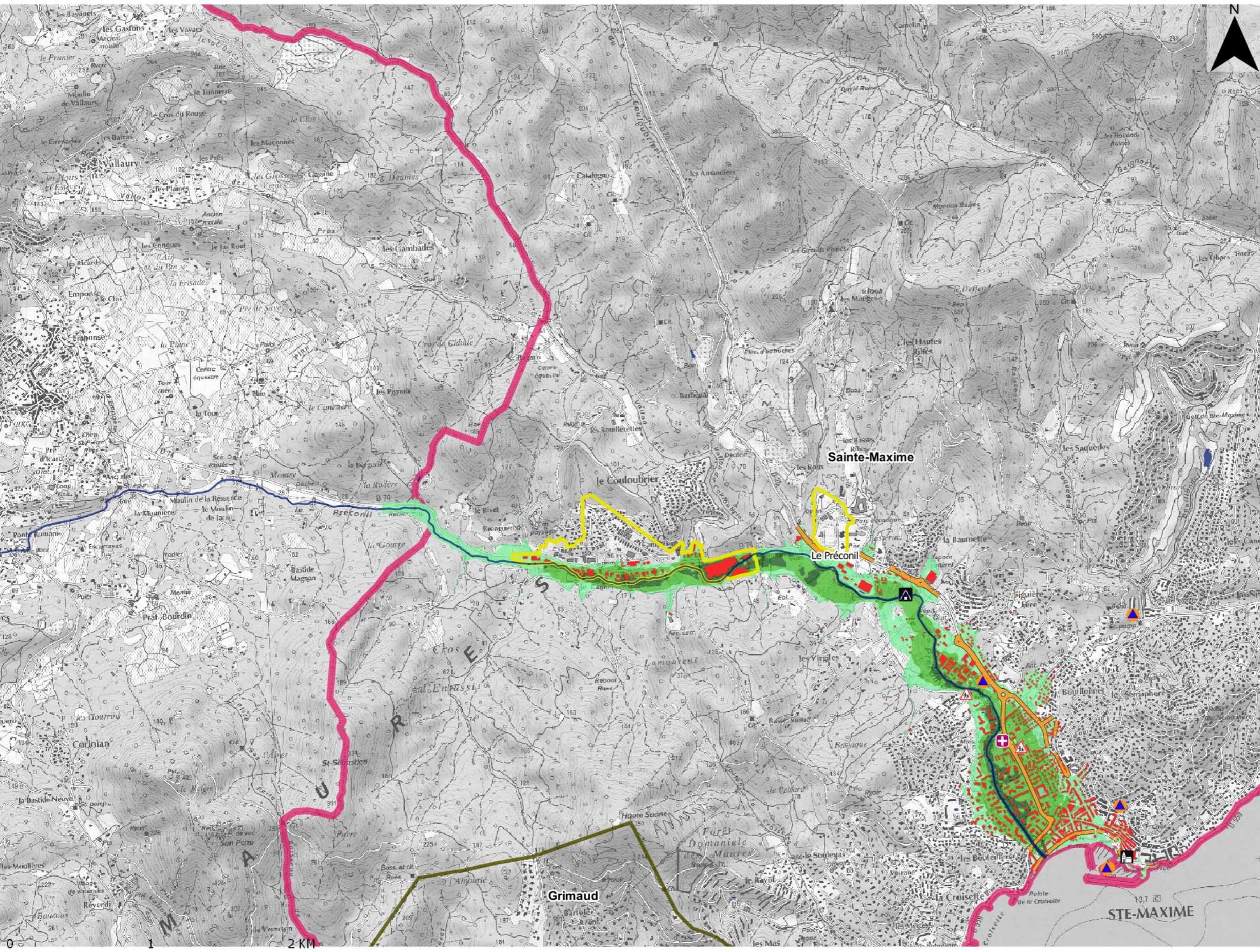
Débordement de cours d'eau - Le Préconil























-  Planches
-  Périmètre du TRI
-  Cours d'eau cartographiés

0 5 10 KM

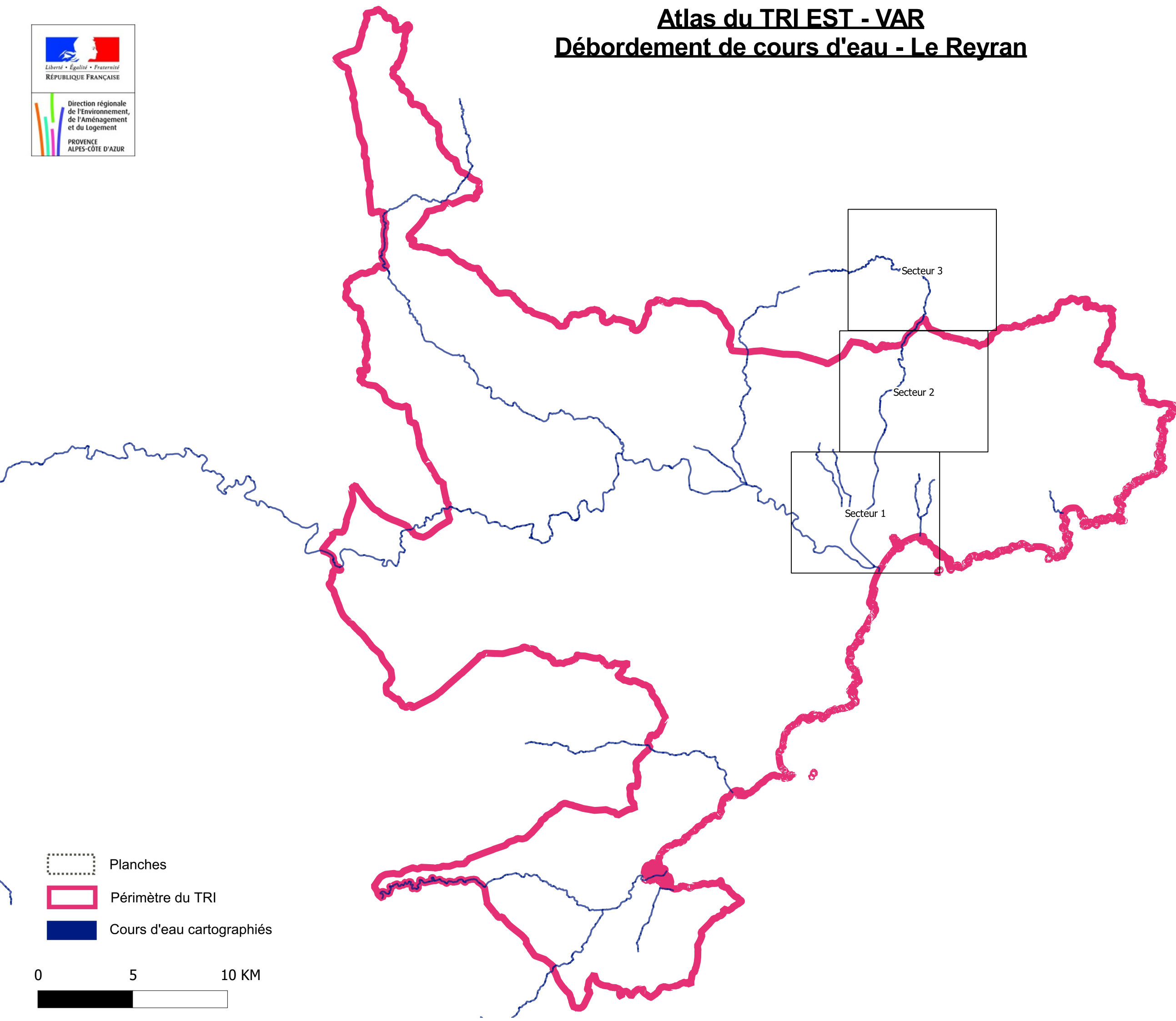







-  Lit mineur et surface en eau permanente
- Probabilité de crue**
 -  Forte probabilité
 -  Moyenne probabilité
 -  Faible probabilité
- Protection**
 -  Ouvrage de protection
- Enjeux**
 -  Bâtiment
 -  Surface d'activité économique
 -  Limite de zone de protection naturelle
 -  Etablissement hospitalier
 -  Etablissement d'enseignement
 -  Camping
 -  Etablissement classé IPPC
 -  Station d'épuration (> 2000 EH)
 -  Transformateur électrique
 -  Installation d'eau potable
 -  Gare
 -  Aéroport
 -  Etablissement pénitentiaire
 -  Patrimoine culturel
 -  Autre établ. sensible à la gestion de crise
 -  Etablissement utile à la gestion de crise
- Réseaux**
 -  Autoroute, quasi-autoroute
 -  Route, liaison principale
 -  Voie ferrée principale
- Découpage administratif**
 -  Périmètre du TRI
 - Limite de commune

Atlas du TRI EST - VAR

Débordement de cours d'eau - Le Reyran

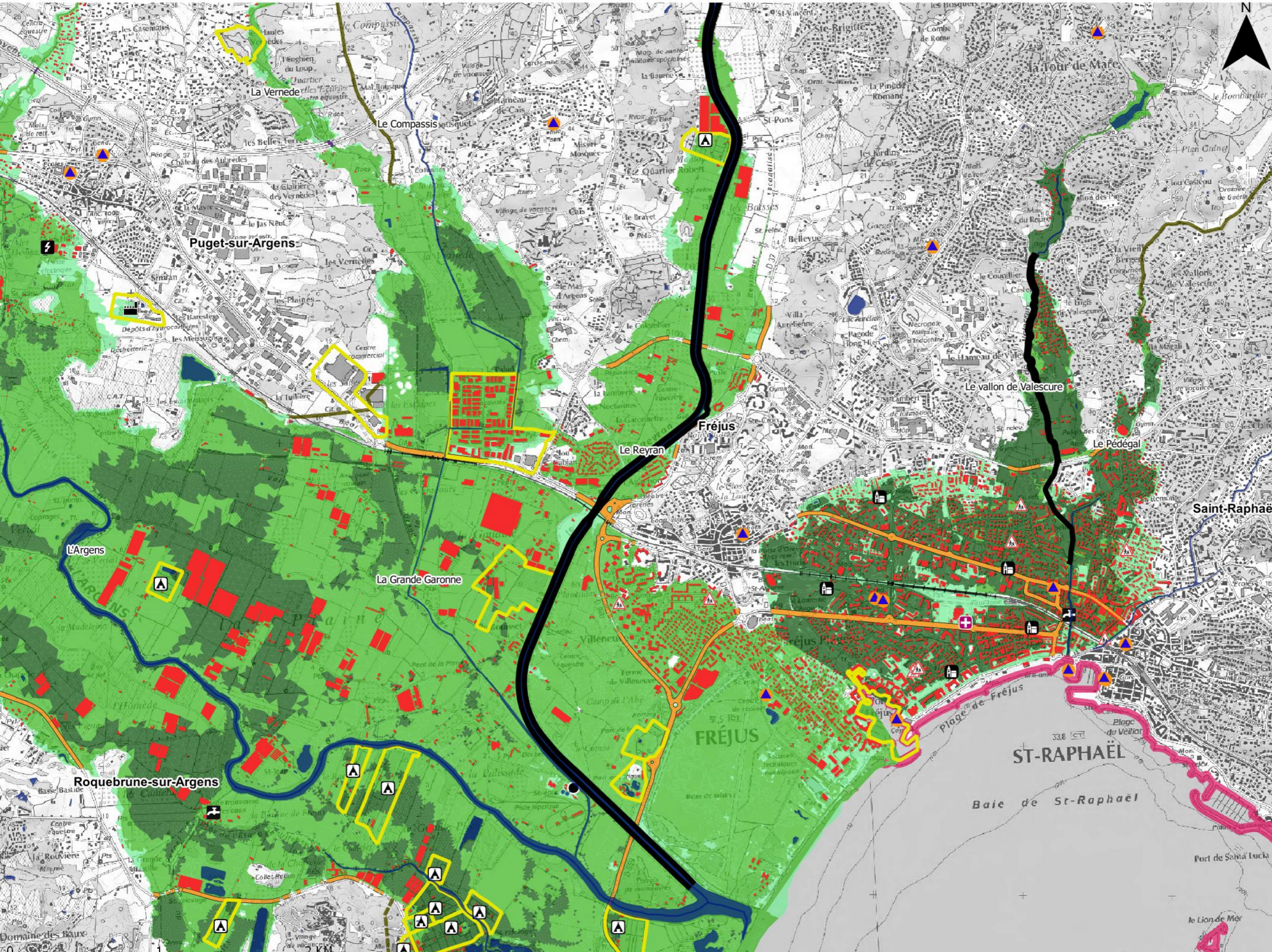


-  Planches
-  Périmètre du TRI
-  Cours d'eau cartographiés

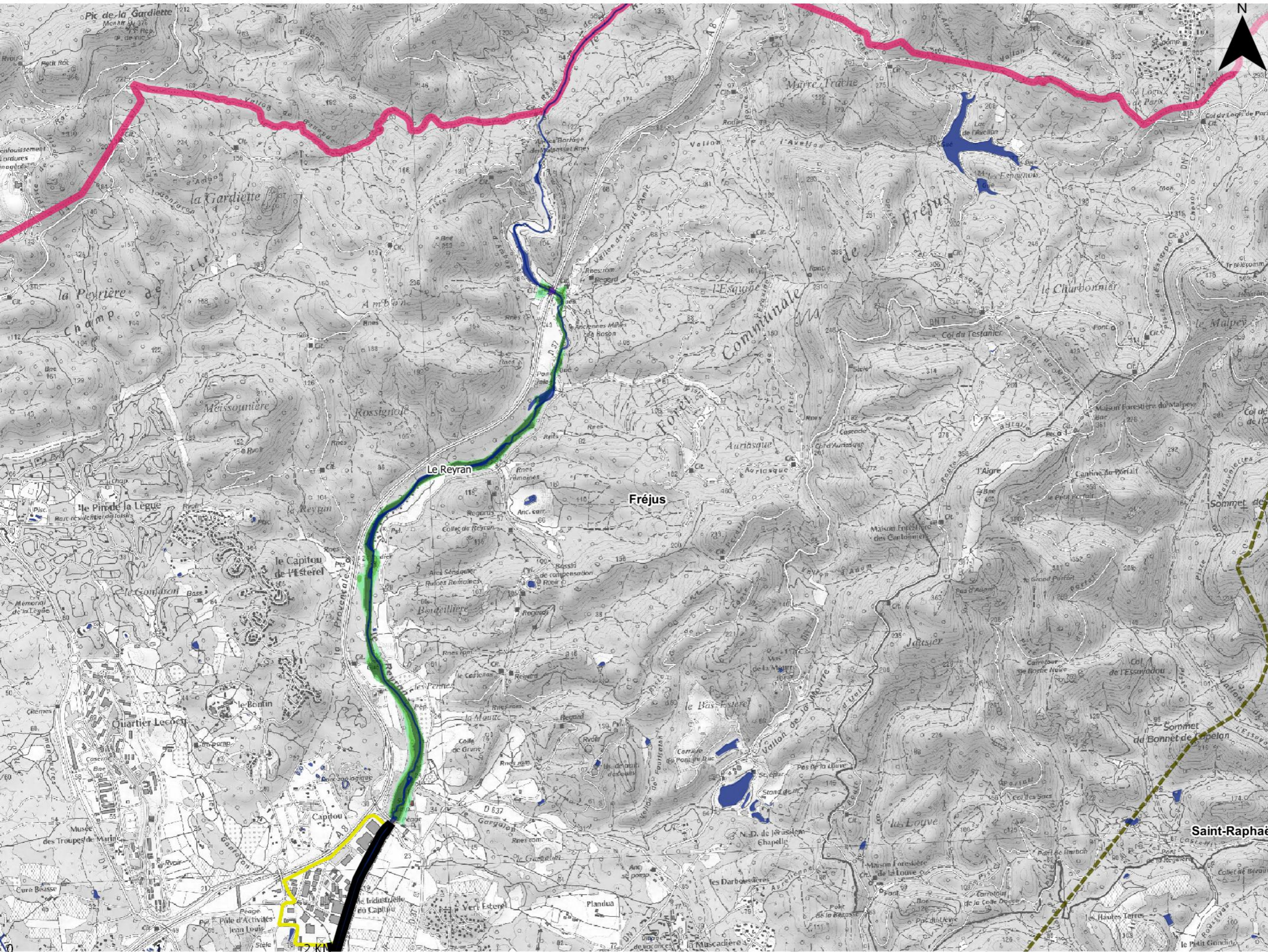
0 5 10 KM



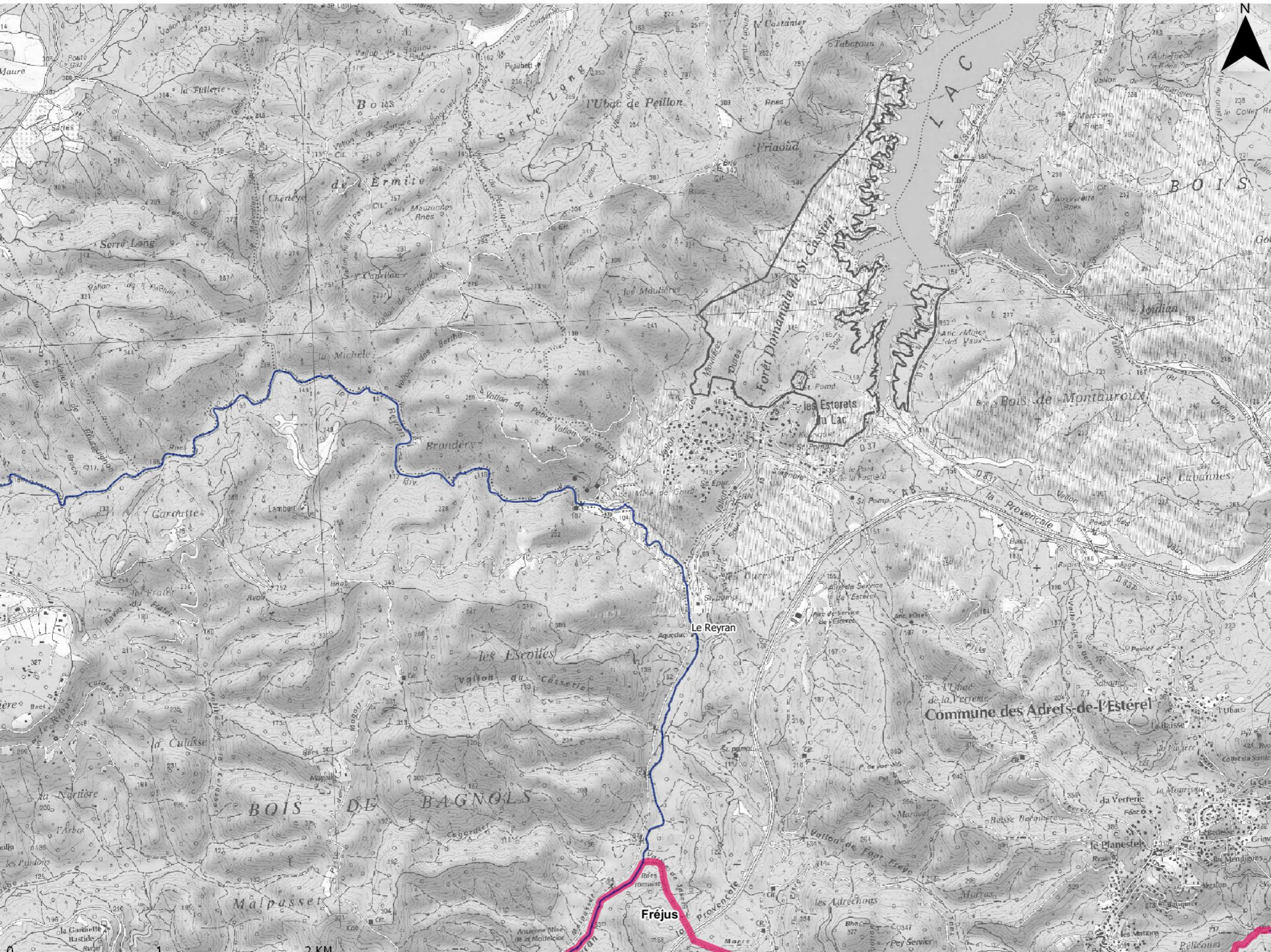
Débordement de cours d'eau



- Lil mineur et surface en eau permanente** (Blue line)
- Probabilité de crue**
 - Forte probabilité (Dark green)
 - Moyenne probabilité (Light green)
 - Faible probabilité (Very light green)
- Protection**
 - Ouvrage de protection (Thick black line)
- Enjeux**
 - Bâtiment (Red square)
 - Surface d'activité économique (Yellow outline)
 - Limite de zone de protection naturelle (Dashed line)
 - Établissement hospitalier (Red cross icon)
 - Établissement d'enseignement (Triangle icon)
 - Camping (A-frame icon)
 - Établissement classé IPPC (Black building icon)
 - Station d'épuration (> 2000 EH) (Black circle icon)
 - Transformateur électrique (Lightning bolt icon)
 - Installation d'eau potable (Water tap icon)
 - Gare (Train icon)
 - Aéroport (Airplane icon)
 - Établissement pénitentiaire (Prison icon)
 - Patrimoine culturel (Museum icon)
 - Autre établ. sensible à la gestion de crise (Triangle with exclamation mark icon)
 - Établissement utile à la gestion de crise (Triangle with exclamation mark icon)
- Réseaux**
 - Autoroute, quasi-autoroute (Blue line)
 - Route, liaison principale (Orange line)
 - Voie ferrée principale (Black line with cross-ticks)
- Découpage administratif**
 - Périmètre du TRI (Pink outline)
 - Limite de commune (Dashed line)



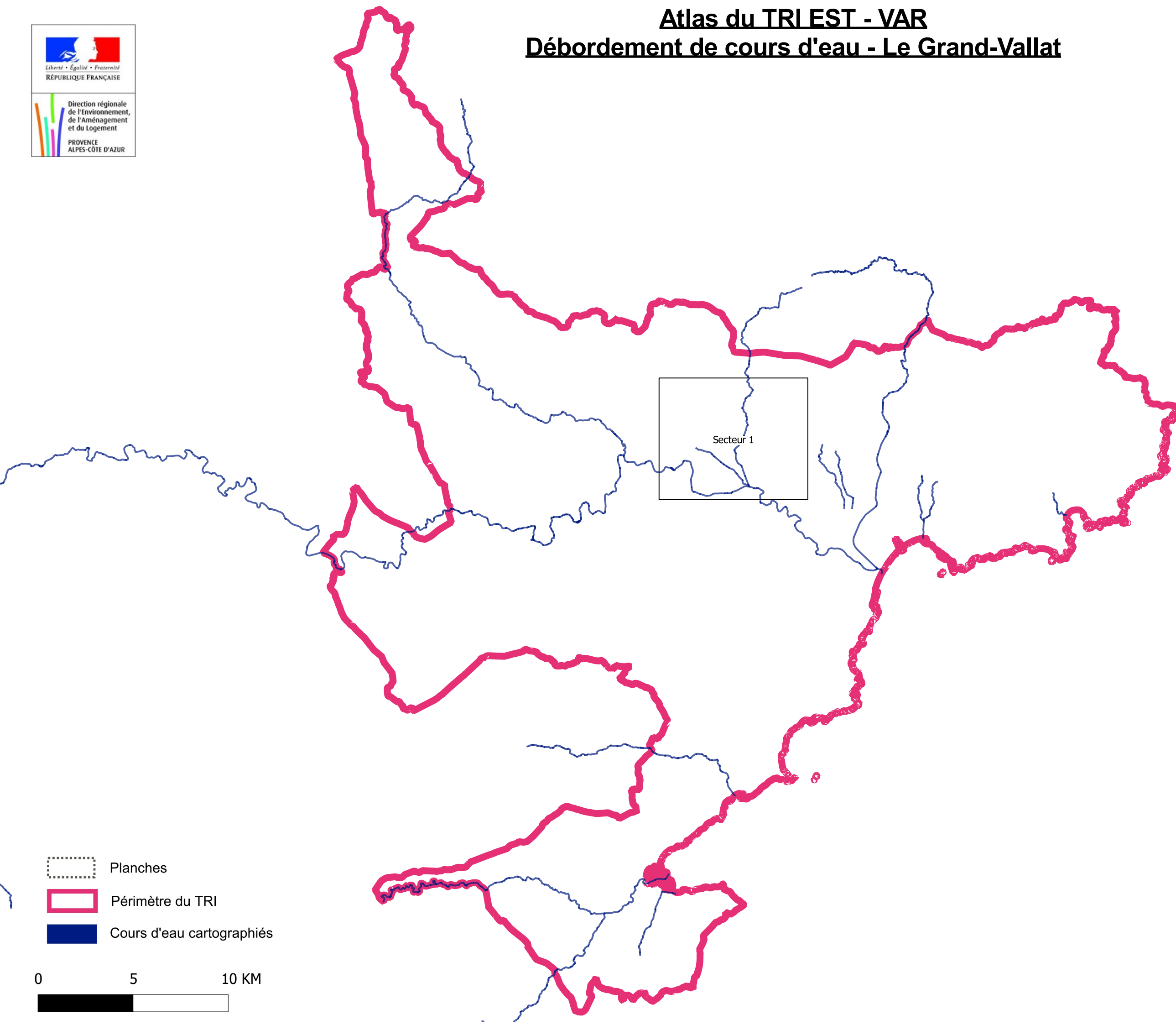
-  Lit mineur et surface en eau permanente
- Probabilité de crue**
 -  Forte probabilité
 -  Moyenne probabilité
 -  Faible probabilité
- Protection**
 -  Ouvrage de protection
- Enjeux**
 -  Bâtiment
 -  Surface d'activité économique
 -  Limite de zone de protection naturelle
 -  Etablissement hospitalier
 -  Etablissement d'enseignement
 -  Camping
 -  Etablissement classé IPPC
 -  Station d'épuration (> 2000 EH)
 -  Transformateur électrique
 -  Installation d'eau potable
 -  Gare
 -  Aéroport
 -  Etablissement pénitentiaire
 -  Patrimoine culturel
 -  Autre établ. sensible à la gestion de crise
 -  Etablissement utile à la gestion de crise
- Réseaux**
 -  Autoroute, quasi-autoroute
 -  Route, liaison principale
 -  Voie ferrée principale
- Découpage administratif**
 -  Périmètre du TRI
 -  Limite de commune






-  Lit mineur et surface en eau permanente
- Probabilité de crue**
 -  Forte probabilité
 -  Moyenne probabilité
 -  Faible probabilité
- Protection**
 -  Ouvrage de protection
- Enjeux**
 -  Bâtiment
 -  Surface d'activité économique
 -  Limite de zone de protection naturelle
 -  Etablissement hospitalier
 -  Etablissement d'enseignement
 -  Camping
 -  Etablissement classé IPPC
 -  Station d'épuration (> 2000 EH)
 -  Transformateur électrique
 -  Installation d'eau potable
 -  Gare
 -  Aéroport
 -  Etablissement pénitentiaire
 -  Patrimoine culturel
 -  Autre établ. sensible à la gestion de crise
 -  Etablissement utile à la gestion de crise
- Réseaux**
 -  Autoroute, quasi-autoroute
 -  Route, liaison principale
 -  Voie ferrée principale
- Découpage administratif**
 -  Périimètre du TRI
 - Limite de commune

Atlas du TRI EST - VAR

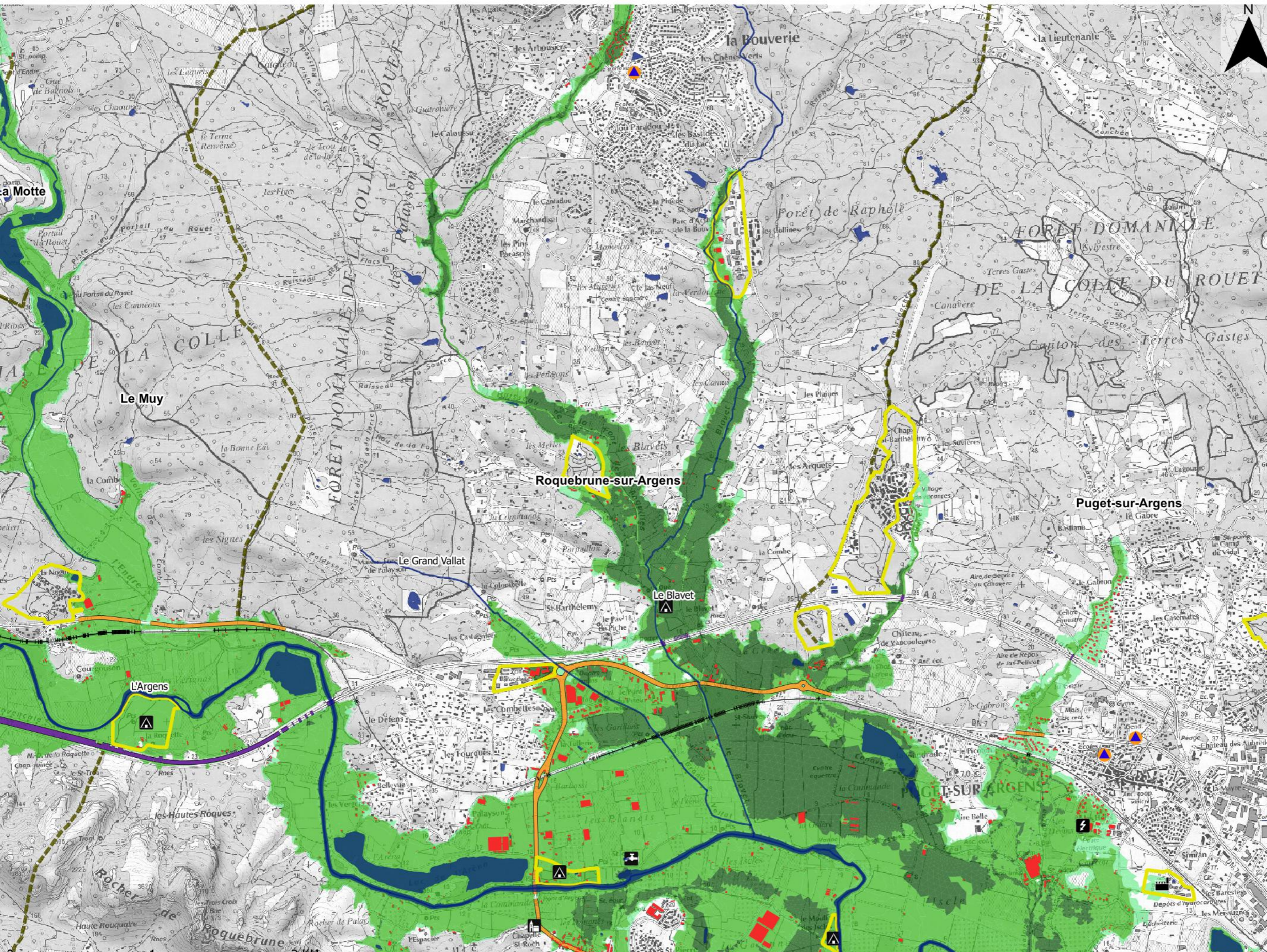
Débordement de cours d'eau - Le Grand-Vallat



-  Planches
-  Périmètre du TRI
-  Cours d'eau cartographiés

0 5 10 KM

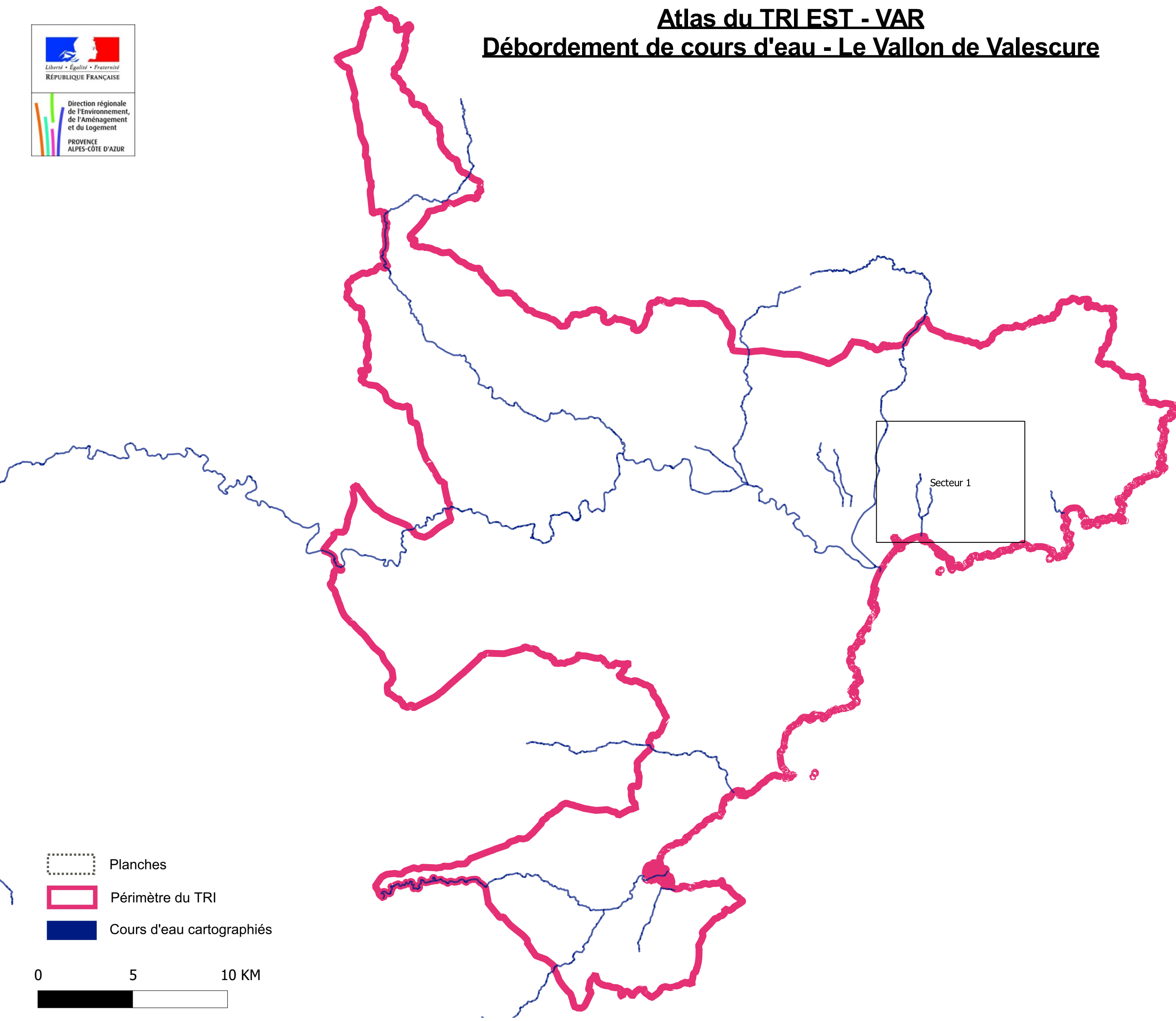







- Lit mineur et surface en eau permanente**
[Blue rectangle]
- Probabilité de crue**
 - Forte probabilité [Dark green rectangle]
 - Moyenne probabilité [Medium green rectangle]
 - Faible probabilité [Light green rectangle]
- Protection**
 - Ouvrage de protection [Black dashed line]
- Enjeux**
 - Bâtiment [Red rectangle]
 - Surface d'activité économique [Yellow rectangle]
 - Limite de zone de protection naturelle [Dashed line]
 - Etablissement hospitalier [Red cross symbol]
 - Etablissement d'enseignement [Red triangle symbol]
 - Camping [Red triangle with exclamation mark symbol]
 - Etablissement classé IPPC [Black building symbol]
 - Station d'épuration (> 2000 EH) [Black circle with 'E' symbol]
 - Transformateur électrique [Black lightning bolt symbol]
 - Installation d'eau potable [Black house with water tap symbol]
 - Gare [Black train symbol]
 - Aéroport [Black airplane symbol]
 - Etablissement pénitentiaire [Black grid symbol]
 - Patrimoine culturel [Black monument symbol]
 - Autre établ. sensible à la gestion de crise [Black triangle with exclamation mark symbol]
 - Etablissement utile à la gestion de crise [Blue triangle with exclamation mark symbol]
- Réseaux**
 - Autoroute, quasi-autoroute [Blue line]
 - Route, liaison principale [Orange line]
 - Voie ferrée principale [Black line with cross-ticks]
- Découpage administratif**
 - Périmètre du TRI [Pink rectangle]
 - Limite de commune [Dotted line]

Atlas du TRI EST - VAR

Débordement de cours d'eau - Le Vallon de Valescure

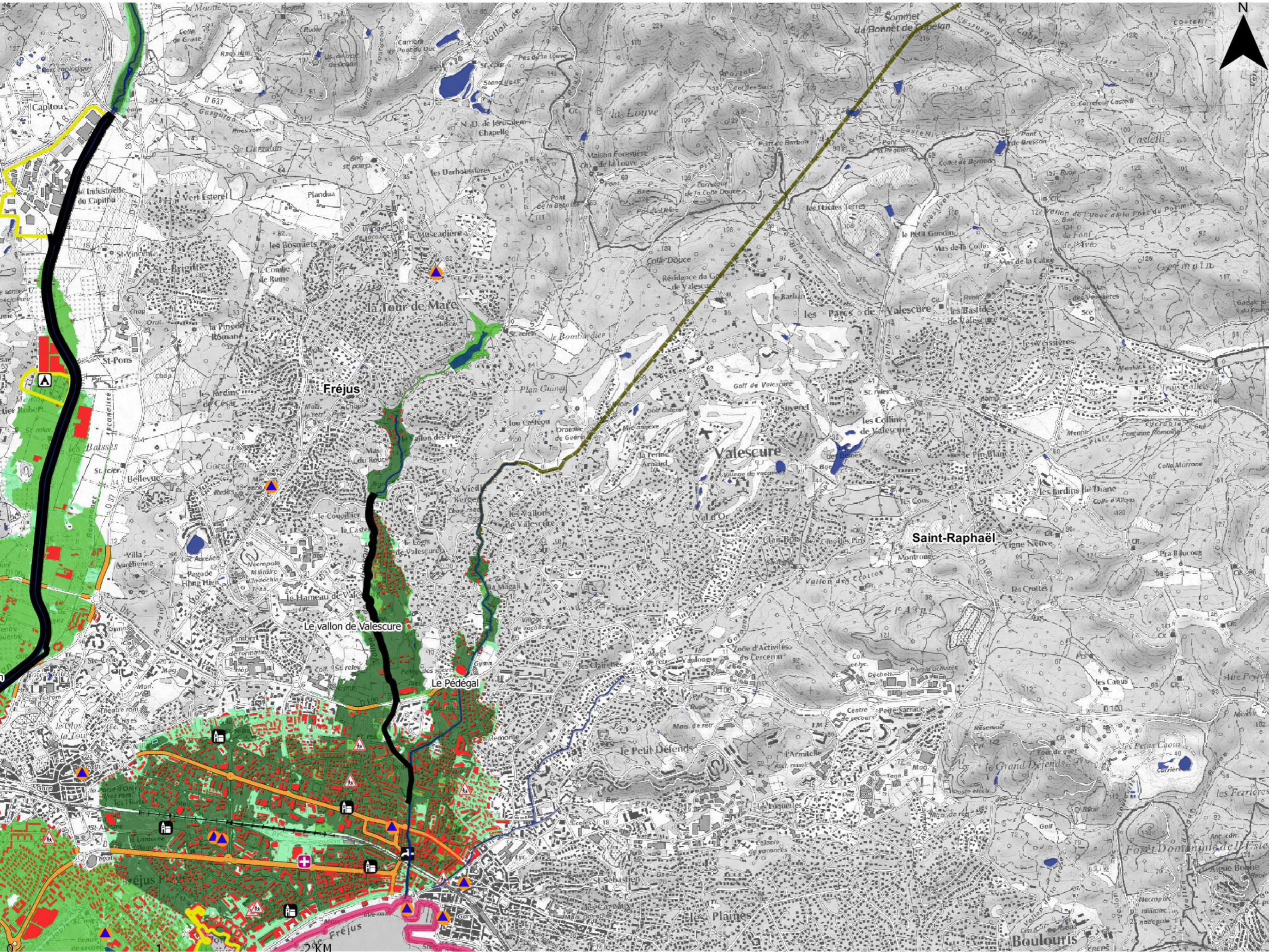


-  Planches
-  Périmètre du TRI
-  Cours d'eau cartographiés

0 5 10 KM



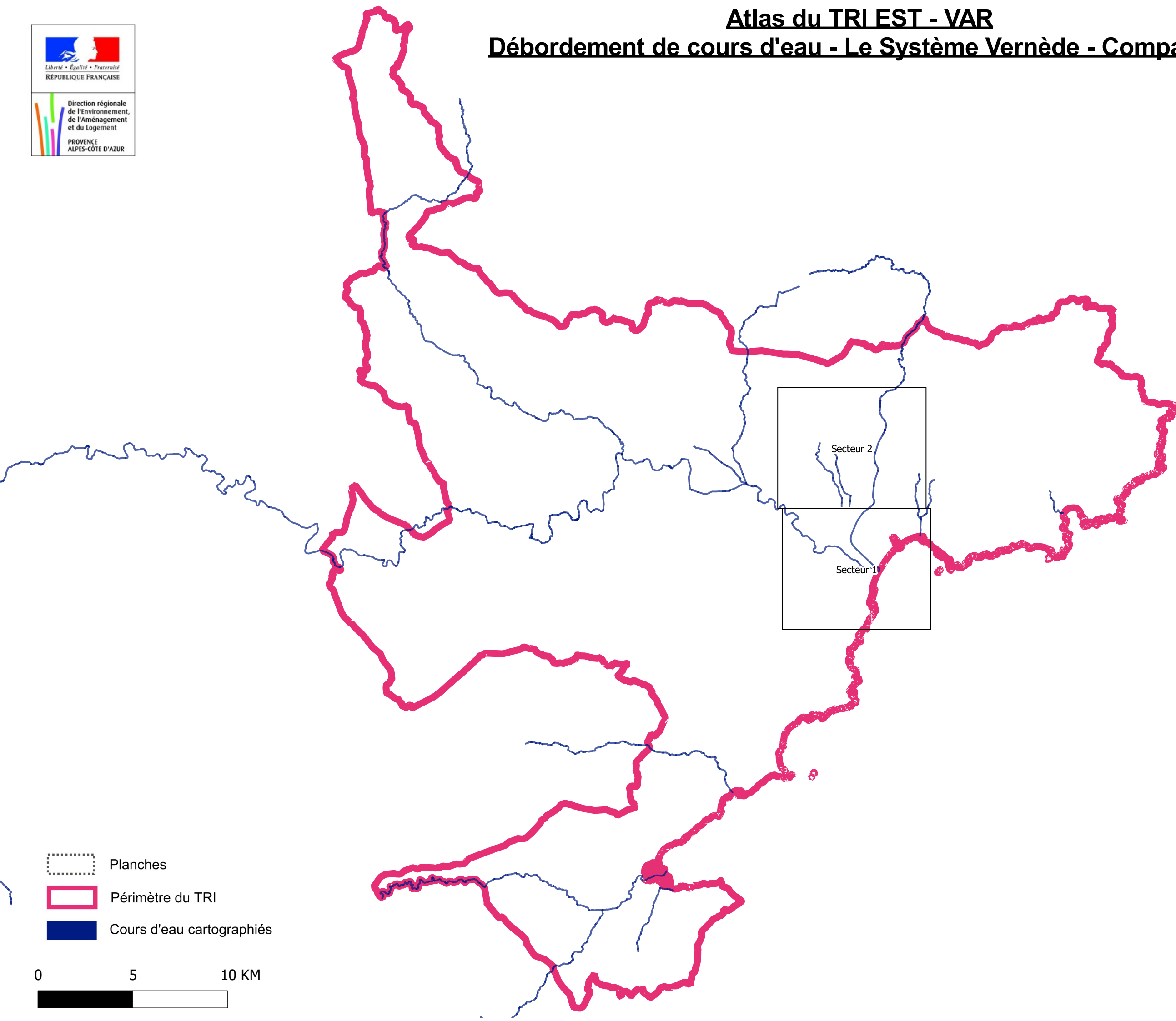
Débordement de cours d'eau






-  Lit mineur et surface en eau permanente
- Probabilité de crue**
 -  Forte probabilité
 -  Moyenne probabilité
 -  Faible probabilité
- Protection**
 -  Ouvrage de protection
- Enjeux**
 -  Bâtiment
 -  Surface d'activité économique
 -  Limite de zone de protection naturelle
 -  Etablissement hospitalier
 -  Etablissement d'enseignement
 -  Camping
 -  Etablissement classé IPPC
 -  Station d'épuration (> 2000 EH)
 -  Transformateur électrique
 -  Installation d'eau potable
 -  Gare
 -  Aéroport
 -  Etablissement pénitentiaire
 -  Patrimoine culturel
 -  Autre établ. sensible à la gestion de crise
 -  Etablissement utile à la gestion de crise
- Réseaux**
 -  Autoroute, quasi-autoroute
 -  Route, liaison principale
 -  Voie ferrée principale
- Découpage administratif**
 -  Périmètre du TRI
 - Limite de commune

Atlas du TRI EST - VAR

Débordement de cours d'eau - Le Système Vernède - Compassis

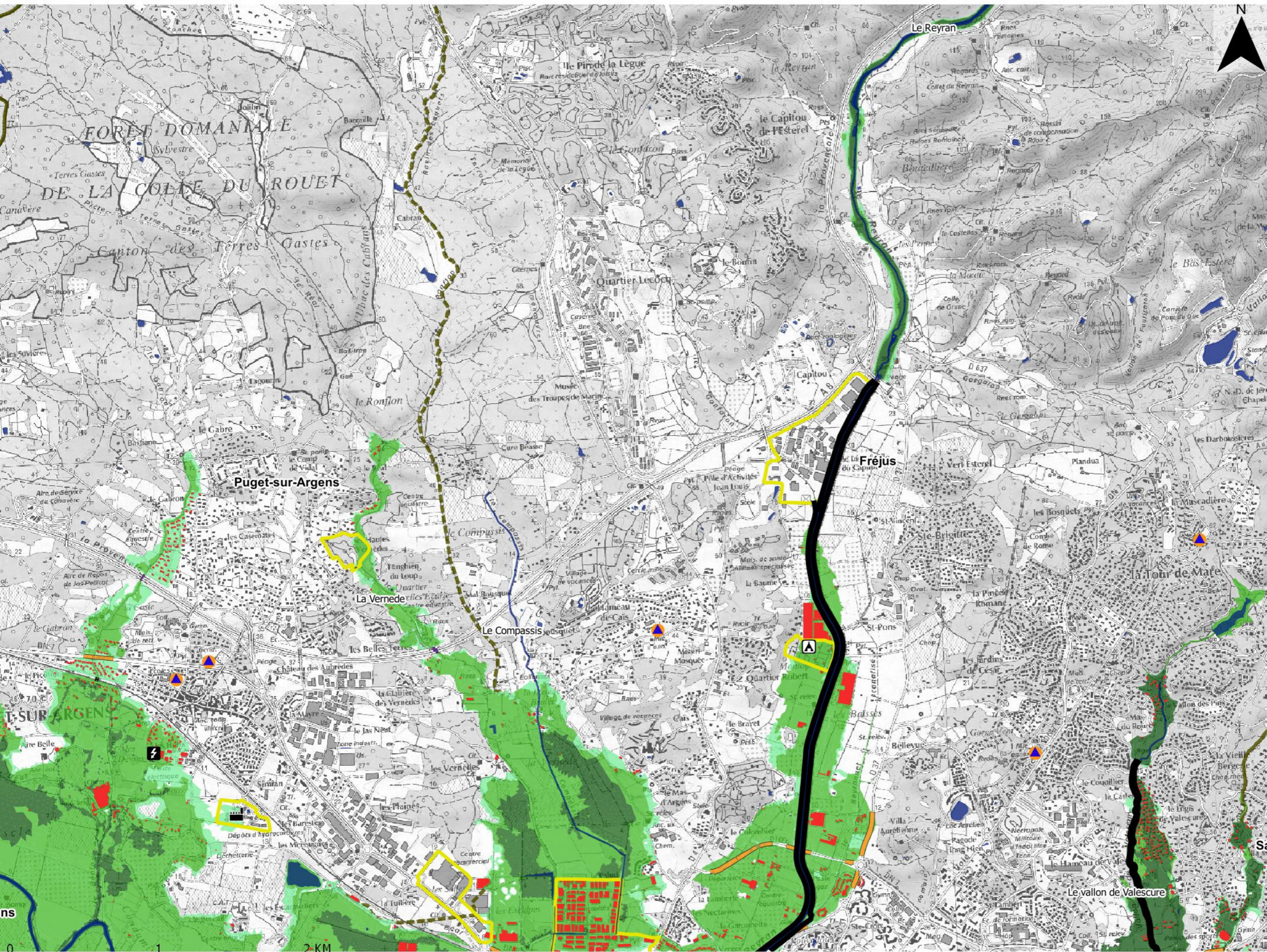


-  Planches
-  Périmètre du TRI
-  Cours d'eau cartographiés

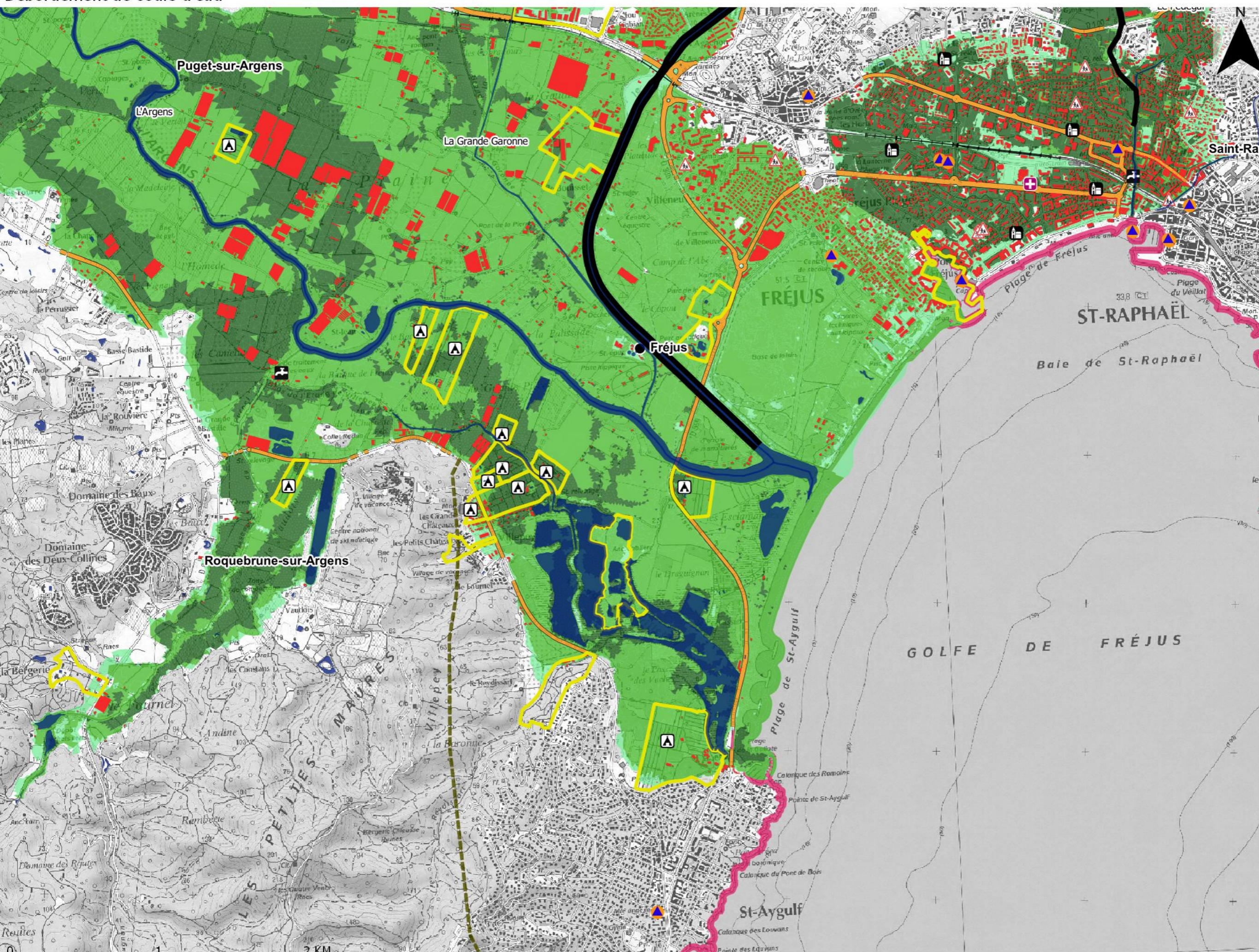
0 5 10 KM



Débordement de cours d'eau



- Liit mineur et surface en eau permanente**
- Probabilité de crue**
 - Forte probabilité
 - Moyenne probabilité
 - Faible probabilité
- Protection**
 - Ouvrage de protection
- Enjeux**
 - Bâtiment
 - Surface d'activité économique
 - Limite de zone de protection naturelle
 - Établissement hospitalier
 - Établissement d'enseignement
 - Camping
 - Établissement classé IPPC
 - Station d'épuration (> 2000 EH)
 - Transformateur électrique
 - Installation d'eau potable
 - Gare
 - Aéroport
 - Établissement pénitentiaire
 - Patrimoine culturel
 - Autre établ. sensible à la gestion de crise
 - Établissement utile à la gestion de crise
- Réseaux**
 - Autoroute, quasi-autoroute
 - Route, liaison principale
 - Voie ferrée principale
- Découpage administratif**
 - Périmètre du TRI
 - Limite de commune



- Lit mineur et surface en eau permanente**
[Blue line]
- Probabilité de crue**
 - [Dark green box] Forte probabilité
 - [Medium green box] Moyenne probabilité
 - [Light green box] Faible probabilité
- Protection**
 - [Thick black line] Ouvrage de protection
- Enjeux**
 - [Red box] Bâtiment
 - [Yellow outline] Surface d'activité économique
 - [Dashed line] Limite de zone de protection naturelle
 - [Red cross icon] Etablissement hospitalier
 - [Yellow triangle icon] Etablissement d'enseignement
 - [Black triangle icon] Camping
 - [Black building icon] Etablissement classé IPPC
 - [Black circle icon] Station d'épuration (> 2000 EH)
 - [Black lightning bolt icon] Transformateur électrique
 - [Black water tap icon] Installation d'eau potable
 - [Black train icon] Gare
 - [Black airplane icon] Aéroport
 - [Black grid icon] Etablissement pénitentiaire
 - [Black house icon] Patrimoine culturel
 - [Black triangle icon] Autre établ. sensible à la gestion de crise
 - [Blue triangle icon] Etablissement utile à la gestion de crise
- Réseaux**
 - [Blue line] Autoroute, quasi-autoroute
 - [Orange line] Route, liaison principale
 - [Black line with cross-ticks] Voie ferrée principale
- Découpage administratif**
 - [Pink outline] Périmètre du TRI
 - [Dashed line] Limite de commune

Population et emplois impactés par les surfaces inondables par débordement de cours d'eau

TRI EST-VAR	Habitants permanents en 2010	Taux d'habitants saisonniers	Scénario fréquent			Scénario moyen			Scénario extrême		
			Habitants permanents impactés	Nbr. minimum d'emplois impactés	Nbr. maximum d'emplois impactés	Habitants permanents impactés	Nbr. minimum d'emplois impactés	Nbr. maximum d'emplois impactés	Habitants permanents impactés	Nbr. minimum d'emplois impactés	Nbr. maximum d'emplois impactés
Châteaudouble	465	0,93	0	0	0	64	4	7	79	4	7
Cogolin	11108	1,40	321	74	125	204	110	203	598	267	490
Draguignan	36391	0,09	0	0	0	8978	5139	8175	10715	7383	11303
Fréjus	51839	1,80	10065	1481	2820	6499	1398	2618	22654	3710	7032
Gassin	2853	5,46	24	86	161	204	102	189	186	102	189
Grimaud	4171	9,91	179	143	279	339	302	585	273	460	881
La Motte	2930	0,75	0	0	0	256	33	56	317	33	56
Le Muy	9050	0,84	0	0	0	814	210	407	1132	221	426
Les Arcs	6515	0,43	0	0	0	421	108	213	316	119	229
Puget-sur-Argens	6587	1,24	50	9	14	315	143	248	661	684	1298
Roquebrune-sur-Argens	12822	3,22	165	66	131	662	455	895	811	501	990
Sainte-Maxime	12938	3,96	395	8	14	2388	220	395	4279	1410	2630
Saint-Raphaël	33603	2,93	2285	275	526	2335	244	466	4053	498	958
Trans-en-Provence	5531	0,18	0	0	0	904	334	627	1045	432	830
Vidauban	10165	0,36	0	0	0	1247	25	45	2532	517	857
TOTAL	206968	33,5	13484	2142	4070	25630	8827	15129	49651	16341	28176