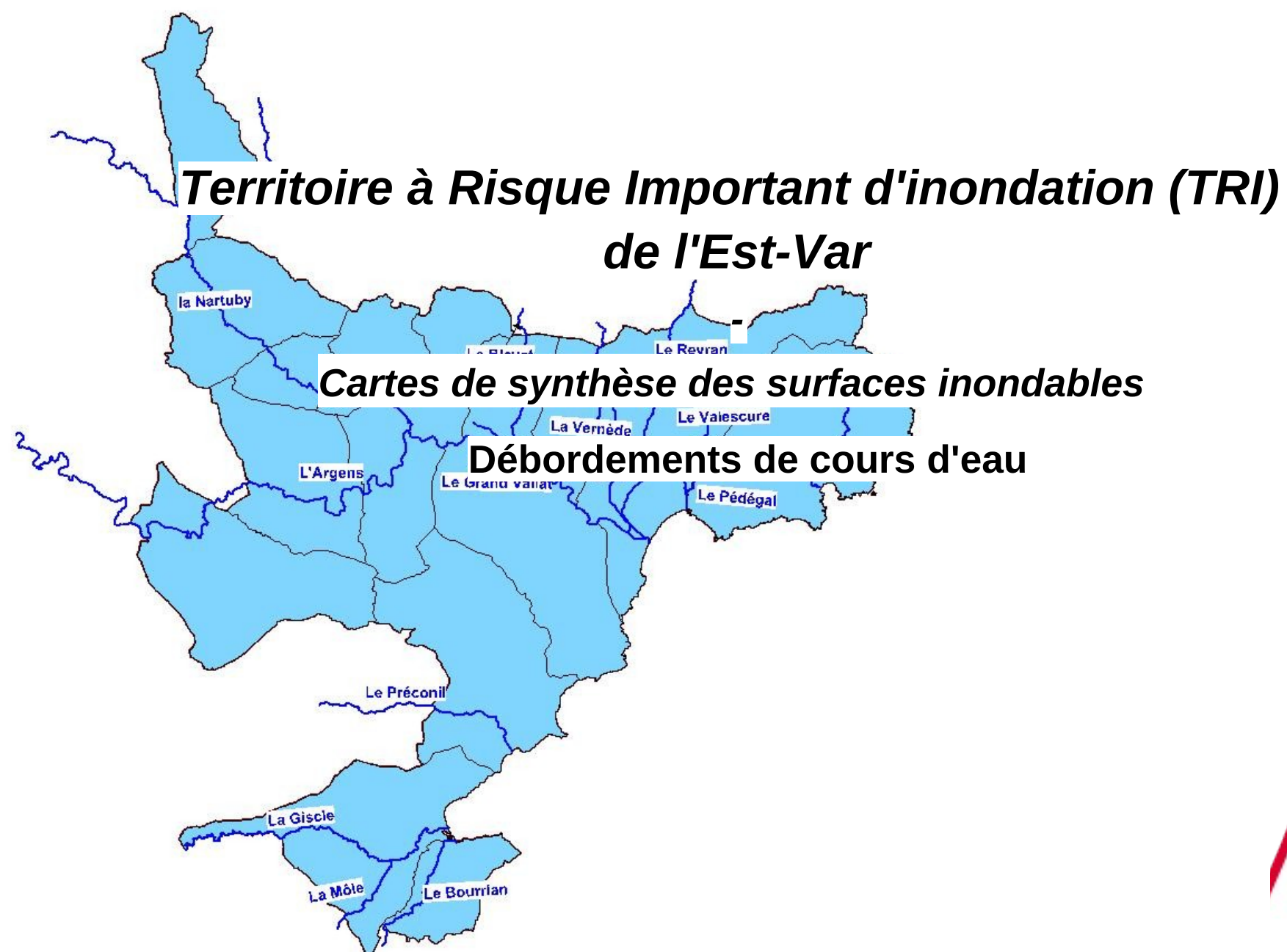


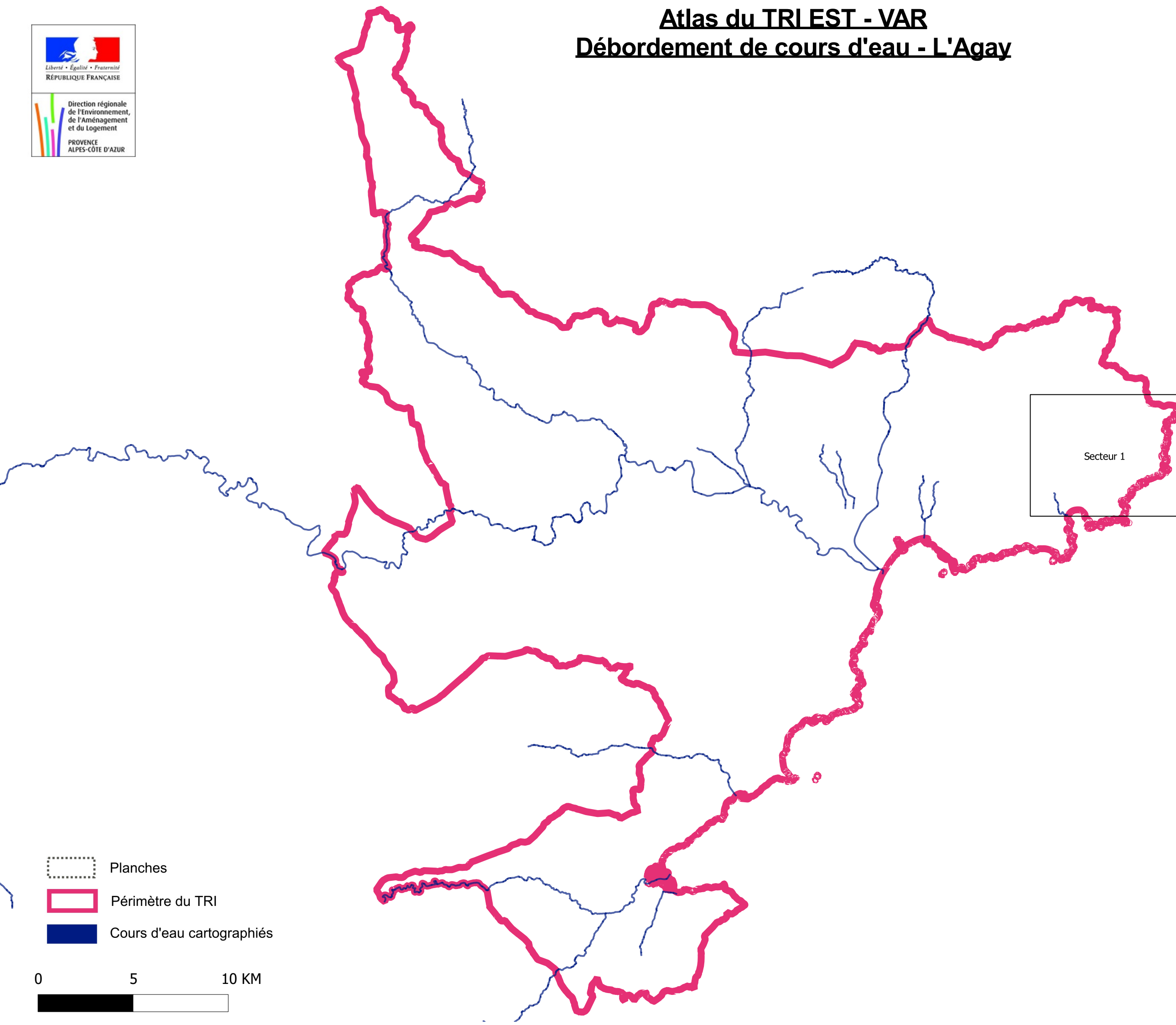
Directive Inondations




Bassin Rhône-Méditerranée



Atlas du TRI EST - VAR

Débordement de cours d'eau - L'Agay

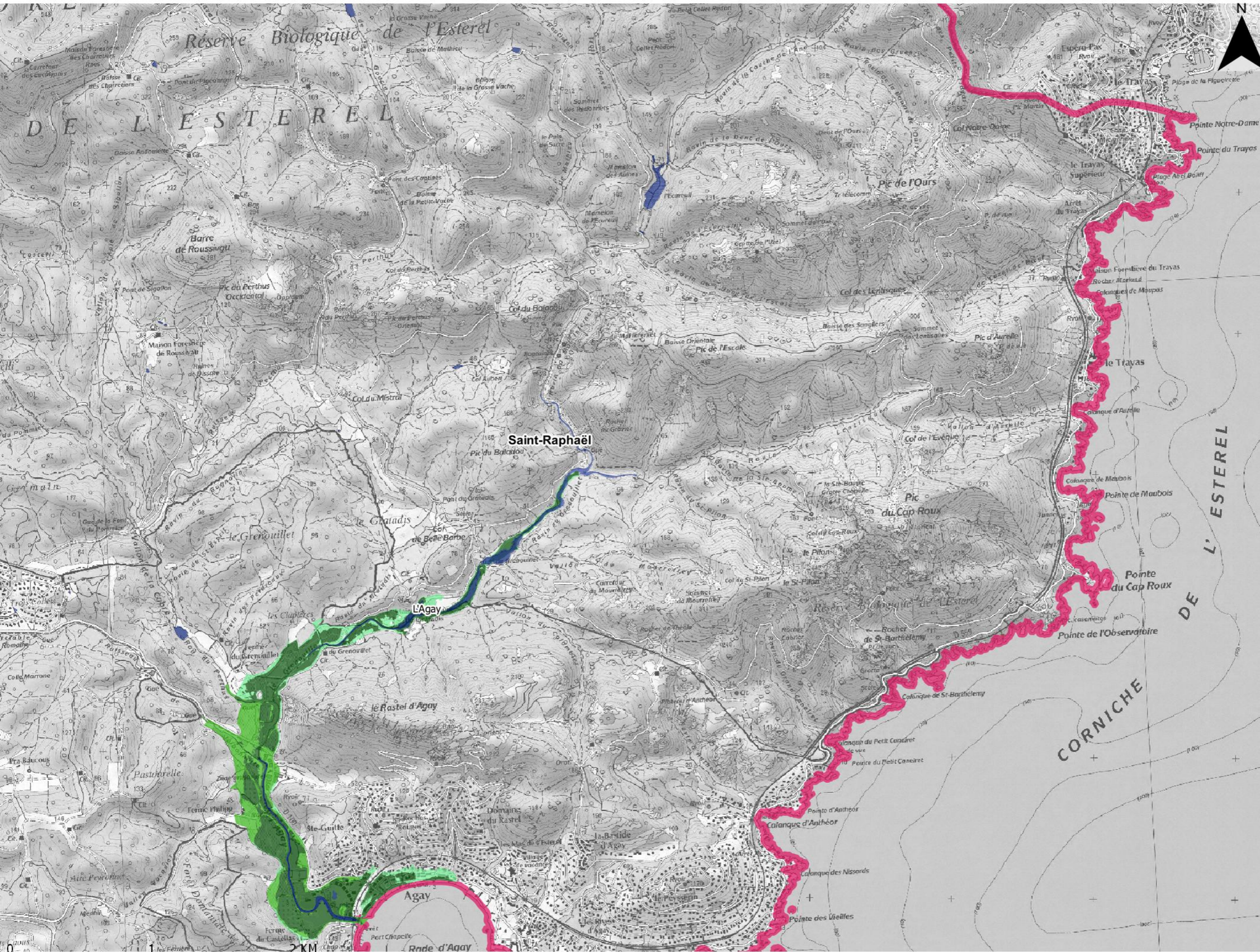


-  Planches
-  Périmètre du TRI
-  Cours d'eau cartographiés

0 5 10 KM



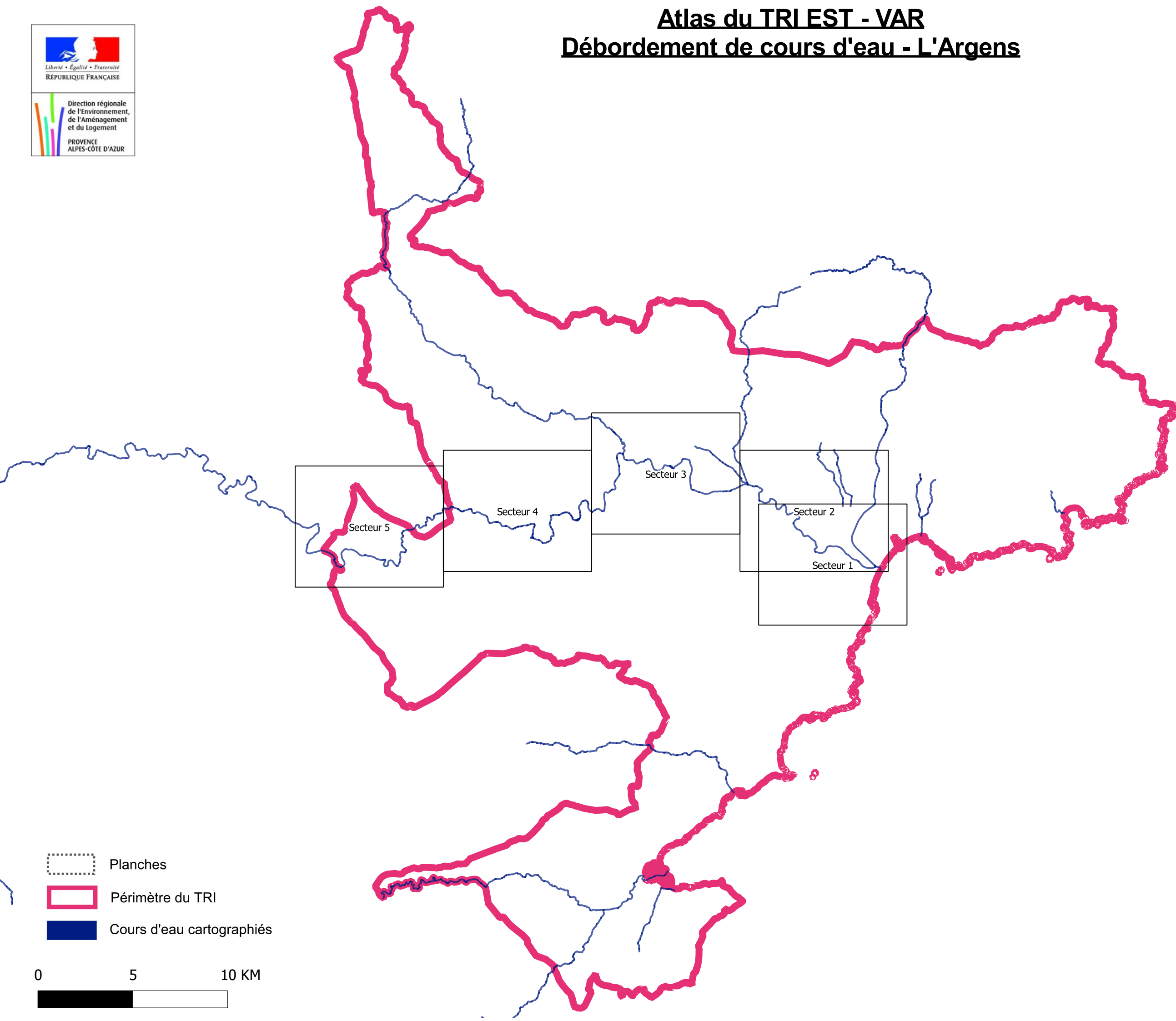
Débordement de cours d'eau






- Lit mineur et surface en eau permanente
- Probabilité de crue**
 - Forte probabilité
 - Moyenne probabilité
 - Faible probabilité
- Protection**
 - Ouvrage de protection
- Découpage administratif**
 - Périmètre du TRI
 - Limite de commune

Atlas du TRI EST - VAR

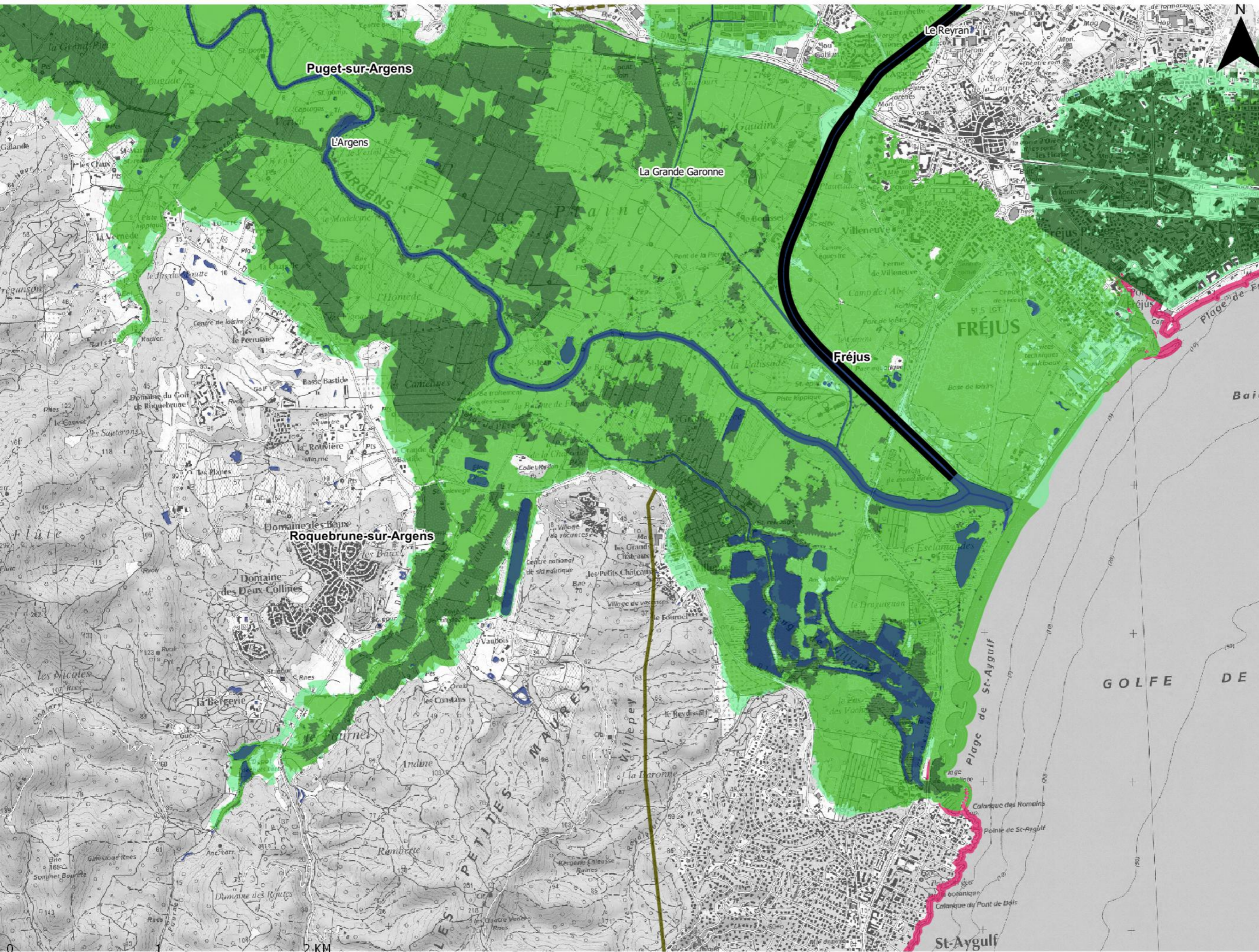
Débordement de cours d'eau - L'Argens



-  Planches
-  Périmètre du TRI
-  Cours d'eau cartographiés

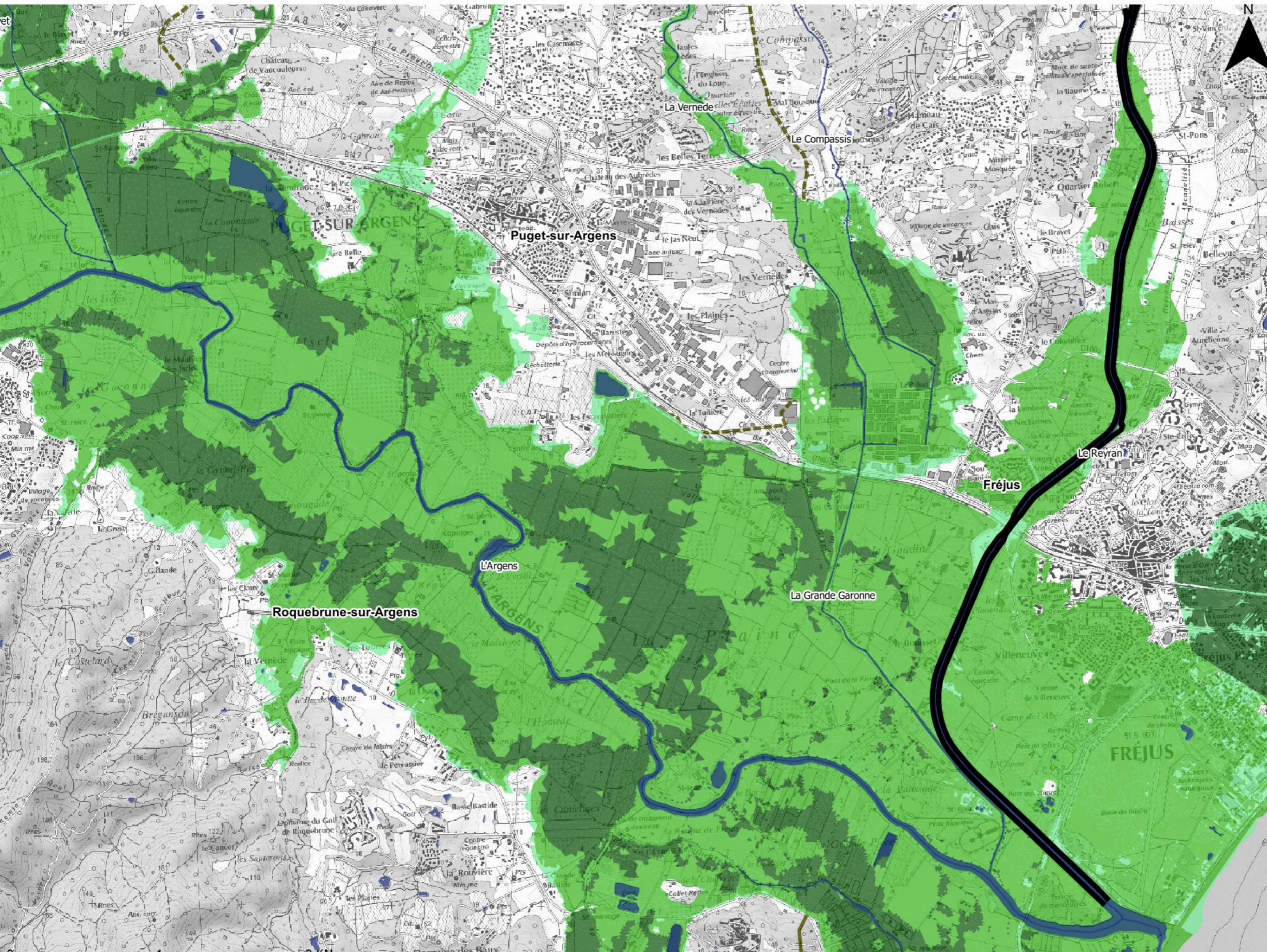
0 5 10 KM



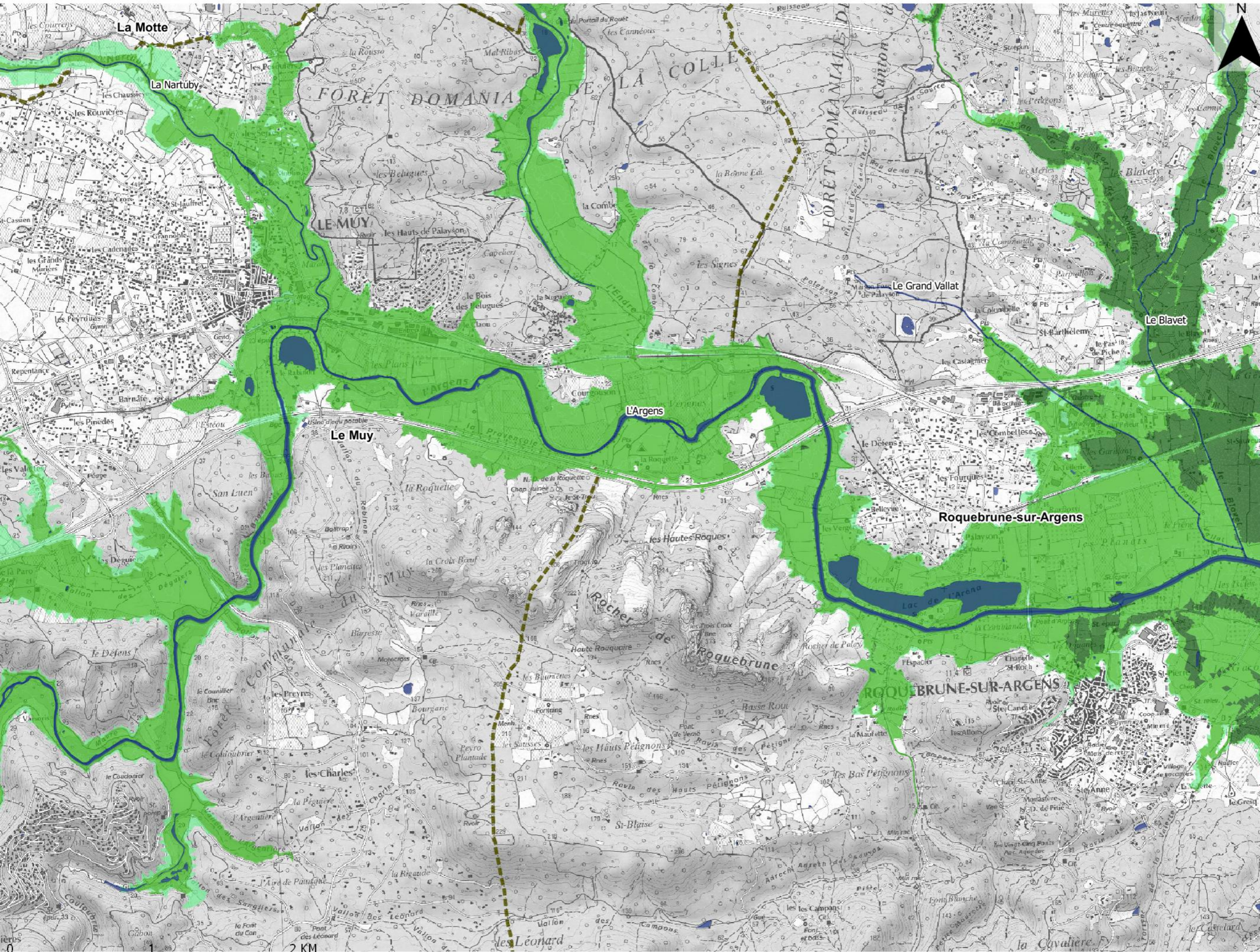


- Lit mineur et surface en eau permanente
- Probabilité de crue**
 - Forte probabilité
 - Moyenne probabilité
 - Faible probabilité
- Protection**
 - Ouvrage de protection
- Découpage administratif**
 - Périmètre du TRI
 - Limite de commune

Débordement de cours d'eau

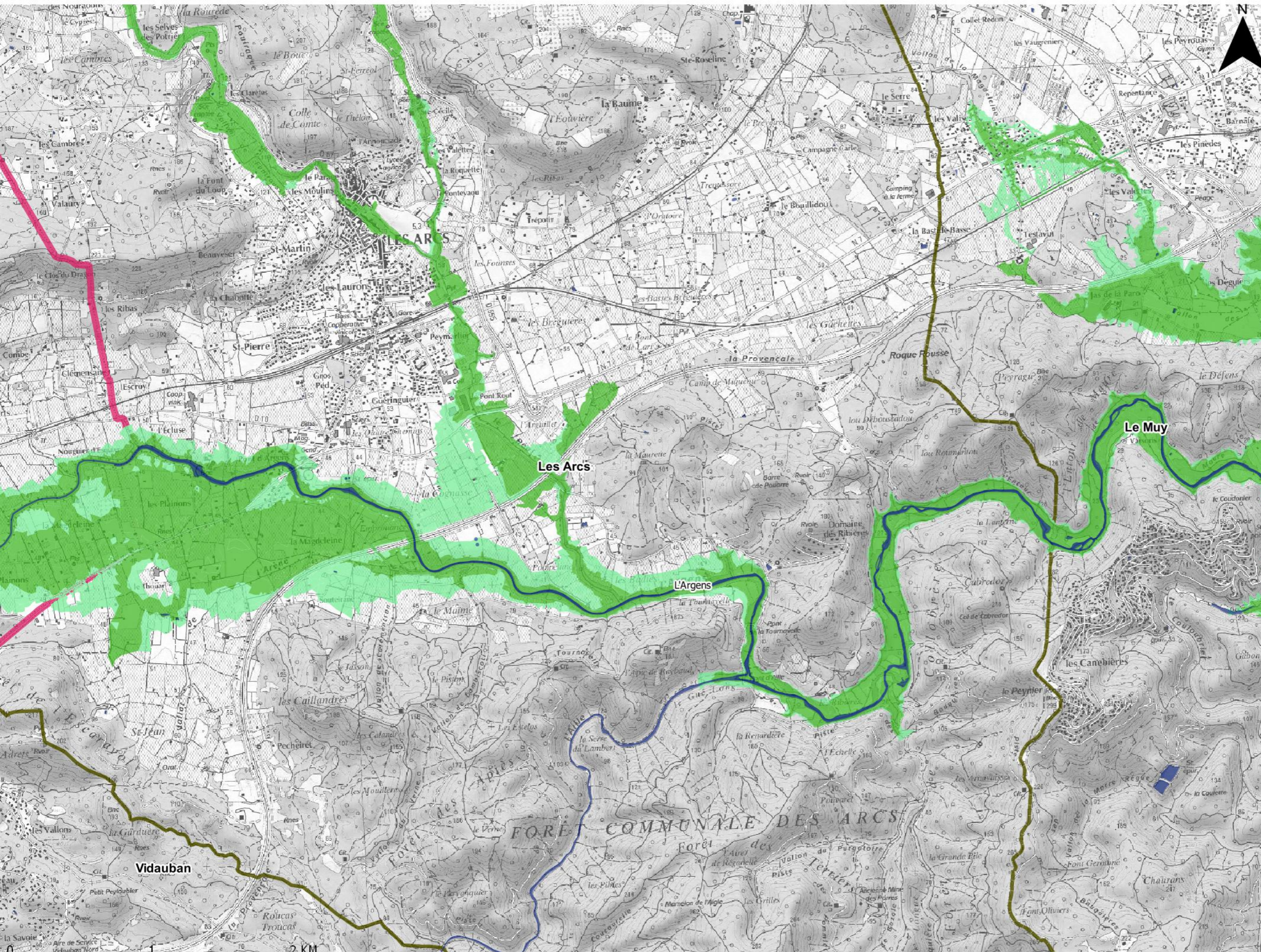


- Lit mineur et surface en eau permanente
- Probabilité de crue**
 - Forte probabilité
 - Moyenne probabilité
 - Faible probabilité
- Protection**
 - Ouvrage de protection
- Découpage administratif**
 - Périmètre du TRI
 - Limite de commune



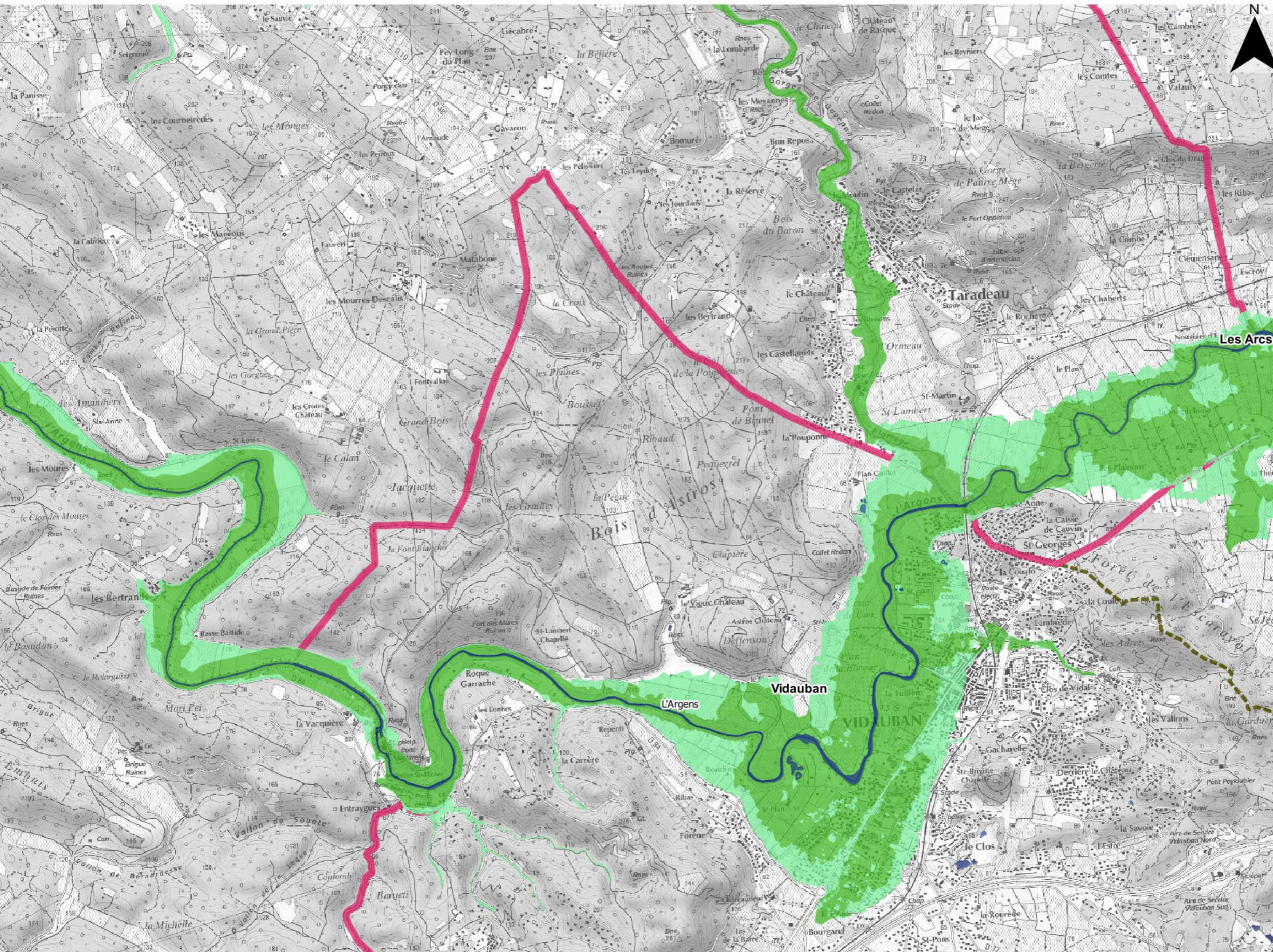
- Lit mineur et surface en eau permanente
- Probabilité de crue**
 - Forte probabilité
 - Moyenne probabilité
 - Faible probabilité
- Protection**
 - Ouvrage de protection
- Découpage administratif**
 - Périmètre du TRI
 - Limite de commune

Débordement de cours d'eau



- Lit mineur et surface en eau permanente
- Probabilité de crue**
 - Forte probabilité
 - Moyenne probabilité
 - Faible probabilité
- Protection**
 - Ouvrage de protection
- Découpage administratif**
 - Périmètre du TRI
 - Limite de commune

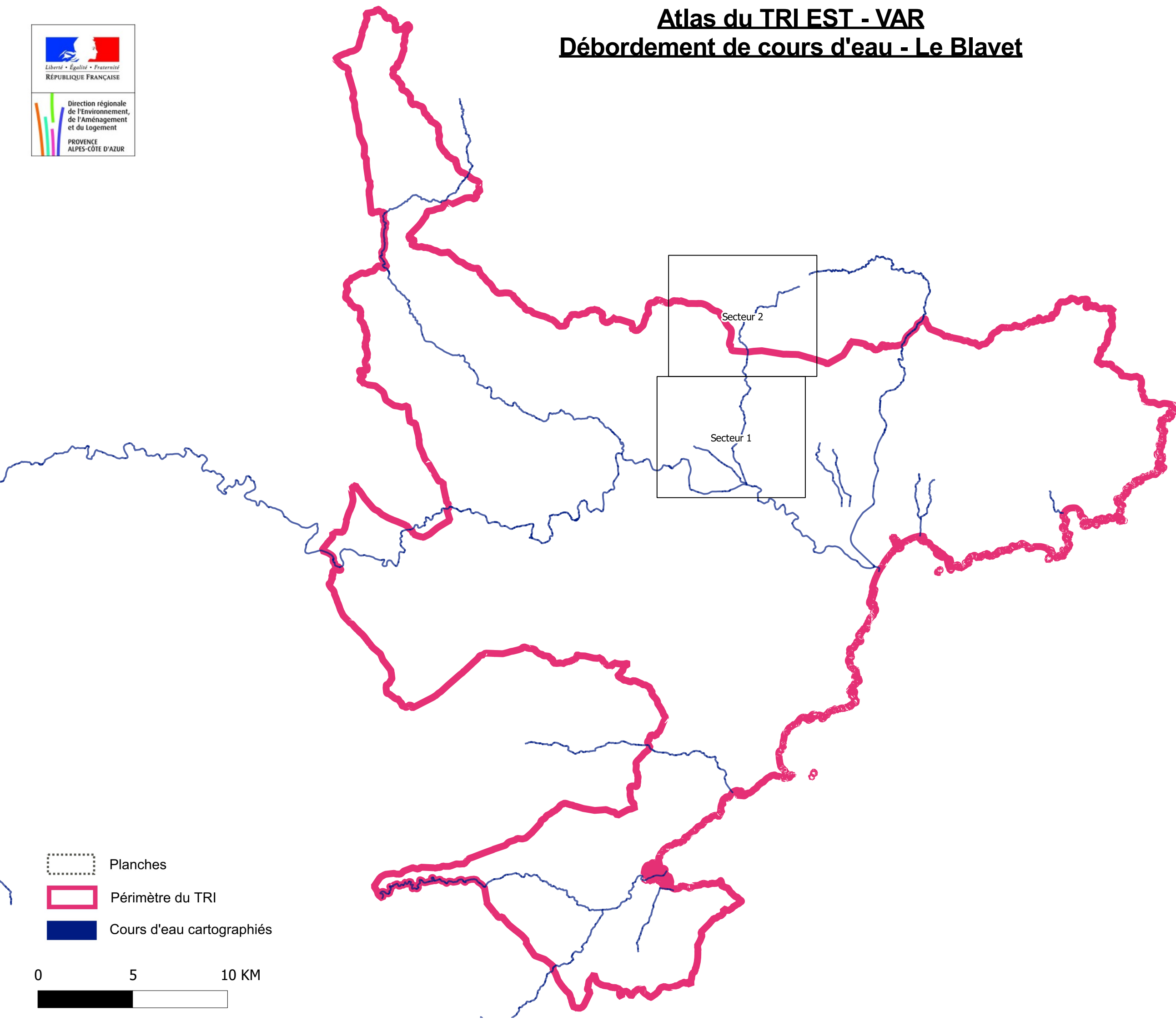
Débordement de cours d'eau






- Lit mineur et surface en eau permanente
- Probabilité de crue**
 - Forte probabilité
 - Moyenne probabilité
 - Faible probabilité
- Protection**
 - Ouvrage de protection
- Découpage administratif**
 - Périmètre du TRI
 - Limite de commune

Atlas du TRI EST - VAR

Débordement de cours d'eau - Le Blavet

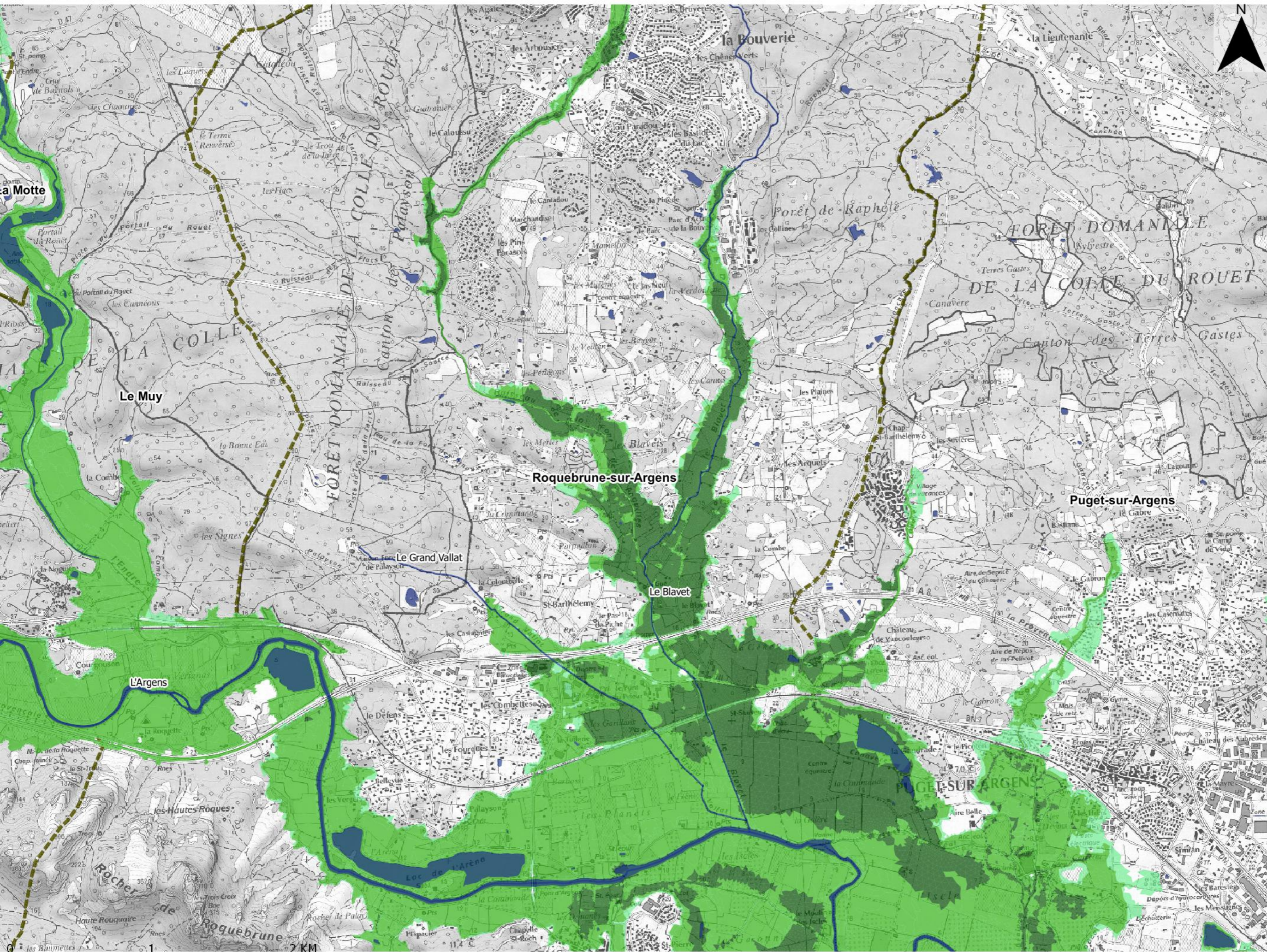


-  Planches
-  Périmètre du TRI
-  Cours d'eau cartographiés

0 5 10 KM

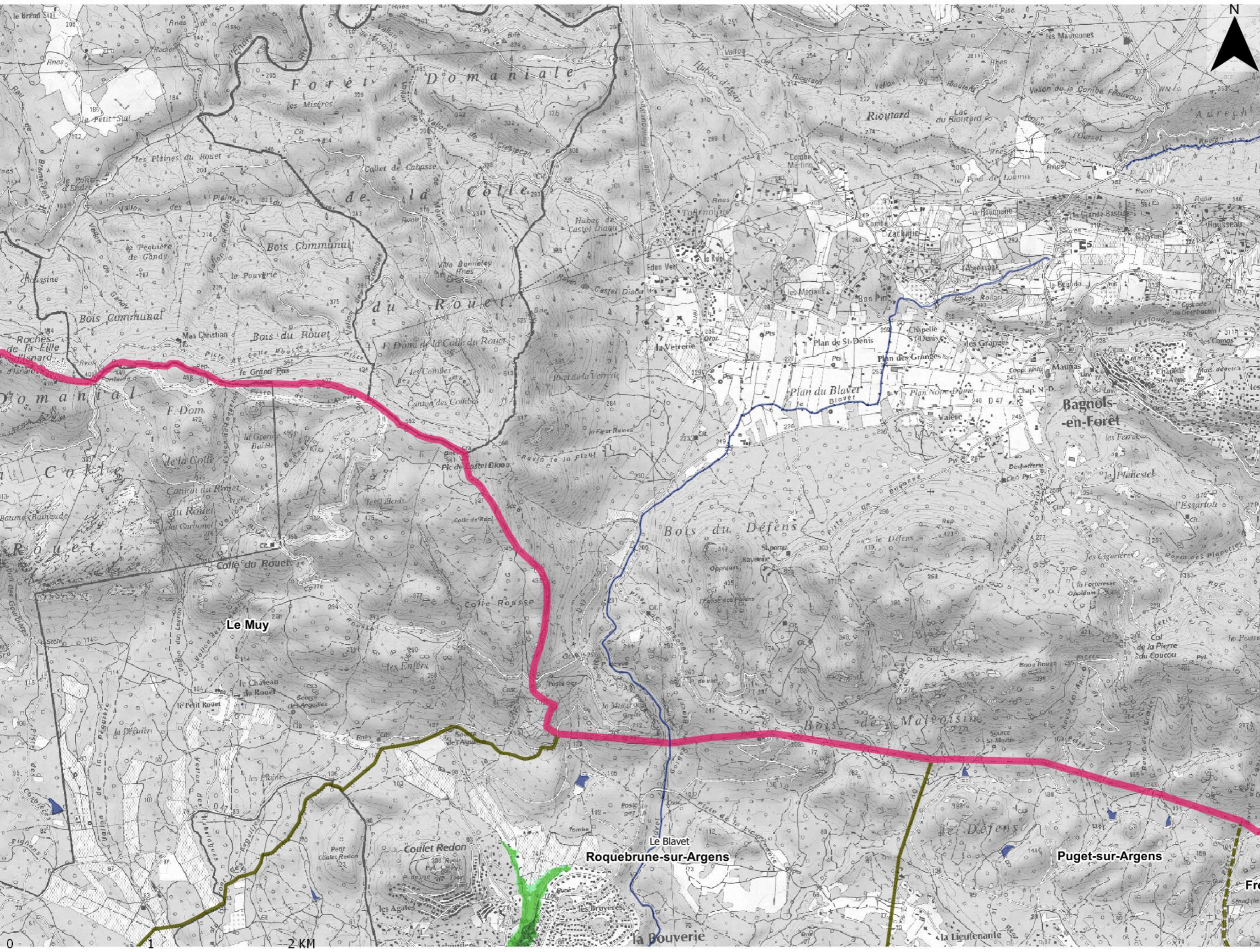


Débordement de cours d'eau



- Lit mineur et surface en eau permanente
- Probabilité de crue**
 - Forte probabilité
 - Moyenne probabilité
 - Faible probabilité
- Protection**
 - Ouvrage de protection
- Découpage administratif**
 - Périmètre du TRI
 - Limite de commune

Débordement de cours d'eau

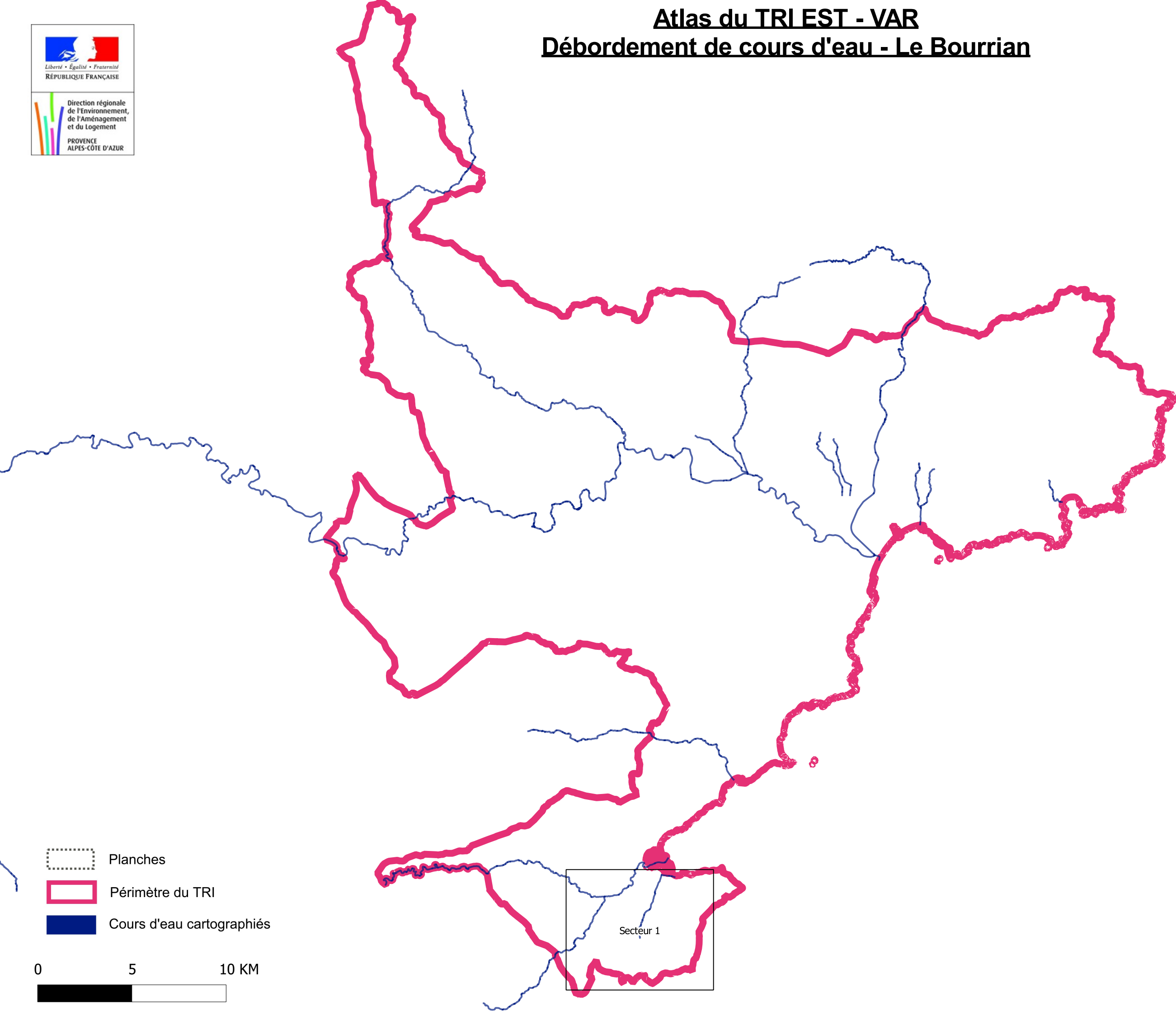





- Lit mineur et surface en eau permanente
- Probabilité de crue**
 - Forte probabilité
 - Moyenne probabilité
 - Faible probabilité
- Protection**
 - Ouvrage de protection
- Découpage administratif**
 - Périmètre du TRI
 - Limite de commune



Atlas du TRI EST - VAR

Débordement de cours d'eau - Le Bourrian



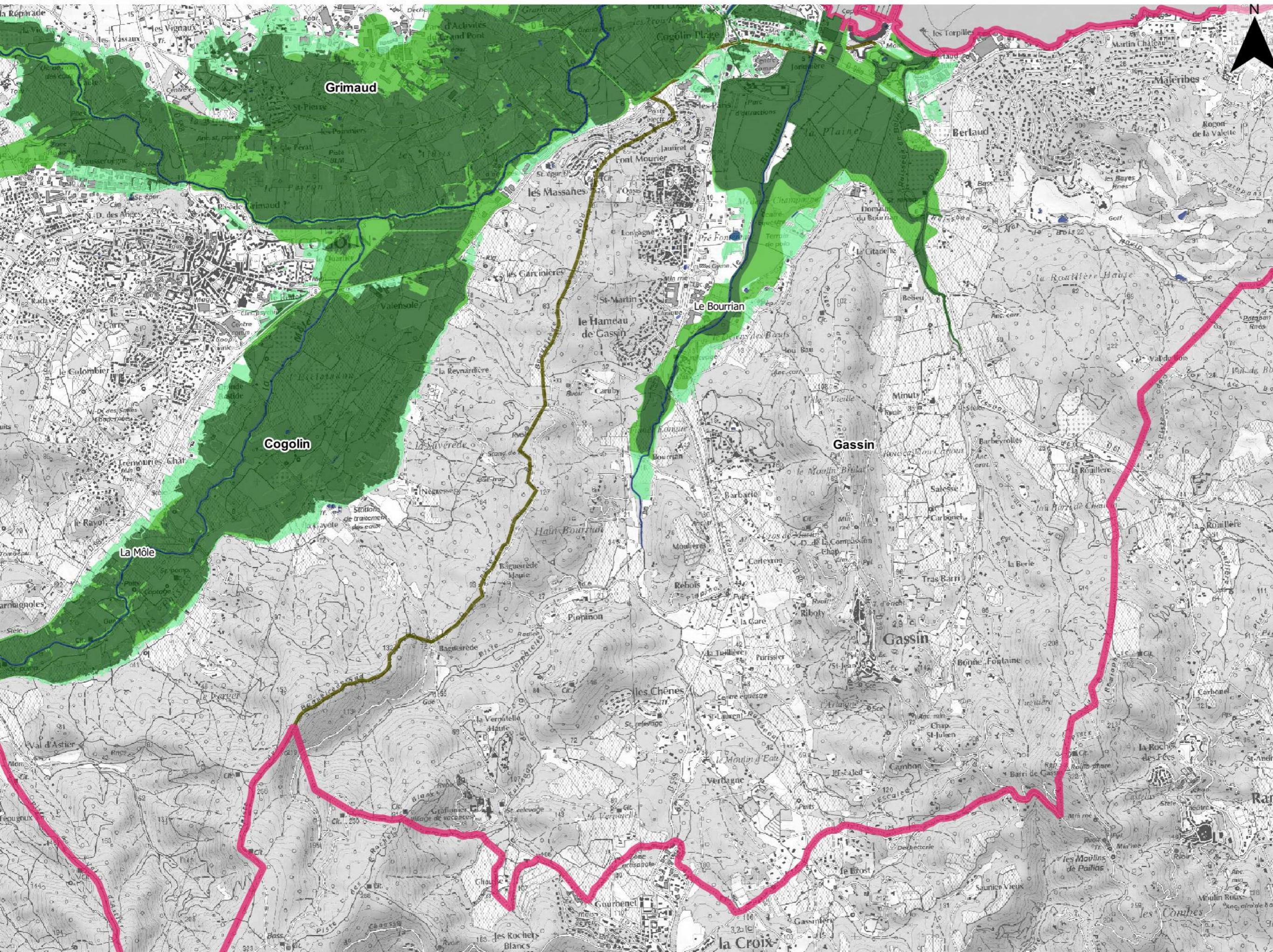
-  Planches
-  Périmètre du TRI
-  Cours d'eau cartographiés

0 5 10 KM



Secteur 1

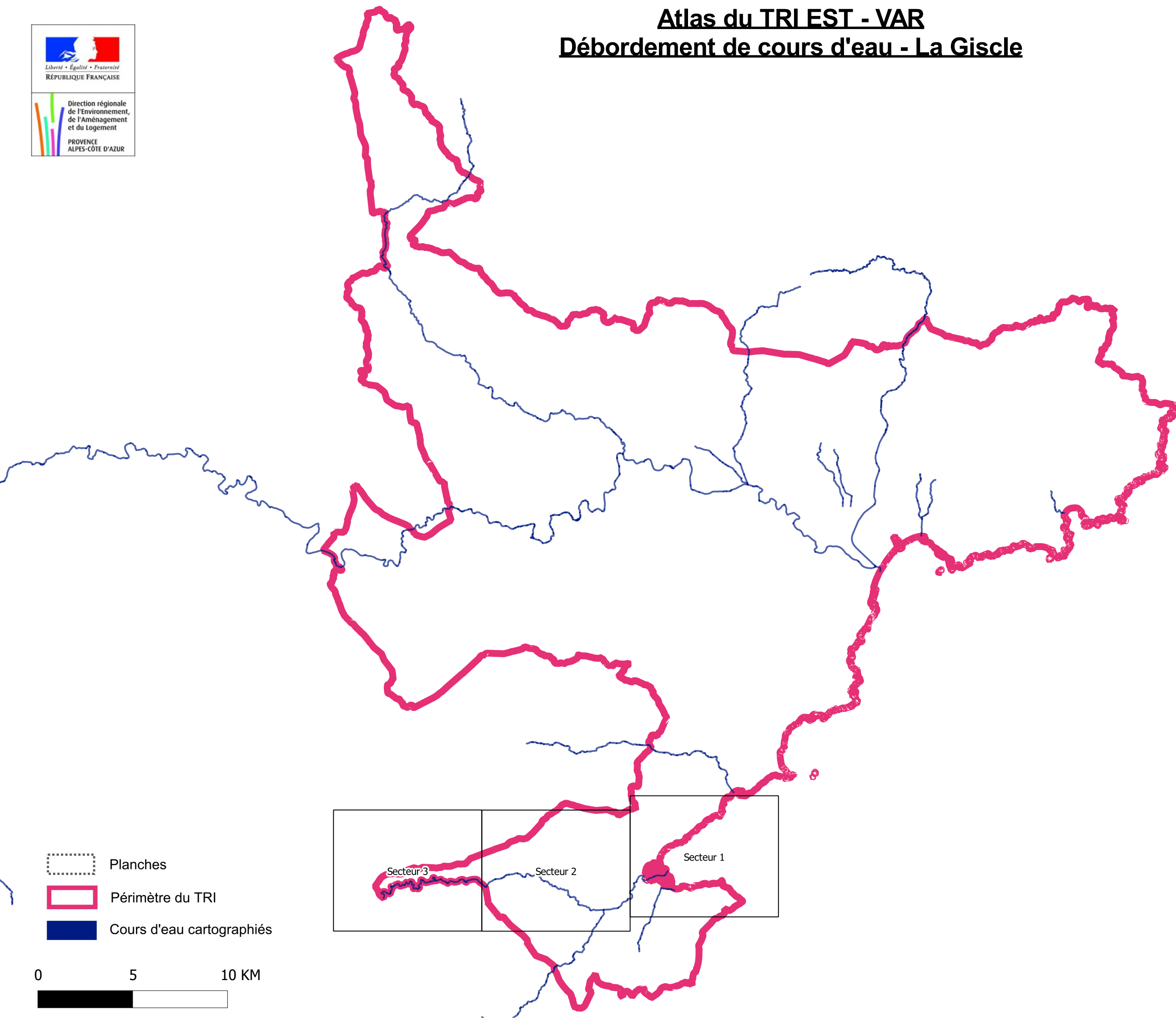
Débordement de cours d'eau






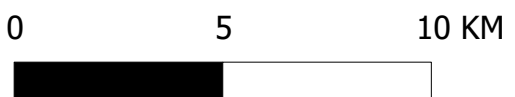
- Lit mineur et surface en eau permanente
- Probabilité de crue**
 - Forte probabilité
 - Moyenne probabilité
 - Faible probabilité
- Protection**
 - Ouvrage de protection
- Découpage administratif**
 - Périmètre du TRI
 - Limite de commune

Atlas du TRI EST - VAR

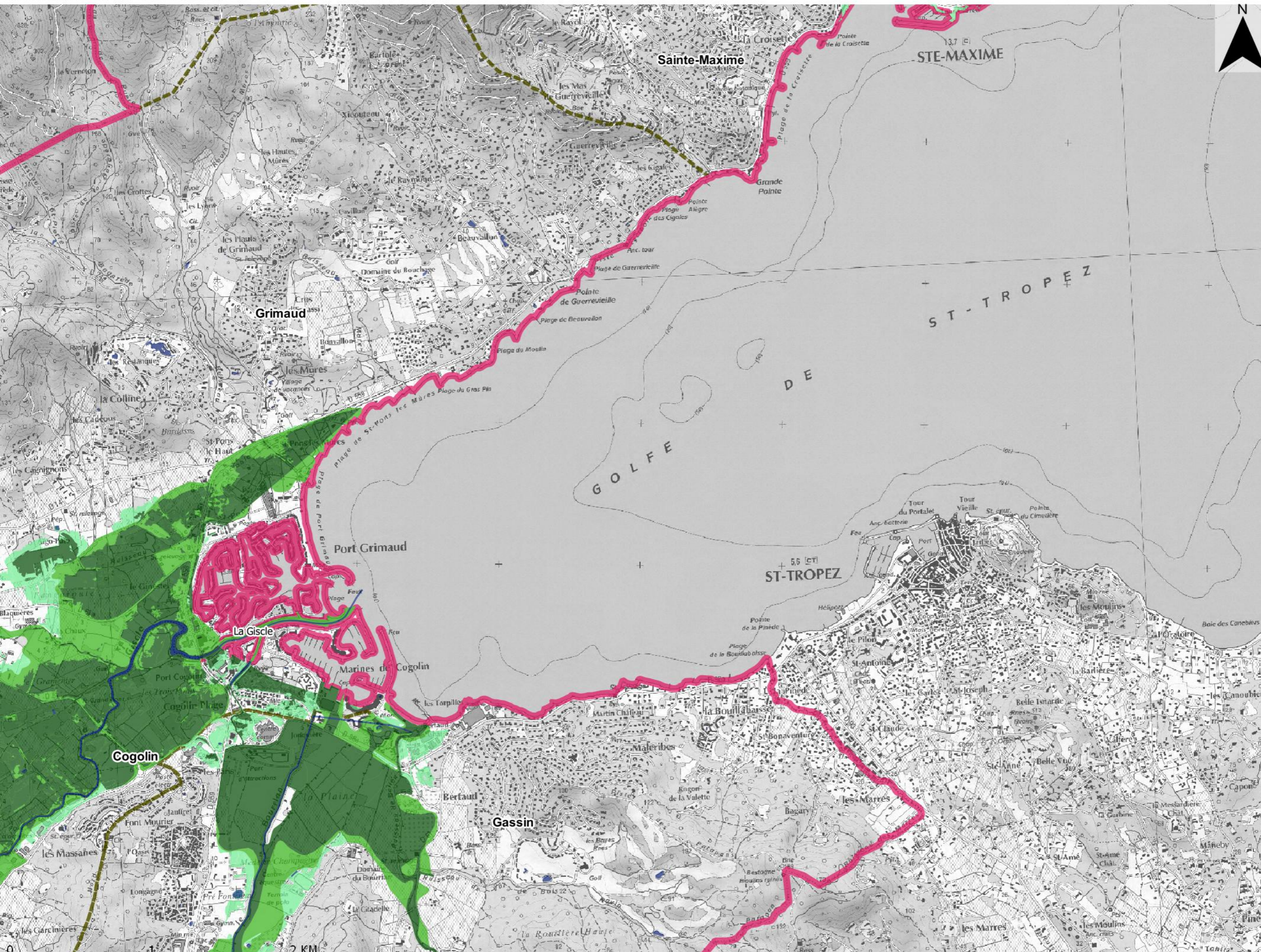
Débordement de cours d'eau - La Giscle



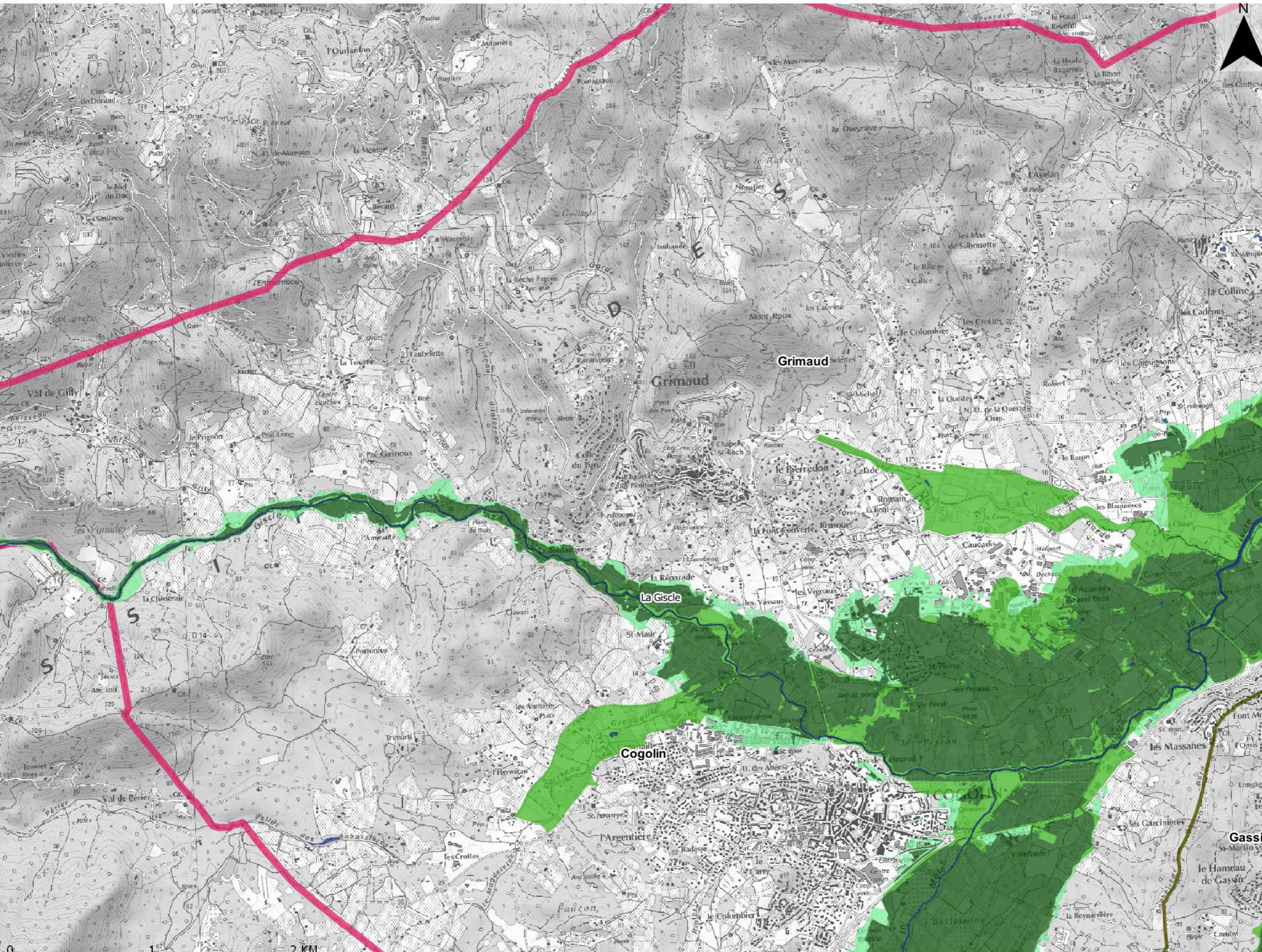
-  Planches
-  Périmètre du TRI
-  Cours d'eau cartographiés



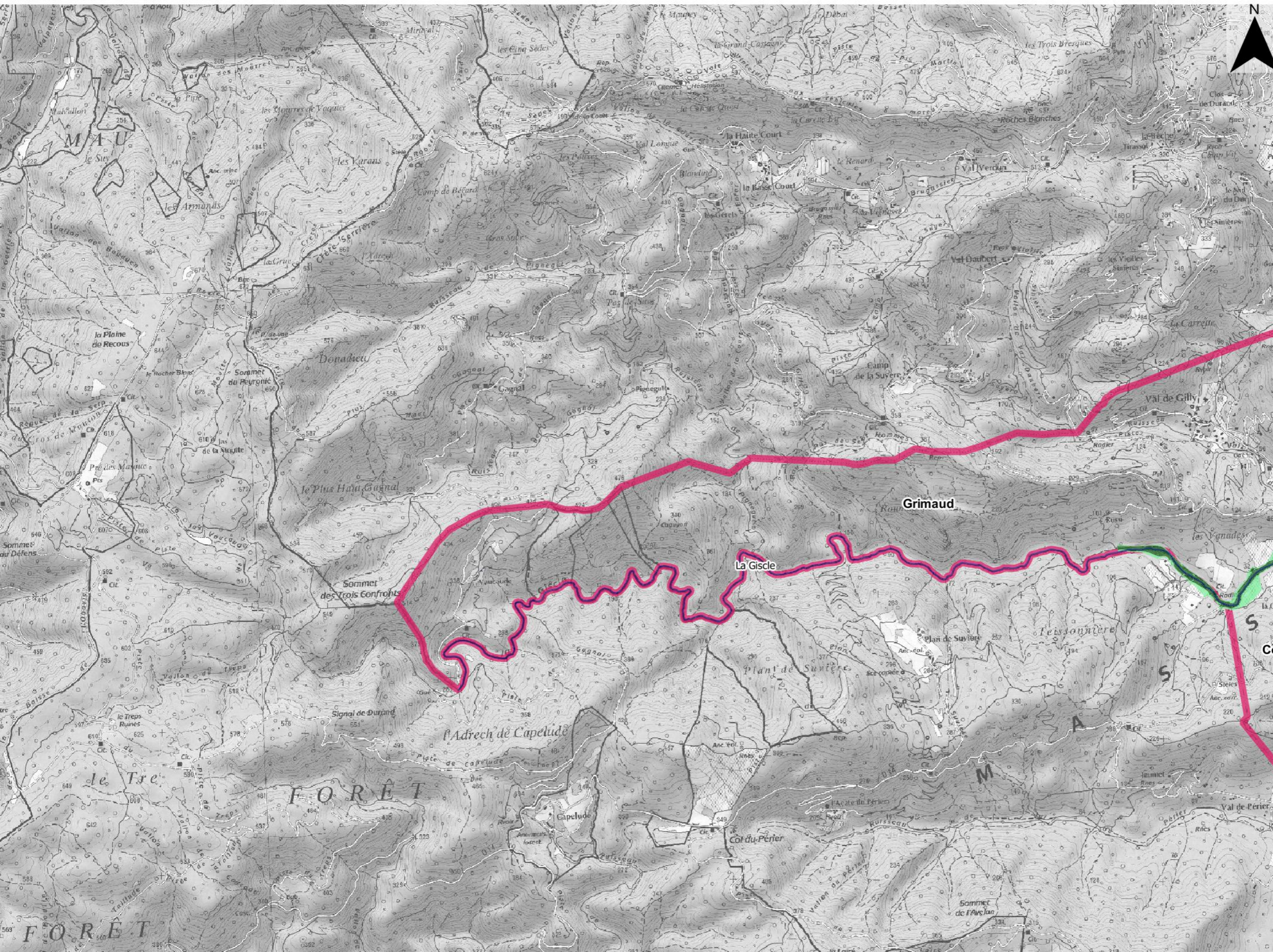
Débordement de cours d'eau



- Lit mineur et surface en eau permanente
- Probabilité de crue**
 - Forte probabilité
 - Moyenne probabilité
 - Faible probabilité
- Protection**
 - Ouvrage de protection
- Découpage administratif**
 - Périmètre du TRI
 - Limite de commune



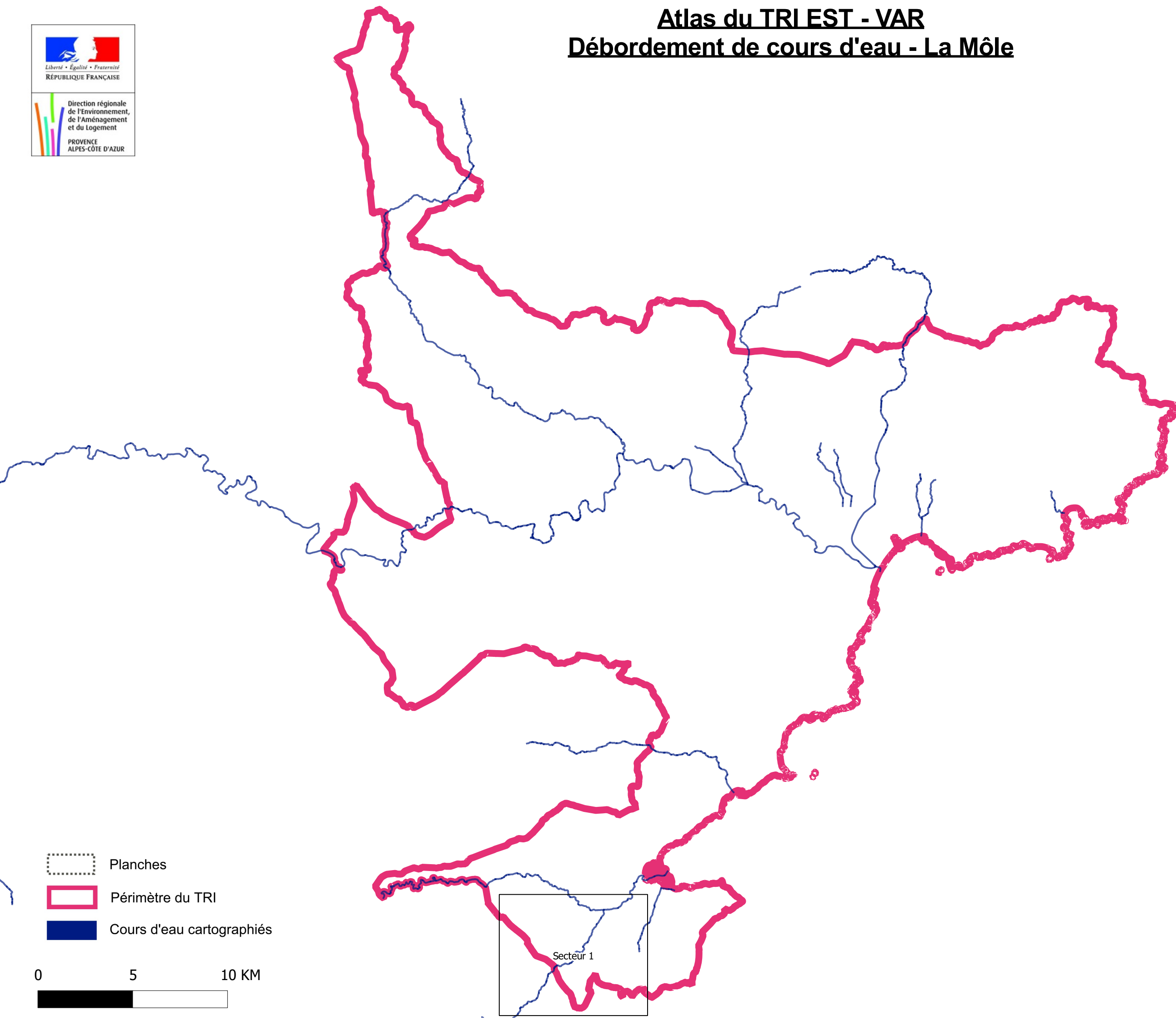
- Lit mineur et surface en eau permanente
- Probabilité de crue**
 - Forte probabilité
 - Moyenne probabilité
 - Faible probabilité
- Protection**
 - Ouvrage de protection
- Découpage administratif**
 - Périmètre du TRI
 - Limite de commune






- Lit mineur et surface en eau permanente
- Probabilité de crue**
 - Forte probabilité
 - Moyenne probabilité
 - Faible probabilité
- Protection**
 - Ouvrage de protection
- Découpage administratif**
 - Périmètre du TRI
 - Limite de commune

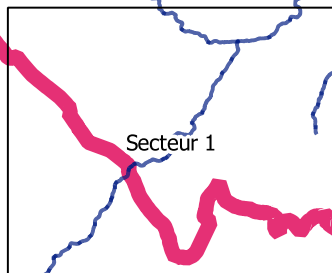
Atlas du TRI EST - VAR

Débordement de cours d'eau - La Môle

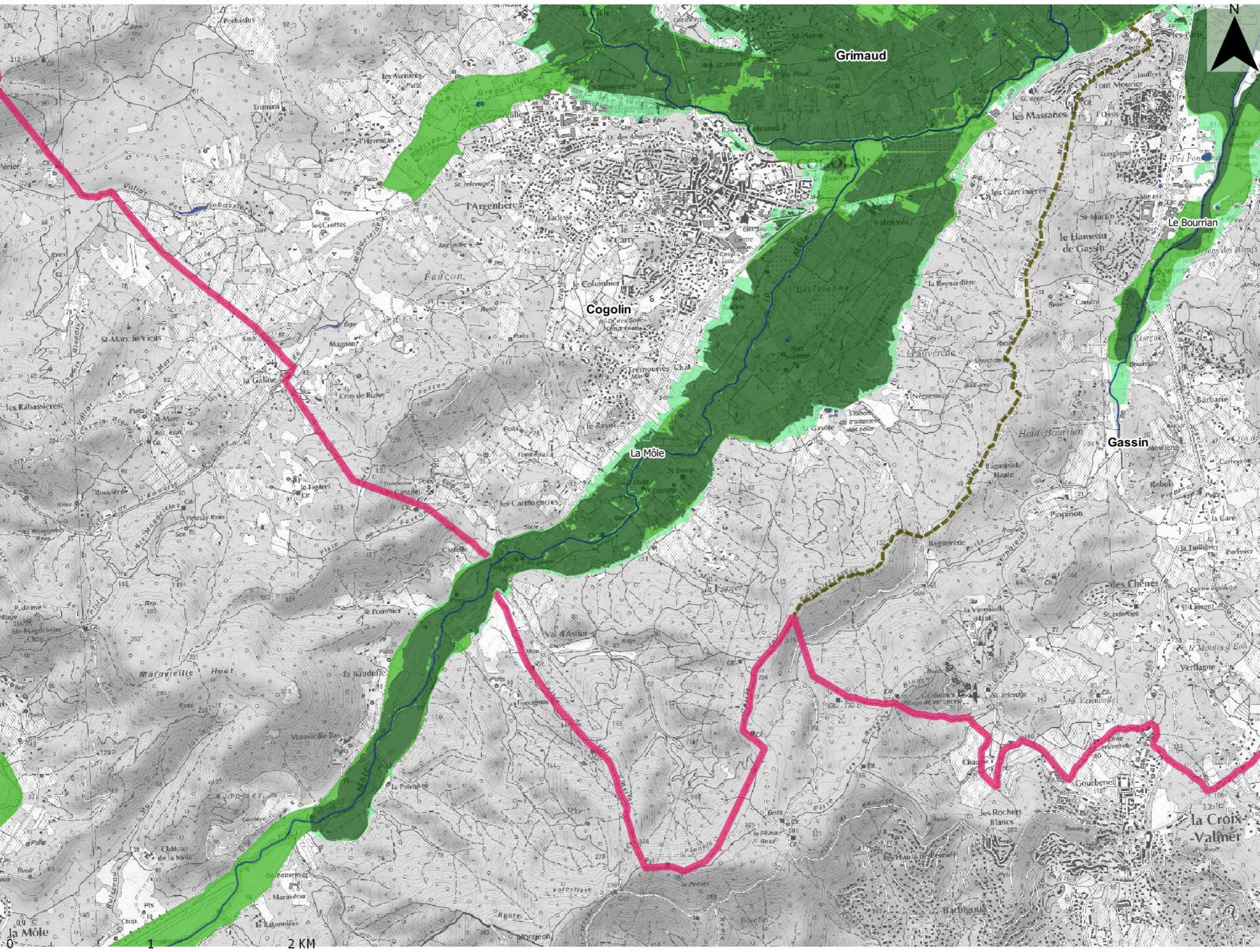


-  Planches
-  Périmètre du TRI
-  Cours d'eau cartographiés

0 5 10 KM



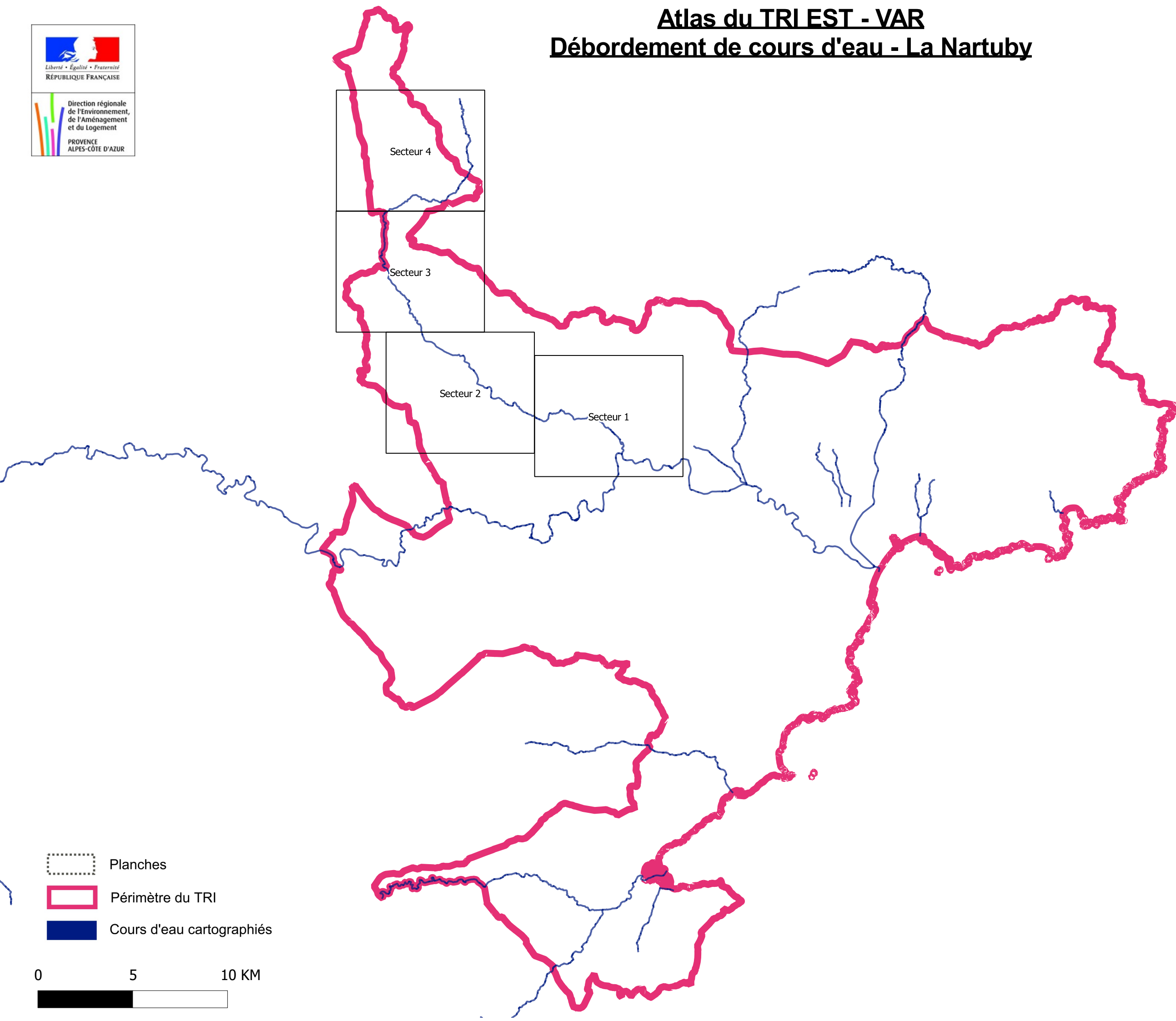
Débordement de cours d'eau






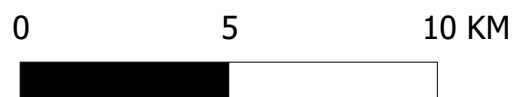
- Lit mineur et surface en eau permanente
- Probabilité de crue**
 - Forte probabilité
 - Moyenne probabilité
 - Faible probabilité
- Protection**
 - Ouvrage de protection
- Découpage administratif**
 - Périmètre du TRI
 - Limite de commune

Atlas du TRI EST - VAR

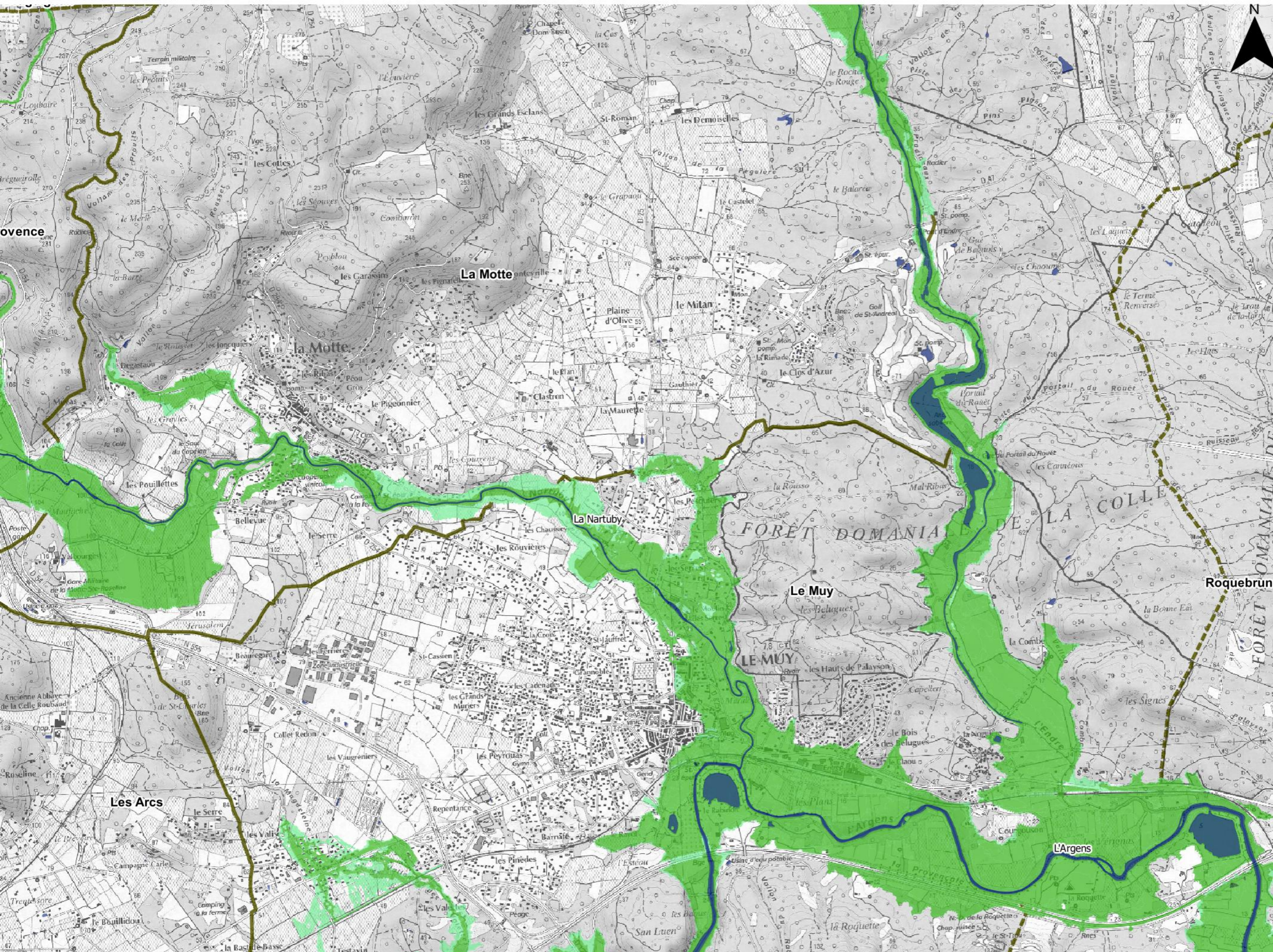
Débordement de cours d'eau - La Nartuby



-  Planches
-  Périmètre du TRI
-  Cours d'eau cartographiés

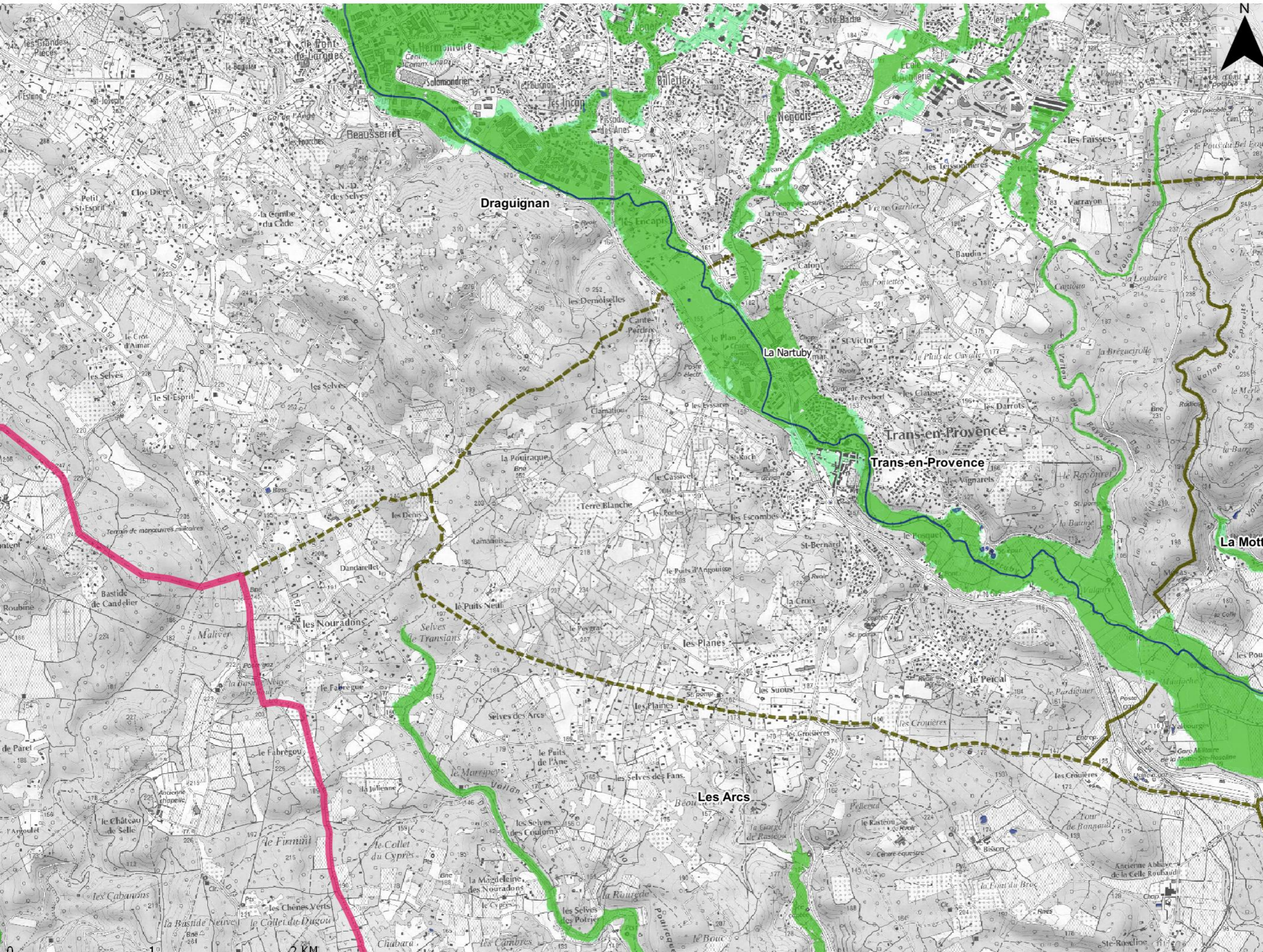


Débordement de cours d'eau



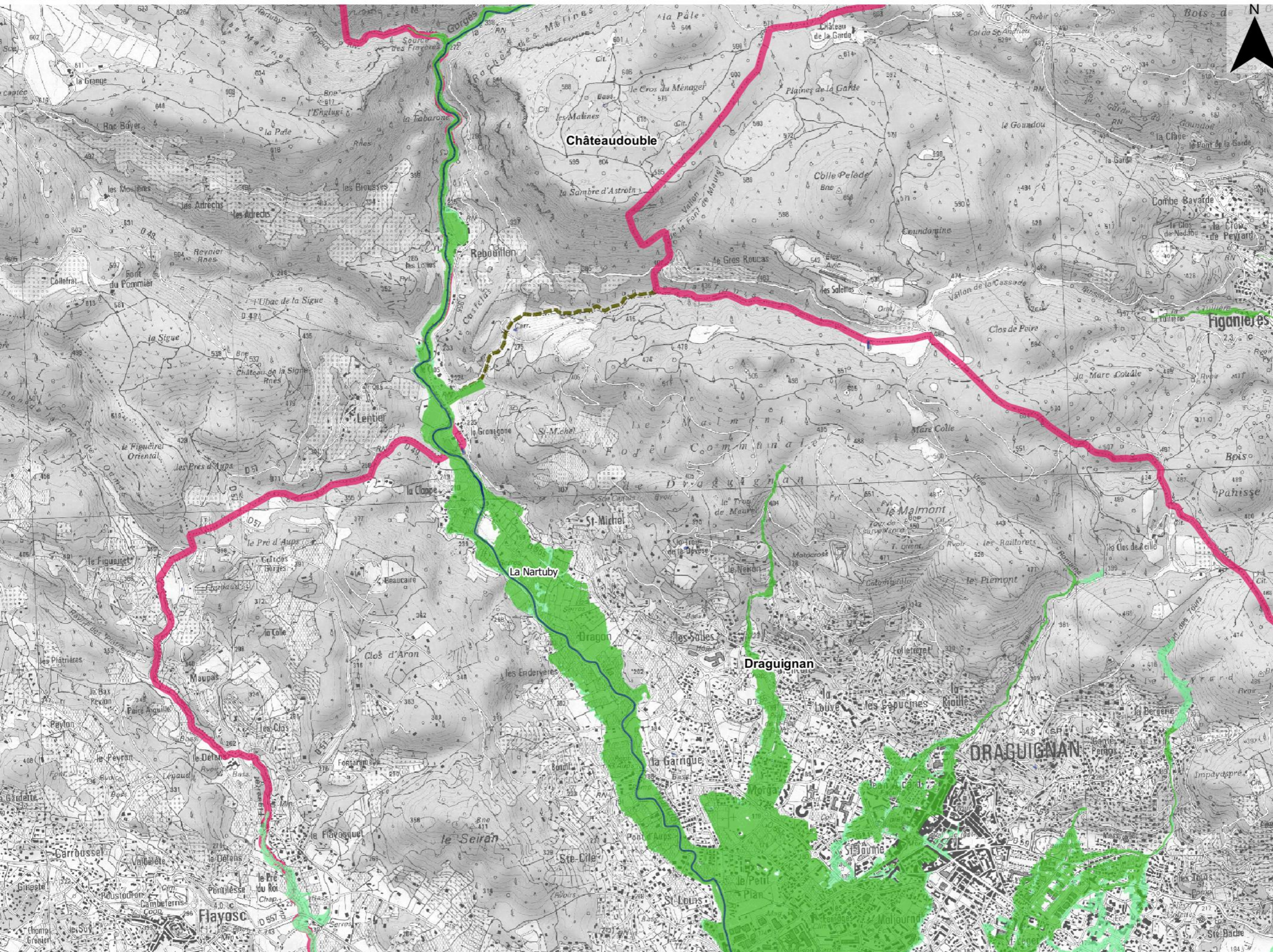
- Lit mineur et surface en eau permanente
- Probabilité de crue**
 - Forte probabilité
 - Moyenne probabilité
 - Faible probabilité
- Protection**
 - Ouvrage de protection
- Découpage administratif**
 - Périmètre du TRI
 - Limite de commune

Débordement de cours d'eau



- Lit mineur et surface en eau permanente
- Probabilité de crue**
 - Forte probabilité
 - Moyenne probabilité
 - Faible probabilité
- Protection**
 - Ouvrage de protection
- Découpage administratif**
 - Périmètre du TRI
 - Limite de commune

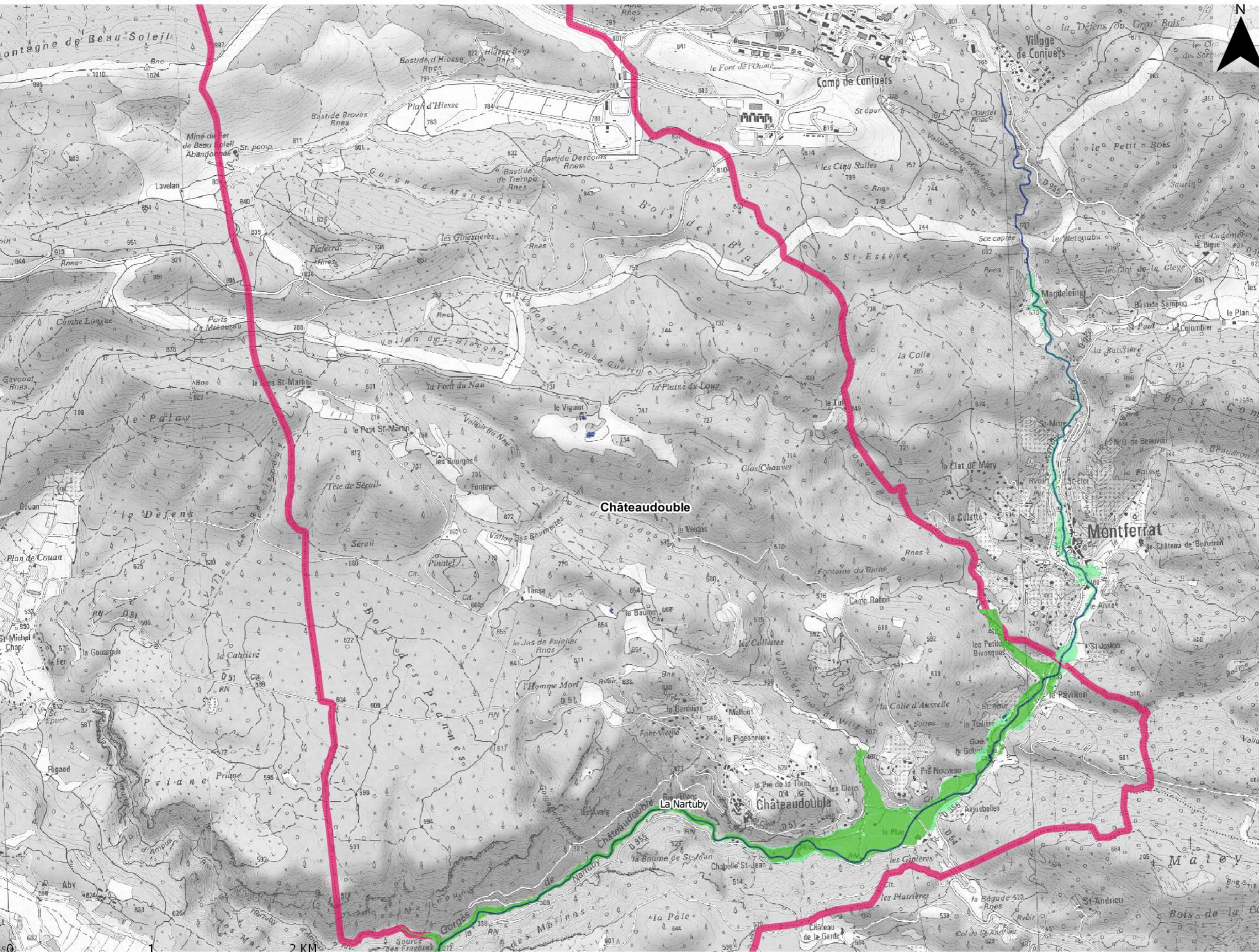
Débordement de cours d'eau



- Lit mineur et surface en eau permanente
- Probabilité de crue**
 - Forte probabilité
 - Moyenne probabilité
 - Faible probabilité
- Protection**
 - Ouvrage de protection
- Découpage administratif**
 - Périmètre du TRI
 - Limite de commune

Production : DREAL PACA 2013
Sources : se référer au rapport d'accompagnement
Protocole ministère du 8 janvier 2012

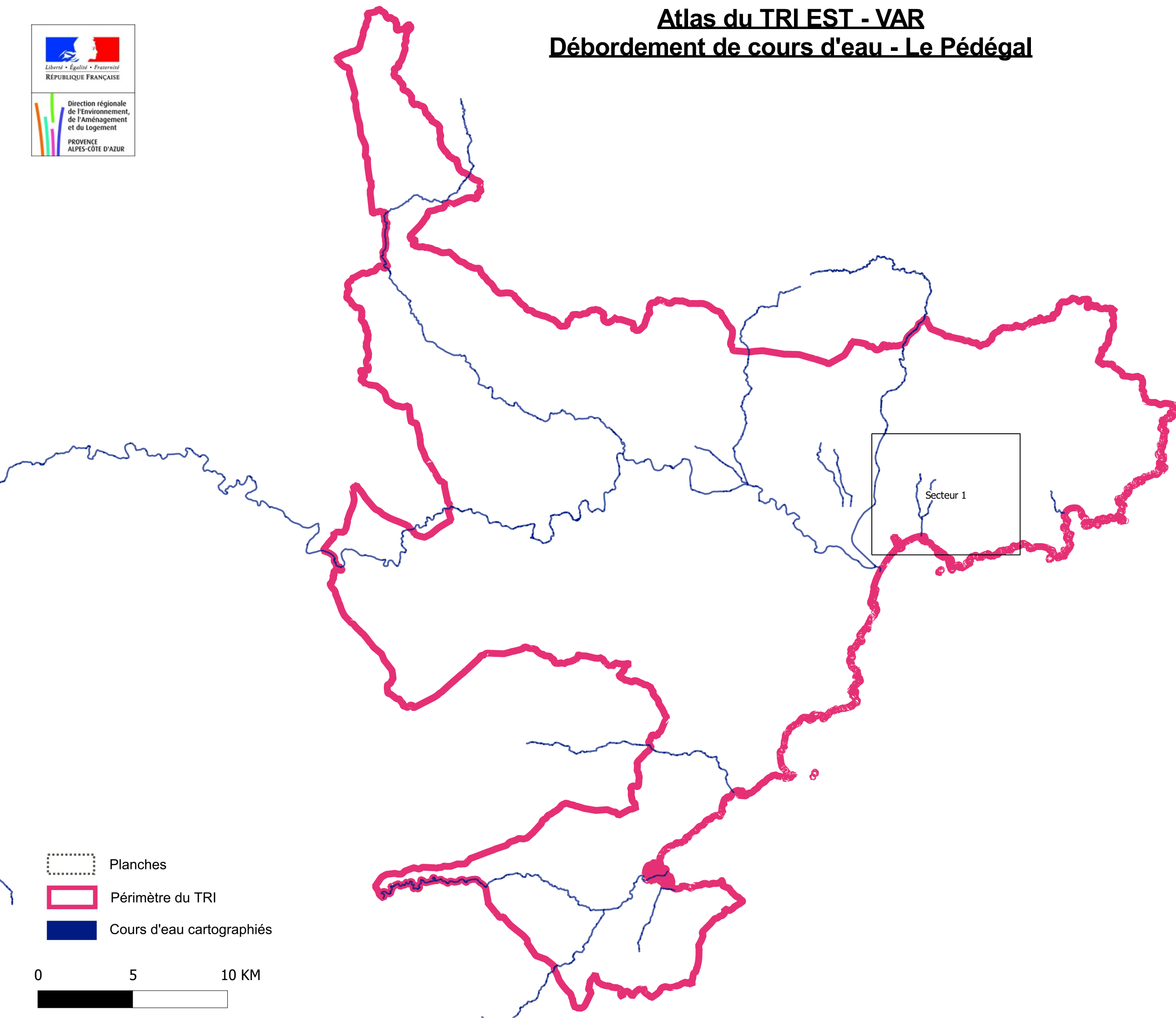
Débordement de cours d'eau






- Lit mineur et surface en eau permanente
- Probabilité de crue**
 - Forte probabilité
 - Moyenne probabilité
 - Faible probabilité
- Protection**
 - Ouvrage de protection
- Découpage administratif**
 - Périmètre du TRI
 - Limite de commune

Atlas du TRI EST - VAR

Débordement de cours d'eau - Le Pédégal

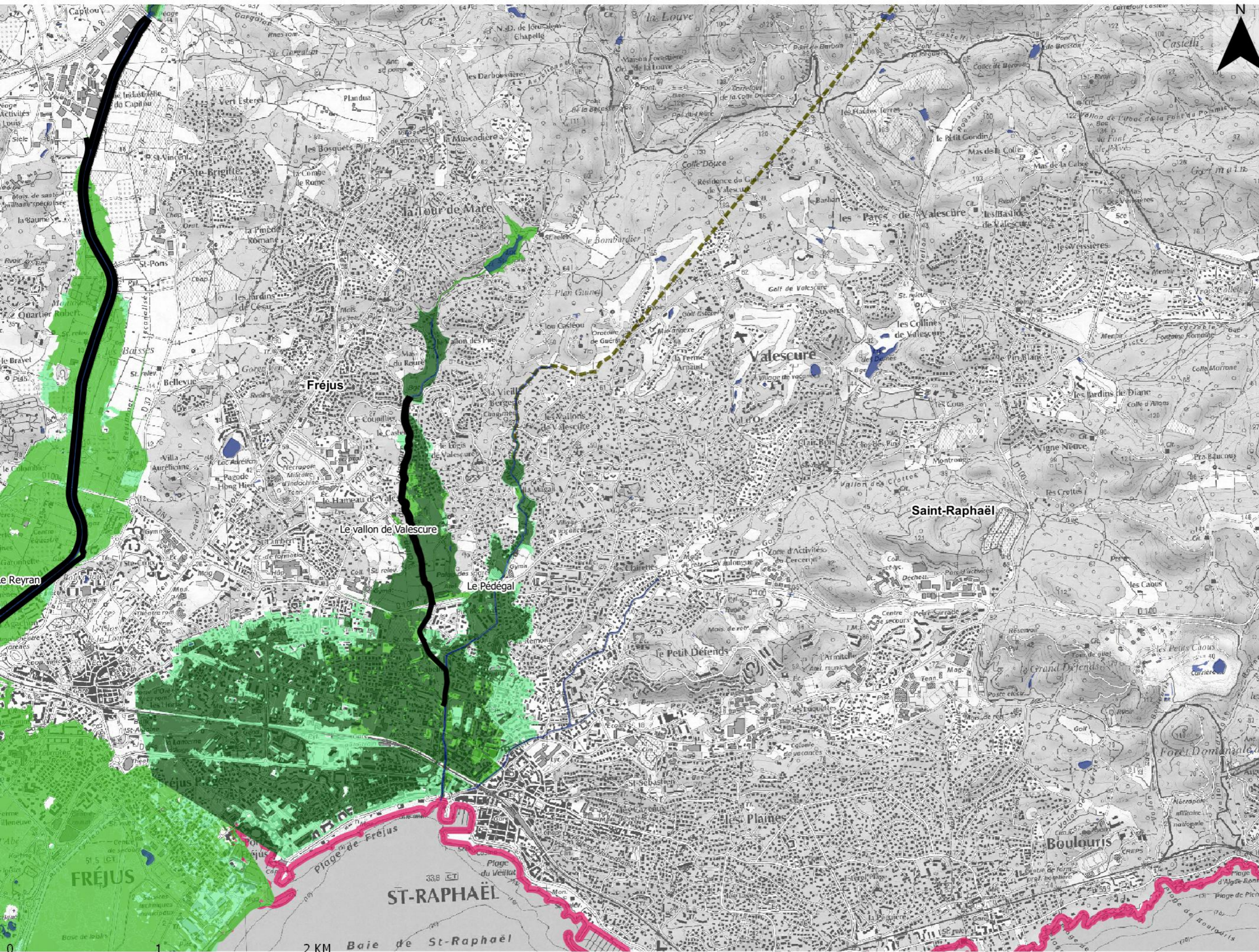


-  Planches
-  Périmètre du TRI
-  Cours d'eau cartographiés

0 5 10 KM



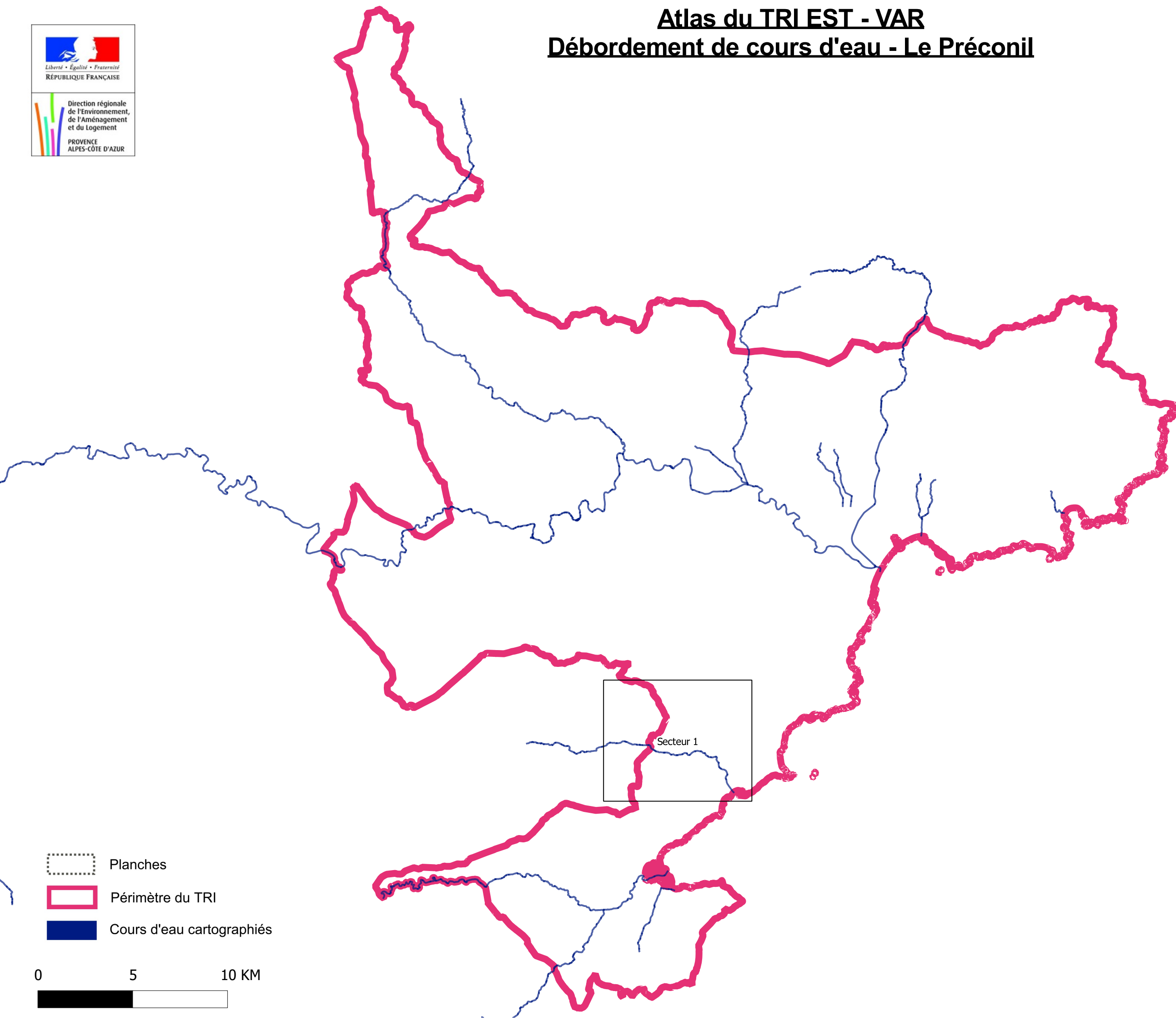
Débordement de cours d'eau






- Lit mineur et surface en eau permanente
- Probabilité de crue**
 - Forte probabilité
 - Moyenne probabilité
 - Faible probabilité
- Protection**
 - Ouvrage de protection
- Découpage administratif**
 - Périmètre du TRI
 - Limite de commune

Atlas du TRI EST - VAR

Débordement de cours d'eau - Le Préconil

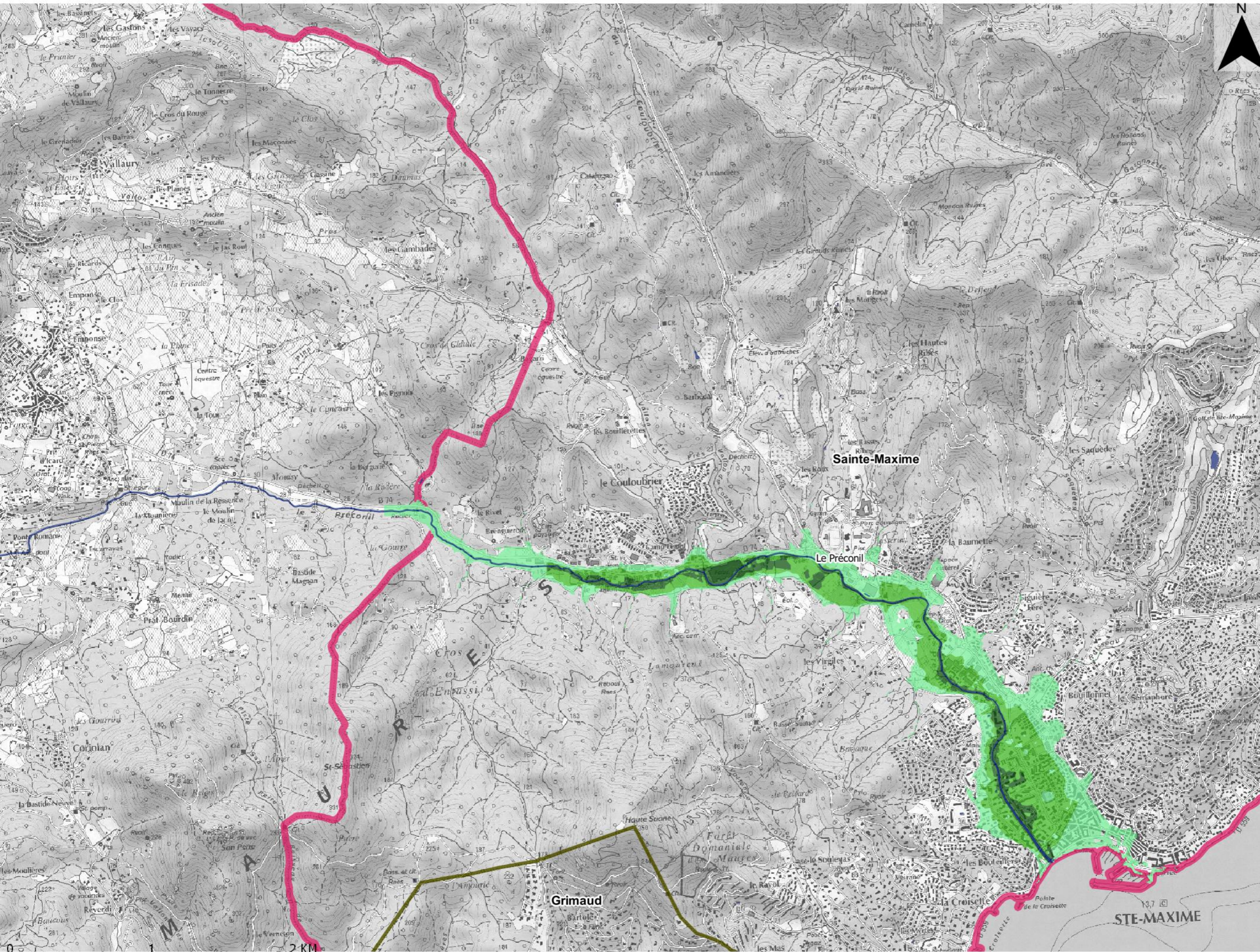


-  Planches
-  Périmètre du TRI
-  Cours d'eau cartographiés

0 5 10 KM



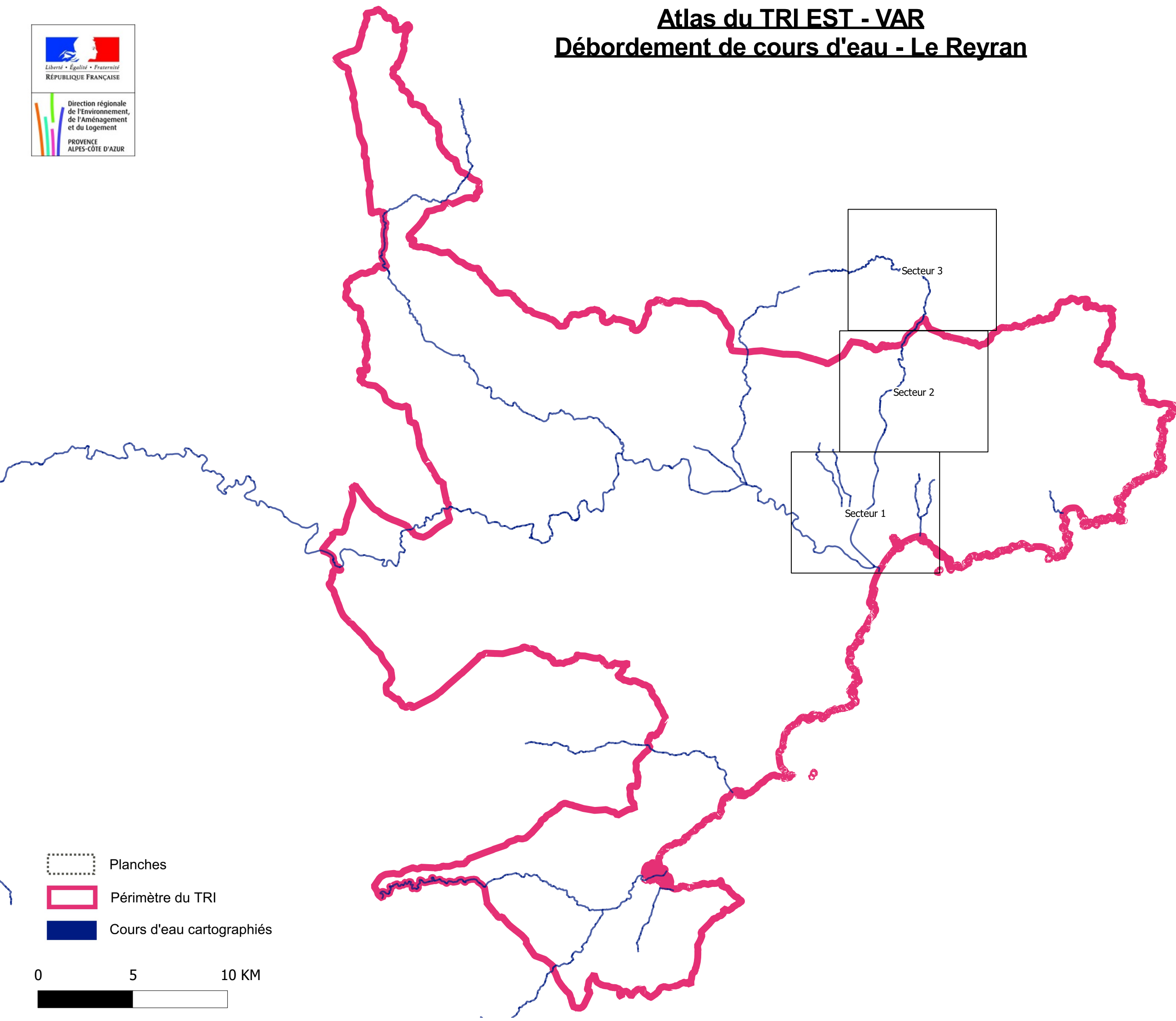
Débordement de cours d'eau






- Lit mineur et surface en eau permanente
- Probabilité de crue**
 - Forte probabilité
 - Moyenne probabilité
 - Faible probabilité
- Protection**
 - Ouvrage de protection
- Découpage administratif**
 - Périmètre du TRI
 - Limite de commune

Atlas du TRI EST - VAR

Débordement de cours d'eau - Le Reyran

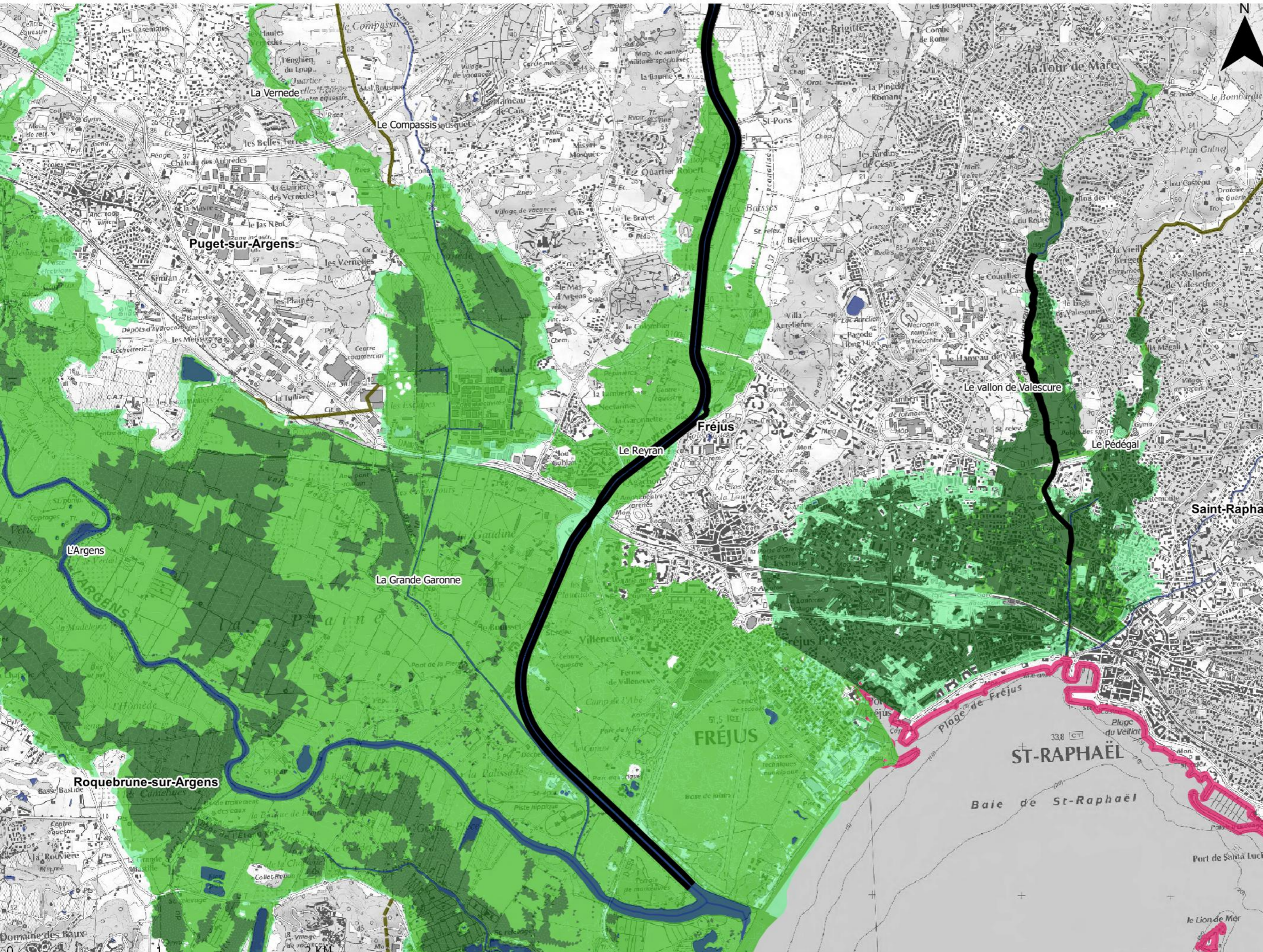


-  Planches
-  Périmètre du TRI
-  Cours d'eau cartographiés

0 5 10 KM

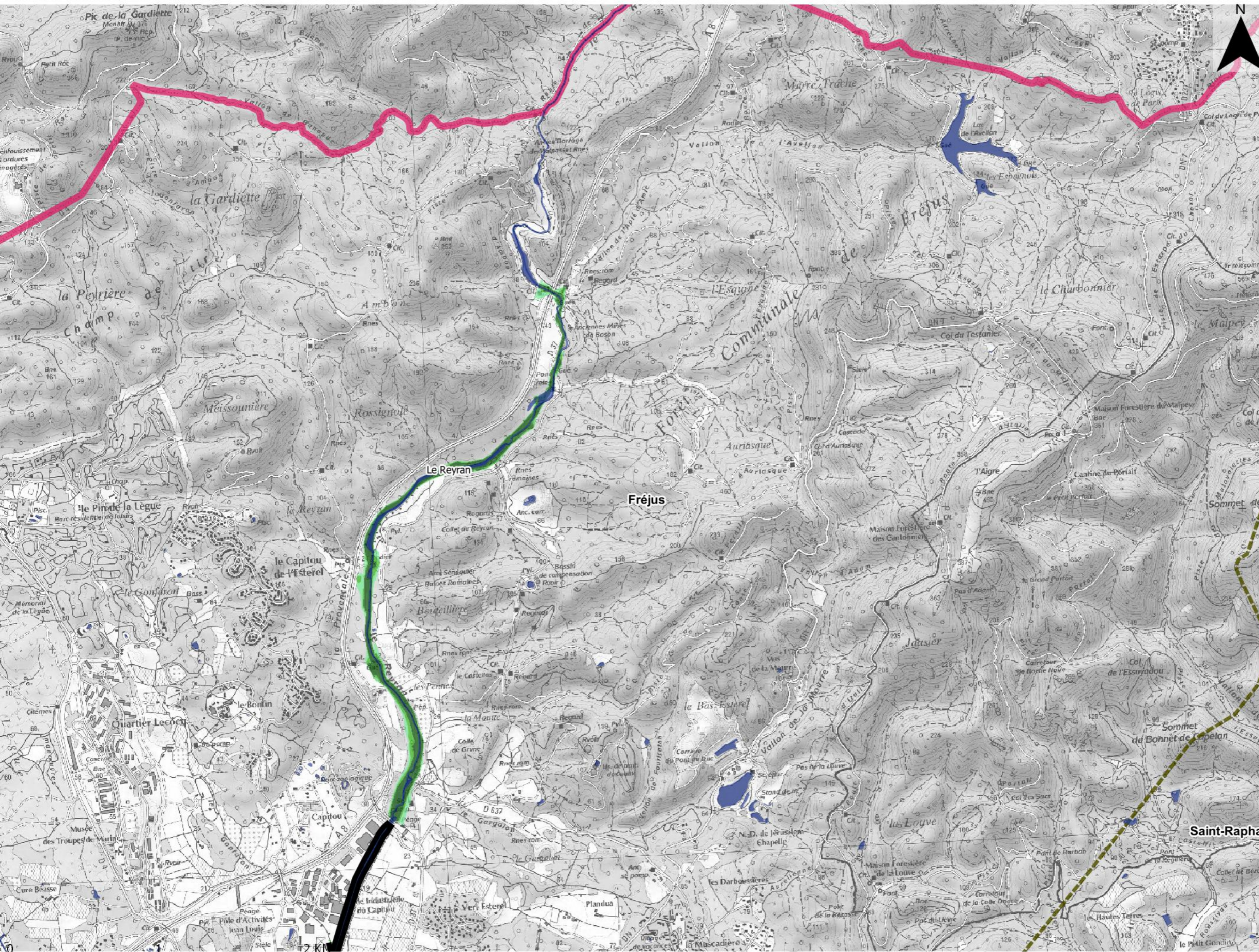


Débordement de cours d'eau

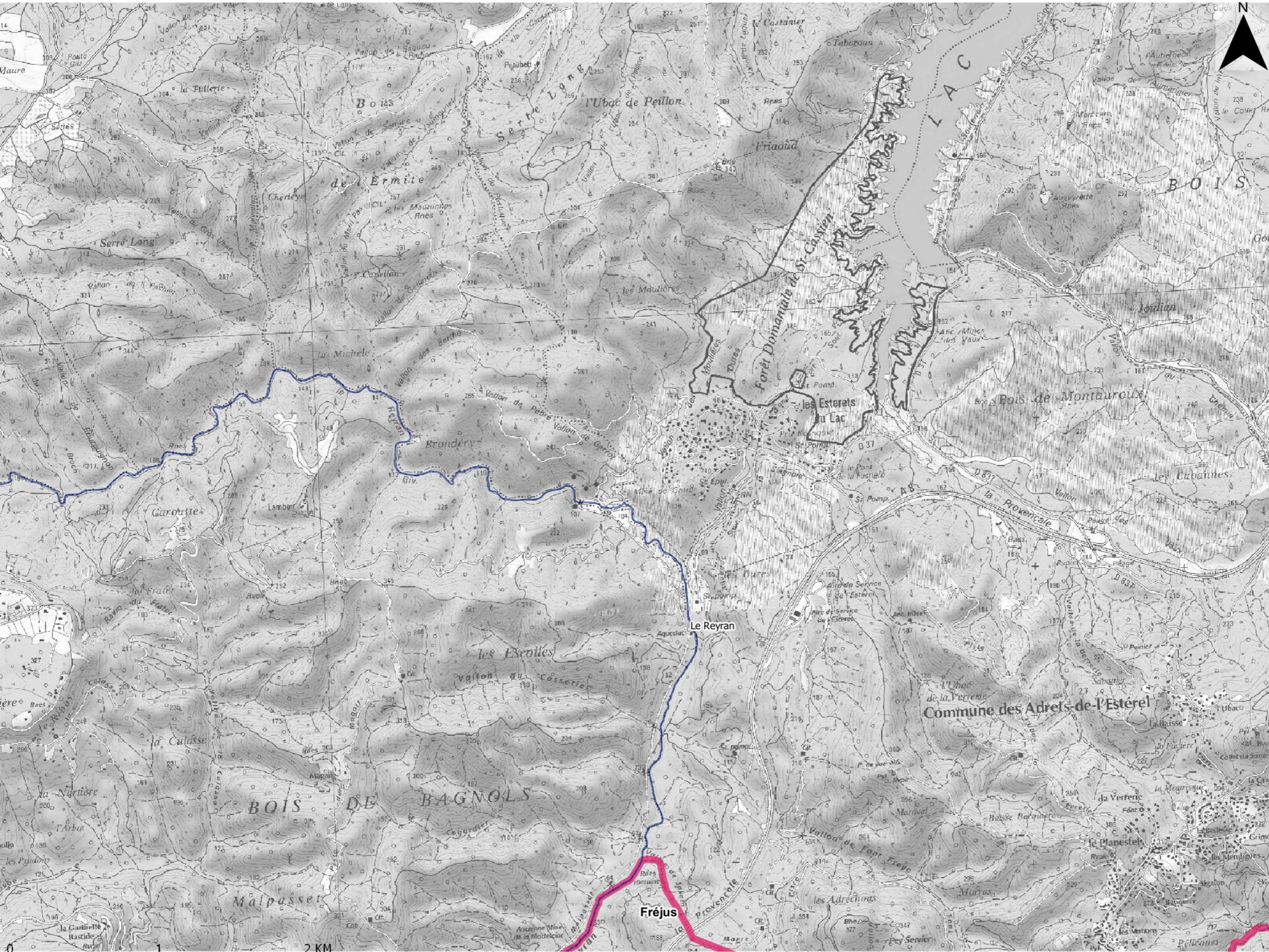


- Lit mineur et surface en eau permanente
- Probabilité de crue**
 - Forte probabilité
 - Moyenne probabilité
 - Faible probabilité
- Protection**
 - Ouvrage de protection
- Découpage administratif**
 - Périmètre du TRI
 - Limite de commune

Débordement de cours d'eau



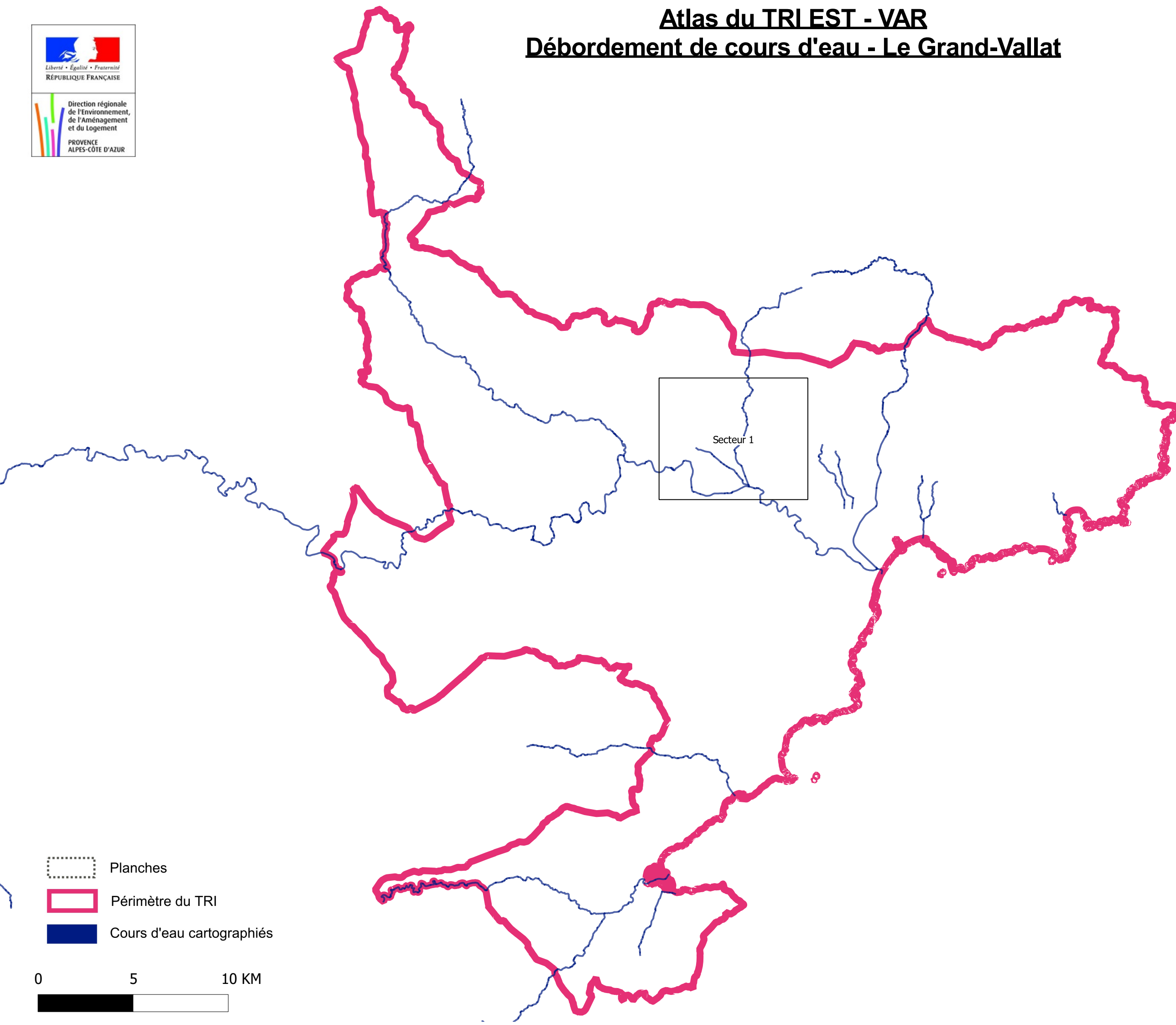
- Lit mineur et surface en eau permanente
- Probabilité de crue**
 - Forte probabilité
 - Moyenne probabilité
 - Faible probabilité
- Protection**
 - Ouvrage de protection
- Découpage administratif**
 - Périmètre du TRI
 - Limite de commune






-  Lit mineur et surface en eau permanente
- Probabilité de crue**
 -  Forte probabilité
 -  Moyenne probabilité
 -  Faible probabilité
- Protection**
 -  Ouvrage de protection
- Découpage administratif**
 -  Périmètre du TRI
 -  Limite de commune

Atlas du TRI EST - VAR

Débordement de cours d'eau - Le Grand-Vallat

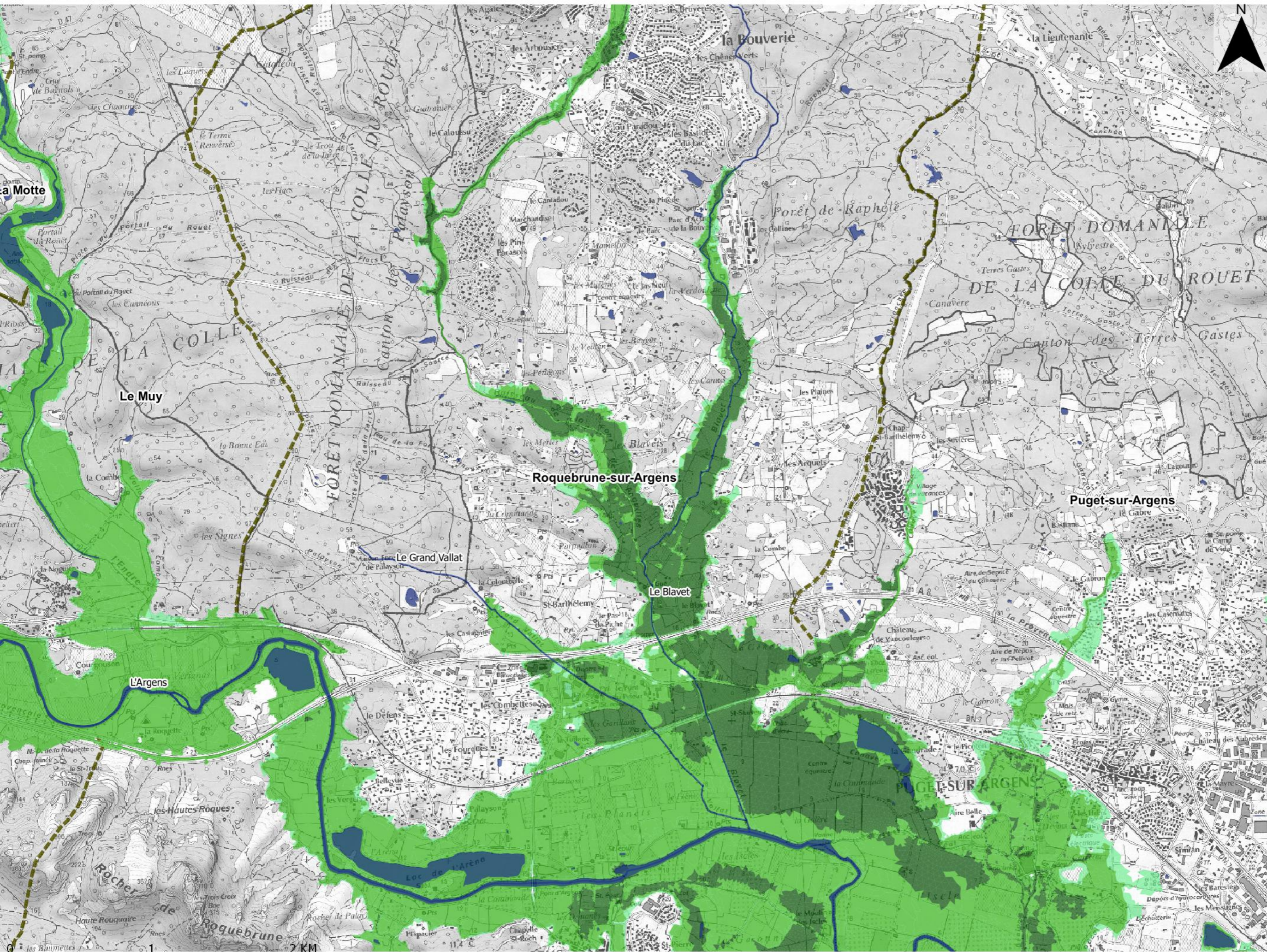


-  Planches
-  Périmètre du TRI
-  Cours d'eau cartographiés

0 5 10 KM



Débordement de cours d'eau

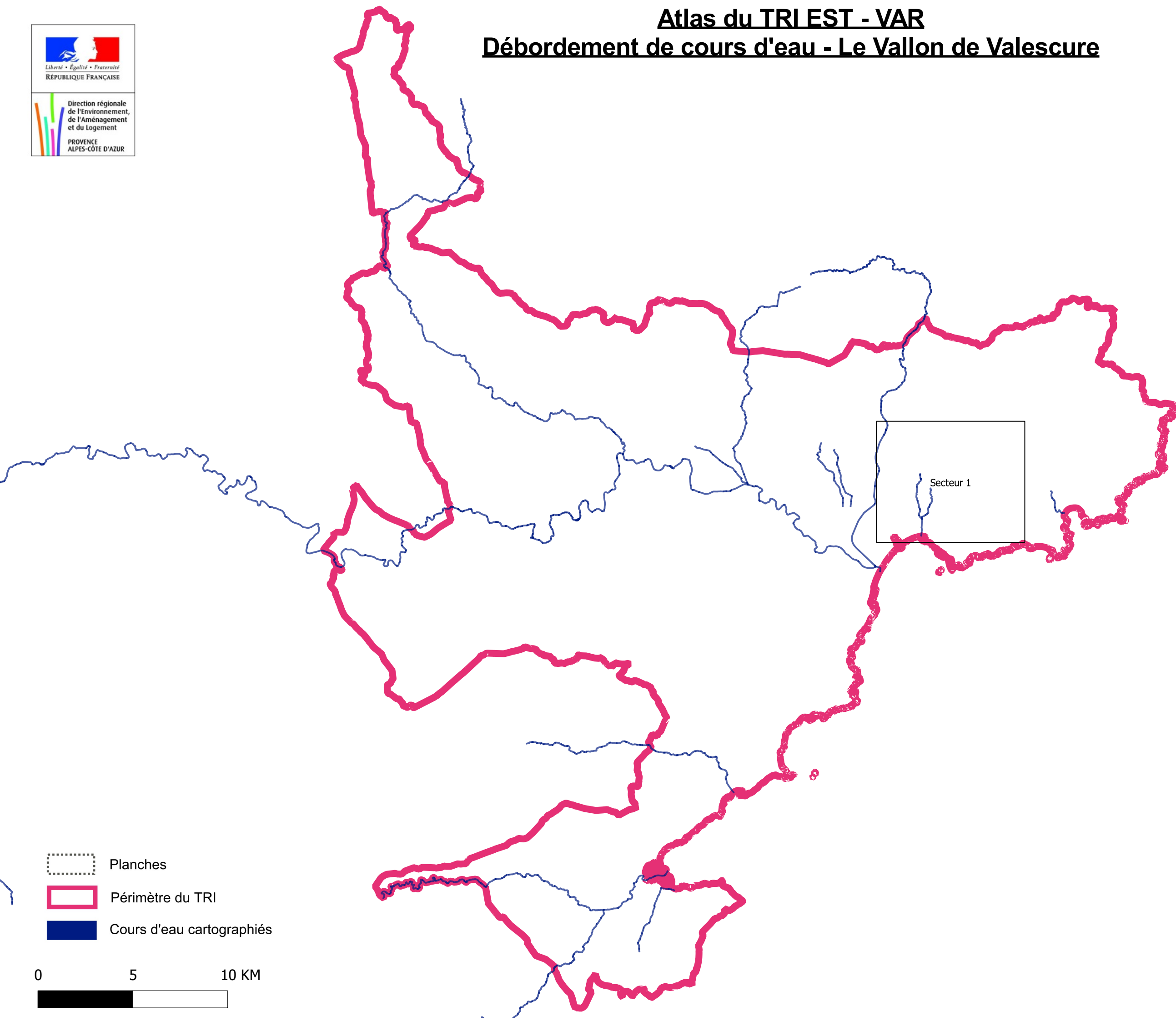





- Lit mineur et surface en eau permanente
- Probabilité de crue**
 - Forte probabilité
 - Moyenne probabilité
 - Faible probabilité
- Protection**
 - Ouvrage de protection
- Découpage administratif**
 - Périmètre du TRI
 - Limite de commune



Atlas du TRI EST - VAR

Débordement de cours d'eau - Le Vallon de Valescure

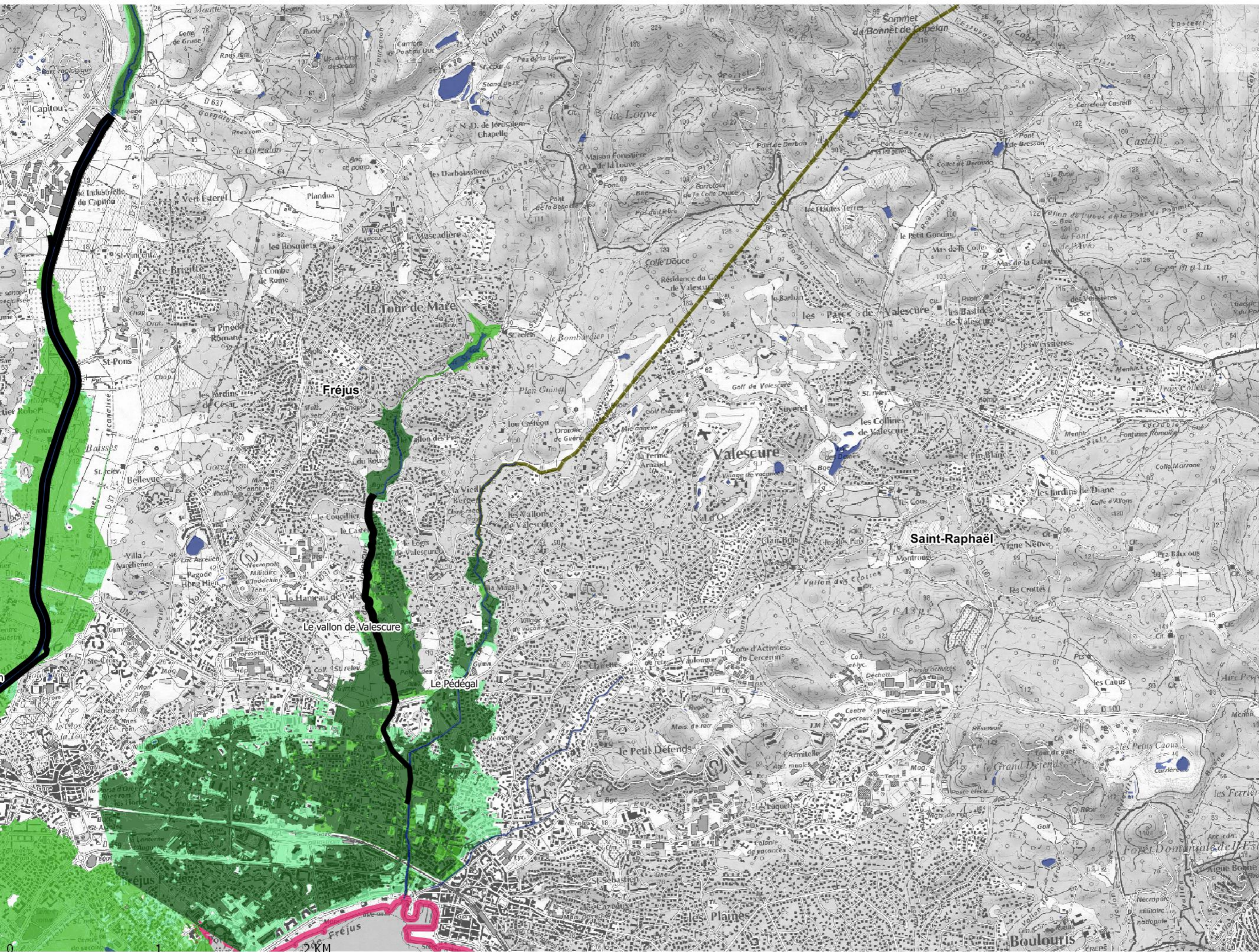


-  Planches
-  Périmètre du TRI
-  Cours d'eau cartographiés

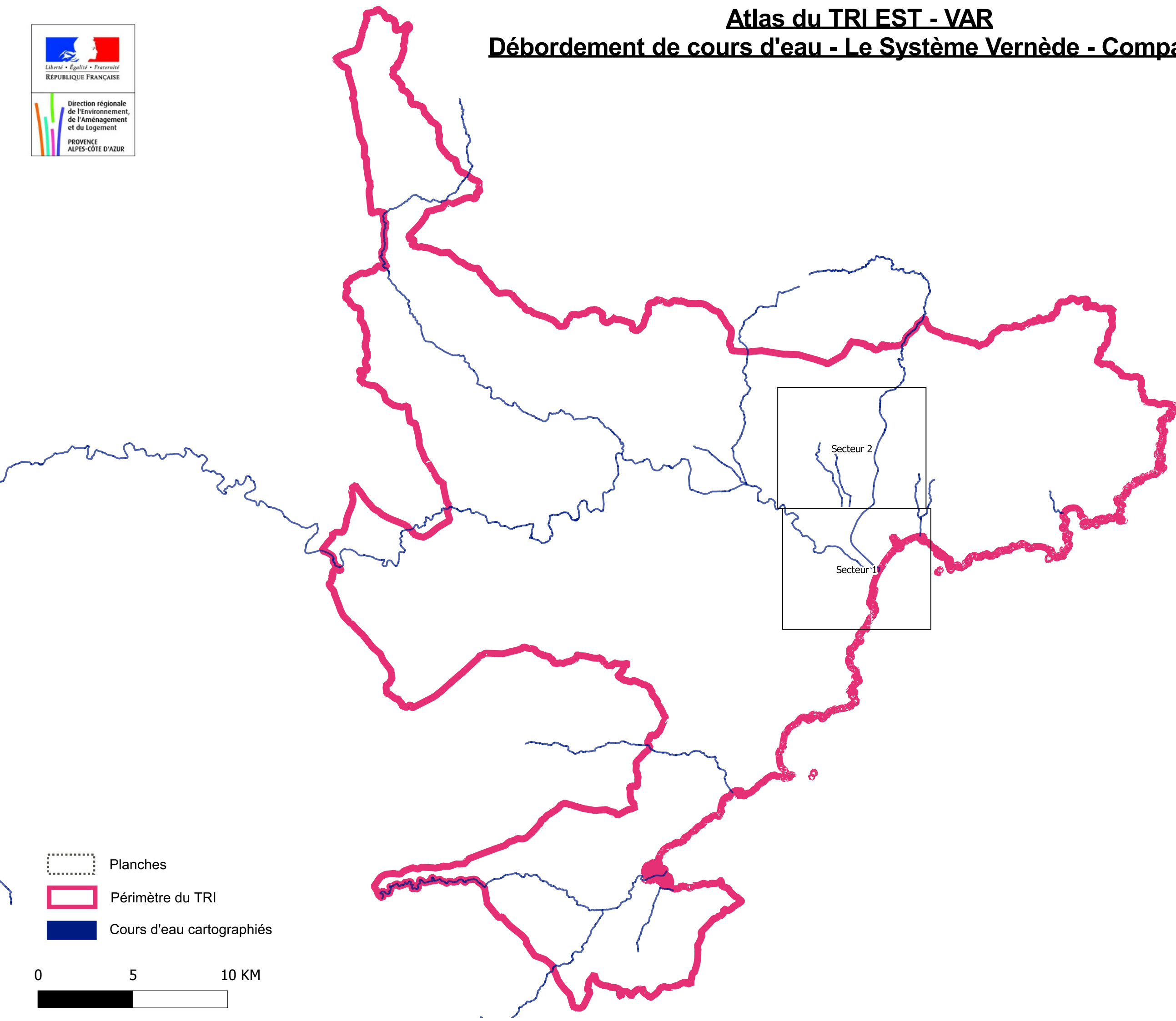
0 5 10 KM






Débordement de cours d'eau



- Lit mineur et surface en eau permanente
- Probabilité de crue**
 - Forte probabilité
 - Moyenne probabilité
 - Faible probabilité
- Protection**
 - Ouvrage de protection
- Découpage administratif**
 - Périmètre du TRI
 - Limite de commune

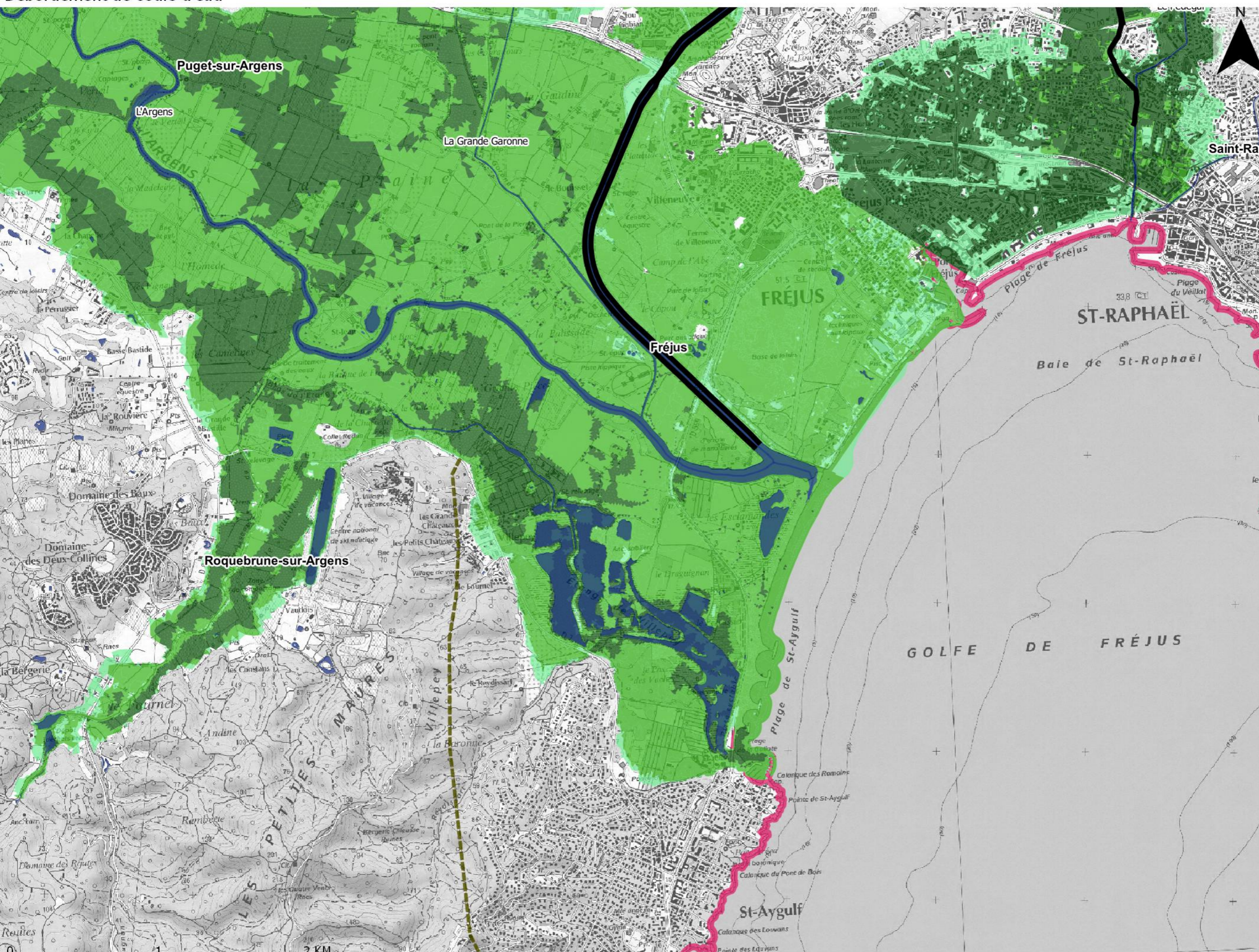


-  Planches
-  Périmètre du TRI
-  Cours d'eau cartographiés

0 5 10 KM

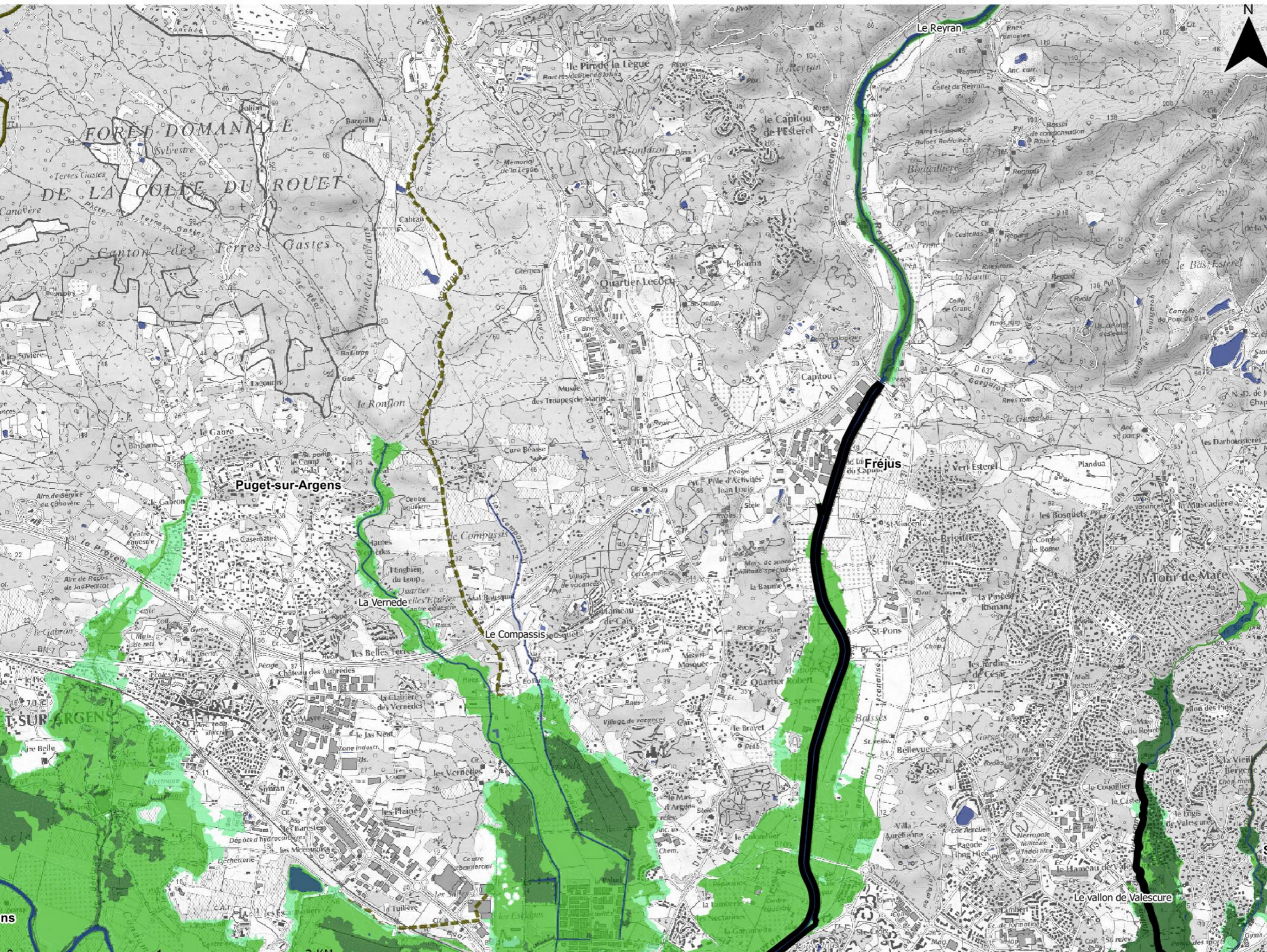


Débordement de cours d'eau



- Lit mineur et surface en eau permanente
- Probabilité de crue**
 - Forte probabilité
 - Moyenne probabilité
 - Faible probabilité
- Protection**
 - Ouvrage de protection
- Découpage administratif**
 - Périmètre du TRI
 - Limite de commune

Débordement de cours d'eau



- Lit mineur et surface en eau permanente
- Probabilité de crue**
 - Forte probabilité
 - Moyenne probabilité
 - Faible probabilité
- Protection**
 - Ouvrage de protection
- Découpage administratif**
 - Périmètre du TRI
 - Limite de commune

