

Directive Inondation

Bassin Rhône-Méditerranée

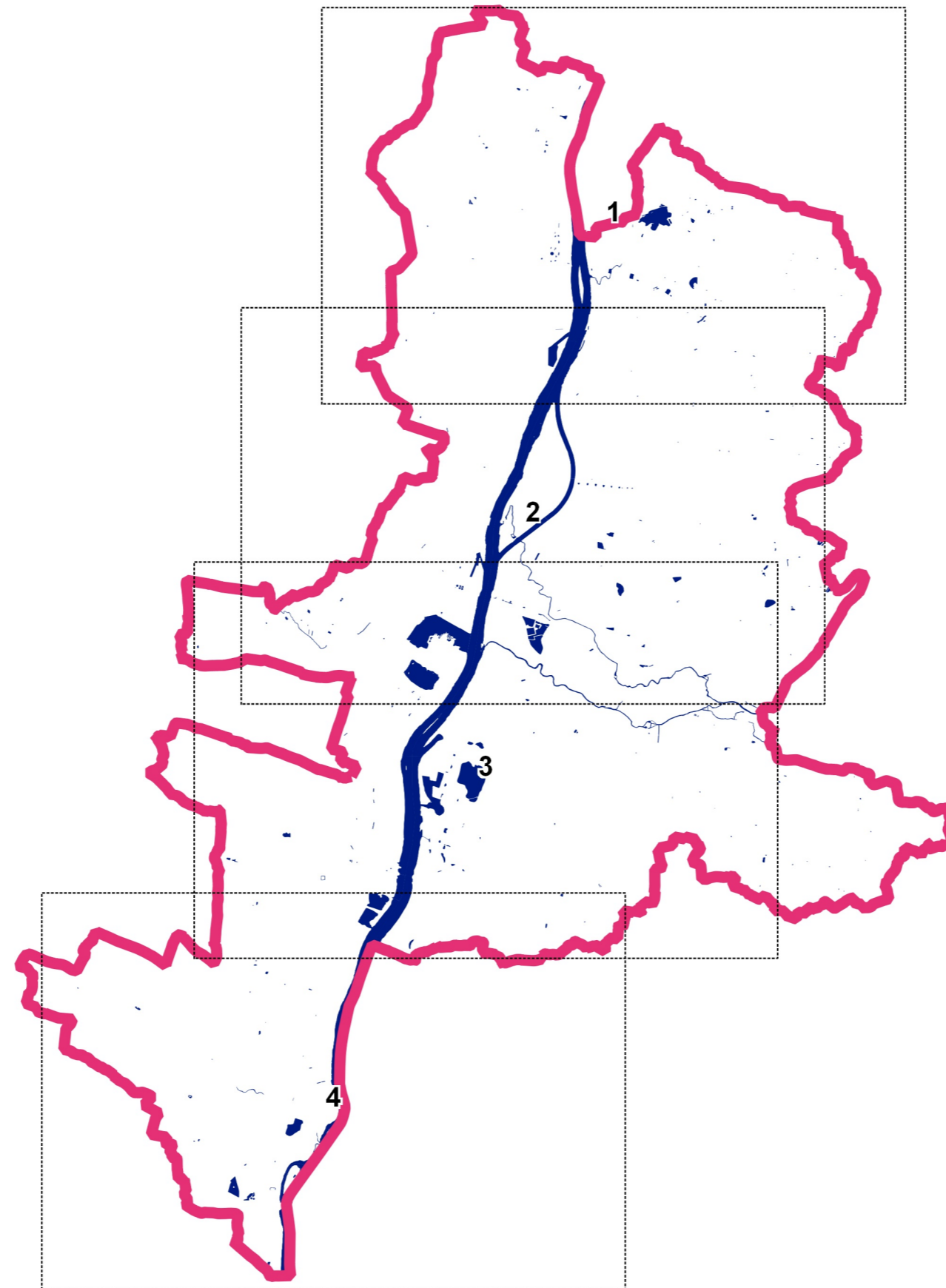
Territoire à Risque Important d'inondation (TRI) du Mâconnais




Débordement des cours d'eau

Atlas des surfaces inondables
de la Saône

SCENARIO EXTREME

Atlas du TRI du Mâconnais

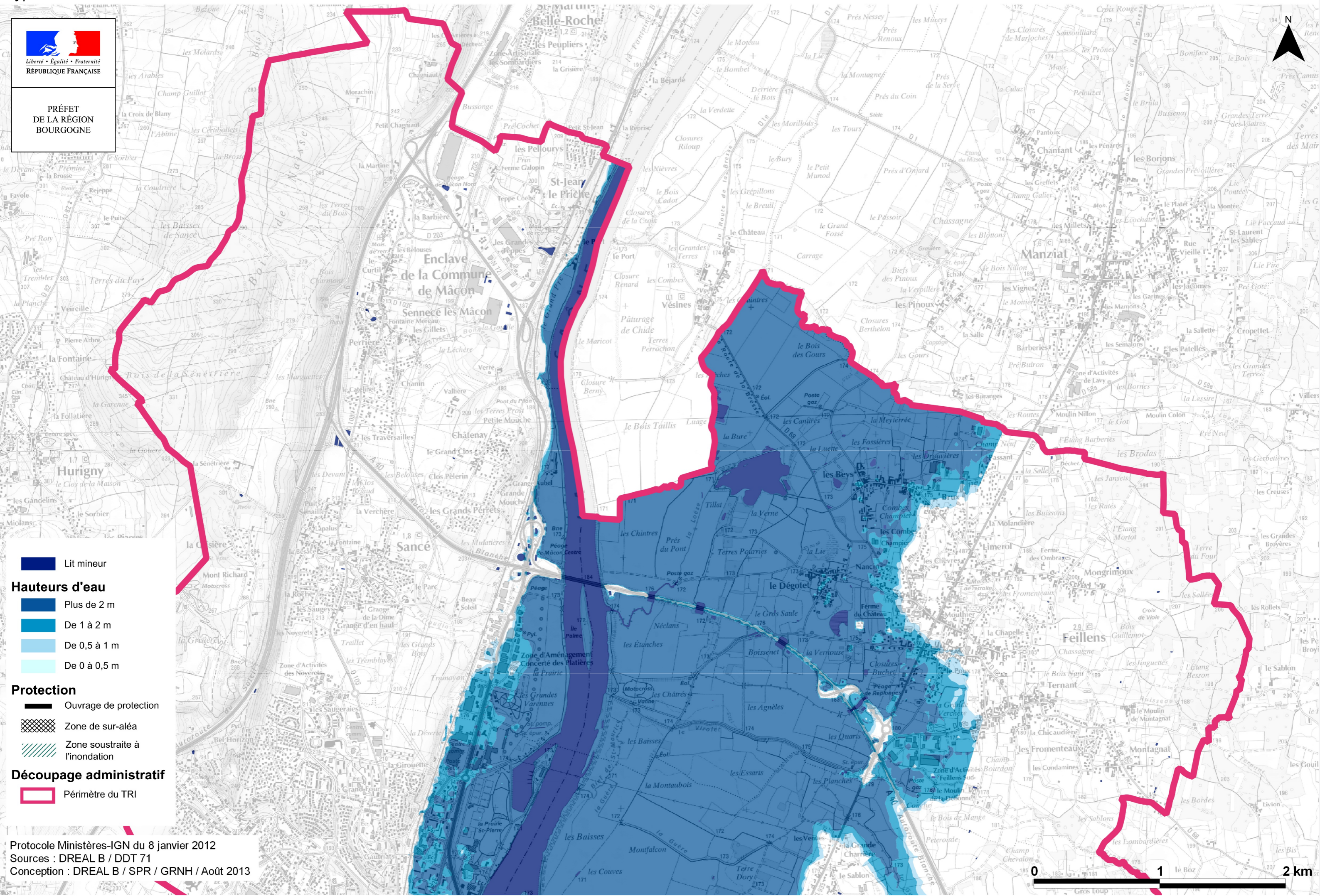


-  Planches
-  Périmètre du TRI
-  Cours d'eau cartographiés

Type d'inondation



PRÉFET
DE LA RÉGION
BOURGOGNE



- Lit mineur
- Hauteurs d'eau**
- Plus de 2 m
- De 1 à 2 m
- De 0,5 à 1 m
- De 0 à 0,5 m

- Protection**
- Ouvrage de protection
- Zone de sur-aléa
- Zone soustraite à l'inondation

- Découpage administratif**
- Périmètre du TRI

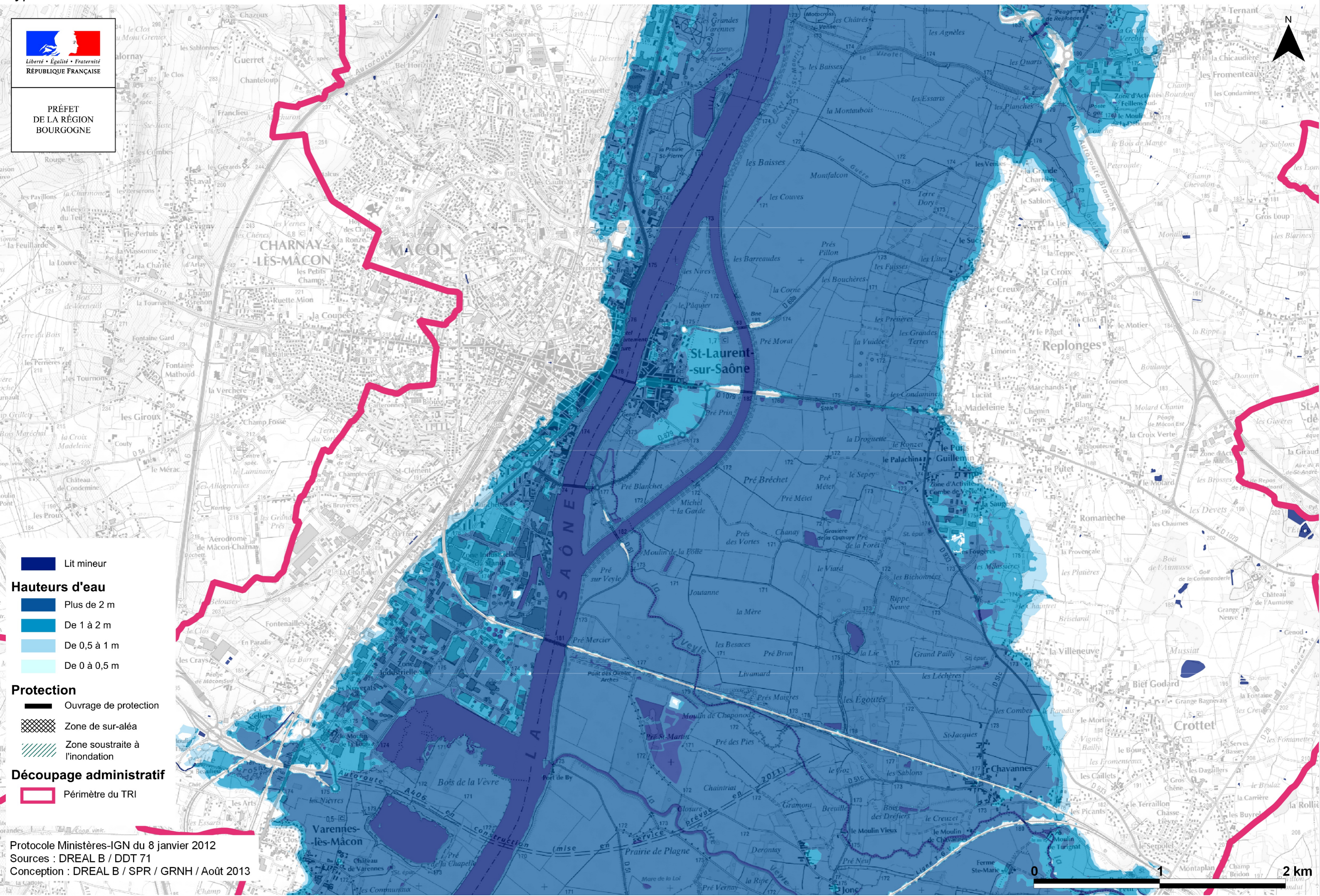
Protocole Ministères-IGN du 8 janvier 2012
Sources : DREAL B / DDT 71
Conception : DREAL B / SPR / GRNH / Août 2013



Type d'inondation



PRÉFET
DE LA RÉGION
BOURGOGNE



- Hautsurs d'eau**
- Plus de 2 m
- De 1 à 2 m
- De 0,5 à 1 m
- De 0 à 0,5 m

- Protection**
- Ouvrage de protection
- Zone de sur-aléa
- Zone soustraite à l'inondation

- Découpage administratif**
- Périmètre du TRI

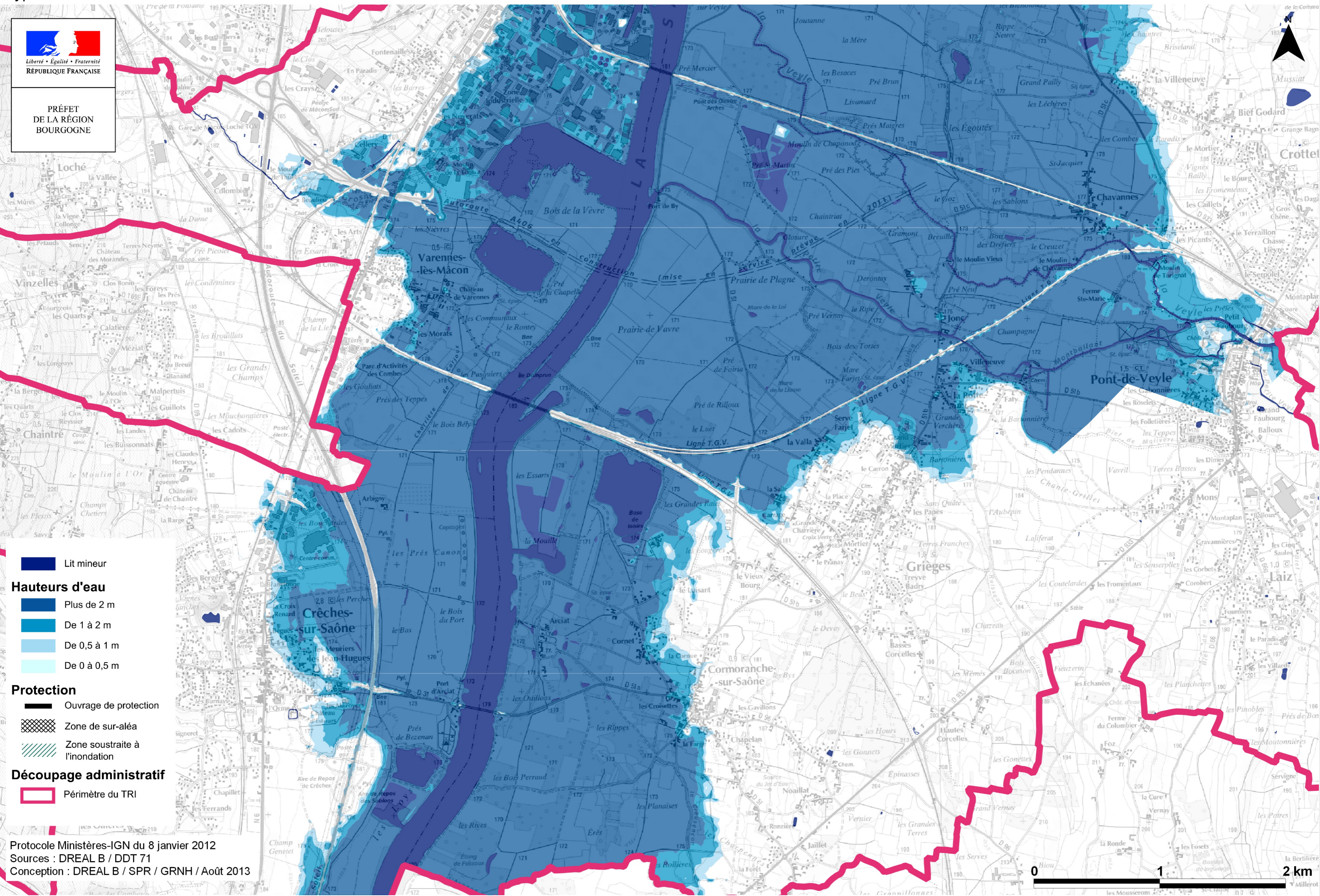
Protocole Ministères-IGN du 8 janvier 2012
Sources : DREAL B / DDT 71
Conception : DREAL B / SPR / GRNH / Août 2013



Type d'inondation



PRÉFET DE LA RÉGION BOURGOGNE



- Lit mineur
- Hauteurs d'eau**
- Plus de 2 m
- De 1 à 2 m
- De 0,5 à 1 m
- De 0 à 0,5 m

- Protection**
- Ouvrage de protection
- Zone de sur-aléa
- Zone soustraite à l'inondation

- Découpage administratif**
- Périmètre du TRI

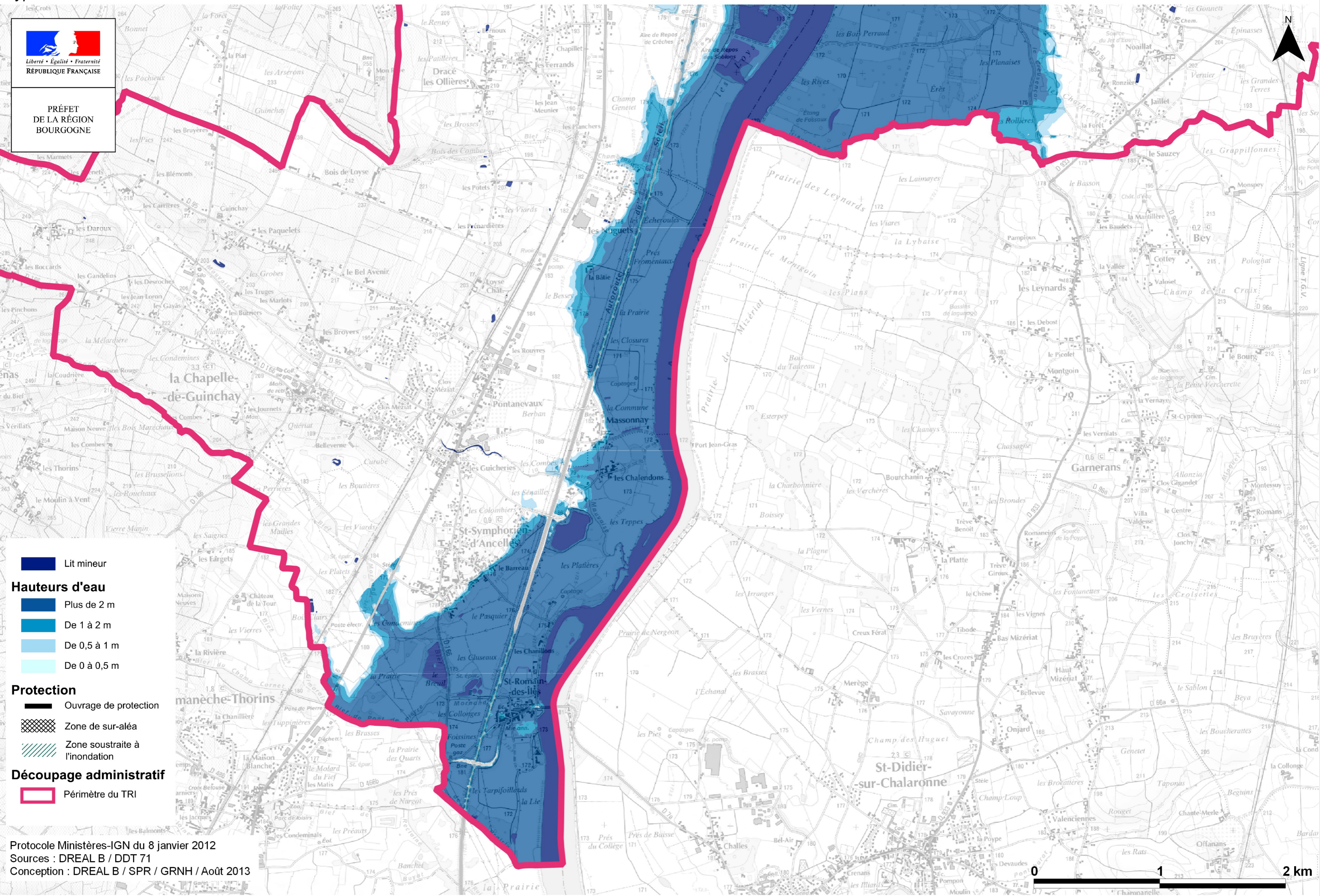
Protocole Ministères-IGN du 8 janvier 2012
Sources : DREAL B / DDT 71
Conception : DREAL B / SPR / GRNH / Août 2013



Type d'inondation



PRÉFET
DE LA RÉGION
BOURGOGNE

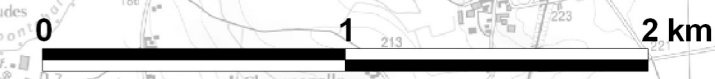


- Lit mineur
- Hauteurs d'eau**
- Plus de 2 m
- De 1 à 2 m
- De 0,5 à 1 m
- De 0 à 0,5 m

- Protection**
- Ouvrage de protection
- Zone de sur-aléa
- Zone soustraite à l'inondation

- Découpage administratif**
- Périmètre du TRI

Protocole Ministères-IGN du 8 janvier 2012
Sources : DREAL B / DDT 71
Conception : DREAL B / SPR / GRNH / Août 2013



**Direction régionale de l'Environnement
de l'Aménagement et du Logement
BOURGOGNE
Service Prévention des Risques**

19bis - 21 bd Voltaire
21 078 DIJON CEDEX

Tél : 33 (01) 03 45 83 21 77
Fax : 33 (01) 03 45 83 22 95

