



Mise en œuvre de la Directive Inondations Sur le bassin Rhône-Méditerranée

—

De la Stratégie nationale à un plan de gestion des risques d'inondation pour le bassin

Commission Géographique Inondation Isère-Drôme-Ardèche

14 octobre 2013

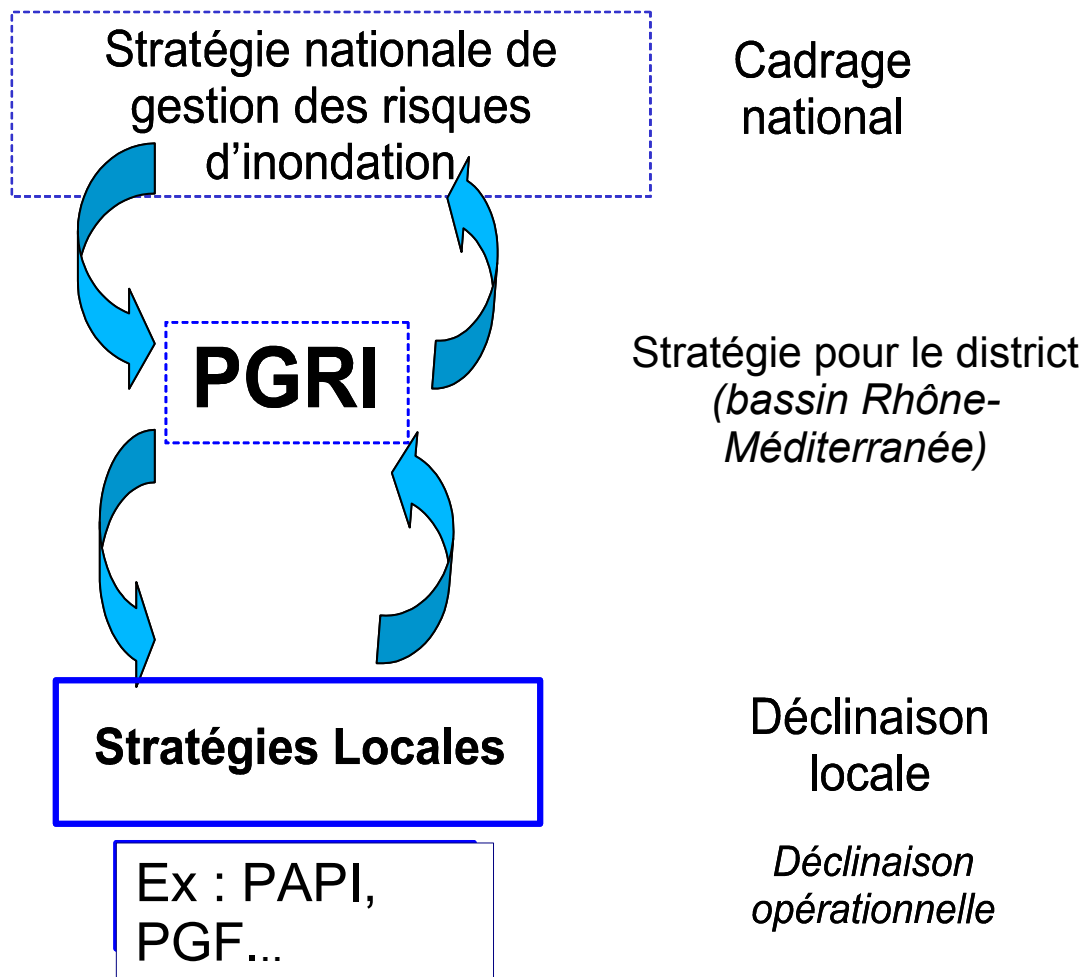


Plan de la présentation

- **L'élaboration du PGRI et l'évolution du volet inondation du futur SDAGE au regard du PGRI**
- **Le lien entre le PGRI et les Stratégies Locales**
- **Calendrier de travail**



Une mise en œuvre de la Directive Inondation à différents niveaux ...



Le Plan de Gestion des Risques d'Inondation (PGRI), c'est ...

- **Se fixer une stratégie de gestion des inondations pour le district** (*bassin Rhône-Méditerranée*) – révisable tous les 6 ans
 - ➔ **Définition des objectifs sur le district pour 2021** – *concerne l'ensemble du bassin Rhône-Méditerranée*
 - ➔ **Définition des objectifs plus ciblés sur les TRI pour 2021** – *concerne le périmètre des stratégies locales*
(issues des grands objectifs du district ou spécifiques le cas échéant)

Le Plan de Gestion des Risques d'Inondation (PGRI), c'est ...

- **Identifier les dispositions** nécessaires à l'atteinte des objectifs à l'échelle du bassin et pour le TRI :
 - ➔ **Incitatives** : *inciter les bonnes pratiques*
 - ➔ **Opérationnelles** : *définition d'actions sur la période 2016-2021*
 - ➔ **Réglementaires** :
 - ➔ *Compatibilité des documents d'urbanismes dans un délai de 3 ans*
 - ➔ *Compatibilité des programmes et décisions administratives dans le domaine de l'eau et les PPRi*

Le Plan de Gestion des Risques d'Inondation (PGRI), c'est ...

Apporter de la visibilité pour l'ensemble des acteurs en s'appuyant ...

- ... sur les **outils et démarches existants** de la prévention et de la gestion des risques d'inondation de manière structurée :
 - ➔ *PAPI, Stratégies Locales*
 - ➔ *PSR (Plan national Submersions Rapides)*
 - ➔ *PPRi*
 - ➔ *Réduction de la vulnérabilité*
 - ➔ *PCS, Plan Orsec, ...*
 - ➔ *DICRIM, DDRM, ...*
 - ➔ ...
- ... mais également sur les outils de l'**aménagement du territoire et des milieux aquatiques** :
 - ➔ *SCOT, PLU(I), ...*
 - ➔ *SAGE, ...*



L'élaboration du PGRI, s'appuiera a minima sur ...

- **Des éléments de diagnostic issus de ...**
 - *l'Évaluation Préliminaires des Risques d'Inondation (EPRI)*
 - *la cartographie des TRI*
- **Le volet inondation du SDAGE**
- **Le cadre de la stratégie nationale**



Quels objectifs pour le PGRI ?

- Les **objectifs du SDAGE** qui concernent les inondations :
 - ➔ **Gérer les risques d'inondation en tenant compte du fonctionnement naturel des cours d'eau (OF8) notamment ...**
 - ➔ *La préservation des champs d'expansion des inondations*
 - ➔ *Le transit sédimentaire*
 - ➔ *La limitation du ruissellement à la source*
 - ➔ **Renforcer la gestion locale de l'eau et assurer la cohérence entre aménagement du territoire et politique de l'eau notamment favoriser la synergie entre les interfaces « eau-risque » et « aménagement du territoire- risque »**

Quels objectifs pour le PGRI ?

➤ Les défis de la stratégie nationale *notamment* :

- ➔ Le développement de la **gouvernance** et **soutien des maîtrises d'ouvrage locales**
- ➔ Le **développement de la connaissance** de la **vulnérabilité des territoires**
- ➔ La **réduction de la vulnérabilité** et la **maîtrise de l'urbanisation**
- ➔ La **planification de la gestion de crise** et la **sensibilisation des populations**



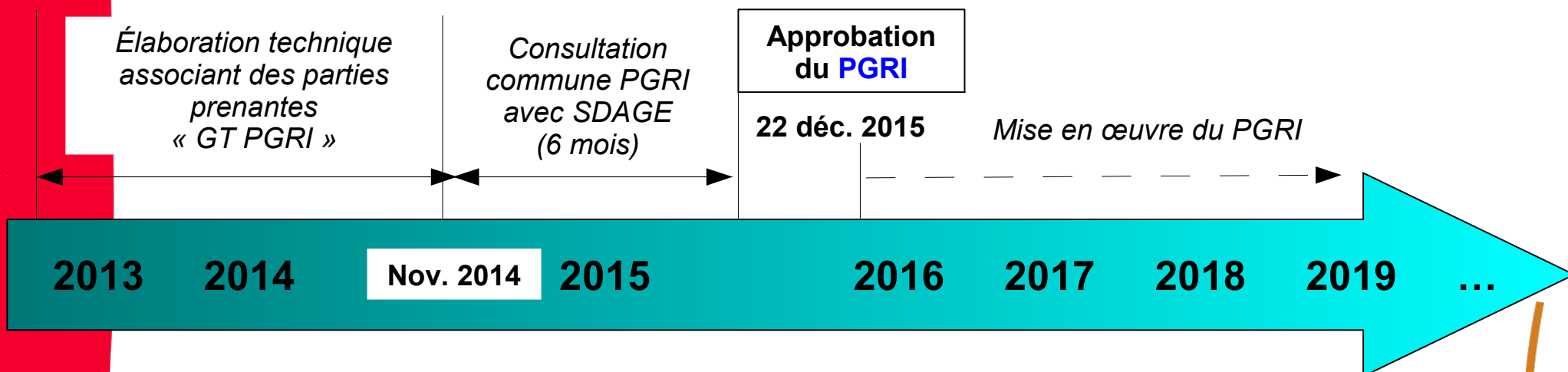
Quels objectifs pour le PGRI ?

➤ Des sujets identifiés lors des consultations passées (EPRI, TRI) à explorer :

- ➔ Dangersité de certains phénomènes d'inondation
- ➔ Crues fréquentes
- ➔ Vulnérabilité de certaines infrastructures de transport
- ➔ Spécificité des territoires de montagne
- ➔ Affluence saisonnière liée au tourisme



Calendrier de mise en œuvre du PGRI 2016-2021



➤ Une association des parties prenantes en différentes étapes :

- ➔ Mise en place d'un groupe de travail « technique » à l'échelle du bassin « GT PGRI »
 - ➔ *Vise une représentation « technique » des sujets « géographiques » et « thématiques »*
 - ➔ *Balayer les sujets à prendre en compte dans le PGRI et les modalités opérationnelles de leur déclinaison*
 - ➔ *Appel à candidature pour les acteurs intéressés*
- ➔ Consultation officielle de 4 mois

Cas des objectifs du PGRI ciblés sur les TRI

Ce sont les objectifs des stratégies locales :
Ils doivent être définis pour l'automne 2014



Rappel :

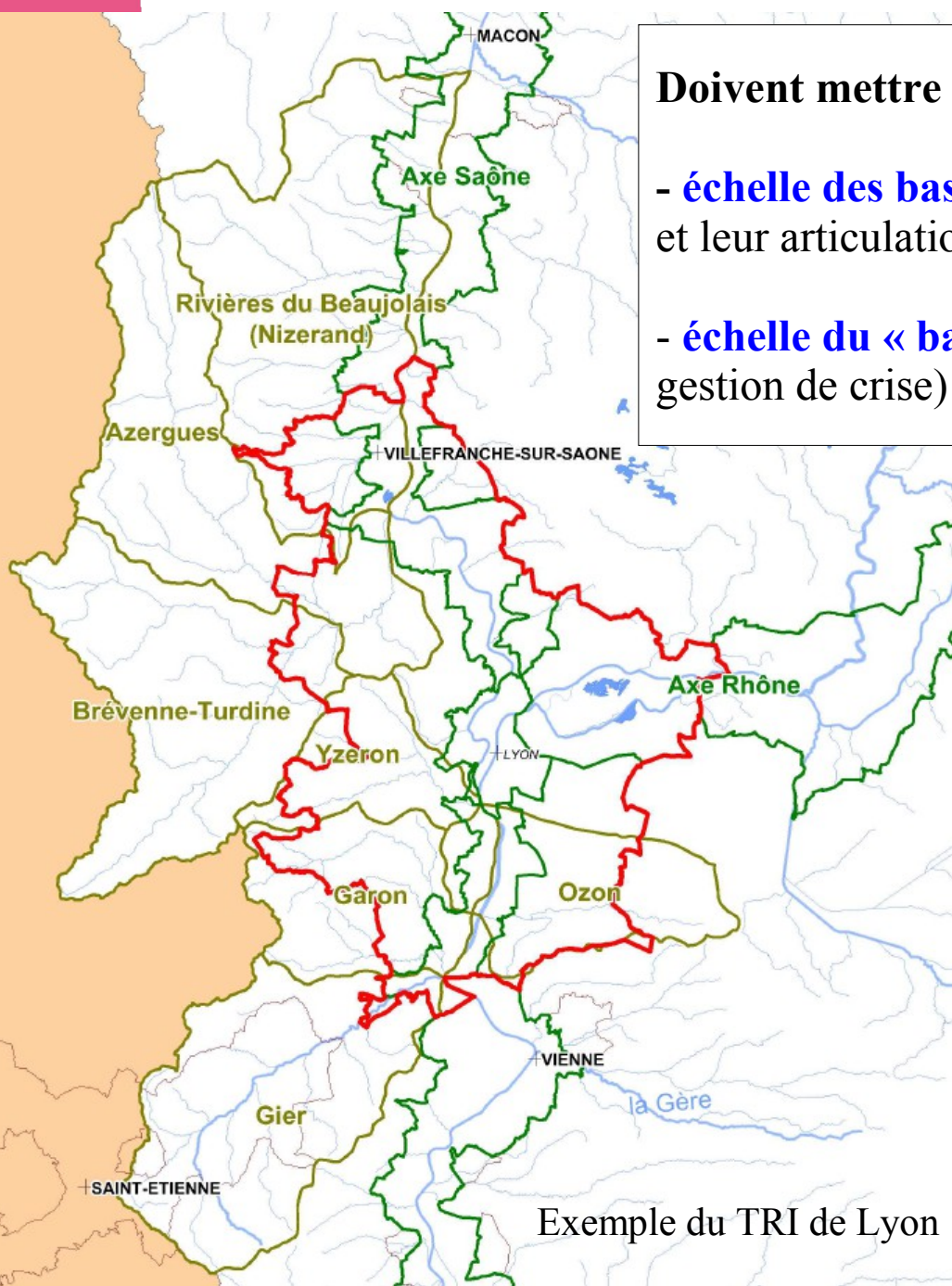
=> La Stratégie locale est le périmètre de la définition des actions

=> Le TRI est le périmètre de mesure des effets de la Stratégie locale

Cas des objectifs du PGRI ciblés sur les TRI

Doivent mettre en perspective les différentes approches :

- **échelle des bassins-versants** (PAPI, Plan Rhône, SAGE, ...) et leur articulation éventuelle
- **échelle du « bassin de vie »** (aménagement du territoire et gestion de crise) en lien avec l'existant (SCOT, EPCI, ...)



Exemple du TRI de Lyon

Cas des objectifs du PGRI ciblés sur les TRI



Doivent mettre en perspective les différentes approches :

- **échelle des bassins-versants** (PAPI, Plan Rhône, SAGE, ...) et leur articulation éventuelle
- **échelle du « bassin de vie »** (aménagement du territoire et gestion de crise) en lien avec l'existant (SCOT, EPCI, ...)

Explorer la définition d'un périmètre sur 2015-2021 entre :

- **des stratégies locales proches des « PAPI »** (plusieurs stratégies locales avec des volets communs)
- **une stratégie locale unique pour le TRI en « multi-volet »** (bassins-versants, articulation interbassins, bassin de vie)

Exemple du TRI de Lyon

Cas des objectifs du PGRI ciblés sur les TRI



Doivent mettre en perspective les différentes approches :

- **échelle des bassins-versants** (PAPI, Plan Rhône, SAGE, ...) et leur articulation éventuelle
- **échelle du « bassin de vie »** (aménagement du territoire et gestion de crise) en lien avec l'existant (SCOT, EPCI, ...)

Explorer la définition d'un périmètre sur 2015-2021 entre :

- **des stratégies locales proches des « PAPI »** (plusieurs stratégies locales avec des volets communs)
- **une stratégie locale unique pour le TRI en « multi-volet »** (bassins-versants, articulation interbassins, bassin de vie)

Elle doit s'appuyer sur un comité de suivi (COPIL) qui associe les parties prenantes concernées localement dont le pilotage est à définir pour chacune d'elles

Cas des objectifs du PGRI ciblés sur les TRI

➤ Contenu minimal par TRI :

- ➔ Développement de la connaissance
- ➔ Objectif de gouvernance à mettre en place d'ici 2021
- ➔ Politique de prévention et enjeux régaliens de l'État

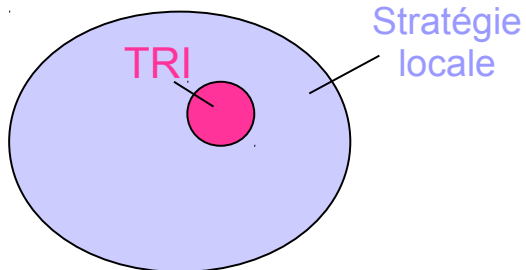


Cas des objectifs du PGRI ciblés sur les TRI

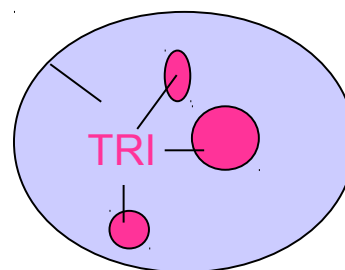
➤ Définition du périmètre des stratégies locales

- ➔ **Cas « simple »** : une stratégie locale pour un ou plusieurs TRI (*cas du ou des bassins de vie au sein d'un même bassin-versant*) et une gouvernance existante susceptible d'en assurer le pilotage
- ➔ **Cas « compliqué »** : un TRI avec potentiellement plusieurs stratégies locales (*cas des bassins de vie en zone de confluence*) et une gouvernance à définir
- ➔ **Cas « intermédiaire »** : potentiellement un TRI avec une stratégie locale envisageable mais pas gouvernance existante

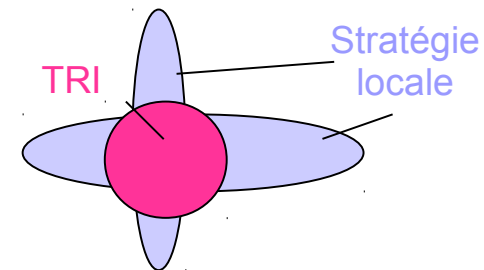
un TRI et une stratégie locale



plusieurs TRI et une stratégie locale



un TRI et plusieurs stratégies locales

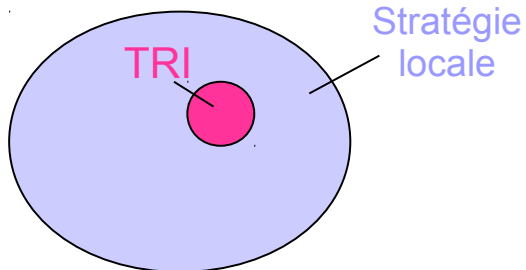


Cas des objectifs du PGRI ciblés sur les TRI

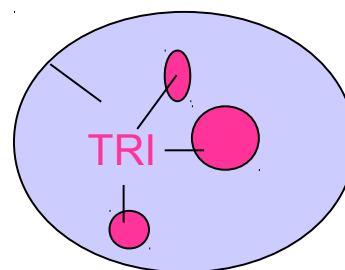
➤ Définition du périmètre des stratégies locales

- ➔ **Cas « simple »** : une stratégie locale pour un ou plusieurs TRI (*cas du ou des bassins de vie au sein d'un même bassin-versant*) et une gouvernance existante susceptible d'en assurer le pilotage
- ➔ **Cas « compliqué »** : un TRI avec potentiellement plusieurs stratégies locales (*cas des bassins de vie en zone de confluence*) et une gouvernance à définir
- ➔ **Cas « intermédiaire »** : potentiellement un TRI avec une stratégie locale envisageable mais pas gouvernance existante

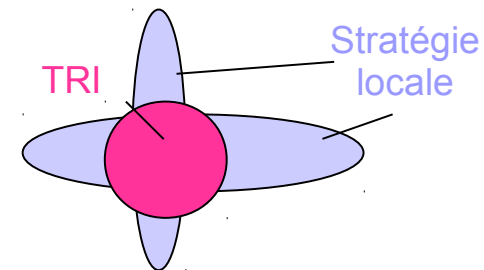
un TRI et une stratégie locale



plusieurs TRI et une stratégie locale

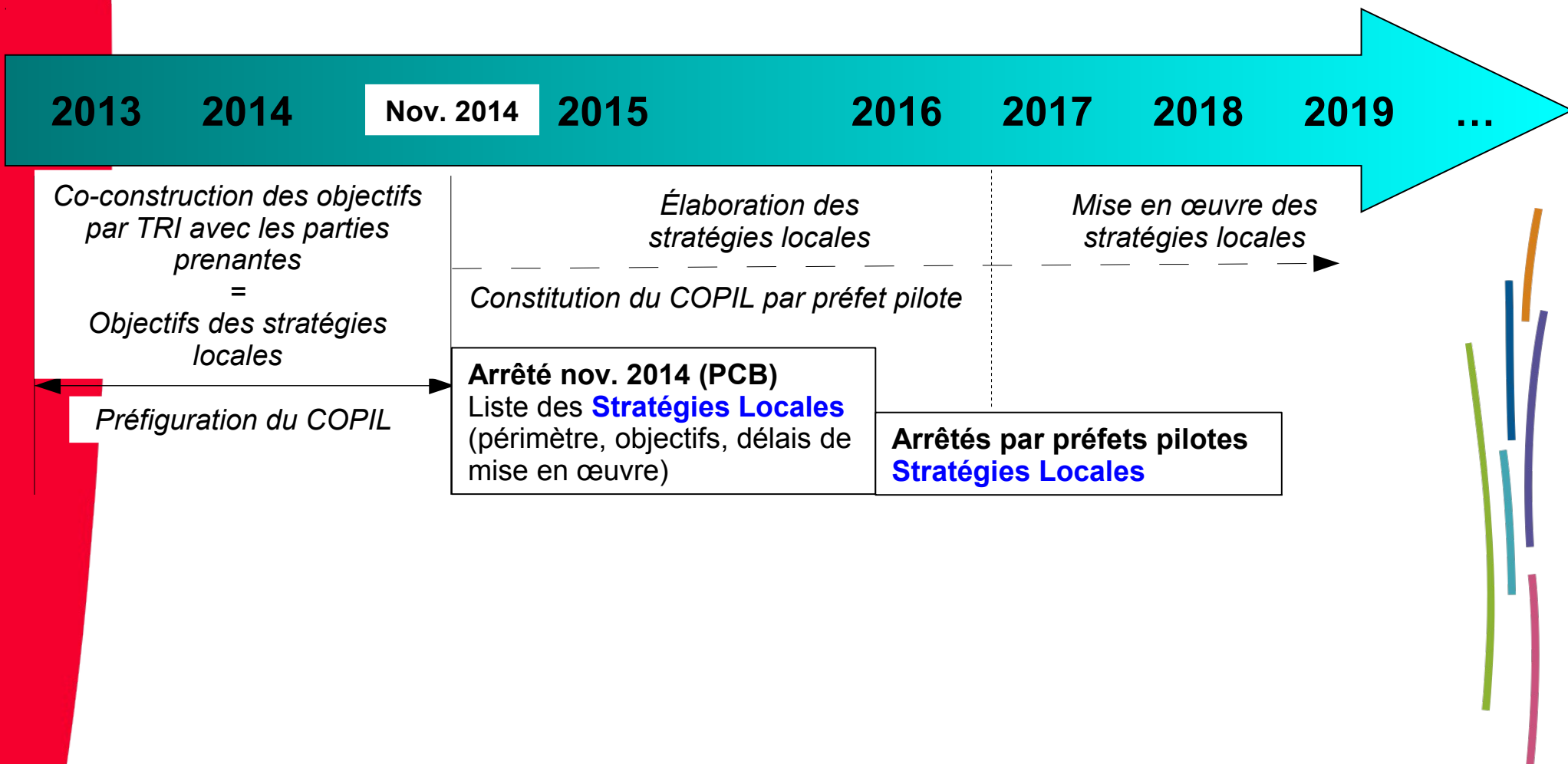


un TRI et plusieurs stratégies locales



Discussion à engager localement avec les parties prenantes concernées par le TRI

Calendrier pour les stratégies locales d'ici 2021



Pour plus de détails ...

- Consultation en cours de la stratégie nationale :
<http://www.consultations-publiques.developpementdurable.gouv.fr/strategie-nationale-de-gestion-des-a62.html>
- Pour plus de détails sur la Directive Inondation :
<http://www.rhone-mediterranee.eaufrance.fr/gestion/inondations>
- Pour toutes questions ou remarques sur l'élaboration du PGRI :
directive.inondation.rhomed@developpement-durable.gouv.fr