



Liberté • Égalité • Fraternité
RÉPUBLIQUE FRANÇAISE

DIRECTION RÉGIONALE
DE L'ENVIRONNEMENT
DE L'AMÉNAGEMENT
ET DU LOGEMENT

Auvergne-Rhône-Alpes
BASSIN RHÔNE-
MÉDITERRANÉE

Bassin Rhône-Méditerranée

Suivi hydrologique des principaux cours d'eau

Hydraulicité mensuelle fin Janvier 2019

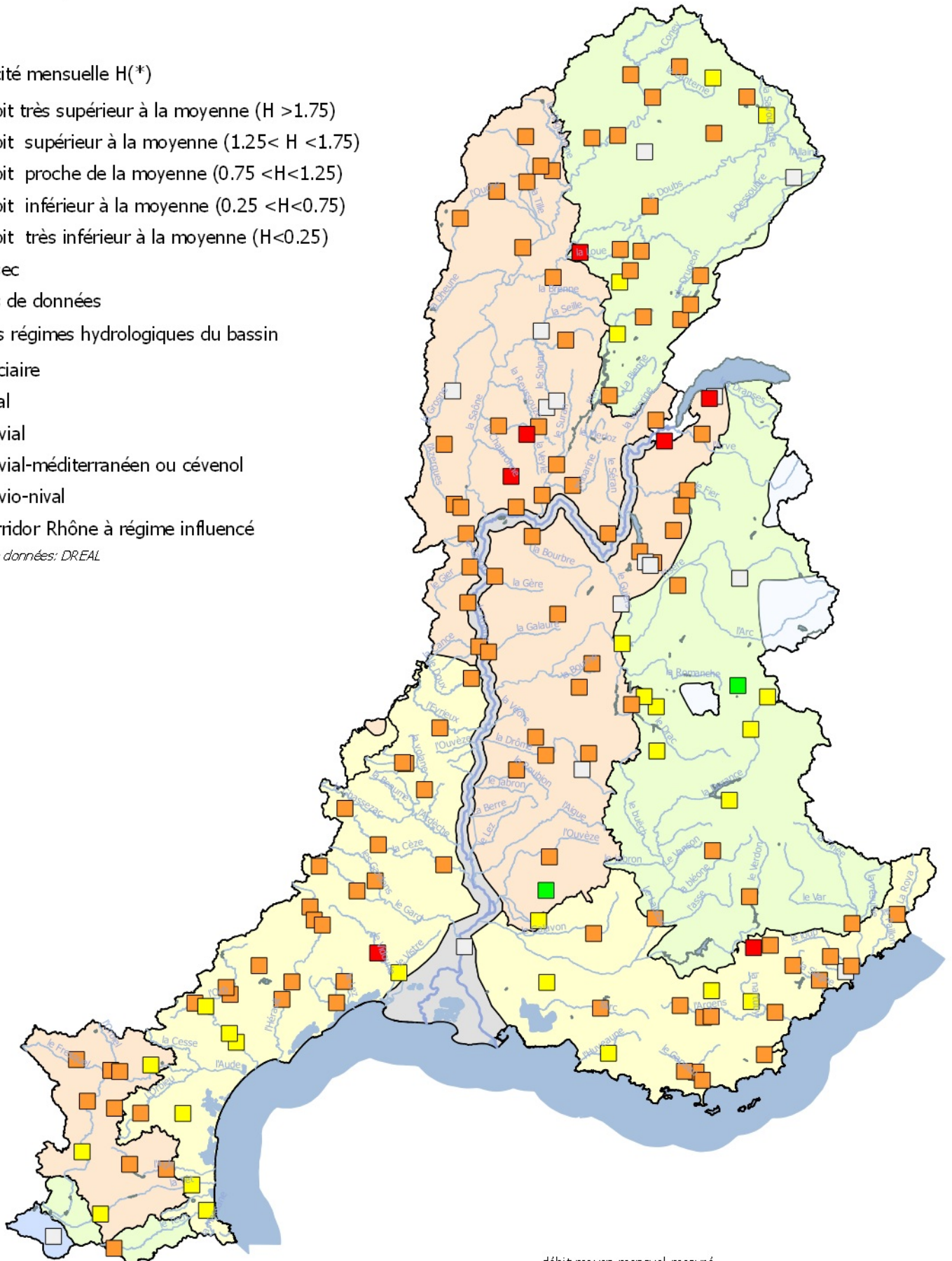
Hydraulicité mensuelle H(*)

- débit très supérieur à la moyenne ($H > 1.75$)
- débit supérieur à la moyenne ($1.25 < H < 1.75$)
- débit proche de la moyenne ($0.75 < H < 1.25$)
- débit inférieur à la moyenne ($0.25 < H < 0.75$)
- débit très inférieur à la moyenne ($H < 0.25$)
- Assec
- pas de données

Types des régimes hydrologiques du bassin

- glaciaire
- nival
- pluvial
- pluvial-méditerranéen ou cévenol
- pluvio-nival
- Corridor Rhône à régime influencé

Source de données: DREAL



* Hydraulicité (H) = $\frac{\text{débit moyen mensuel mesuré}}{\text{débit moyen mensuel calculé sur les années observées}}$



Liberté • Égalité • Fraternité
RÉPUBLIQUE FRANÇAISE

DIRECTION RÉGIONALE
DE L'ENVIRONNEMENT
DE L'AMÉNAGEMENT
ET DU LOGEMENT

Auvergne-Rhône-Alpes
BASSIN RHÔNE-
MÉDITERRANÉE

Bassin Rhône-Méditerranée

Suivi hydrologique des principaux cours d'eau

Synthèse des écoulements à partir des débits minima sur 3 jours consécutifs en Janvier 2019

Débit d'étiage

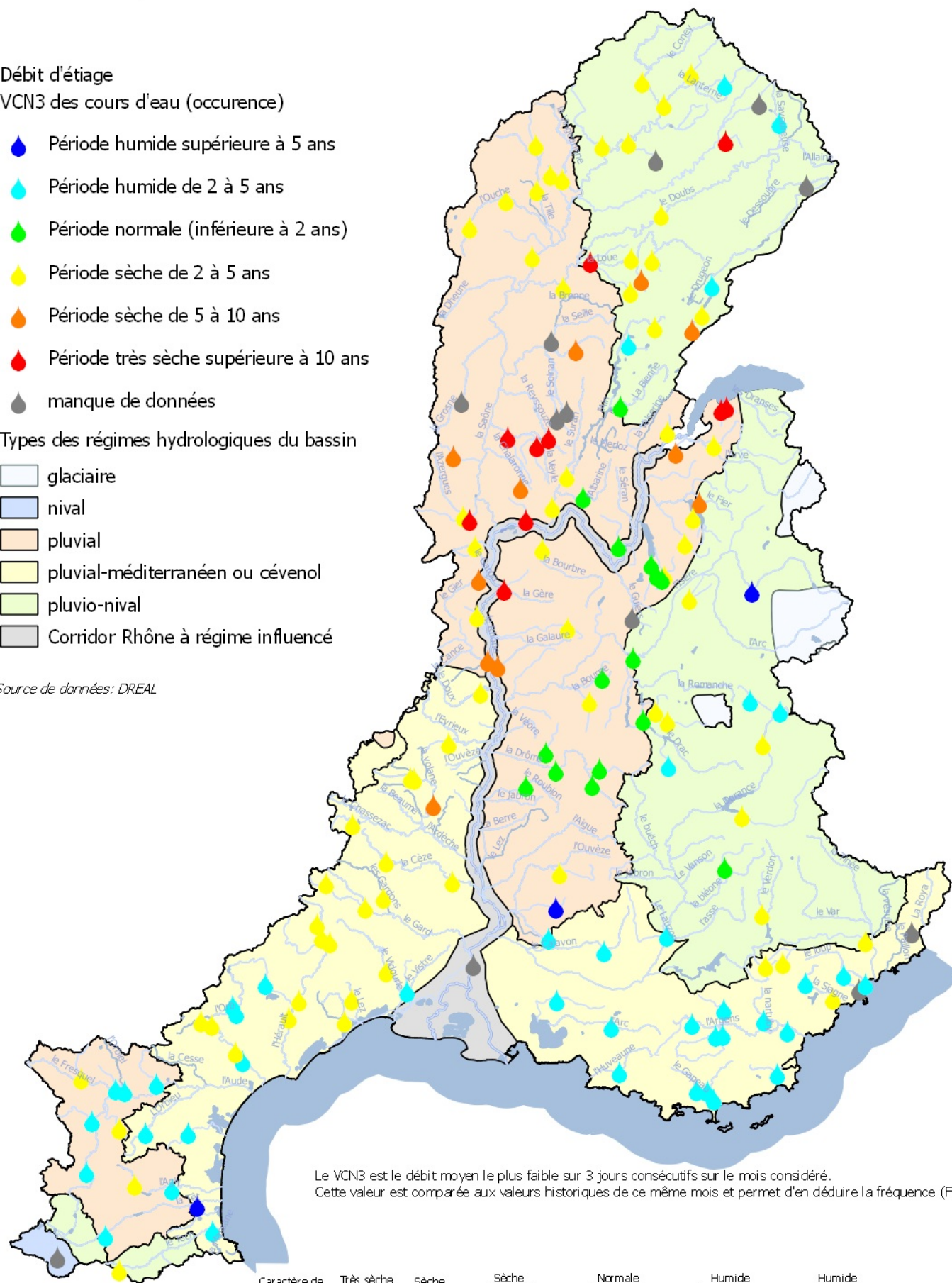
VCN3 des cours d'eau (occurrence)

- Période humide supérieure à 5 ans
- Période humide de 2 à 5 ans
- Période normale (inférieure à 2 ans)
- Période sèche de 2 à 5 ans
- Période sèche de 5 à 10 ans
- Période très sèche supérieure à 10 ans
- manque de données

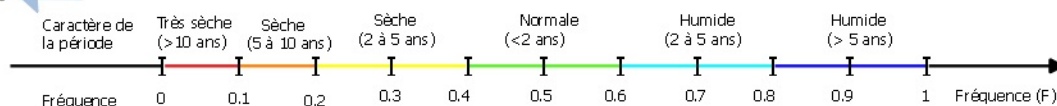
Types des régimes hydrologiques du bassin

- glaciaire
- nival
- pluvial
- pluvial-méditerranéen ou cévenol
- pluvio-nival
- Corridor Rhône à régime influencé

Source de données: DREAL



Le VCN3 est le débit moyen le plus faible sur 3 jours consécutifs sur le mois considéré.
Cette valeur est comparée aux valeurs historiques de ce même mois et permet d'en déduire la fréquence (F) ou période de retour.



COURS D'EAU DU BASSIN RHONE-MEDITERRANEE

Producteurs des données : DREALs du bassin Rhône-Méditerranée

Données hydrologiques de janvier 2019

Rég	Dép	X (km)	Y (km)	Code station	Nom	Cours d'eau	Régime hydrologique du cours d'eau	Code sous-bassin versant DCE	Nom sous-bassin versant DCE	Débit moyen mensuel (JANVIER)	débit moyen mensuel interannuel (JANVIER)	Hydraulicité mensuelle	VCN3	Fréquence	période de retour	caractère de la période de retour (sec:normal/humide)	VCN3 minimum du mois connu (JANVIER)	année d'occurrence du VCN3 minimum	Commentaires
BFC	21	814,58	2291,07	U1109010	SELONGEY	Venelle	pluvial	SA_01_13	Tille	0,58	1,17	0,50	0,35		2ans	sec	0,06	1971	
BFC	21	815,38	2267,61	U1224010	ARCEAU [ARCELOT]	Tille	pluvial	SA_01_13	Tille	7,71	15,30	0,50	3,68		3ans	sec	0,28	1990	
BFC	21	780,96	2248,33	U1314010	LA BUSSIÈRE-SUR-OUCHÉ	Ouche	pluvial	SA_01_10	Ouche	2,35	5,14	0,45	1,13		3ans	sec	0,32	1986	
BFC	71	777,75	2158,62	U3214010	JALOGNY [CLUNY]	Grosne	pluvial	SA_03_08	Grosne		6,84						0,76	1990	
BFC	71	836,31	2185,53	U3455030	SAVIGNY-EN-REVERMONT	Vallièrè	pluvial	SA_04_05	Seille	2,56	4,06	0,63	0,56		10ans	sec	0,65	2002	
BFC	21	828,58	2273,50	U0924020	OISILLY	Vingeanne	pluvial	SA_01_14	Vingeanne	5,98	12,20	0,49	4,16		2ans	sec	0,99	1972	
BFC	21	822,62	2275,82	U1115210	NOIRON-SUR-BEZE [RENTE DE L'ILE]	Pannecul	pluvial	SA_01_15	Bèze	0,07	0,17	0,39	0,04		5ans	sec	0,02	1986	
BFC	21	799,81	2262,58	U1324010	PLOMBIERES-LES-DIJON	Ouche	pluvial	SA_01_10	Ouche	4,86	11,70	0,45	2,06		5ans	sec	1,00	1986	
BFC	71	813,61	2233,47	U1420010	PAGNY-LA-VILLE [LECHATELET]	Saône	pluvial	SA_01_34	petits affluents de la Saône entre brizotte et Dou	126,00	282,00	0,45	65,90		2/5ans	sec	41,20	1972	
BFC	71	823,51	2190,16	U3424010	ST USUGE	Seille	pluvial	SA_04_05	Seille		23,10						0,33	1973	
BFC	25	895,99	2196,72	U2002010	MOUTHE	Doubs	pluvio-nival	DO_02_12	Haut Doubs	0,48	1,99	0,24	0,20	0,12	5/10ans	sec	0,095	1990	
BFC	25	906,10	2219,60	U2022010	PONTARLIER	Doubs	pluvio-nival	DO_02_12	Haut Doubs	4,15	9,38	0,44	2,34	0,56	2ans	humide	0,976	2002	
BFC	25	954,13	2271,06	U2142010	GLERE (COURCLAVON)	Doubs	pluvio-nival	DO_02_07	Doubs Franco-Suisse		43,30	0,00					4,06	1985	
BFC	39	879,51	2255,51	U2512010	BESANCON	Doubs	pluvio-nival	DO_02_09	Doubs moyen	84,90	147,00	0,58	36,00	0,43	2ans	sec	10,1	2017	
BFC	39	843,37	2231,16	U2565020	LA LOYE	Clauge	pluvio-nival	DO_02_04	Clauge	0,09	1,86	0,05	0,05	0,05	20ans	sec	0,041	2017	
BFC	39	864,24	2232,94	U2634010	CHAMPAGNE / LOUE	Loue	pluvio-nival	DO_02_14	Loue	51,80	74,10	0,70	19,40	0,38	3ans	sec	7,16	2017	
BFC	39	864,10	2215,91	U2655030	MESNAY	Cuisance	pluvio-nival	DO_02_14	Loue	3,70	4,98	0,74	0,98	0,22	5ans	sec	0,339	2017	
BFC	39	876,55	2197,92	V2012010	BOURG-DE-SIROD	Ain	pluvio-nival	HR_05_05	Haute vallée de l'Ain	7,24	12,90	0,56	15,60	0,40	3ans	sec	1,24	2017	
BFC	70	868,91	2323,73	U0230010	CENDRECOURT	Saône	pluvio-nival	SA_01_21	Petits affluents de la Saône entre Coney et Lanter	14,60	30,90	0,47	6,99	0,30	3ans	sec	2,05	2017	
BFC	70	911,69	2322,47	U0415010	LA PROISELIERE-ET-LANGLE	Breuchin	pluvio-nival	SA_01_07	Lanterne	5,72	7,22	0,79	2,81	0,53	2ans	humide	0,596	2017	
BFC	70	880,34	2312,10	U0474010	FLEUREY LES FAVERNEY	Lanterne	pluvio-nival	SA_01_07	Lanterne	26,60	37,70	0,71	12,20	0,32	3ans	sec	4,51	1973	
BFC	70	876,49	2283,71	U0620530	MAIZIERES	Romaine	pluvio-nival	SA_01_11	Romaine		1,46	0,00					0,188	2017	
BFC	70	849,05	2290,75	U0724010	DENEVRE	Salon	pluvio-nival	SA_01_12	Salon	3,24	8,73	0,37	2,27	0,39	3ans	sec	0,667	1972	
BFC	90	939,65	2303,25	U2345030	BELFORT	Savoireuse	pluvio-nival	DO_02_16	Savoireuse	5,91	7,90	0,75	3,27	0,78	5ans	humide	0,365	2017	
BFC	25	875,10	2232,09	U2615830	MYON	Lison	pluvio-nival	DO_02_14	Loue	7,35	10,4	0,71	1,45	0,39	2ans	sec	0,316	2017	
BFC	25	901,03	2204,51	U2012010	LABERGEMENT	Doubs	pluvio-nival	DO_02_12	Haut Doubs	1,64	4,96	0,33	0,82	0,23	1an	sec	0,303	2017	
BFC	39	863,13	2188,87	V2206210	DOUCIER	Hérissou	pluvio-nival	HR_05_05	Haute vallée de l'Ain	1,85	2,34	0,79	0,84	0,62	2/5ans	humide	0,173	1973	
BFC	39	869,51	2221,92	U2635010	SALINS	Furieuse	pluvio-nival	DO_02_14	Loue	1,58	2,29	0,69	0,35	0,17	5/10ans	sec	0,122	2017	
BFC	39	829,49	2218,02	U2722010	NEUBLANS	Doubs	pluvial	DO_02_02	Basse vallée du Doubs	167,00	264,00	0,63	79,80	0,44	2ans	sec	20,6	2017	
BFC	70	862,44	2292,15	U0610010	RAY SUR SAONE	Saône	pluvio-nival	SA_01_24	Petits affluents de la Saône entre Durgeon et Roma	55,40	108,00	0,51	30,40	0,43	2ans	sec	6,16	2009	
BFC	70	894,19	2328,08	U0444310	ST LOUP	Semouse	pluvio-nival	SA_01_07	Lanterne	4,96	9,79	0,51	2,15	0,24	2/5ans	sec	1,03	2017	
BFC	70	929,37	2312,73	U1025010	PLANCHER BAS	Rahin	pluvio-nival	SA_01_09	Ognon	1,22	2,63	0,46	0,40	0,25		sec	0,175	1973	
BFC	70	912,41	2293,67	U1035410	BEVEUGE	Scey	pluvio-nival	SA_01_09	Ognon	2,13	4,36	0,49	0,66	0,09	>10ans	sec	0,387	2017	
ARA	01	831,90	2153,88	U3434320	VERJON	Solnan	pluvial	SA_04_05	Seille		1,17						0,06	1990	
ARA	01	826,70	2150,40	U3445020	BÉNY	Sevron	pluvial	SA_04_05	Seille		1,48						0,03	1992	
ARA	01	822,59	2140,40	U4014020	BOURG-EN-BRESSE [MAJORNAS]	Reyssouze	pluvial	SA_04_04	Reyssouze	0,660	1,94	0,34	0,335	0,060	>10ans	Très sèche	0,26	1990	
ARA	01	816,46	2136,38	U4216010	BUELLAS [CORGENON]	Vieux-Jonc	pluvial	SA_04_06	Veyle	0,279	1,27	0,22	0,114	0,080	>10ans	Très sèche	0,07	1992	
ARA	01	801,80	2140,64	U4234020	BIZIAT	Veyle	0	SA_04_06	Veyle	2,900	8,12	0,36	1,81	0,060	>10ans	Très sèche	2,13	1993	
ARA	01	808,52	2114,47	U4405010	VILLARS-LES-DOBES	Chalaronne	pluvial	SA_04_03	Chalaronne	0,071	0,49	0,14	0,018	0,150	5/10ans	Sèche	0,00	1992	
ARA	69	773,60	2130,83	U4505010	BEAUJEU	Ardières	pluvial	RM_08_12	Rivières du Beaujolais	0,582	1,4	0,42	0,284	0,100	5/10ans	Sèche	0,13	1990	
ARA	69	779,07	2099,73	U4624010	CHÂTILLON	Azergues	pluvial	RM_08_02	Azergues	2,770	7,34	0,38	1,32	0,200	3/5ans	Peu sèche	0,48	1990	
ARA	69	782,56	2098,09	U4644010	LOZANNE	Azergues	pluvial	RM_08_02	Azergues	4,270	12,3	0,35	2,04	0,070	>10ans	Très sèche	1,16	1990	
ARA	74	907,56	2137,30	V0235020	BONNE sur MENOGE	Menoge	pluvial	HR_06_01	Arve	1,730	4,58	0,38	1,15	0,210	3/5ans	Peu sèche	0,597	1996	
ARA	74	888,07	2133,51	V0245610	SAINT-JULIEN-EN-GENEVOIS	Aire	pluvial	HR_06_01	Arve	0,219	1,07	0,20	0,104	0,140	5/10ans	Sèche	0,03	1990	
ARA	74	913,90	2156,94	V0345210	MARGENCEL	Redon	pluvial	HR_06_12	Sud Ouest Lémanique		0,63		0,125	0,06	>10ans	Très sèche	0,07	1990	
ARA	74	911,29	2155,82	V0355010	SCIEZ	Foron de Sciez	pluvial	HR_06_12	Sud Ouest Lémanique	0,251	1,24	0,20	0,195	0,070	>10ans	Très sèche	0,15	1990	
ARA	01	883,53	2144,31	V0415010	SAINT-GENIS-POUILLY	Allondon	pluvial	HR_06_11	Pays de Gex, Leman	0,431	1,29	0,33	0,252	0,300	3/5ans	Peu sèche	0,14	1992	
ARA	74	900,19	2107,92	V1214010	DINGY-SAINT-CLAIR	Fier	nivo-pluvial	HR_06_05	Fier et Lac d'Annecy	2,500	8,79	0,28	1,57	0,170	5/10ans	Sèche	0,66	1934	

Rég	Dép	X (km)	Y (km)	Code station	Nom	Cours d'eau	Régime hydrologique du cours d'eau	Code sous-bassin versant DCE	Nom sous-bassin versant DCE	Débit moyen mensuel (JANVIER)	débit moyen mensuel interannuel (JANVIER)	Hydraulicité mensuelle	VCN3	Fréquence	période de retour	caractère de la période de retour (sec/normal/humide)	VCN3 minimum du mois connu (JANVIER)	année d'occurrence du VCN3 minimum	Commentaires
ARA	74	897,33	2099,99	V1237410	SAINT-JORIOZ	Laudon	pluvial	HR_06_05	Fier et Lac d'Annecy	0,318	1	0,32	0,125	0,230	3/5ans	Peu sèche	0,01	1992	
ARA	74	893,16	2087,06	V1255010	ALLÈVES [LA CHARNIAZ]	Chéran	pluvial	HR_06_03	Chéran	2,950	8,37	0,35	1,94	0,270	3/5ans	Peu sèche	0,50	1954	
ARA	73	875,71	2075,96	V1315020	LA MOTTE-SERVOLEX [PT DU TREMBLAY]	Laysse	pluvial	HR_06_08	lac du Bourget	3,670	8,41	0,44	1,97	0,330	2/3ans	Normale	0,51	1990	
ARA	73	883,05	2070,20	V1315050	LA RAVOIRE	Laysse	0	HR_06_08	lac du Bourget	1,200	3,74	0,32	0,642	0,250	3/5ans	Peu sèche	0,31	1996	
ARA	73	878,69	2070,56	V1316440	CHAMBÉRY [CHARRIÈRE-NEUVE]	Hyères	0	HR_06_08	lac du Bourget		2,49		0,614	0,35	2/3ans	Normale	0,28	2002	
ARA	73	881,33	2068,82	V1318210	CHAMBÉRY	Albanne	pluvial	HR_06_08	lac du Bourget		1,16		0,417	0,49	2/3ans	Normale	0,05	1990	
ARA	01	859,19	2085,06	V1464310	ARBIGNIEU [PONT DE PEYZIEU]	Furan	pluvial	HR_05_04	Affluents rive droite du Rhône entre Séran et Ain	2,850	5,90	0,48	2,25	0,370	2/3ans	Normale	0,87	1990	
ARA	38	866,24	2048,59	V1504010	SAINT-LAURENT-DU-PONT	Guiers-Mort	pluvial	HR_06_07	Guiers Aiguebelette		4,02						0,35	1971	
ARA	38	819,73	2083,38	V1774010	TIGNIEU-JAMEYZIEU	Bourbre	pluvial	RM_08_04	Bourbre	5,480	9,92	0,55	4,97	0,290	3/5ans	Peu sèche	2,28	1990	
ARA	39	859,20	2156,95	V2444020	JEURRE	Bienne	pluvio-nival	HR_05_03	Bienne	15,000	37,2	0,40	4,9	0,400	2/3ans	Normale	1,95	1973	
ARA	01	832,10	2120,77	V2712010	PONT D'AIN	Ain	pluvial	HR_05_02	Basse vallée de l'Ain	106,000	149	0,71	30,4	0,230	3/5ans	Peu sèche	9,55	1964	
ARA	01	840,51	2110,07	V2924010	SAINT-RAMBERT-EN-BUGEY	Albarine	0	HR_05_01	Albarine	4,900	9,37	0,52	2,19	0,440	2/3ans	Normale	0,67	1990	
ARA	01	824,72	2104,82	V2942010	CHAZEY SUR AIN	Ain	0	HR_05_02	Basse vallée de l'Ain	127,000	176	0,72	40,8	0,240	3/5ans	Peu sèche	14,30	1964	
ARA	01	811,27	2098,46	V3005610	MONTLUEL	Sereine	pondéré	RM_08_13	Sereine - Cotey	0,281	0,6	0,47	0,25	0,090	>10ans	Très sèche	0,16	1983	
ARA	69	785,47	2084,49	V3015010	CRAPONNE	Yzeron	pluvial	RM_08_14	Yzeron	0,130	0,48	0,27	0,099	0,250	3/5ans	Peu sèche	0,01	1990	
ARA	69	787,56	2067,22	V3124010	GIVORS	Gier	pluvial	RM_08_08	Gier	1,090	4,22	0,26	1,01	0,160	5/10ans	Sèche	0,47	1990	
ARA	38	800,48	2062,43	V3225420	PONT ÉVÊQUE	Véga	pondéré	RM_08_01	4 vallées Bas Dauphiné	0,598	0,88	0,68	0,585	0,090	>10ans	Très sèche	0,59	2007	
ARA	42	787,49	2048,72	V3315020	CHAVANAY	Valencize	pluvial	RM_08_08	Gier	0,140	0,49	0,29	0,122	0,230	3/5ans	Peu sèche	0,01	1990	
ARA	38	833,42	2043,06	V3404310	BRÉZINS	Rival	pluvial	RM_08_03	Bièvre Liers Valloire	0,222	0,81	0,27	0,181	0,290	3/5ans	Peu sèche	0,03	1986	
ARA	07	792,50	2025,82	V3524010	SARRAS	Cance	pluvial	AG_14_02	Cance Ay	1,940	5,33	0,36	1,59	0,140	5/10ans	Sèche	1,06	2002	
ARA	26	797,56	2023,10	V3614010	SAINT-UZE	Galaure	pluvial	RM_08_06	Galaure	1,240	2,67	0,46	1,15	0,160	5/10ans	Sèche	0,91	1990	
ARA	07	788,75	2009,30	V3724010	COLOMBIER	Doux	pluvial-cévenol	AG_14_05	Doux	2,510	7,19	0,35	1,87	0,230	3/5ans	Peu sèche	0,83	2002	
ARA	07	772,59	1983,37	V4145210	GLUIRAS	Gluyre	pluvial-cévenol	AG_14_07	Eyrieux	0,796	2,70	0,29	0,634	0,200	3/5ans	Peu sèche	0,28	2002	
ARA	26	846,72	1962,41	V4214010	LUC EN DIOIS	Drôme	pluvial	ID_10_01	Drôme		3,28	0,00	0,859	0,380	2/3ans	Normale	0,04	1954	
ARA	26	850,10	1970,79	V4225010	CHATILLON EN DIOIS	Bez	pluvial	ID_10_01	Drôme	2,740	3,99	0,69	1,63	0,520	2/3ans	Normale	0,30	1990	
ARA	26	827,75	1969,63	V4264010	SAILLANS	Drôme	pluvial	ID_10_01	Drôme	11,200	18,7	0,60	6,84	0,400	2/3ans	Normale	1,38	1990	
ARA	26	822,43	1978,97	V4275010	BEAUFORT/GERVANNE	Gervanne	pluvial	ID_10_01	Drôme	0,764	1,24	0,62	0,596	0,640	2/3ans	Normale	0,00	2004	
ARA	26	812,67	1961,88	V4414010	SOYANS	Roubion	pluvial	ID_10_05	Roubion - Jabron	1,350	2,26	0,60	0,929	0,550	2/3ans	Normale	0,10	1990	
ARA	07	755,02	1964,74	V5004010	PT DE LABEAUME	Ardèche	pluvial-cévenol	AG_14_01	Ardèche	11,200	20,00	0,56	4,59	0,290	3/5ans	Peu sèche	1,69	2002	
ARA	07	753,37	1965,17	V5004030	MEYRAS	Ardèche	pluvial-cévenol	AG_14_01	Ardèche	1,240	4,92	0,25	0,921	0,280	3/5ans	Peu sèche	0,43	2002	
ARA	07	764,86	1951,26	V5014010	VOGUÉ	Ardèche	pluvial-cévenol	AG_14_01	Ardèche	13,100	32,70	0,40	6,33	0,190	5/10ans	Sèche	2,80	2002	
ARA	73	927,81	2062,48	W0110010	MOÛTIERS	Isère	nival	ID_09_06	Isère en tarentaise		20,80		16,6	0,82	5/10ans	Humide	5,51	1978	
ARA	73	895,67	2058,51	W1105030	LA ROCHETTE	Gelon	nivo-pluvial	ID_09_02	Combe de Savoie	0,501	1,32	0,38	0,391	0,220	3/5ans	Peu sèche	0,11	1990	
ARA	38	866,96	2028,02	W1410010	GRENOBLE	Isère	nivo-pluvial	ID_09_04	Grésivaudan	136,000	148	0,92	106	0,540	2/3ans	Normale	49,90	1999	
ARA	38	884,99	1995,37	W2314010	ENTRAIGUES [PONT BATTANT]	Bonne	nival	ID_09_03	Drac aval	1,930	1,96	0,98	1,56	0,680	3/5ans	Peu sèche	0,46	1968	
ARA	38	878,66	2000,57	W2335210	LA VALETTE [LA ROCHETTE]	Roizonne	nivo-pluvial	ID_09_03	Drac aval	1,070	1,41	0,76	0,744	0,210	3/5ans	Peu sèche	0,45	1976	
ARA	38	872,15	1996,34	W2405010	LA MURE	Jonche	pluvial	ID_09_03	Drac aval	0,570	0,78	0,73	0,457	0,580	2/3ans	Normale	0,07	1990	
ARA	38	851,40	2017,52	W3315010	MÉAUDRE	Méaudret	pluvial	ID_10_07	Vercors	0,374	0,66	0,57	0,156	0,450	2/3ans	Normale	0,02	1997	
ARA	26	844,89	2005,18	W3335210	SAINT-MARTIN-EN-VERCORS [TOURTRE]	Adouin	pluvial	ID_10_07	Vercors	0,196	0,46	0,43	0,122	0,220	3/5ans	Peu sèche	0,06	1990	
PACA	04	923,44	1947,07	X0454010	LAUZET-UBAYE (Roche Rousse)	Ubaye	nival	DU_12_04	Ubaye	5,78	7,50	0,77	4,94	0,35	3ans	sec	0,64	1958	
PACA	04	914,93	1920,79	X1225010	LA JAVIE (Clue de Pérouré)	Bès	nival	DU_13_05	Bléone	1,46	2,52	0,57	1,15	0,51	2ans	normal	0,44	1990	
PACA	04	938,84	1898,50	X2032010	MURE-ARGENS	Verdon	nival	DU_13_16	Verdon								0,04	2006	
PACA	05	942,84	2000,99	X0010010	VAL DES PRES (Les Alberts)	Durance	nival	DU_12_03	Haute Durance	1,93	1,94	0,99	1,76	0,55	2ans	humide	1,08	2006	
PACA	05	926,96	2007,03	X0015015	LE MONETIER (Pisciculture)	Guisane	nival	DU_12_03	Haute Durance	1,36	1,04	1,31	1,15	0,85	5ans	humide	0,60	1985	
PACA	05	934,25	1984,06	X0130010	L ARGENTIERE [PT CHANCEL]	Durance	nival	DU_12_03	Haute Durance	9,66	10,70	0,90	8,53	0,41	2ans	sec	3,32	1969	
PACA	04	934,36	1897,01	X2114010	ST ANDRE LES ALPES (Mourefrey)	Issole	nivo-pluvial	DU_13_15	Verdon	1,09	2,04	0,53	0,66	0,19	5ans	sec	0,25	1922	
PACA	05	885,52	1972,37	W2215030	ST ETIENNE EN DEVOLUY	Souloise	nivo-pluvial	ID_09_05	Haut Drac	0,26	0,26	1,00	0,21	0,86	5ans	humide	0,02	2000	
PACA	06	987,80	1883,52	Y6434010	LE BROC (La Clave)	Esteron	nivo-pluvial	LP_15_03	Esteron	3,54	8,93	0,39	2,59	0,32	3ans	sec	1,20	2002	
PACA	84	830,10	1916,86	V6035010	MALAUCENE (Veaux)	Toulourenc	nivo-pluvial	DU_11_08	Ouvèze vauclusienne	0,77	1,96	0,39	0,46	0,45	2ans	sec	0,07	1990	
PACA	84	828,52	1899,38	V6125010	MORMOIRON (CHEMIN DE BRISSAC)	Auzon	nivo-pluvial	DU_11_09	Rivières Sud-Ouest Mont Ventoux	0,19	0,15	1,27	0,17	0,90	10ans	humide	0,04	1999	
PACA	04	885,35	1885,35	X1335010	VILLENEUVE (amont confluence)	Lauzon	pluvial-méditerranéen	DU_13_01	Affluents moyenne Durance aval	1,05	1,49	0,70	0,66	0,64	3ans	humide	0,07	1990	

Rég	Dép	X (km)	Y (km)	Code station	Nom	Cours d'eau	Régime hydrologique du cours d'eau	Code sous-bassin versant DCE	Nom sous-bassin versant DCE	Débit moyen mensuel (JANVIER)	débit moyen mensuel interannuel (JANVIER)	Hydraulicité mensuelle	VCN3	Fréquence	période de retour	caractère de la période de retour (sec/normal/humide)	VCN3 minimum du mois connu (JANVIER)	année d'occurrence du VCN3 minimum	Commentaires
PACA	13	857,36	1838,42	Y4022010	MEYREUIL (Pt de Bayeux)	Arc	pluvial-méditerranéen	LP_16_01	Arc provençal	1,41	2,44	0,57	1,00	0,70	3ans	humide	0,21	1990	
PACA	13	829,33	1851,57	Y4214010	LA BARBEN (La Savonnerie)	Touloubre	pluvial-méditerranéen	LP_16_10	Touloubre	0,71	0,85	0,82	0,60	0,70	3ans	humide	0,09	1990	
PACA	83	901,31	1805,99	Y4604020	SOLLIES-PONT (autoroute)	Gapeau	pluvial-méditerranéen	LP_16_04	Gapeau	0,77	2,90	0,26	0,59	0,57	2ans	humide	0,01	1989	
PACA	83	907,34	1805,60	Y4615020	LA CRAU (Décapris)	Real martin	pluvial-méditerranéen	LP_16_04	Gapeau	1,80	4,72	0,38	1,36	0,71	3ans	humide	0,04	1975	
PACA	83	910,61	1801,37	Y4624010	HYERES [ST EULALIE]	Gapeau	pluvial-méditerranéen	LP_16_04	Gapeau	3,42	8,77	0,39	2,57	0,66	3ans	humide	0,04	1968	
PACA	83	861,70	1815,00	Y4424040	AUBAGNE [Le Charrel]	Huveaune	pluvial-méditerranéen	LP_15_01	Argens	1,41	1,49	0,95	1,04	0,78	5ans	humide	0,08	1991	
PACA	83	898,75	1840,11	Y5032010	CHATEAUVERT (CD554)	Argens	pluvial-méditerranéen	LP_15_01	Argens	3,67	5,34	0,68	2,98	0,75	4ans	humide	0,58	1990	
PACA	83	910,98	1834,13	Y5105010	VINS sur CARAMY (Les Marcounious)	Caramy	pluvial-méditerranéen	LP_15_01	Argens	1,94	3,82	0,50	1,49	0,62	3ans	humide	0,54	2007	
PACA	83	914,94	1834,59	Y5106610	CABASSE [PT DES FEES]	Issole	pluvial-méditerranéen	LP_15_01	Argens	1,83	2,97	0,61	1,44	0,74	4ans	humide	0,00	1989	
PACA	83	915,00	1847,95	Y5115020	SALERNE [BARRAGE]	Bresque	pluvial-méditerranéen	LP_15_01	Argens	1,03	0,90	1,14	0,86	0,76	4ans	humide	0,15	2007	
PACA	83	935,65	1842,52	Y5235010	TRANS-EN-PROVENCE	Nartuby	pluvial-méditerranéen	LP_15_01	Argens	1,68	2,05	0,82	1,49	0,77	4ans	humide	0,02	1990	
PACA	84	853,45	1877,17	X3434010	ST MARTIN DE CASTILLON (Coste Raste)	Coulon	pluvial-méditerranéen	DU_13_07	Calavon	0,62	1,44	0,42	0,42	0,75	4ans	humide	0,00	1990	
PACA	83	957,25	1861,48	Y5514040	CALLIAN (Les Ajustadoux)	Siagne	pluvial	LP_15_13	Siagne et affluents	4,30	8,49	0,50	3,35	0,52	2ans	humide	0,20	2002	
PACA	06	984,66	1858,47	Y5605210	BIOT [PLAN ST JEAN]	Brague	pluvial	LP_15_14	Brague		0,767						0,03	1990	
PACA	06	976,71	1866,29	Y5615010	TOURETTES [LES VALETES]	Loup	pluvial	LP_15_10	Loup	2,23	4,60	0,48	1,70	0,53	2ans	humide	0,30	1981	
PACA	06	987,61	1861,43	Y5615030	VILLENEUVE LOUBET (Moulin du Loup)	Loup	pluvial	LP_15_10	Loup	3,12	6,10	0,50	2,30	0,59	2ans	humide	0,35	2002	
PACA	06	1011,25	1888,51	Y6635010	SOSPEL (Pont D2204)	Bévéra	pluvial	LP_15_12	Roya Bévéra	0,47	1,33	0,34	0,34	0,50	2ans	/	0,38	1987	
PACA	83	936,65	1870,54	X2305010	COMPS SUR ARTUBY (Pont de l'Evescat)	Jabron	pluvial	DU_13_15	Verdon	0,20	0,89	0,21	0,12	0,20	5ans	sec	0,00	2007	
PACA	83	945,36	1871,87	X2414030	LA BASTIDE (Taulane)	Artuby	pluvial	DU_13_15	Verdon	0,52	1,26	0,41	0,44	0,46	2ans	sec	0,22	1990	
PACA	83	942,78	1814,98	Y5445010	COGOLIN (Les Ajusts)	Gisclé	pluvial	LP_15_04	Gisclé et Côtiers Golfe St Tropez	1,18	3,32	0,35	0,85	0,71	3ans	humide	0,00	1986	
PACA	83	948,14	1837,02	Y5312010	ROQUEBRUNE (Pt D7)	Argens	pluvial	LP_15_01	Argens	17,60	30,80	0,56	13,50	0,61	3ans	humide	3,66	2007	
PACA	06	971,07	1853,90	Y5534030	PEGOMAS	Siagne	pluvial	LP_15_13	Siagne et affluents	9,47	13,90	0,68	2,17	0,36	3ans	sec	0,72	2002	
PACA	84	824,77	1883,61	V6155010	FONTAINE DE VAUCLUSE	Sorgue	pluvial	DU_11_03	La Sorgue	19,30	21,80	0,88	15,40	0,57	2ans	humide	3,79	1990	
OCC	48	723,63	1941,16	V5046610	LA GOULETTE	Altier		AG_14_04	Chassezac	0,94	2,77	0,34	0,68	0,24	4ans	sec	0,44	2002	
OCC	30	741,13	1922,39	V5424010	BESSÈGES	Cèze	pluvial-cévenol	AG_14_03	Cèze	1,99	7,84	0,25	1,48	0,24	4ans	sec	0,48	1992	
OCC	30	775,23	1912,27	V5474010	LA ROQUE SUR CEZE	Cèze	pluvial-cévenol	AG_14_03	Cèze	6,52	19,30	0,34	4,83	0,41	2/3ans	sec			
OCC	30	710,54	1910,97	V7115010	PONT RAVAGER	Gardon de St-Croix	pluvial-cévenol	AG_14_08	Gardons	0,31	0,95	0,33	0,24	0,30	3ans	sec			
OCC	30	730,25	1898,31	V7135010	CORBES (ROC COURBE)	Gardon de St-Jean	pluvial-cévenol	AG_14_08	Gardons	2,74	6,68	0,41	1,99	0,47	2ans	sec	0,15	1994	
OCC	30	739,61	1903,64	V7155010	ALES	Gardon d'Alès	pluvial-cévenol	AG_14_08	Gardons	1,87	7,39	0,25	1,28	0,24	4ans	sec			
OCC	30	786,36	1869,77	V7200010	BEAUCAIRE	Rhône		CO_17_14	Petite camargue		1980,00								
OCC	30	752,41	1855,98	Y3534010	LE CAILAR	Vistre	pluvial-méditerranéen	CO_17_21	Vistre Costière	3,02	3,91	0,77	2,66	0,60	2/3ans	humide	0,83	1984	
OCC	30	741,28	1866,11	Y3454010	SOMMIERES	Vidourle	pluvial méditerranéen littoral	CO_17_20	Vidourle	1,75	7,99	0,22	1,21	0,40	2/3ans	sec	0,11	1970	
OCC	34	720,11	1840,04	Y3142010	ST JEAN DE VEDAS	Mosson	pluvial méditerranéen littoral	CO_17_09	Lez Mosson Etangs Palavasiens	0,85	1,85	0,46	0,50	0,45	2/3ans	sec	0,05	1984	
OCC	34	723,92	1851,16	Y3204010	LAVALETTE	Lez	pluvial-méditerranéen	CO_17_09	Lez Mosson Etangs Palavasiens	1,80	2,76	0,65	0,90	0,48	2ans	sec	0,05	1981	
OCC	34	705,85	1889,76	Y2015010	LA TERRISSE	Arre	pluvial-cévenol	CO_17_08	Hérault	2,20	8,44	0,26	1,70	0,30	3ans	sec			
OCC	34	708,11	1882,95	Y2035010	ST LAURENT LE MINIER	Vis	pluvial-cévenol	CO_17_08	Hérault	4,90	15,70	0,31	3,92	0,33	3ans	sec	1,69	1992	
OCC	34	712,35	1880,42	Y2102010	LAROQUE	Hérault	pluvial-cévenol	CO_17_08	Hérault	9,10	32,50	0,28	7,06	0,40	2/3ans	sec	2,93	1992	
OCC	34	696,78	1850,70	Y2142010	GIGNAC AVAL	Hérault	pluvial-cévenol	CO_17_08	Hérault	15,40	36,10	0,43	11,90	0,43	2/3ans	sec	3,64	2002	
OCC	34	679,68	1859,01	Y2214020	LODÈVE	Lergue	pluvial-cévenol	CO_17_08	Hérault	2,69	4,71	0,57	2,14	0,77	4ans	humide	0,91	1990	
OCC	34	691,70	1841,60	Y2312010	ASPIRAN	Hérault	pluvial-cévenol	CO_17_08	Hérault	17,90	39,00	0,46	15,40	0,47	2ans	sec			
OCC	34	664,73	1843,92	Y2514020	HEREPIAN	Orb	pluvial-cévenol	CO_17_12	Orb	5,23	8,34	0,63	4,84	0,71	3ans	humide			
OCC	34	662,63	1847,49	Y2525010	LE PRADAL	Mare	pluvial-cévenol	CO_17_12	Orb	1,28	3,11	0,41	1,03	0,58	2/3ans	humide			
OCC	34	646,46	1839,27	Y2545020	OLARGUES AMONT	Jaur	pluvial-cévenol	CO_17_12	Orb	2,64	5,30	0,50	1,91	0,47	2ans	sec			
OCC	34	652,08	1837,62	Y2554010	VIEUSSAN	Orb	pluvial-cévenol	CO_17_12	Orb	19,10	25,70	0,74	11,50	0,45	2/3ans	sec	3,54	1958	
OCC	34	668,13	1819,07	Y2584010	TABARKA	Orb	pluvial-cévenol	CO_17_12	Orb	24,60	29,70	0,83	12,00	0,55	2ans	humide			
OCC	11	664,53	1823,65	Y2574010	PONT DOUMERGUE	Orb	pluvial-cévenol	CO_17_12	Orb	19,00	23,90	0,79	10,60	0,45	2/3ans	sec	2,54	2005	
LR	11	588,43	1761,47	Y1112010	BELVIANES	Aude	pluvial océanique de moyenne altitude	CO_17_03	Aude amont	9,01	10,60	0,85	6,57	0,62	2/3ans	humide	2,78	2007	
OCC	11	590,96	1787,77	Y1205010	ST MARTIN VILLEREGLAN	Sou	pluvial océanique de moyenne altitude	CO_17_03	Aude amont	0,32	0,79	0,40	0,15	0,55	2/3ans	humide	0,00	1990	
OCC	11	605,11	1784,23	Y1225010	GREFFEIL	Lauquet	pluvial océanique de moyenne altitude	CO_17_03	Aude amont	0,37	0,83	0,44	0,12	0,44	2/3ans	sec	0,02	2002	
OCC	11	585,13	1809,38	Y1355210	MOUSSOULENS	La Rougeanne	pluvial océanique de moyenne altitude	CO_17_07	Fresquel	2,31	3,18	0,73	0,95	0,35	3ans	sec	0,06	2007	
OCC	11	603,01	1803,91	Y1364010	PT ROUGE	Fresquel	pluvial océanique de moyenne altitude	CO_17_07	Fresquel	6,77	9,60	0,71	3,19	0,58	2/3ans	humide	0,08	1990	
OCC	11	605,72	1804,42	Y1415020	VILLEDUBERT	Orbiel	pluvial océanique de moyenne altitude	CO_17_01	Affluents Aude médiane	3,23	4,82	0,67	1,96	0,52	2ans	humide	0,33	1986	
OCC	11	618,76	1781,80	Y1524010	ST MARTIN DES PUIITS	Orbiel	pluvial-méditerranéen	CO_17_01	Affluents Aude médiane	1,32	2,46	0,54	0,72	0,65	2/3ans	humide	0,16	2007	
OCC	11	623,81	1806,90	Y1435410	LA REDORTE	Argent Double	pluvial océanique de moyenne altitude	CO_17_01	Affluents Aude médiane	0,83	1,01	0,82	0,50	0,70	4ans	humide	0,01	2007	
OCC	11	640,71	1781,85	Y0824010	RIPAUD	Berre	pluvial-méditerranéen	CO_17_01	Affluents Aude médiane	0,48	0,64	0,76	0,89	0,78	5ans	humide			
OCC	66	613,21	1755,16	Y0624020	CLUE DE LA FOU	Agly	pluvial océanique de moyenne altitude	CO_17_02	Agly	1,93	2,91	0,66	0,96	0,40	2/3ans	sec	0,37	1986	
OCC	66	632,35	1752,82	Y0664040	MAS DE JAU	Agly	pluvial-méditerranéen	CO_17_02	Agly	2,47	3,86	0,64	1,38	0,53	2/3ans	humide			

Rég	Dép	X (km)	Y (km)	Code station	Nom	Cours d'eau	Régime hydrologique du cours d'eau	Code sous-bassin versant DCE	Nom sous-bassin versant DCE	Débit moyen mensuel (JANVIER)	débit moyen mensuel interannuel (JANVIER)	Hydraulicité mensuelle	VCN3	Fréquence	période de retour	caractère de la période de retour (sec/normal/humide)	VCN3 minimum du mois connu (JANVIER)	année d'occurrence du VCN3 minimum	Commentaires
OCC	66	598,29	1729,16	Y0424010	JONCET	Têt	pluvial océanique de moyenne altitude	CO_17_18	Têt	3,99	3,66	1,09	3,06	0,76	4ans	humide	0,57	2007	
OCC	66	645,66	1744,69	Y0474030	PERPIGNAN PONT JOFFRE	Têt		CO_17_18	Têt	5,18	5,96	0,87	4,58	0,87	5/10ans	humide	0,78	2002	
OCC	66	605,47	1711,40	Y0204010	LA PRESTE	Tech	pluvio nival méditerranéen	CO_17_17	Tech et affluents Côte vermeille	0,16	0,21	0,74	0,15	0,50	2ans	sec			
OCC	66	653,39	1731,54	Y0284060	PONT D'ELNE	Tech	pluvio nival méditerranéen	CO_17_17	Tech et affluents Côte vermeille	4,32	5,33	0,81	3,59	0,82	5ans	humide			
OCC	66	573,92	1717,36	Y0004010	RO	Sègre	nival pyrénéen	CO_17_16	Sègre	station détarée							0,11	2002	