



Liberté - Égalité - Fraternité  
RÉPUBLIQUE FRANÇAISE

DIRECTION RÉGIONALE  
DE L'ENVIRONNEMENT,  
DE L'AMÉNAGEMENT  
ET DU LOGEMENT













AUVERGNE-RHÔNE-ALPES  
BASSIN RHÔNE-  
MÉDITERRANÉE

# Bassin Rhône Méditerranée

## Réseau ONDE

### Suivi usuel de Septembre 2019 - Campagne 5

#### Indice d'écoulement

-  Indice fort (10) : bon écoulement
-  9
-  8
-  7
-  6 : écoulement très critique
-  5 : étiage très sévère
-  4
-  3
-  2
-  Indice faible (1) : mauvais écoulement
-  Absence de données
-  Bassin Rhône-Méditerranée

Sources : ONEMA

Fond cartographiques : BD CARTO-  
BD CARTHAGE

#### Indice ONDE

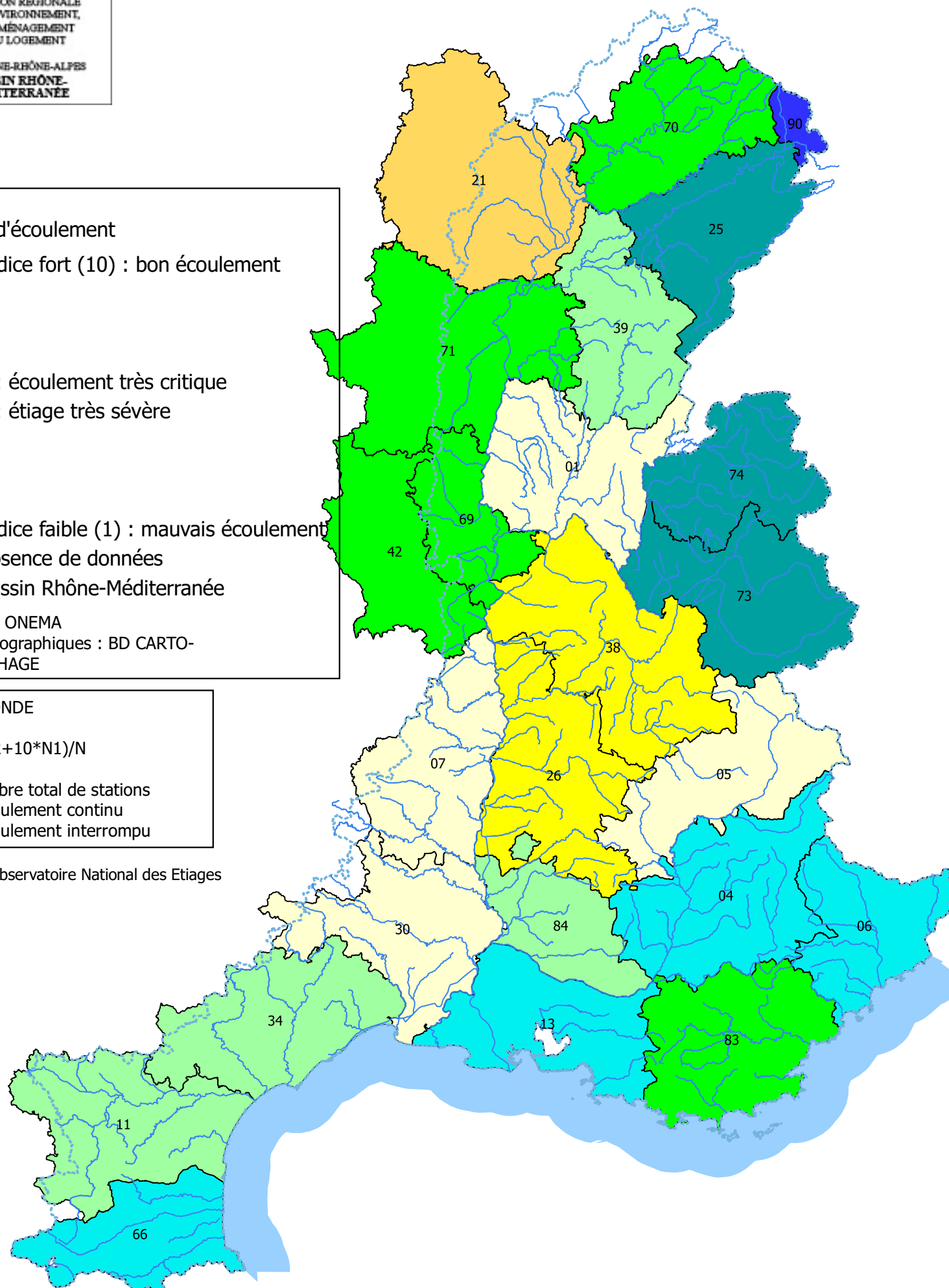
$$I = (5 \cdot N2 + 10 \cdot N1) / N$$

N : nombre total de stations

N1 : écoulement continu


N2 : écoulement interrompu

ONDE : Observatoire National des Etiages



RHONE-MEDITERRANEE - INDICE ONDE - Suivi départemental – campagr

N° Département	Département	Type de campagne usuelle/crise	Campagne mai 2019	Campagne juin 2019	Campagne juillet 2019	Campagne août 2019	Campagne septembre 2019
01	01 - Ain	usuelle	9,53	9,22	6,88	7,81	5,78
04	04 - Alpes Haute Provence	usuelle		10	8,28	10	8,13
05	05 - Hautes Alpes	usuelle	10	9,67	7,33	5,33	5,17
06	06 - Alpes maritime	usuelle	10	9,63	8,5	8,25	8,38
07	07 - Ardèche	usuelle	10	10	7,67	7,33	5,83
11	11 - Aude	usuelle	9,17	8,83	7	6,5	6,5
13	13 - Bouches du Rhône	usuelle	9,81	8,5	7,33	7,17	8,33
21	21 - Côte d'Or	usuelle		8,67	3,67	3,67	3,83
25	25 - Doubs	usuelle		9,7	8,17	9,33	9,17
26	26 - Drôme	usuelle	9,68	9,35	4,68	4,19	4,35
30	30 - Gard	usuelle	9,94	8,54	5,7	4,11	5,89
34	34 - Hérault	usuelle	10	8,33	6,5	4,33	6,17
38	38 - Isère	usuelle	9,38	8,44	7,34	6,88	4,69
39	39 - Jura	usuelle	9,3	8,93	5,83	7,26	6,55
42	42 - Loire	usuelle	10	10	6,5	9,67	7,67
66	66 - PO	usuelle	9,7	9,09	8,33	6,97	8,33
69	69 - Rhône	usuelle	10	9,38	7,66	8,75	7,5
70	70 - Haute-Saône	usuelle	9,67	9,5	7,33	6,67	7,17
71	71 - Saône et Loire	usuelle	10	9,73	7,16	7,03	7,16
73	73 - Savoie	usuelle	10	10	9,33	9,67	9,33
74	74 - Haute Savoie	usuelle	10	10	9,82	10	9,46
83	83 - Var	usuelle	10	10	8,67	5	7,33
84	84 - Vaucluse	usuelle	10	9,33	5,17	5	6,5
90	90 - T.Belfort	usuelle	10	10	10		10



Indice ONDE  $(5 \times N2 + 10 \times N1) / N$  N = Total stations

N1 = stations en écoulement continu

N2 stations en écoulement interrompu

**Bassin Rhône-Méditerranée - Suivi des indices départementaux ONDE - Etiage 2019 - (Producteur de données : AFB)**

Région	Département	N°	Date campagne	Nb de stations observées	Type de campagne usuelle/crise	Indice ONDE	Noms des cours d'eau en "écoulement non visible"	Noms des cours d'eau "en assec"
Bassins Saône-Doubs	21 - Côte d'Or	1	27/05/2019	17	usuelle	10		
		2	25/06/2019	17	usuelle	8,67		Suzon, Ruisseau de l'étang, Rhoin
		3	15/07/2019	17	complémentaire	7,17		Rhoin, ruisseau des Tilles, ruisseau de Prâlon, ruisseau de la deuxième raie, ruisseau de l'étang, Meuzin, Suzon
		4	25/07/2019	17	usuelle	3,67		Rhoin, ruisseau des Tilles, Tille, Ignon, ruisseau de Prâlon, ruisseau de la deuxième raie, ruisseau de Meurseault, ruisseau de l'étang, Meuzin, Suzon
		5	27/08/2019	17	usuelle	3,67	Ignon,	Suzon, ruisseau des Tilles, Tille, ruisseau de Prâlon, ruisseau de la deuxième raie, ruisseau de Meurseault, ruisseau de l'étang, Meuzin, Rhoin
		6	26/09/2019	17	usuelle	3,83	Ignon,	Rhoin, Ru des tilles, Tille, Ru de Prâlon, ru de la deuxième raie, ru de l'étang, Meuzin, Suzon
	25 - Doubs	1	27/05/2019	30	usuelle	10		
		2	27/06/2019	30	usuelle	9,7		Barbèche
		3	24/07/2019	30	usuelle	8,17	Roide, Cébriot, Ruisseau de Blussans	Brême, Cornebouche, Barbèche
		4	13/08/2019	30	complémentaire	9,5		Barbèche
		5	27/08/2019	30	usuelle	9,33		Barbèche, Feschotte
		6	27/09/2019	30	usuelle	9,17	Vergetolles	Brême, Barbèche
	39 - Jura	1	18/04/2019	42	complémentaire	9,76	La larine, Ruisseau de la Réverotte	
		2	23,24,28/05	42	usuelle	9,3		La Rondaine, La larine, Ruisseau de la Réverotte
		3	24 et 25/06/2019	42	usuelle	8,93	Veuge	La Rondaine, La larine, La Vèze, Ruisseau de la Réverotte
		4	23 et 24/07/2019	42	usuelle	5,83	Galavo, Saine, Ponson, Froideau, Sablonne, Sablonne, Ruisseau de Clairvent	Ain, Madeleine, Rondaine, Veuge, Lison, Echeneau, Sedan, Larine, Vèze, Vèze, Ruisseau de Borne, Ruisseau de la Serre, Verine, Réverotte
		5	29/07/2019	42	complémentaire	NA	Ponson, Vèze	Rondaine, Larine, Ru de Vaux, Réverotte
		6	07/08/2019	42	complémentaire	NA	Madeleine, Ponson, Ru de Clairvent	Rondaine, Echeneau, Sedan, Larine, Réverotte
		7	19/08/2019	42	complémentaire	8,57	Sablonne, ru de Borne	Veuge, Larine, Sablonne, Vèze, Réverotte
		8	27/08/2019	42	usuelle	7,26	Sedan, Froideau, Sablonne, Vèze, Ru de Saligney, Ru de Clairvent, Verine	Rondaine, Veuge, Echeneau, Larine, Sablonne, Vèze, Ru de Borne, Réverotte
		9	02/09/2019	42	complémentaire	6,55	Ain, Madeleine, Ponson, Froideau, Ru de la vèze, Grabusse, Sablonne, Ru de la Serre, Ru de Clairvent	Rondaine, Veuge, Echeneau, Sedan, Larine, Sablonne, Vèze, Borne, Verine, Réverotte

Région	Département	N°	Date campagne	Nb de stations observées	Type de campagne usuelle/crise	Indice ONDE	Noms des cours d'eau en "écoulement non visible"	Noms des cours d'eau "en assec"
		10	10/09/2019	42	complémentaire	6,9	Madeleine, Ponsosn, Froideau, Sablonne, Ru de la Serre, Ru de Clairvent	Ain, Rondaine, Veuge, Echeneau, Sedan, Larine, Sablonne, Vèze, Borne, Reverotte
		11	16 au 18/09/2019	42	complémentaire	5,83	Galavo, Saine, Madeleine, Ponson, Ru de la Vèze, Grabusse, Sablonne	Ain, Rondaine, Veuge, Lison, Echeneau, Larine, Sedan, Froideau, Sablonne, Vèze, Ru de Borne, Ru de la Serre, ru de Clairvent, réverotte
		12	du 24 au 27/09/2019	42	usuelle	6,55	Ponson, Dard, Froideau, Sablonne, Ru de Clairvent	Ain, Rondaine, Veuge, Lison, Echeneau, Sedan, Larine, Sablonne, Ru de la Vèze, Ru de Borne, Ru de la Serre, Réverotte
	70 - Haute-Saône	1	21/05/2019	30	usuelle	9,67		Ruisseau du Grand Bois
		2	24/06/2019	30	usuelle	9,5	Ognon	Ruisseau du Grand Bois
		3	26 au 29/07/2019	30	usuelle	7,33	Ruisseau de la goutte, Ru de Ferrière, La Bonde, Ruisseau de Gailley	Beuletin, Ognon, Rahin, Cabri, Ru du grand bois, Picot
		4	26/08/2019	30	usuelle	6,67	Ru de Ferrière, Ru de Poussot,	Beuletin, Censeaux, Ognon, Rahin, Bonde, Cabri, Ru du Grand bois, Ru de la fontaine de Magney, Picot
		5	26/09/2019	30	usuelle	7,17	Ru de Ferrière	Beuletin, Ognon, Rahin, Bonde, Cabri, ru du grand bois, Picot, Ru de Censeaux
	71 - Saône et Loire	1	06/05/2019	19	complémentaire	10		
		2	27/05/2019	19	usuelle	10		
		3	24/06/2019	19	usuelle	9,73		
		4	11/07/2019	19	complémentaire	8,92	Guyotte	Ru de Joux
		5	25/07/2019	19	usuelle	7,16	Caruge, Petite Guye, Guyotte, Sane morte, Tenarre	
		6	06/08/2019	19	complémentaire	6,62	Caruge, Brennon, Petite Guye, Sane morte, Tenarre	Ru de Joux, Guyotte
		7	20/08/2019	19	complémentaire	7,97	Brennon, Guyotte	
		8	26/08/2019	19	usuelle	7,03	Brennon, Tenarre	Ru de Joux, Thalie
		9	16/09/2019	19	complémentaire	5,95	Brennon, Sane Morte, Tenarre	Ru de Joux, Thalie, Guyotte
		10	26/09/2019	19	usuelle	7,16	Brennon, Sane Morte, Tenarre, Thalie	Ru de Joux, Guyotte
	90 - T.Belfort	1	27/05/2019	10	usuelle	10		
		2	24/06/2019	10	usuelle	10		
3		22/07/2019	10	complémentaire	10			
4		26/07/2019	10	usuelle	10			
5		26/09/2019	10	usuelle	10			
01 - Ain	1	23/05/2019	30	usuelle	9,53	Durlande	Bief de la Glenne	
	2	25/06/2019	30	usuelle	9,22	Cotey	Durlande, bief de Glenne	
	3	24/07/2019	30	usuelle	6,88		Agnin, Durlande, bief de la fontaine de fer, l'Albarine à Champdor, bief d'Alex, Borrey, Chalaronne, Cotey, Relevant, Salençon	
	4	26/08/2019	30	usuelle	7,81		Agnin, bief de la fontaine de fer, l'Albarine à Champdor, l'Albarine à Bettant, Borrey, bief de la Glenne, Cotey	
	5				5,78			

Région	Département	N°	Date campagne	Nb de stations observées	Type de campagne usuelle/crise	Indice ONDE	Noms des cours d'eau en "écoulement non visible"	Noms des cours d'eau "en assec"
Bassins Rhône amont	07 - Ardèche	1	27/05/2019	30	usuelle	10		
		2	26/06/2019	30	usuelle	10		
		3	25/07/2019	30	usuelle	7,67	Ormèze, Sumène, Mézayon, Turzon, Escoutay, Loire à Cros-de-Georand	Mialan , Daronne, Ligne, Nègue
		4	26/08/2019	30	usuelle	7,33	Mézayon, Oize, Pourseille, Ibie, Auzon, Loire à Cros-de-Georand	Mialan , Daronne, Ligne, Nègue ,Turzon,
		5				5,83		
	26 - Drôme	1	10/05/2019	31	complémentaire	10		
		2	27/05/2019	31	usuelle	9,68		Joyeuse
		3	06/06/2019	31	complémentaire	9,52	Gumiane	Joyeuse
		4	25/06/2019	31	usuelle	9,35		Joyeuse, Gumiane
		5	15/07/2019	31	complémentaire	6,29	Tessonne, Escoutay, Chalon, Jabron , Lez, Ennuye, Pechières	Galaure, grande Veuze, Joyeuse, Limone, Roubion, Berre , Gumiane, Ennuie , Loye
		6	25/07/2019	31	usuelle	4,68	Drôme à Loriol, Jabron , Lez, Pechières, Jabron, Ennuye	Barberolle, Tessone, Escoutay, Galaure, grande Veuze, Joyeuse, Chalon, Limone, Roubion, Berre , Gumiane , Loye, Escovannette
		7	26/08/2019	31	usuelle	4,19	Chalon, Jabron	Barberolle, Escoutay, Galaure, grande Veuze, Joyeuse, Limone, Roubion, Berre ,Vence, Gumiane ,Lez, Sure, Drôme à Charens, Ennuye, Loye, Pechières, Escovannette
		8				4,35		
	38 - Isère	1	17/04/2019	32	complémentaire	9,38		Eydoches, Oron
		2	23/05/2019	32	usuelle	9,38		Eydoches, Oron
		3	26/06/2019	32	usuelle	8,44	Galaveyson	Eydoches, Oron, Vésonne , Varèze
		4	12/07/2019	32	complémentaire	7,5		Morge, Vésonne, Dolon , Varèze, Galaveyson , Cumane, Eydoches, Oron
		5	25/07/2019	32	usuelle	7,34	Lanfray	Morge, Vésonne, Dolon , Varèze, Galaveyson , Cumane, Eydoches, Oron
		6	23/08/2019	32	usuelle	6,88	Coche, Galaveyson	Morge, Vésonne, Dolon , Varèze,Cumane, Courbon, Bièvre, Eydoches, Oron
		7				4,69		
		8						
	42 - Loire	1	06/05/2019	30	complémentaire	10		
		2	27/05/2019	30	usuelle	10		
		3	25/06/2019	30	usuelle	10		

Région	Département	N°	Date campagne	Nb de stations observées	Type de campagne usuelle/crise	Indice ONDE	Noms des cours d'eau en "écoulement non visible"	Noms des cours d'eau "en assec"
		4	24/07/2019	30	usuelle	6,5	Toranche	Urbise, Montouse, Mardan, Pralong, Valencize, Drugent, Argent, volvon , Tranlong, Isable
		5	23/08/2019	30	usuelle	9,67	Urbise, Drugent	
		6				7,67		
	69 - Rhône	1	23/05/2019	32	usuelle	10		
		2	27/06/2019	32	usuelle	9,38		Garon, Galoche
		3	23/07/2019	32	usuelle	7,66	Cosne	Reynard, Bassemon, Fondagny, Garon, Rebaisselet, Galoche, Douby
		4	26/08/2019	32	usuelle	8,75	Reynard, Douby	Bassemon, Garon,Galoche
		5				7,5		
	73 - Savoie	1	24/05/2019	30	usuelle	10		
		2	25/06/2019	30	usuelle	10		
		3	25/07/2019	30	usuelle	9,33		Cozon , Grands clos
		4	23/08/2019	30	usuelle	9,67		Grands clos
		5				9,33		
	74 - Haute Savoie	1	23/05/2019	30	usuelle	10		
		2	25/06/2019	30	usuelle	10		
		3	25/07/2019	30	usuelle	9,82	Maravant	
		4	27/08/2019	30	usuelle	10		
		5				9,46		
		6						

Bassins Rhône aval	04 - Alpes Haute Provence	1						
		2	24,25 et 27/06/2019		usuelle	10		
		3	23,24,25,26/07/2019		usuelle	8,28	Le Largue à Dauphin	Les Duyes à Barras, la Lye à Forcalquier, l'enchrême à Céreste, le Lauzon à Montloux, la Lye à St Etienne les Orgues
		4	23, 24, 26 et 27/08/2019	32	usuelle	7,5		
		5	23/09/2019			8,13		
	05 - Hautes Alpes	1	24/05/2019	28	usuelle	10		
		2	25/06/2019		usuelle	9,67		
		3	24/07/2019		usuelle	7,33	Le torrent de la Madeleine au pont les Fauvins,le Rif à Pomet	Le torrent de Rif Cros au pont de la RD 994E, le ruisseau de St Pancrace au pont de la RD 942, le torrent de Baudon au pont de Baudon, la Blaisance au pont de Chanousse, la Blême au pont de l'Ubac, le Channe à Montrond, le Petit Buech à Montmaur
		4	23/08/2019	30		5,33		

Région	Département	N°	Date campagne	Nb de stations observées	Type de campagne usuelle/crise	Indice ONDE	Noms des cours d'eau en "écoulement non visible"	Noms des cours d'eau "en assec"
		5	25/09/2019			5,17		
	<b>13 - Bouches du Rhône</b>	1	23/05/2019	26	usuelle	9,81		
		2	24 et 26/06/2019		usuelle	8,50	La Touloubre	Le Bayeux, le Gaudre de Malaga, la Cause et le ruisseau de Concernade
		3	23,24,25/07/2019		usuelle	7,33	Le Fauge à l'amont du passage busé du village de Gémenos, le Gaudre d'Aureille à Mouriès, l'Arc à Trets, le Bayon avant sa confluence avec le ruisseau de Roques, le Bayon en amont de Saint-Antonin-sur-Bayon, le Vallat des Paries à Graveson	Le Gaudre de Malaga à Mouriès, le Merlançon avant sa confluence avec l'Huveaune, la Cause à l'amont de Vauvenargues, le ruisseau de Concernade en aval de Lambesc, le Bayeux avant sa confluence avec l'Arc
		4	23 et 26/07/2019		usuelle	7,17		
		5	24 et 26/09/2019			8,33		
	<b>30 - Gard</b>	1	21/05/2019	79	Usuelle	9,94	Le valat des Boutines à la confluence avec valat des Romanes à Salinelles	/
		2	24/06/2019	79	Usuelle	8,54	Le ruisseau de Valbonne à Saint-Paulet-de-Caisson, Le Bourdic à Baron, Le ruisseau de Braune à La Calmette, La Candoulières à Saint-Jean-de-Ceyrargues, Le Lauriol à Boucoiran-et-Nozières, L'Alzon à Saint-Jean-du-Pin, Le ruisseau de Roquefeuil à Mialet, Le ruisseau du Rouquet à L'Estréchure, Le Valat de Fontlongue à Corbes, L'Argentesse à La Cadière-et-Cambo, Le Courme à Moulezan, Le Brestalou à Brouzet-les-Quissac, Le valat d'Aiguèze à Saint-Julien-de-Peyrolas	Le Bourdic à Sainte-Anastasia, Le Merlançon à Saint-Hippolyte-de-Montaigu, Les Seynes à Serviers-et-Labaume, Le valat des Boutines à la confluence avec valat des Romanes à Salinelles, Le ruisseau d'Aigalade à Salinelles
		3	23/07/2019	79	Usuelle	5,7	Le ruisseau de Cornas, L'Auzon à Rivières, L'Aiguillon à Lussan, Le Coudoulous à Breau-et-Salagosse, Le ruisseau de Braune à La Calmette, La Droude à Saint-Etienne-de-L'Olm, Le Lauriol à Boucoiran-et-Nozières, Le Galeizon à Cendras - Prés de la station d'épuration, Le valat de Russiel à Saint-André-de-Valborgne, Le ruisseau du Rouquet à L'Estréchure, Le Valat de Fontlongue à Corbes, Le Courme à Moulezan, Le ruisseau de Fressac à Durfot-et-Saint-Martin-de-Sossenac, Le Brestalou à Brouzet-les-Quissac, Le Rieutord à Sumène, Les pertes du Trévezel à Trèves	Le Bournave à PONTEILS-ET-BRESIS, La Ribeyrette à Chamborigaud, Gagnière à BESSEGES, Le ruisseau de Rodières à Cornillon, Le ruisseau de Valbonne à Saint-Paulet-de-Caisson, La Tave à La Bastide-d'Engras, L'Alzon à Vallabrix, Le Bourdic à Baron, Le Bourdic à Sainte-Anastasia, Le Gardon à Dions, Le Merlançon à Saint-Hippolyte-de-Montaigu, Les Seynes à Serviers-et-Labaume, Le ruisseau Aigues Vives à Belvezet, L'Esquielle à Saint-Genies-de-Malgoires, La Candoulières à Saint-Jean-de-Ceyrargues, Le Ruisseau des Lumières à Sainte-Cécile-d'Andorge, Le ruisseau de la Tombe à Sainte-Cécile-d'Andorge, L'Alzon à Saint-Jean-du-Pin, Le ruisseau de Roquefeuil à Mialet, L'Argentesse à La Cadière-et-Cambo, Le Crieulon à Saint-Jean-de-Crieulon, Le ruisseau de Russargues (Granières) à Monoblet, Le valat des Boutines à la confluence avec valat des Romanes à Salinelles, Le ruisseau d'Aigalade à Salinelles, Le valat d'Aiguèze à Saint-Julien-de-Peyrolas, Le Recodier à Sumène,

Région	Département	N°	Date campagne	Nb de stations observées	Type de campagne usuelle/crise	Indice ONDE	Noms des cours d'eau en "écoulement non visible"	Noms des cours d'eau "en assec"
		4	26/08/2019	79	usuelle	4,11	L'Alauzène à Allegre-les-Fumades, L'Aiguillon à Lussan, Le Merlançon à Bez-et-Esparon, Le ruisseau de Braune à La Calmette, La Droude à Saint-Etienne-de-L'Olm, La Droude à Saint-Cesaire-de-Gauzignan, Le Lauriol à Boucoiran-et-Nozières, Le Galeizon à Cendras, Le Galeizon à Cendras - Prés de la station d'épuration, Le ruisseau des Rules à Mialet, Le Brestalou à Brouzet-les-Quissac, Le Rieutord à Sumène, Les pertes du Trévezel à Trèves	La Cõnnes à CONCOULES, Le Bournave à PONTEILS-ET-BRESIS, La Cèze à Aujac, La Ribeyrette à Chamborigaud, Le ruisseau de Cornas, Gagnière à BESSEGES, L'Auzon à Rivières, Le ruisseau de Rodières à Cornillon, Le ruisseau de Valbonne à Saint-Paulet-de-Caisson, La Tave à La Bastide-d'Engras, Le Coudoulous à Breau-et-Salagosse, L'Alzon à Vallabrix, Le Bourdic à Baron, Le Bourdic à Sainte-Anastasie, Le Droude à Brignon, Le Gardon à Dions, Le Merlançon à Saint-Hippolyte-de-Montaigu, Les Seynes à Serviers-et-Labaume, Les Seynes à Uzès, Le ruisseau Aigues Vives à Belvezet, L'Esquielle à Saint-Genies-de-Malgoires, La Candoulières à Saint-Jean-de-Ceyrargues, Le Ruisseau des Lumières à Sainte-Cécile-d'Andorge, Le ruisseau de la Tombe à Sainte-Cécile-d'Andorge, Le Brémo à Les-Salles-du-Gardon, L'Alzon à Saint-Jean-du-Pin, Le ruisseau de Roquefeuil à Mialet, Le valat de Russiel à Saint-André-de-Valborgne, Le ruisseau du Rouquet à L'Estréchure, Le Valat de Fontlongue à Corbes, L'Argentesse à La Cadière-et-Cambo, Le Courme à Moulezan, Le Crieulon à Saint-Jean-de-Crieulon, Le ruisseau de Fressac à Durfot-et-Saint-Martin-de-Sossenac, Le ruisseau de Russargues (Graniers) à Monoblet, Le valat des Boutines à la confluence avec valat des Romanes à Salinelles, Le ruisseau d'Aigalade à Salinelles, Le valat d'Aiguèze à Saint-Julien-de-Peyrolas, Le Recodier à Sumène, La Cèze à Pontails et Brésis
		5	24/09/2019	79	usuelle	5,89	Le Merlançon à Bez-et-Esparon, Le ruisseau de Braune à La Calmette, La Droude à Saint-Etienne-de-L'Olm, La Droude à Saint-Cesaire-de-Gauzignan, Le Droude à Brignon, L'Esquielle à Saint-Genies-de-Malgoires, La Candoulières à Saint-Jean-de-Ceyrargues, Le Lauriol à Boucoiran-et-Nozières, L'Alzon à Saint-Jean-du-Pin, Le ruisseau de Roquefeuil à Mialet, Le valat de Russiel à Saint-André-de-Valborgne, L'Argentesse à La Cadière-et-Cambo, Le Courme à Moulezan, Le Crieulon à Saint-Jean-de-Crieulon, Le ruisseau de Fressac à Durfot-et-Saint-Martin-de-Sossenac, Le Rieutord à Sumène, Le Recodier à Sumène	Le Bournave à PONTEILS-ET-BRESIS, La Cèze à Aujac, La Ribeyrette à Chamborigaud, Le ruisseau de Cornas, Gagnière à BESSEGES, L'Aiguillon à Lussan, Le ruisseau de Rodières à Cornillon, Le ruisseau de Valbonne à Saint-Paulet-de-Caisson, Le Coudoulous à Breau-et-Salagosse, L'Alzon à Vallabrix, Le Bourdic à Baron, Le Bourdic à Sainte-Anastasie, Le Gardon à Dions, Le Merlançon à Saint-Hippolyte-de-Montaigu, Les Seynes à Serviers-et-Labaume, Les Seynes à Uzès, Le ruisseau Aigues Vives à Belvezet, Le Ruisseau des Lumières à Sainte-Cécile-d'Andorge, Le ruisseau du Rouquet à L'Estréchure, Le Valat de Fontlongue à Corbes, Le Brestalou à Brouzet-les-Quissac, Le valat des Boutines à la confluence avec valat des Romanes à Salinelles, Le ruisseau d'Aigalade à Salinelles, Le valat d'Aiguèze à Saint-Julien-de-Peyrolas
	84 - Vaucluse	1	05/2019			10		
		2	06/2019			9		
		3	07/2019			5,17		
		4	08/2019			5		



Région	Département	N°	Date campagne	Nb de stations observées	Type de campagne usuelle/crise	Indice ONDE	Noms des cours d'eau en "écoulement non visible"	Noms des cours d'eau "en assec"
		5	23/09/2019			6,5		

Côtiers méditerranéens est	06 - Alpes maritime	1	24/05/2019	36	usuelle	10		
		2	25 et 26/06/2019		usuelle	9,63	Villon de Sint-Blaise, Vallon de Maupas et Embut de Caussols	
		3	26/07/2019		usuelle	8,5		Le vallon de Saint-Blaise au pont de la RD202, le Paillon à Nice, le paillon de Contes à Contes, le vallon de Cayros à Cayrosina, le vallon de Maupas à l'ancienne carrière, l'embut de Caussols au pont de la RD12
		4	26 et 27/08/2019	40	usuelle	8,25		
		5	24 et 25/09/2019			8,38		
	13 - Bouches du Rhône	1	23/05/2019	26	usuelle	9,81		
		2	24 et 26/06/2019		usuelle	8,50	La Touloubre	Le Bayeux, le Gaudre de Malaga, la Cause et le ruisseau de Concernade
		3	07/2019			7,33		
		4	23 et 26/08/2019	30	usuelle	7,17		
		5	24 et 26/09/2019			8,33		
	83 - Var	1	24/05/2019	28	usuelle	10		
		2	25/06/2019		usuelle	10		
		3	26/06/2019		usuelle	8,67	L'Issole à Flassans, le Réal Colobrier à Colobrières, le ruisseau de la Malière à Colobrières, le Maïge pan à Vuers, le Vallon des neuf riaux, la Giscle à Grimaud, le Préconil à Sainte-Maxime, le vallon de Rimauresq à Pignans	
		4	25/08/2019	30	usuelle	5		
		5	26/09/2019			7,33		

Côtiers méditerranéens ouest	11 - Aude	1	23/05/2019	30	Usuelle	9,17	Le Tarassac à Tuchan, La Berre à Villeneuve-les-Corbières, La Berre à Portel-des-Corbières	La Nielle à Fabrezan
		2	25/06/2019	30	Usuelle	8,83	Le Tarassac à Tuchan	La Nielle à Fabrezan, La Berre à Villeneuve-les-Corbières, La Berre à Portel-des-Corbières
		3	26/07/2019	30	Usuelle	7	Le Sou à Cambieure, L'Argent Double à Peyriac-Minervois	La Clamoux à Cabrespine, La Vixiège à Orsans, Le Cougaing à la Digne-d'Amont, La Nielle à Fabrezan, Le Sou à Lagrasse, Le Tarassac à Tuchan, La Berre à Villeneuve-les-Corbières, La Berre à Portel-des-Corbières
		4	26/08/2019	30	Usuelle	6,5	La Corneilha à Bourière	La Clamoux à CABRESPINE, l'Argent double à PEYRIAC MINERVOIS, La Nielle à FABREZAN, Le Sou à LAGRASSE, La Jourre à FONTCOUVERTE, Le Tarrasac à TUCHAN, La Berre à VILLENEUVE DES CORBIERES, La Berre à PORTEL, Le Cougaing à la DIGNE D'AMONT, La Vixiège à ORSANS

Région	Département	N°	Date campagne	Nb de stations observées	Type de campagne usuelle/crise	Indice ONDE	Noms des cours d'eau en "écoulement non visible"	Noms des cours d'eau "en assec"
		5	24/09/2019	30	Usuelle	6,5	La Corneilha à Bourrière	La Clamoux à CABRESPINE, l'Argent double à PEYRIAC MINERVOIS, La Nielle à FABREZAN, Le Sou à LAGRASSE, La Jourre à FONTCOUVERTE, Le Tarrasac à TUCHAN, La Berre à VILLENEUVE DES CORBIERES, La Berre à PORTEL, Le Cougaing à la DIGNE D'AMONT, et La Vixière à ORSANS
	30 - Gard	1	21/05/2019	79	Usuelle	9,94	Le valat des Boutines à la confluence avec valat des Romanes à Salinelles	/
		2	24/06/2019	79	Usuelle	8,54	Le ruisseau de Valbonne à Saint-Paulet-de-Caisson, Le Bourdic à Baron, Le ruisseau de Braune à La Calmette, La Candoulières à Saint-Jean-de-Ceyrargues, Le Lauriol à Boucoiran-et-Nozières, L'Alzon à Saint-Jean-du-Pin, Le ruisseau de Roquefeuil à Mialet, Le ruisseau du Rouquet à L'Estréchure, Le Valat de Fontlongue à Corbes, L'Argentesse à La Cadière-et-Cambo, Le Courme à Moulezan, Le Brestalou à Brouzet-les-Quissac, Le valat d'Aiguèze à Saint-Julien-de-Peyrolas	Le Bourdic à Sainte-Anastasie, Le Merlançon à Saint-Hippolyte-de-Montaigu, Les Seynes à Serviers-et-Labaume, Le valat des Boutines à la confluence avec valat des Romanes à Salinelles, Le ruisseau d'Aigalade à Salinelles
		3	23/07/2019	79	Usuelle	5,7	Le ruisseau de Cornas, L'Auzon à Rivières, L'Aiguillon à Lussan, Le Coudoulous à Breau-et-Salagosse, Le ruisseau de Braune à La Calmette, La Droude à Saint-Etienne-de-L'Olm, Le Lauriol à Boucoiran-et-Nozières, Le Galeizon à Cendras - Prés de la station d'épuration, Le valat de Russiel à Saint-André-de-Valborgne, Le ruisseau du Rouquet à L'Estréchure, Le Valat de Fontlongue à Corbes, Le Courme à Moulezan, Le ruisseau de Fressac à Durfort-et-Saint-Martin-de-Sossenac, Le Brestalou à Brouzet-les-Quissac, Le Rieutord à Sumène, Les pertes du Trévezel à Trèves	Le Bournave à PONTEILS-ET-BRESIS, La Ribeyrette à Chamborigaud, Gagnière à BESSEGES, Le ruisseau de Rodières à Cornillon, Le ruisseau de Valbonne à Saint-Paulet-de-Caisson, La Tave à La Bastide-d'Engras, L'Alzon à Vallabrix, Le Bourdic à Baron, Le Bourdic à Sainte-Anastasie, Le Gardon à Dions, Le Merlançon à Saint-Hippolyte-de-Montaigu, Les Seynes à Serviers-et-Labaume, Le ruisseau Aigues Vives à Belvezet, L'Esquielle à Saint-Genies-de-Malgoires, La Candoulières à Saint-Jean-de-Ceyrargues, Le Ruisseau des Lumières à Sainte-Cécile-d'Andorge, Le ruisseau de la Tombe à Sainte-Cécile-d'Andorge, L'Alzon à Saint-Jean-du-Pin, Le ruisseau de Roquefeuil à Mialet, L'Argentesse à La Cadière-et-Cambo, Le Crieulon à Saint-Jean-de-Crieulon, Le ruisseau de Russargues (Granières) à Monoblet, Le valat des Boutines à la confluence avec valat des Romanes à Salinelles, Le ruisseau d'Aigalade à Salinelles, Le valat d'Aiguèze à Saint-Julien-de-Peyrolas, Le Recodier à Sumène,

Région	Département	N°	Date campagne	Nb de stations observées	Type de campagne usuelle/crise	Indice ONDE	Noms des cours d'eau en "écoulement non visible"	Noms des cours d'eau "en assec"
		4	26/08/2019	79	usuelle	4,11	L'Alauzène à Allegre-les-Fumades, L'Aiguillon à Lussan, Le Merlançon à Bez-et-Esparon, Le ruisseau de Braune à La Calmette, La Droude à Saint-Etienne-de-L'Olm, La Droude à Saint-Cesaire-de-Gauzignan, Le Lauriol à Boucoiran-et-Nozières, Le Galeizon à Cendras, Le Galeizon à Cendras - Prés de la station d'épuration, Le ruisseau des Rules à Mialet, Le Brestalou à Brouzet-les-Quissac, Le Rieutord à Sumène, Les pertes du Trévezel à Trèves	La Cõnnes à CONCOULES, Le Bournave à PONTEILS-ET-BRESIS, La Cèze à Aujac, La Ribeyrette à Chamborigaud, Le ruisseau de Cornas, Gagnière à BESSEGES, L'Auzon à Rivières, Le ruisseau de Rodières à Cornillon, Le ruisseau de Valbonne à Saint-Paulet-de-Caisson, La Tave à La Bastide-d'Engras, Le Coudoulous à Breau-et-Salagosse, L'Alzon à Vallabrix, Le Bourdic à Baron, Le Bourdic à Sainte-Anastasie, Le Droude à Brignon, Le Gardon à Dions, Le Merlançon à Saint-Hippolyte-de-Montaigu, Les Seynes à Serviers-et-Labaume, Les Seynes à Uzès, Le ruisseau Aigues Vives à Belvezet, L'Esquielle à Saint-Genies-de-Malgoires, La Candoulières à Saint-Jean-de-Ceyrargues, Le Ruisseau des Lumières à Sainte-Cécile-d'Andorge, Le ruisseau de la Tombe à Sainte-Cécile-d'Andorge, Le Brémo à Les-Salles-du-Gardon, L'Alzon à Saint-Jean-du-Pin, Le ruisseau de Roquefeuil à Mialet, Le valat de Russiel à Saint-André-de-Valborgne, Le ruisseau du Rouquet à L'Estréchure, Le Valat de Fontlongue à Corbes, L'Argentesse à La Cadière-et-Cambo, Le Courme à Moulezan, Le Crieulon à Saint-Jean-de-Crieulon, Le ruisseau de Fressac à Durfot-et-Saint-Martin-de-Sossenac, Le ruisseau de Russargues (Graniers) à Monoblet, Le valat des Boutines à la confluence avec valat des Romanes à Salinelles, Le ruisseau d'Aigalade à Salinelles, Le valat d'Aiguèze à Saint-Julien-de-Peyrolas, Le Recodier à Sumène, La Cèze à Pontails et Brésis
		5	24/09/2019	79	usuelle	5,89	Le Merlançon à Bez-et-Esparon, Le ruisseau de Braune à La Calmette, La Droude à Saint-Etienne-de-L'Olm, La Droude à Saint-Cesaire-de-Gauzignan, Le Droude à Brignon, L'Esquielle à Saint-Genies-de-Malgoires, La Candoulières à Saint-Jean-de-Ceyrargues, Le Lauriol à Boucoiran-et-Nozières, L'Alzon à Saint-Jean-du-Pin, Le ruisseau de Roquefeuil à Mialet, Le valat de Russiel à Saint-André-de-Valborgne, L'Argentesse à La Cadière-et-Cambo, Le Courme à Moulezan, Le Crieulon à Saint-Jean-de-Crieulon, Le ruisseau de Fressac à Durfot-et-Saint-Martin-de-Sossenac, Le Rieutord à Sumène, Le Recodier à Sumène	Le Bournave à PONTEILS-ET-BRESIS, La Cèze à Aujac, La Ribeyrette à Chamborigaud, Le ruisseau de Cornas, Gagnière à BESSEGES, L'Aiguillon à Lussan, Le ruisseau de Rodières à Cornillon, Le ruisseau de Valbonne à Saint-Paulet-de-Caisson, Le Coudoulous à Breau-et-Salagosse, L'Alzon à Vallabrix, Le Bourdic à Baron, Le Bourdic à Sainte-Anastasie, Le Gardon à Dions, Le Merlançon à Saint-Hippolyte-de-Montaigu, Les Seynes à Serviers-et-Labaume, Les Seynes à Uzès, Le ruisseau Aigues Vives à Belvezet, Le Ruisseau des Lumières à Sainte-Cécile-d'Andorge, Le ruisseau du Rouquet à L'Estréchure, Le Valat de Fontlongue à Corbes, Le Brestalou à Brouzet-les-Quissac, Le valat des Boutines à la confluence avec valat des Romanes à Salinelles, Le ruisseau d'Aigalade à Salinelles, Le valat d'Aiguèze à Saint-Julien-de-Peyrolas
34 - Hérault		1	24/05/2019	30	Usuelle	10	/	/

Région	Département	N°	Date campagne	Nb de stations observées	Type de campagne usuelle/crise	Indice ONDE	Noms des cours d'eau en "écoulement non visible"	Noms des cours d'eau "en assec"	
		2	25/06/2019	30	Usuelle	8,33	Le Lirou à Prades-le-Lez, Le Bérage à Candillargues	La Boyne à Cabrières, La Cadoule à Castries, Le Libron à Vias, L'Alzon à Saint-Bauzille-de-Putois	
		3	25/07/2019	30	Usuelle	6,5	Le Rivernoux à Le Bosc, Le Taurou à Murviel-les-Béziers, La Thongue à Abeilhan, Le Lirou à Maureilhan, La Bénovie à Boisseron, Le Lamalou à Rouet, Le ruisseau de Gassac à Aniane,	La Boyne à Cabrières, La Cadoule à Castries, Le Libron à Vias, Le Lirou à Prades-le-Lez, La Nazoure à Cruzy, L'Alzon à Saint-Bauzille-de-Putois, La Vène à Poussan,	
		4	26/08/2019	30	Usuelle	4,33	La Mosson à Combaillaux, Le Rivernoux à Le Bosc, La Thongue à Abeilhan, Le Libron à Magalas, La Mare à Castanet-le-Haut, Le Lamalou à Rouet	La Boyne à Cabrières, La Cadoule à Castries, Le Taurou à Murviel-les-Béziers, Le Libron à Vias, Le Lirou à Maureilhan, Le Lirou à Prades-le-Lez, La Nazoure à Cruzy, La Salesse à Courniou, La Bénovie à Boisseron, Le ruisseau de Gassac à Aniane, L'Alzon à Saint-Bauzille-de-Putois, Le Bérage à Candillargues, La Vène à Poussan, Le Salaison à Le Cres	
		5	26/09/2019	30	Usuelle	6,17	La Cadoule à Castries, La Thongue à Abeilhan, Le Libron à Magalas, Le ruisseau de Gassac à Aniane, Le Salaison à Le Cres	La Boyne à Cabrières, La Mosson à Combaillaux, Le Taurou à Murviel-les-Béziers, Le Libron à Vias, Le Lirou à Prades-le-Lez, La Salesse à Courniou, La Bénovie à Boisseron, L'Alzon à Saint-Bauzille-de-Putois, Le Bérage à Candillargues	
		<b>66 - PO</b>							
		1	27/05/2019	33	usuelle	9,7	/	Le St Julia à Corbere las Cabanes	
		2	25/06/2019	33	usuelle	9,09	/	La Rome à La Cluse Basse, Le St Julia à Corbere las Cabanes, la Riberette à Montalba	
		3	25/07/2019	33	usuelle	8,33	Le Maury à Maury	La Rome à La Cluse Basse, L'Ample à Reynes, Le Réart à Passa, Le St Julia à Corbere las Cabanes, la Riberette à Montalba	
		4	26/08/2019	33	usuelle	6,97	/	La Massane à Sorede, La Rome à La Cluse Basse, Le ruisseau de Villelongue au Mas d'En Simon, La Vallera à Reynes, L'Ample à Reynes, Le Réart à Passa, la Riberette à Montalba, La Matassa à Felluns, Le Maury à Maury	
	5	27/09/2019	33	usuelle	8,33	Le Maury à Maury	La Rome à La Cluse Basse, La Vallera à Reynes, L'Ample à Reynes, Le St Julia à Corbere las Cabanes, la Riberette à Montalba		