


Ressources stratégiques pour l'AEP


Types de délimitation réalisée

 Masse d'eau FRCG104 (AE Rhin Meuse)

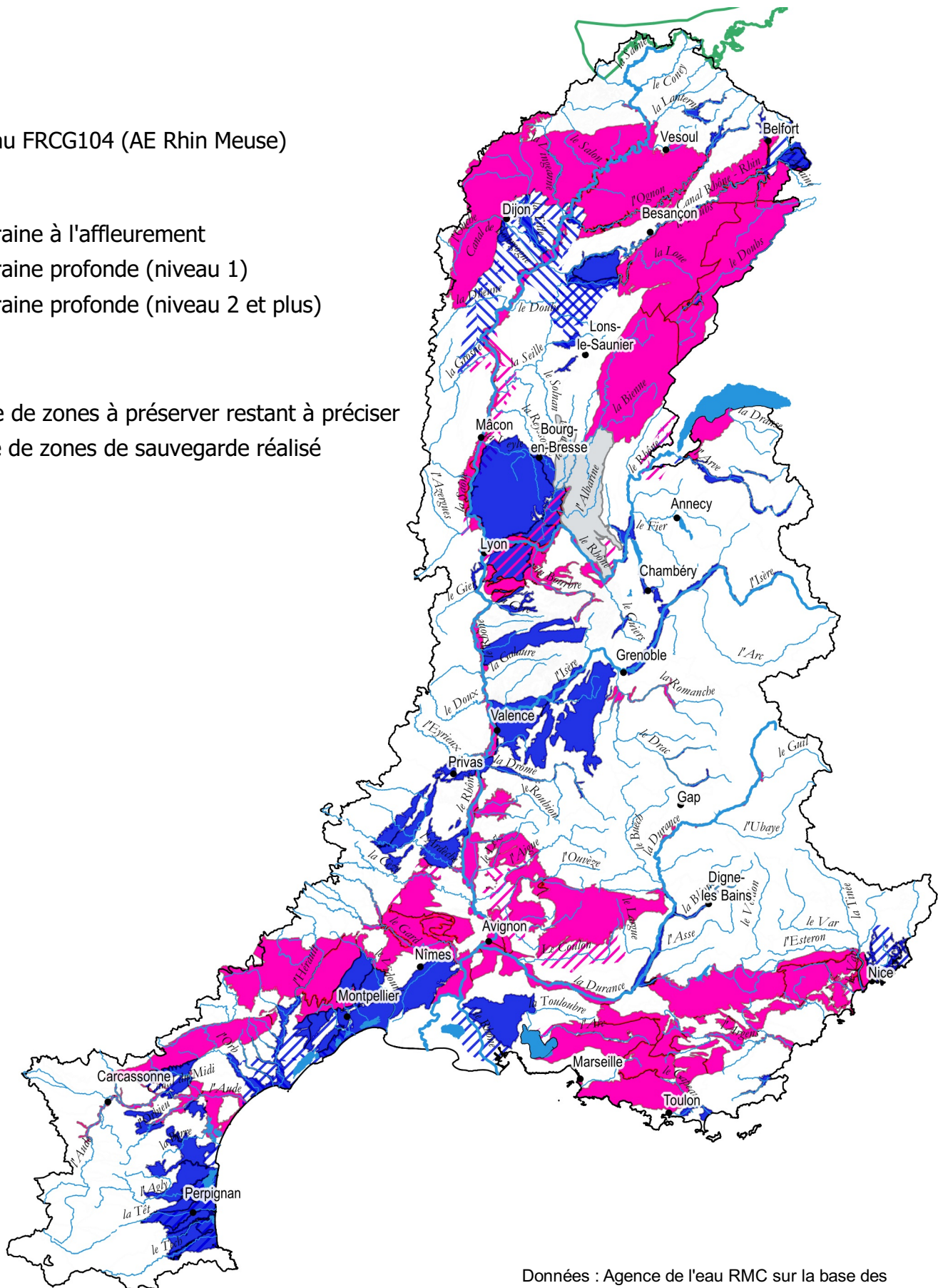
 ME souterraine à l'affleurement

 ME souterraine profonde (niveau 1)

 ME souterraine profonde (niveau 2 et plus)

 Découpage de zones à préserver restant à préciser

 découpage de zones de sauvegarde réalisé



Données : Agence de l'eau RMC sur la base des données de suivi des travaux, juillet 2020