



Bassin Rhône Méditerranée













Réseau ONDE

Suivi usuel de Août 2020 - Campagne 4

DIRECTION RÉGIONALE
DE L'ENVIRONNEMENT,
DE L'AMÉNAGEMENT
ET DU LOGEMENT

AUVERGNE-RHÔNE-ALPES
BASSIN RHÔNE-
MÉDITERRANÉE

Indice d'écoulement

-  Indice fort (10) : bon écoulement
-  9
-  8
-  7
-  6 : écoulement très critique
-  5 : étiage très sévère
-  4
-  3
-  2
-  indice faible(1): mauvais écoulement
-  absence de données
-  Bassin Rhône-Méditerranée

Sources : ONEMA

Fond cartographiques : BD CARTO-
BD CARTHAGE

Indice ONDE

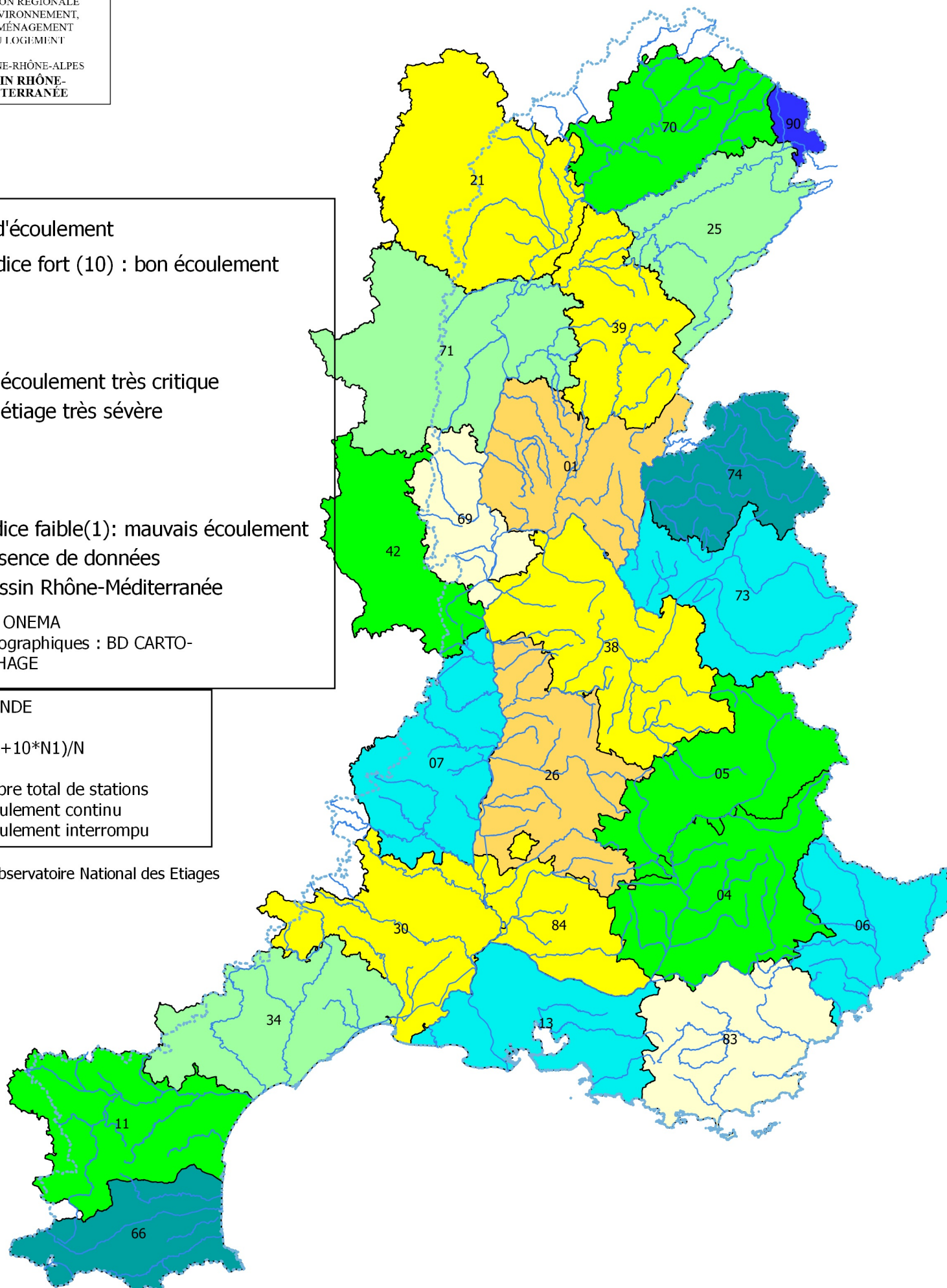
$$I = (5 \cdot N2 + 10 \cdot N1) / N$$

N : nombre total de stations

N1 : écoulement continu

N2 : écoulement interrompu

ONDE : Observatoire National des Etiages



BASSIN RHONE-MEDITERRANEE - INDICE ONDE - Suivi départemental – campagnes 2020

N° Département	Département	Type de campagne usuelle/crise	Campagne mai 2020	Campagne Juin 2020	Campagne juillet 2020	Campagne août 2020
01	01 - Ain	usuelle		8,28	6,56	3,59
04	04 - Alpes Haute Provence	usuelle	10	10	9,22	7,5
05	05 - Hautes Alpes	usuelle	10	10	8,67	7,83
06	06 - Alpes maritime	usuelle	9,63	10	9,5	8,63
07	07 - Ardèche	usuelle	10	9,67	9,17	8
11	11 - Aude	usuelle	10	9,67	9	7,33
13	13 - Bouches du Rhône	usuelle	9,67	9,67	9	8,5
21	21 - Côte d'Or	usuelle	8,67	7,3	4,5	4,33
25	25 - Doubs	usuelle	10	10	8,67	6,83
26	26 - Drôme	usuelle	9,84	9,52	7,26	3,23
30	30 - Gard	usuelle	9,71	7,91	6,01	4,75
34	34 - Hérault	usuelle	10	9,67	7,17	6,67
38	38 - Isère	usuelle	8,91	8,6	6,56	4,38
39	39 - Jura	usuelle	9,4		5,71	4,64
42	42 - Loire	usuelle	10	10	8	7
66	66 - PO	usuelle	9,7	9,7	9,7	9,09
69	69 - Rhône	usuelle	9,38	9,38	7,81	5,63
70	70 - Haute-Saône	usuelle	9,67	9,33	6,67	7
71	71 - Saône et Loire	usuelle	9,86	9,86	7,84	6,68
73	73 - Savoie	usuelle	10	10	9,5	8,83
74	74 - Haute Savoie	usuelle	10	10	9,82	9,29
83	83 - Var	usuelle	10	10	8,67	5,67
84	84 - Vaucluse	usuelle	10	9	7	4,17
90	90 - T.Belfort	usuelle	10	10	9,55	10

Légende Carte

10	Bon écoulement
9	
8	
7	
6	écoulement très critique
5	étiage très sévère
4	
3	
2	
1	Mauvais écoulement
ND	Absence de donnée

Indice ONDE $(5 \times N2 + 10 \times N1) / N$ N = Total stations
 N1 = stations en écoulement continu
 N2 stations en écoulement interrompu

Bassin Rhône-Méditerranée - Suivi des indices départementaux ONDE - Etiage 2020 - (Producteur de données : OFB)

Région	Département	N°	Date campagne	Nb de stations observées	Type de campagne usuelle/crise	Indice ONDE	Noms des cours d'eau en "écoulement non visible"	Noms des cours d'eau "en assec"
Bassins Saône-Doubs	21 - Côte d'Or	1	25/05/2020	17	usuelle	8,67	Meuzin	Suzon, Ruisseau des Tilles
		2	25/06/2020	17	usuelle	7,3	Ru de la deuxième raie	Suzon, Ruisseau des Tilles, Ruisseau de l'étang, Meuzin, Rhoin
		3	24/07/2020	17	usuelle	4,5	Ru de Prâlon	Suzon, Ru des tilles, Tille, Ignon, Ru de la deuxième raie, ru de l'étang, Meuzin, Rhoin
		4	24/08/2020	17	usuelle	4,33		Rhoin, Ru des Tilles, Tille, Ignon, Ru de Prâlon, Ru de la deuxième raie, Ru de l'étang, Meuzin, Suzon
		5						
	25 - Doubs	1	27/05/2020	30	usuelle	10		
		2	26/06/2020	30	usuelle	10,0		
		3	15/07/2020	30	complémentaire	9,33	Brême, Doubs	Barbèche
		4	27/07/2020	30	usuelle	8,67	Cornebouche, Morte, Doubs, Ru du Caillet	Brême, Barbèche
		5	11/08/2020	30	complémentaire	8,17	Théverot	Brême, Cornebouche, Drugeon, Barbèche, Corcelle
		6	25/08/2020	30	usuelle	6,83	Morte, Doubs, Audeux,	Théverot, Corcelle, Brême, Cornebouche, Drugeon, Barbèche, Roide, Cébriot
	39 - Jura	1	24/04/2020	42	complémentaire	8,81	Ain, Veuge, Ponson, Réverotte	Rondaine, Lison, Larine
		2	11/05/2020	42	complémentaire	10,0		
		3	25/05/2020	42	usuelle	9,4	Rondaine, Veuge, Larine	Réverotte
		4	du 24 au 26/06	42	usuelle	NA	Sedan, Sablonne, Verine	Réverotte, Larine, Rondaine
		5	06/07/2020	42	complémentaire	7,14	Madeleine, Ponson, Sablonne, Ru de Borne, Ru de la Serre	Rondaine, Veuge, Echeneau, Sedan, Larine, Vèze, Grabusse, Verine, Réverotte,
		6	16/07/2020	42	complémentaire	NA	Lison, Froideau, Arne, Ru de la serre, Ru de Clairvent,	Ain, Bief d'enfer, Madeleine, Rondaine, Veuge, Lison, Ponson, Dard, Echeneau, Sedan, Larine, Sablonne, Vèze, Vèze, Grabusse, Ru de borne, Verine, Réverotte
		7	Du 24 au 27/07/2020	42	usuelle	5,71	Madeleine, Ponson, Froideau, Sablonne, Vèze, Arne, Clairvent, Verine,	Ain, Rondaine, Veuge, Lison, Dard, Echeneau, Sedan, Orain, Larine, Sablonne, Vèze, Grabusse, Borne, Réverotte
		8	Du 07 au 10/08/2020	42	complémentaire	5,6	Galavo, Lison, Ponson, Brenne, Froideau, Arne, Grabusse, Sablonne, Ru de Clairvent, Verine	Ain, Rondaine, Veuge, Dard, Echeneau, Sedan, Larine, Sablonne, Vèze, Vèze, Borne, Serre, Révrotte
		9	24/08/2020	42	usuelle	4,64	Galavo, Saine, Madeleine, bief février, Ponson, Froideau, Sablonne	Ain, Bief d'enfer, Rondaine, Veuge, Lison, Combe rosier, Buronnet, Dard, Echeneau, Sedan, Larine, Sablonne, Vèze, Vèze, Arne, Borne, Serre, Clairvent, Réverotte
	70 - Haute-Saône	1	14/05/2020	30	complémentaire	10		
		2	25/05/2020	30	usuelle	9,67	Ognon à Froideterre, Ruisseau du Grand bois	
		3	25/06/2020	30	usuelle	9,33	La Bonde, Le Cabri	Ruisseau du grand bois
		4	27/07/2020	30	usuelle	6,67	Chatenois, Bonde	Beuletin, Coudrier, Censeaux, Ognon, Rahin, Cabri, Ru du grand bois, Ru de Gailley, Picot
		5	25/08/2020	30	usuelle	7	Goutte, Bonde, Tounolle, Fontaine de Magney	Beuletin, Ognon, Rahin, Cabri, Garnd bois, Picot, Censeau
	71 - Saône et Loire	1	du 20 au 23/05/2020	19	complémentaire	10		

Région	Département	N°	Date campagne	Nb de stations observées	Type de campagne usuelle/crise	Indice ONDE	Noms des cours d'eau en "écoulement non visible"	Noms des cours d'eau "en assec"
		2	du 25 au 26/05/2020	19	usuelle	9,86		
		3	23/06/2020	19	usuelle	9,86		
		4	06/07/2020	19	complémentaire	9,46	Ru de Joux	
		5	23/07/2020	19	usuelle	7,84	Guyotte, Sane Morte, Tenarre	Ru de Joux
		6	03/08/2020	19	complémentaire	7,16	Thalie, Sane morte, Tenarre, Blaine	Ru de Joux, Guyotte
		7	25/08/2020	19	usuelle	6,68	Brennon, Thalie, Servonne, Tenarre	Ru de Joux, Guyotte
		90 - T.Belfort	1	23/04/2020	11	complémentaire	10	
	2	02/05/2020	11	complémentaire	10			
	3	26/05/2020	11	usuelle	10			
	4	26/06/2020	11	usuelle	10			
	5	26/07/2020	11	usuelle	9,55	Margrabant		
	6	12/08/2020	11	complémentaire	9,09		Margrabant	
	7	31/08/2020	11	usuelle	10			
		01 - Ain	1	25/05/2020	15	usuelle	nc	
2			25/06/2020	30	usuelle	8,28	bief de la fontaine de fer , bief de Vernisson, Relevant	Durlande, bief de Glenne, Cotey, Salençon,
3			24/07/2020	30	usuelle	6,56	Bief de la fontaine de fer, bief de la scierie, Relevant	Durlande, Albarine à Bettant, Albarine à Champdor, Bief d'Alex, Borrey ,bief de Glenne, Cotey,Riez, Salençon, bief de la fontaine de fer , bief de Vernisson, Relevant
4			25/08/2020	30	usuelle	3,59	Bief de la Croix , Allondon, bief du vernisson, Suran, Renon, Sane-vive, ruisseau des Charrières	Agnin, Verdet, Durlande, Bief de la fontaine de fer, Albarine à Bettant, Albarine à Champdor, Bief d'Alex, Borrey, Chalaronne ,bief de Glenne, Cotey, Riez, Bief de la scierie, Relevant, Salençon, Veyron, Furan
5								
07 - Ardèche		1	25/05/2020	30	usuelle	10		
		2	25/06/2020	30	usuelle	9,67		Mialan
		3	23/07/2020	30	usuelle	9,17	Nègue	Mialan , Daronne
		4	25/08/2020	30	usuelle	8	Duzon, Sumène	Mialan , Daronne, Sérouant, Lign , Nègue
		5						
26 - Drôme		1	25/05/2020	31	usuelle	9,84	Joyeuse	
		2	23/06/2020	31	usuelle	9,52	Gumiane	Joyeuse
		3	23/07/2020	31	usuelle	7,26	Chalon, Roubion, Gumiane	Ecoutay, Galaure, Joyeuse, Limone, Vence, Drôme à Charens, Loye
		4	27/03/2020	31	usuelle	3,23	Jabron, Lauzon	Barberolle, Ecoutay, Drome à Loriol, Galaure, Grande Veuze, Joyeuse,Chalon, Vernaison, Limone, Roubion, Berre, Vence, Gumiane, Lez , Sure, Drôme à Charens, Ennuvé, Loye, Pevchières
	5							
	6							
	7							
	8							

Région	Département	N°	Date campagne	Nb de stations observées	Type de campagne usuelle/crise	Indice ONDE	Noms des cours d'eau en "écoulement non visible"	Noms des cours d'eau "en assec"
Bassins Rhône amont	38 - Isère	1	27/04/2020	32	complémentaire	8,59	Varèze	Morge, Vesonne, Eydoches, Oron
		2	25/05/2020	32	usuelle	8,91	Morge	Varèze, Eydoches, Oron
		3	09/06/2020	32	complémentaire	9,38		Eydoches, Oron
		4	25/06/2020	32	usuelle	8,59	Dolon	Morge, Varèze, Eydoches, Oron
		5	23/07/2020	32	usuelle	6,56		Lanfray , Morge, Jonche, Vésonne, Dolon, Varèze, Galaveyson, Cumane, Bièvre, Eydoches , Oron
		6	25/08/2020	32	usuelle	4,38		Coche, Lanfray, Terrasse, Grange, Pissarde, Morge, Sauvey, Roizonne, Jonche, Vésonne, Dolon, Varèze, Galaveyson, Cumane, Courbon, Bièvre, Eydoches , Oron
	42 - Loire	1	13/05/2020	30	complémentaire	10		
		2	26/05/2020	30	usuelle	10		
		3	25/06/2020	30	usuelle	10		
		4	27/07/2020	30	usuelle	8		Mardan, Charpassonne, Pralong, Valencize, Argent, Volvon, Tranlong
		5	24/08/2020	30	usuelle	7		Charpassonne, Valencize, Drugent, Durèze, Argent, Volvon, Torranche, Tranlong, Arbiche
	69 - Rhône	1	25/05/2020	32	usuelle	9,38		Garon, Galoche
		2	26/06/2020	32	usuelle	9,38		Garon, Galoche
		3	23/07/2020	32	usuelle	7,81		Torranchin, Cosne, Garon, Rebaisselet, Galoche, Douby, Vauxonne à Charentay
		4	25/08/2020	32	usuelle	5,63	Charbonnière, Coise , Potensinet, Nizerand	Torranchin, Cosne, Reynard, Bassenon, Fondagny, Garon, Rebaisselet, Galoche, Douby, Drioule, Vauxonne à Charentay, Vauxonne au Pérreon
		5						
	73 - Savoie	1	25/05/2020	30	usuelle	10		
		2	26/06/2020	30	usuelle	10		
		3	25/07/2020	30	usuelle	9,5	Grand Clos	Coisetan
		4	25/08/2020	30	usuelle	8,83	Villard	Chéran, Coisetan, Grand Clos
		5						
	74 - Haute Savoie	1	26/05/2020	30	usuelle	10		
		2	25/06/2020	30	usuelle	10		
		3	23/07/2020	30	usuelle	9,82	Maravant	
4		25/08/2020	30	usuelle	9,29	Maravant , Foron à Bogève	Foron à Vuiz-en-Sallaz	
5								
6								

Bassins Rhône aval	04 - Alpes Haute Provence	1						
		2						
		3						
		4	fin août		usuelle	7,5		

Région	Département	N°	Date campagne	Nb de stations observées	Type de campagne usuelle/crise	Indice ONDE	Noms des cours d'eau en "écoulement non visible"	Noms des cours d'eau "en assec"	
		5							
	05 - Hautes Alpes	1							
		2							
		3							
		4	fin août		usuelle	7,83			
		5							
	13 - Bouches du Rhône	1							
		2							
		3							
		4	fin août		usuelle	8,5			
		5							
	30 - Gard	1	1	24/04/2020	79	Complémentaire	9,62	Les Seynes à Serviers-et-Labaume, Le valat des Boutines à la confluence avec valat des Romanes à Salinelles	Le Valat de Fontlongue à Corbes, Le ruisseau d'Aigalade à Salinelles
		2	2	25/05/2020	79	Usuelle	9,81	Les Seynes à Serviers-et-Labaume, Le Valat de Fontlongue à Corbes, Le valat des Boutines à la confluence avec valat des Romanes à Salinelles	-

Région	Département	N°	Date campagne	Nb de stations observées	Type de campagne usuelle/crise	Indice ONDE	Noms des cours d'eau en "écoulement non visible"	Noms des cours d'eau "en assec"
		3	3	24/06/2020	79	Usuelle	7,91	Le ruisseau de Rodières à Cornillon, L'Alzon à Vallabrix, Le Bourdic à Baron, L'Esquielle à Saint-Genies-de-Malgoires, Le Lauriol à Boucoiran-et-Nozières, L'Argentesse à La Cadière-et-Cambo, Le Courme à Moulezan

de Valbonne à Saint-Paulet-de-Caisson, Le Bourdic à Sainte-Anastasia, Le Merlançon à Saint-Hippolyte-de-Montaigu, Les Seynes à Serviers-et-Labaume, La Candoulière à Saint-Jean-de-Ceyrargues, Le ruisseau de la Tombe à Sainte-Cécile-d'Andorge, L'Alzon à Saint-Jean-du-Pin, Le ruisseau de Roquefeuil à Mialet, Le Valat de Fontlongue à Corbes, Le Criulon à Saint-Jean-de-Criulon, Le valat des Boutines à la confluence avec valat des Romanes à Salinelles, Le ruisseau d'Aigalade à Salinelles, Le valat d'Aiguèze à Saint-Julien-

Région	Département	N°	Date campagne	Nb de stations observées	Type de campagne usuelle/crise	Indice ONDE	Noms des cours d'eau en "écoulement non visible"	Noms des cours d'eau "en assec"
		4						Rivières, Le ruisseau de Valbonne à Saint-Paulet-de-Caisson, La Tave à La Bastide-d'Engras, L'Alzon à Vallabrix, Le Bourdic à Baron, Le Bourdic à Sainte-Anastasia, Le Merlançon à Saint-Hippolyte-de-Montaigu, Les Seynes à Serviers-et-Labaume, Le ruisseau Aigues Vives à Belvezet, L'Esquielle à Saint-Genies-de-Malgoires, La Candoulières à Saint-Jean-de-Ceyrargues, Le ruisseau des Lumières à Sainte-Cécile-d'Andorge, L'Alzon à Saint-Jean-du-Pin, Le ruisseau de Roquefeuil à Mialet, Le Valat de Fontlongue à Corbes, L'Argentesse à La Cadière-et-Cambo, Le Courme à Moulezan, Le Criulon à Saint-Jean-de-Criulon, Le ruisseau de Russargues (Graniers) à Monoblet, Le valat des Boutines à la confluence avec valat des Romanes à Salinelles, Le ruisseau d'Aigalade à
			4	23/07/2020	79	Usuelle	6,01	Le Bournave à PONTEILS-ET-BRESIS, La Ribeyrette à Chamborigaud, Le ruisseau de Braune à La Calmette, La Droude à Saint-Etienne-de-L'Olm, La Droude à Saint-Cesaire-de-Gauzignan, Le Droude à Brignon, Le Gardon à Dions, Le Lauriol à Boucoiran-et-Nozières, Le ruisseau du Rouquet à L'Estréchure, Le ruisseau de Fressac à Durfort-et-Saint-Martin-de-Sossenac, Le Brestalou à Brouzet-les-Quissac

Région	Département	N°	Date campagne	Nb de stations observées	Type de campagne usuelle/crise	Indice ONDE	Noms des cours d'eau en "écoulement non visible"	Noms des cours d'eau "en assec"	
		5	5	23/08/2020	79	Usuelle	4,75	L'Alauzène à Allegre-les-Fumades , Le Coudoulous à Breau-et-Salagosse, Le Valat de Valdestours à Valleraugue, Le Merlanson à Bez-et-Esparon, Le ruisseau de Braune à La Calmette, La Droude à Saint-Etienne-de-L'Olm, La Droude à Saint-Cesaire-de-Gauzignan, Le Droude à Brignon, Les Seynes à Uzès, Le ruisseau Aigues Vives à Belvezet, Le Lauriol à Boucoiran-et-Nozières, Le Galeizon à Cendras - Pont de Bouzigue, Le ruisseau de Roquefeuil à Mialet, Le ruisseau des Rules à Mialet, Le ruisseau des Côtes à Saint-Jean-du-Gard, Le ruisseau de la Jasse à L'Estrechure, Le Rieutord à Sumène	Jean-de-Ceyrargues, Le Ruisseau des Lumières à Sainte-Cécile-d'Andorge, Le ruisseau de la Tombe à Sainte-Cécile-d'Andorge, L'Alzon à Saint-Jean-du-Pin, Le valat de Russiel à Saint-André-Valborgne, Le ruisseau du Rouquet à L'Estrechure
		84 - Vaucluse	1						
		2							
		3							
		4	fin août				4,17		
		5							
Côtiers méditerranéens est	06 - Alpes maritime	1							
		2							
		3							
		4	fin août				8,63		
		5							
	13 - Bouches du Rhône	1							
		2							
		3							
		4	fin août				8,5		
		5							
	83 - Var	1							
		2							
		3							
		4	fin août				5,67		
		5							
Côtiers méditerranéens ouest	11 - Aude	1	26/05/2020	30	Usuelle	10	-	-	
		2	26/06/2020	30	Usuelle	9,67	-	Le Cougaing à la Digne-d'Amont	

Région	Département	N°	Date campagne	Nb de stations observées	Type de campagne usuelle/crise	Indice ONDE	Noms des cours d'eau en "écoulement non visible"	Noms des cours d'eau "en assec"	
		3	24/07/2020	30	Usuelle	9	La Vixiège à Orsans, La Berre à Villeneuve-les-Corbières	La Clamoux à Cabrespine, Le Cougaing à la Digne-d'Amont	
		4	25/08/2020	30	Usuelle	7,33	La Cornelha à Bourrière, Le Saint Bertrand à Quillan, L'Argent Double à Peyriac-Minervois, La Nielle à Fabrezan	La Clamoux à Cabrespine, La Vixiège à Orsans, L'Ambronne à St-Benoît, Le Tarassac à Tuchan, La Berre à Villeneuve-les-Corbières, La Berre à Portel-des-Corbières	
		5							
	30 - Gard	1	1	24/04/2020	79	Complémentaire	9,62	Les Seynes à Serviers-et-Labaume, Le valat des Boutines à la confluence avec valat des Romanes à Salinelles	Le Valat de Fontlongue à Corbes, Le ruisseau d'Aigalade à Salinelles
		2	2	25/05/2020	79	Usuelle	9,81	Les Seynes à Serviers-et-Labaume, Le Valat de Fontlongue à Corbes, Le valat des Boutines à la confluence avec valat des Romanes à Salinelles	-
		3	3	24/06/2020	79	Usuelle	7,91	Le ruisseau de Rodières à Cornillon, L'Alzon à Vallabrix, Le Bourdic à Baron, L'Esquielle à Saint-Genies-de-Malgoires, Le Lauriol à Boucoiran-et-Nozières, L'Argentesse à La Cadière-et-Cambo, Le Courme à Moulezan	Le ruisseau de Valbonne à Saint-Paulet-de-Caisson, Le Bourdic à Sainte-Anastasia, Le Merlançon à Saint-Hippolyte-de-Montaigu, Les Seynes à Serviers-et-Labaume, La Candoulières à Saint-Jean-de-Ceyrargues, Le ruisseau de la Tombe à Sainte-Cécile-d'Andorge, L'Alzon à Saint-Jean-du-Pin, Le ruisseau de Roquefeuil à Mialet, Le Valat de Fontlongue à Corbes, Le Crieulon à Saint-Jean-de-Crieulon, Le valat des Boutines à la confluence avec valat des Romanes à Salinelles, Le ruisseau d'Aigalade à Salinelles,

Le valat

Région	Département	N°	Date campagne	Nb de stations observées	Type de campagne usuelle/crise	Indice ONDE	Noms des cours d'eau en "écoulement non visible"	Noms des cours d'eau "en assec"
		4	4	23/07/2020	79	Usuelle	6,01	Le Bournave à PONTEILS-ET-BRESIS, La Ribeyrette à Chamborigaud, Le ruisseau de Braune à La Calmette, La Droude à Saint-Etienne-de-L'Olm, La Droude à Saint-Cesaire-de-Gauzignan, Le Droude à Brignon, Le Gardon à Dions, Le Lauriol à Boucoiran-et-Nozières, Le ruisseau du Rouquet à L'Estréchure, Le ruisseau de Fressac à Durfort-et-Saint-Martin-de-Sossenac, Le Brestalou à Brouzet-les-Quissac Gagnière à BESSEGES, L'Auzon à Rivières, Le ruisseau de Valbonne à Saint-Paulet-de-Caisson, La Tave à La Bastide-d'Engras, L'Alzon à Vallabrix, Le Bourdic à Baron, Le Bourdic à Sainte-Anastasie, Le Merlançon à Saint-Hippolyte-Montaigu, Les Seynes à Serviers-et-Labaume, Le ruisseau Aigues Vives à Belvezet, L'Esquielle à Saint-Genies-de-Malgoires, La Candoulières à Saint-Jean-de-Ceyrargues, Le Ruisseau des Lumières à Sainte-Cécile-d'Andorge, L'Alzon à Saint-Jean-du-Pin, Le ruisseau de Roquefeuil à Mialet, Le Valat de Fontlongue à Corbes, L'Argentesse à La Cadière-et-Cambo, Le Courme à Moulezan, Le Crieulon à Saint-Jean-de-Crieulon, Le ruisseau de Russargues (Graniers) à Monoblet, Le valat des Boutines à la confluence avec valat des Romanes à Salinelles,

Région	Département	N°	Date campagne	Nb de stations observées	Type de campagne usuelle/crise	Indice ONDE	Noms des cours d'eau en "écoulement non visible"	Noms des cours d'eau "en assec"	
		5	23/08/2020	5	79	Usuelle	4,75	L'Alauzène à Allegre-les-Fumades , Le Coudoulous à Breau-et-Salagosse, Le Valat de Valdestours à Valleraugue, Le Merlanson à Bez-et-Esparon, Le ruisseau de Braune à La Calmette, La Droude à Saint-Etienne-de-L'Olm, La Droude à Saint-Cesaire-de-Gauzignan, Le Droude à Brignon, Les Seynes à Uzès, Le ruisseau Aigues Vives à Belvezet, Le Lauriol à Boucoiran-et-Nozières, Le Galeizon à Cendras - Pont de Bouzigue, Le ruisseau de Roquefeuil à Mialet, Le ruisseau des Rues à Mialet, Le ruisseau des Côtes à Saint-Jean-du-Gard, Le ruisseau de la Jasse à L'Estrechure, Le Rieutord à Sumène	Le Bournave à PONTEILS-ET-BRESIS, La Ribeyrette à Chamborigaud, Gagnière à BESSEGES, L'Auzon à Rivières, L'Aiguillon à Lussan, Le ruisseau de Rodières à Cornillon, Le ruisseau de Valbonne à Saint-Paulet-de-Caisson, La Tave à La Bastide-d'Engras, L'Alzon à Vallabrix, Le
	34 - Hérault	1	25/05/2020	30	Usuelle	10	-	-	
		2	26/06/2020	30	Usuelle	9,67	La Boyne à Cabrières, La Cadoule à Castries	-	
		3	27/07/2020	30	Usuelle	7,17	La Boyne à Cabrières, La Mosson à Combaillaux, Le Salaison à Le Cres	La Cadoule à Castries, Le Libron à Vias, Le Lirou à Prades-le-Lez, La Bénovie à Boisseron, L'Alzon à Saint-Bauzille-de-Putois, Le Bérange à Candillargues, La Vène à Poussan	
		4	24/08/2020	30	Usuelle	6,67	La Mosson à Combaillaux, Le Lamalou à Rouet, Le Bérange à Candillargues, Le Salaison à Le Cres	La Boyne à Cabrières, La Cadoule à Castries, Le Libron à Vias, Le Lirou à Prades-le-Lez, La Salesse à Courmiou, La Bénovie à Boisseron, L'Alzon à Saint-Bauzille-de-Putois, La Vène à Poussan	
		5							
	66 - PO	1	27/05/2020	33	Usuelle	9,7	-	Le St Julia à Corbere las Cabanes	
		2	25/06/2020	33	Usuelle	9,7	-	Le St Julia à Corbere las Cabanes	
		3	24/07/2020	33	Usuelle	9,7	-	Le St Julia à Corbere las Cabanes	
		4	25/08/2020	33	Usuelle	9,09	-	La Rome à La Cluse Basse, Le St Julia à Corbere las Cabanes, la Riberette à Montalba	
		5							