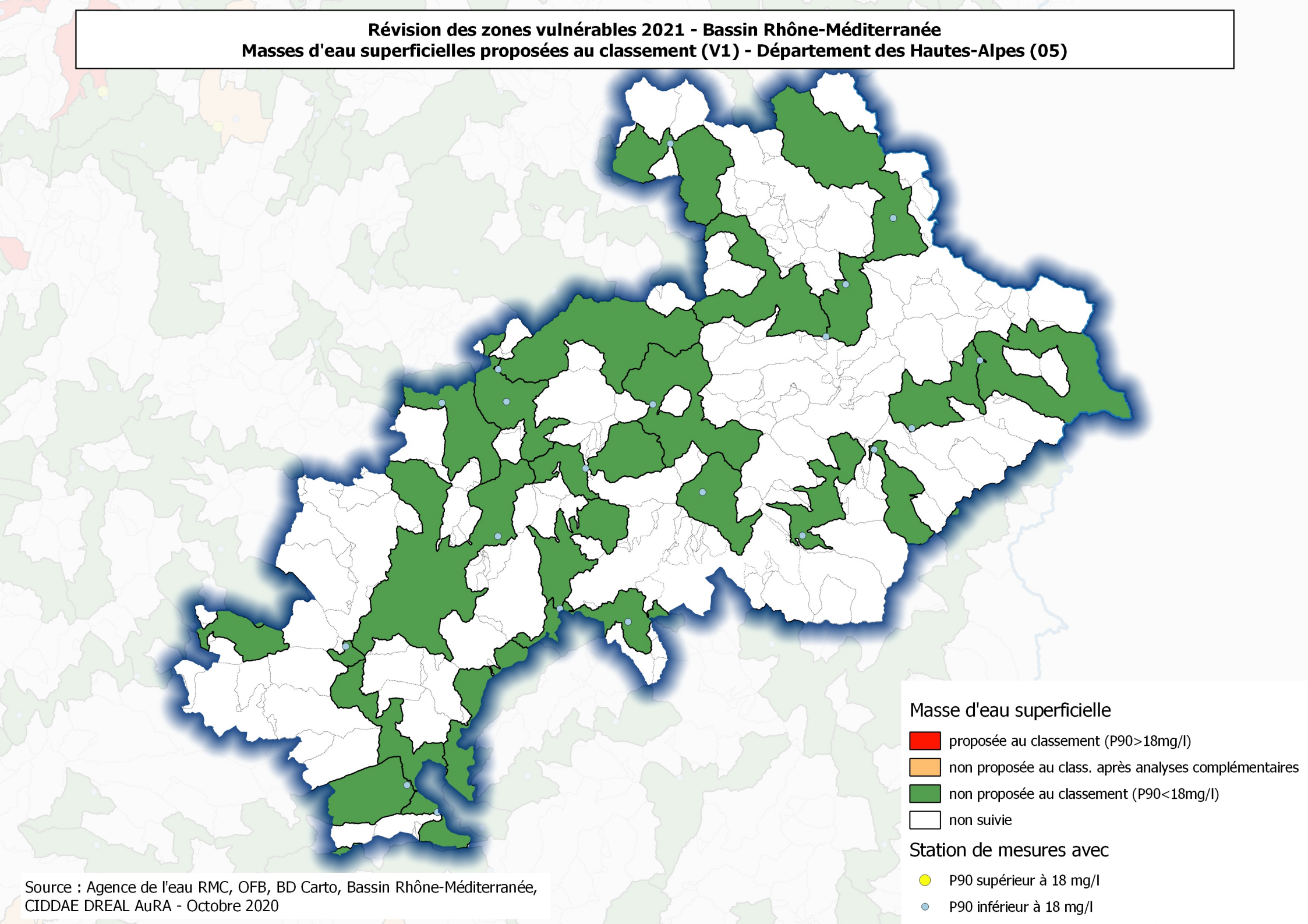








Révision des zones vulnérables 2021 - Bassin Rhône-Méditerranée
Masses d'eau superficielles proposées au classement (V1) - Département des Hautes-Alpes (05)



Masse d'eau superficielle

-  proposée au classement (P90>18mg/l)
-  non proposée au class. après analyses complémentaires
-  non proposée au classement (P90<18mg/l)
-  non suivie

Station de mesures avec

-  P90 supérieur à 18 mg/l
-  P90 inférieur à 18 mg/l