







**Révision des zones vulnérables 2021 - Bassin Rhône-Méditerranée**  
**Masses d'eau superficielles proposées au classement (V1) - Département du Vaucluse (84)**

**Masse d'eau superficielle**

-  proposée au classement (P90>18mg/l)
-  non proposée au class. après analyses complémentaires
-  non proposée au classement (P90<18mg/l)
-  non suivie

**Station de mesures avec**

-  P90 supérieur à 18 mg/l
-  P90 inférieur à 18 mg/l

