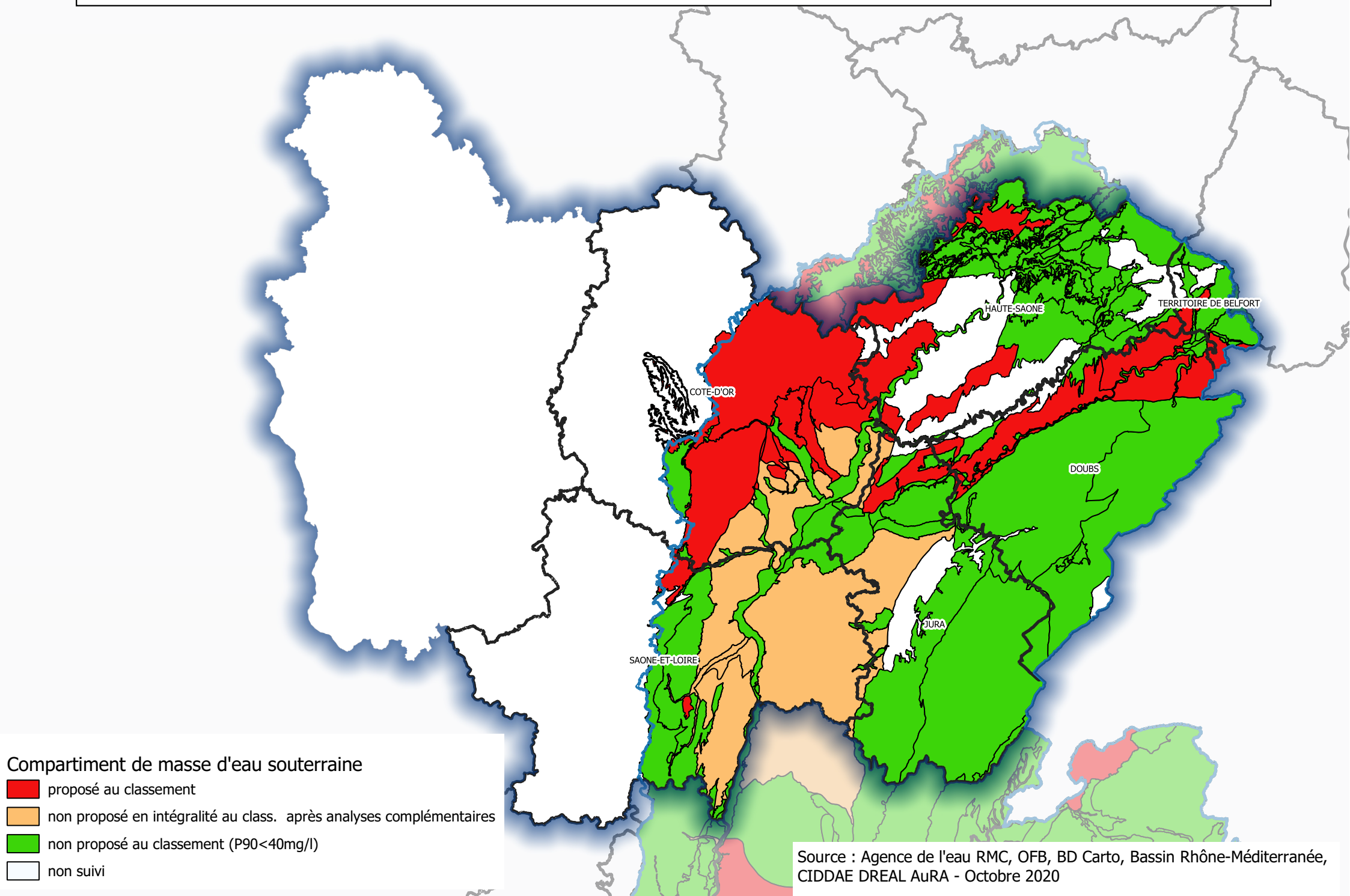






Révision des zones vulnérables 2021 - Bassin Rhône-Méditerranée
Masses d'eau souterraines proposées au classement (V1) - Région Bourgogne-Franche-Comté



Compartiment de masse d'eau souterraine

-  proposé au classement
-  non proposé en intégralité au class. après analyses complémentaires
-  non proposé au classement (P90 < 40 mg/l)
-  non suivi

Source : Agence de l'eau RMC, OFB, BD Carto, Bassin Rhône-Méditerranée, CIDDAE DREAL AuRA - Octobre 2020