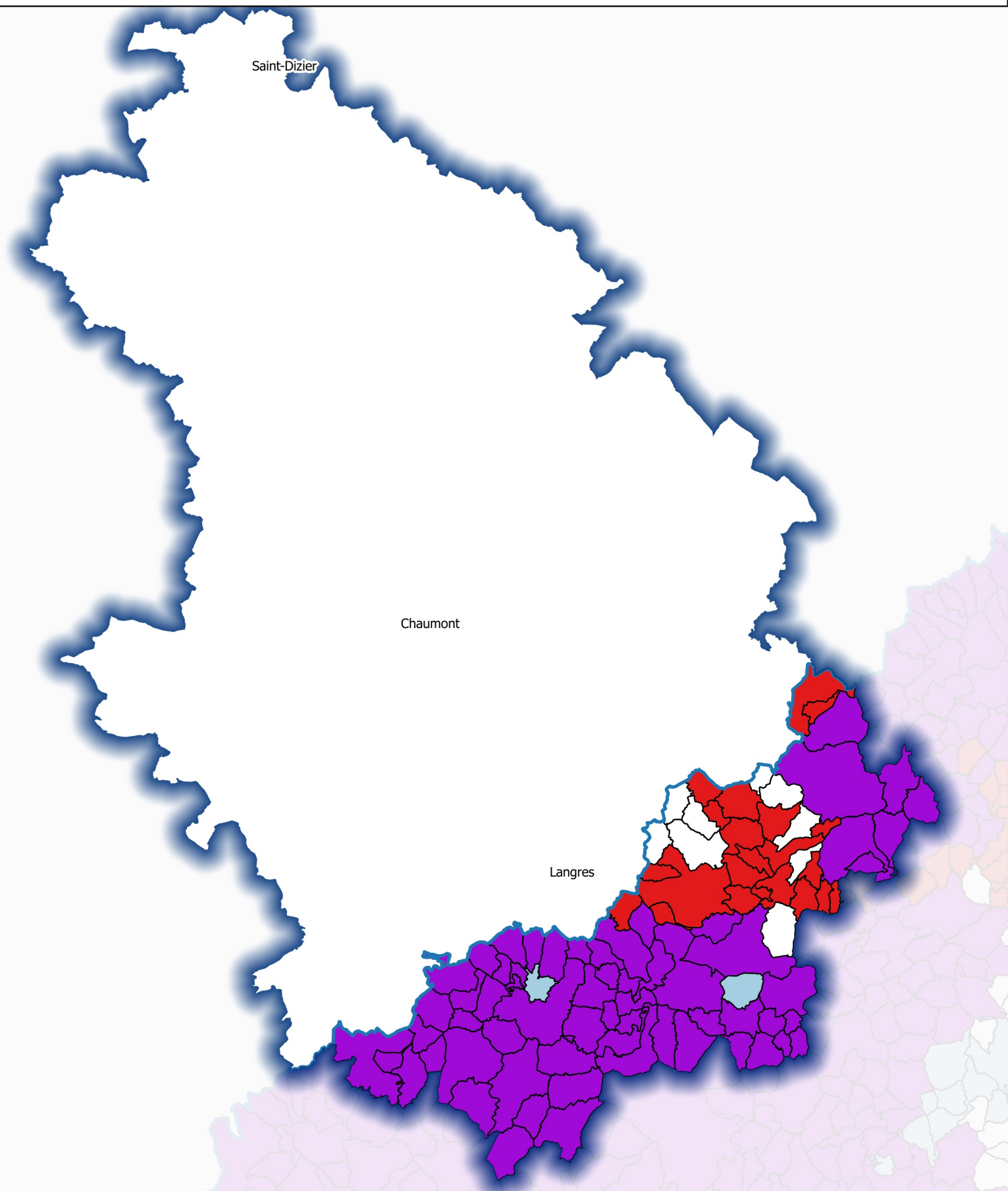





**Révision des zones vulnérables 2021 - Bassin Rhône-Méditerranée**  
**Comparaison des communes proposées au classement 2021 (V1) avec celles classées en 2017 -**  
**Département de la Haute-Marne (52)**



Saint-Dizier

Chaumont

Langres

-  commune classée en 2017 et proposée au classement V1
-  nouvelle commune proposée au classement
-  commune classée en zone vulnérable en 2017 qui pourrait sortir du classement

N.B. : Des modifications territoriales communales se sont opérées depuis le dernier zonage (fusion de communes, changement de contours, etc.) et peuvent conduire localement à des problèmes de superposition des deux zonages

Source : Agence de l'eau RMC, OFB, BD Carto, Bassin Rhône-Méditerranée, CDDAF DREAL AuRA - Octobre 2020