

Tour 1

2020-2030

ALEA 1

Tour 2

2030-2040

ALEA 2


Tour 3

2040-2050

ALEA 3

Tour 4

2050-2060

ASSECHÈMENT DES SOLS						
						
Piste de Sensibilité		1	2	3		
Piste de Vulnérabilité		Tour 1	V1	V1	V2	V3
		Tour 2	V1	V2	V2	V4
		Tour 3	V2	V2	V3	V4
		Tour 4	V3	V3	V4	V5
Points d'adaptation		+3	-3	-6		








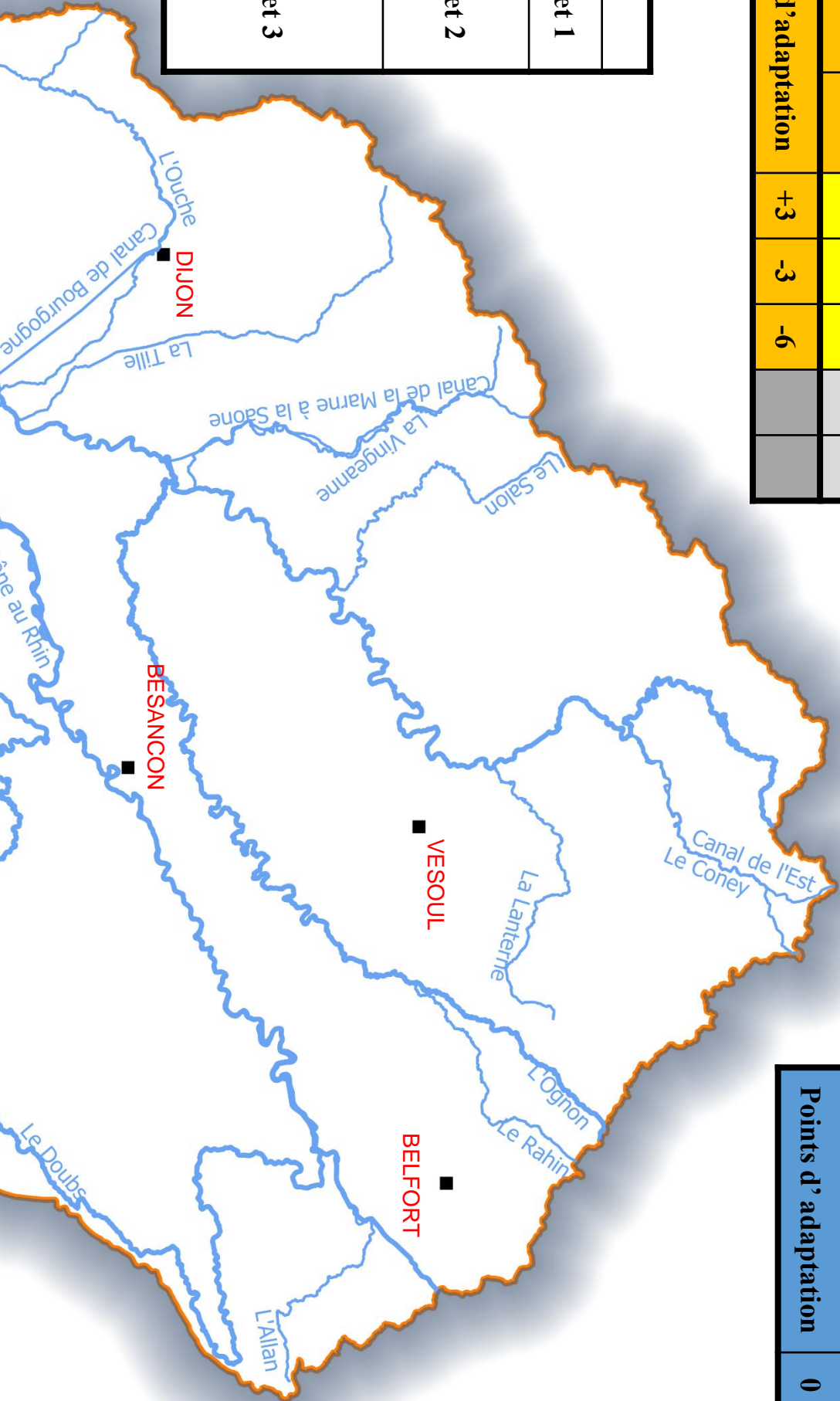
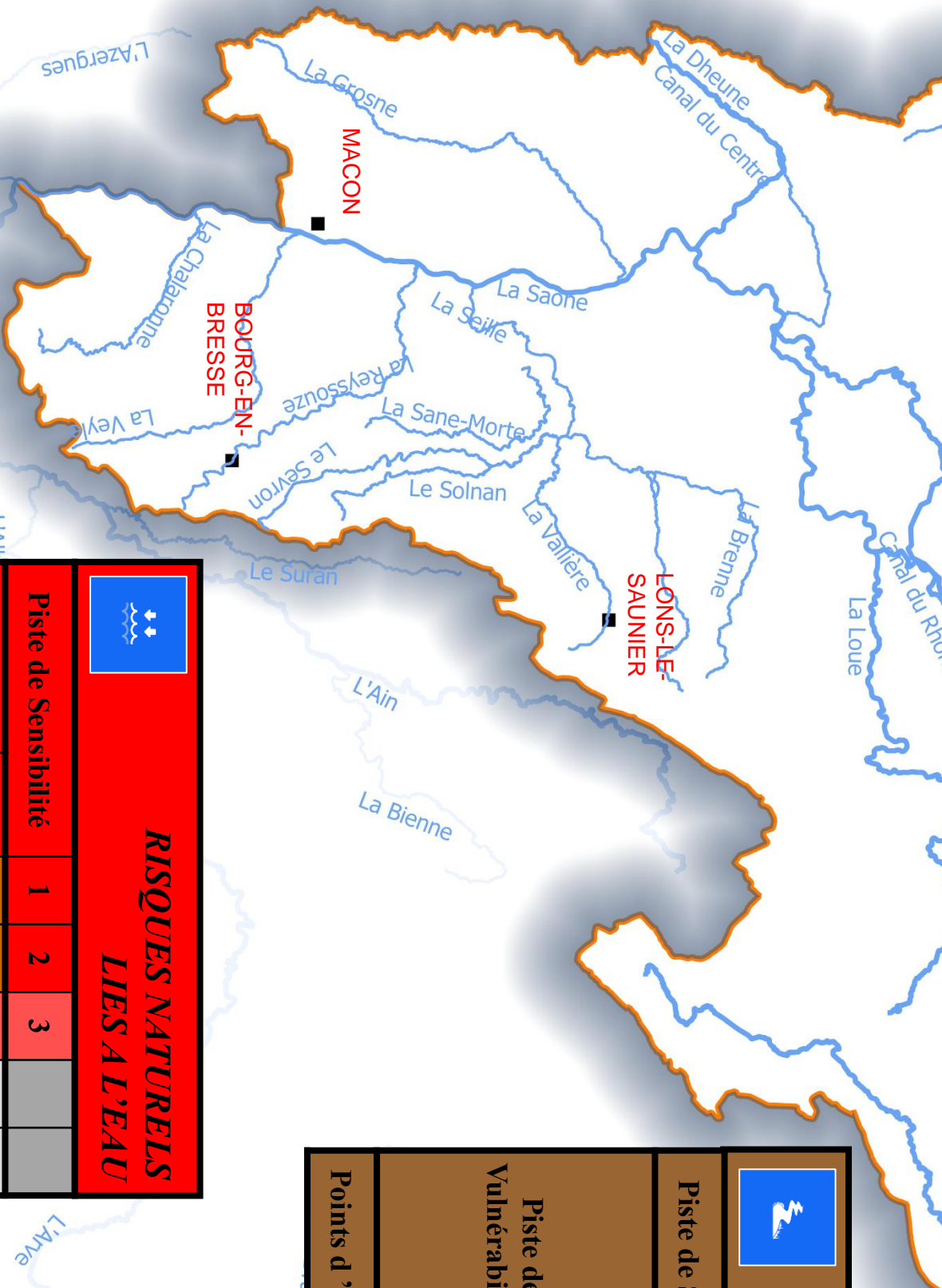


BAISSE DE LA DISPONIBILITE EN EAU						
						
Piste de Sensibilité		1	2			
Piste de Vulnérabilité		Tour 1	V1	V1	V2	V3
		Tour 2	V1	V2	V2	V4
		Tour 3	V2	V2	V3	V4
		Tour 4	V3	V3	V4	V5
Points d'adaptation		0	-5			


Table d'aléas	
	Atteinte Regret 1
	Atteinte Regret 2
	
	
	Atteinte Regret 3
	





<div></div> <div>DETERIORATION DE LA QUALITE DE L'EAU</div>					
Piste de Sensibilité	1	2	3	4	
Piste de Vulnérabilité	Tour 1	V1	V1	V2	V3
	Tour 2	V1	V2	V2	V3
	Tour 3	V2	V2	V3	V4
	Tour 4	V3	V3	V4	V5
Points d'adaptation	+5	0	-5	-10	

<div></div> <div>APPAUVRISSEMENT DE LA BIODIVERSITE AQUATIQUE</div>					
Piste de Sensibilité	1	2	3		
Piste de Vulnérabilité	Tour 1	V1	V1	V2	V3
	Tour 2	V1	V2	V2	V3
	Tour 3	V2	V2	V3	V4
	Tour 4	V3	V3	V4	V5
Points d'adaptation	+3	-3	-6		

<div></div> <div>RISQUES NATURELS LIES A L'EAU</div>					
Piste de Sensibilité	1	2	3		
Piste de Vulnérabilité	Tour 1	V1	V1	V2	V3
	Tour 2	V1	V2	V2	V3
	Tour 3	V2	V2	V3	V4
	Tour 4	V3	V3	V4	V5
Points d'adaptation	+3	-3	-6		



PRÉFÈTE
COORDONNATRICE
DU BASSIN
RHÔNE-MÉDITERRANÉE

Liberté
Égalité
Fraternité

