



**PRÉFÈTE
COORDONNATRICE
DU BASSIN
RHÔNE-MÉDITERRANÉE**

*Liberté
Égalité
Fraternité*

RÉVISION ZAP/ZALT cycle 28-33

COGEPOMI - 15 décembre 2025

Révision ZAP/ZALT cycle 28-33 – cadre

Objectif : anticipation des travaux de révision des ZAP/ZALT pour le cycle 28-33

- Pistes d'évolution étudiées en GT 25 & 27 novembre par le SecTec POMI (DREALs et DRs OFB (ARA Occitanie et PACA) / MRM / AERMC)
- Partage des pistes d'évolution des ZAP/ZALT en CT POMI le 4 décembre
- Consolidation des ZAP/ZALT 28-33 courant 2026 avec MàJ liste ouvrages prioritaires du PLAGEPOMI & recueil avis des instances POMI

Révision ZAP/ZALT cycle 28-33 – méthode

- **Proposition de nouveaux secteurs en ZAP si colonisation espèce avérée pour préservation et restauration habitat favorable croissance (Anguille) ou potentiel frayères (Alose)**
 - NB : peut concerner des secteurs sans ouvrage à traiter RCE, pour préservation habitat (continuité, hydrologie, qualité)
- **Proposition de nouveaux secteurs en ZALT avec objectif de connaissance et préservation de la colonisation potentielle**
- **Proposition de suppression ou réduction de zones selon évolution de la connaissance des enjeux**

Révision ZAP/ZALT cycle 28-33 – suites CTPOMI 4 décembre

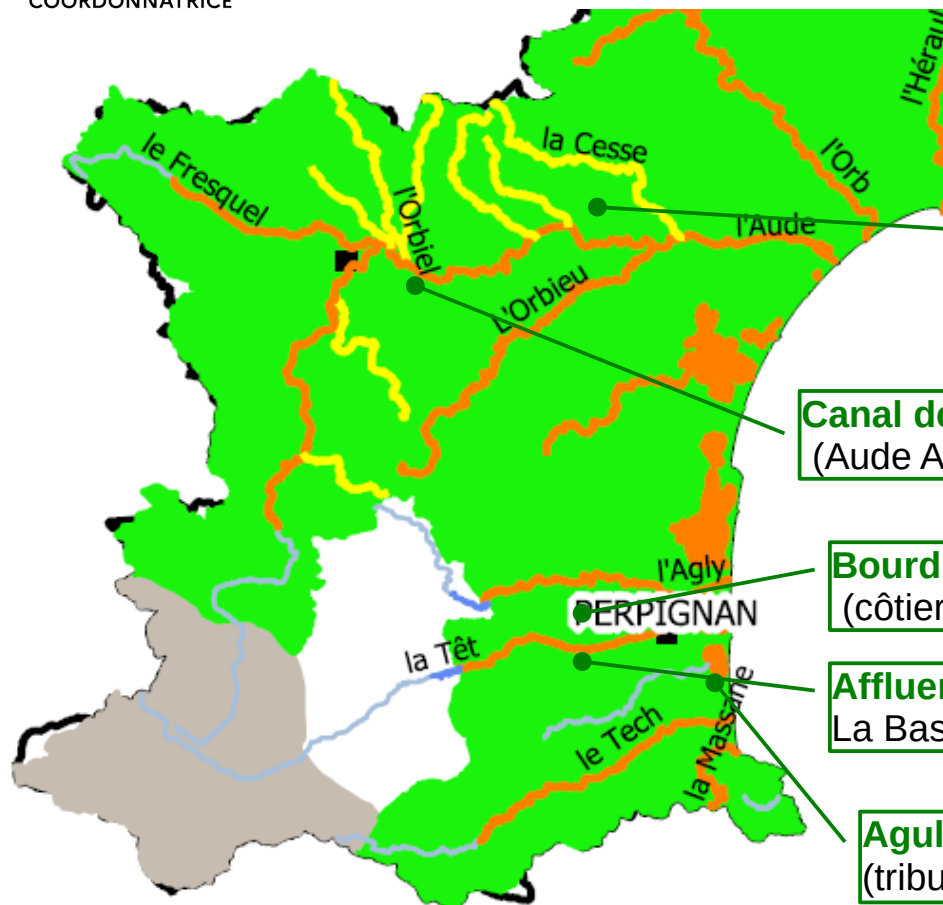
- **Partage des secteurs avec une évolution proposée par le SecTecPOMI**
→ cf. support de présentation CTPOMI sur le site du bassin
<https://www.rhone-mediterranee.eaufrance.fr/planification-de-bassingestion-des-poissons-migrateurs/le-comite-de-gestion-des-poissons-migrateurs#deliberations-du-cogepomi>
- Précision et identification de secteurs en séance
- Le tableau des limites proposées ZAP/ZALT (annexe 3 du PLAGEPOMI) pour le cycle 28-33 sera consolidé début 2026

Révision ZAP/ZALT cycle 28-33 – pistes évolution

CTPOMI 4 décembre

Pistes d'évolution ZAP/ZALT Anguille

Côtiers - Occitanie



ZALT en ZAP Affluents Aude médiane

- l'Orbiel jusqu'au barrage pour l'alimentation en eau du canal du midi ROE 45715 inclus
- la Cesse jusqu'au barrage de la Garenne ROE 45696 inclus

Canal de la Robine en ZAP
(Aude Aval vers Narbonne)

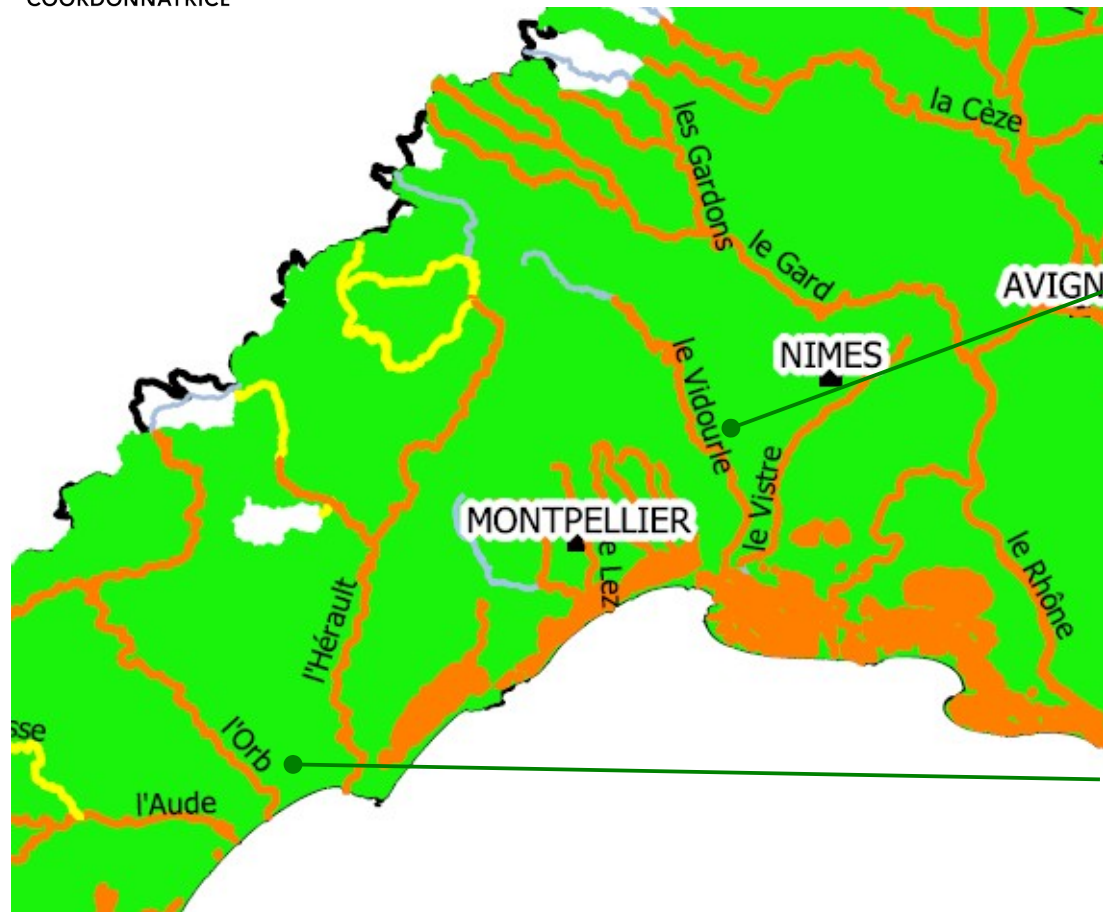
Bourdigoul en ZALT
(côtier entre Têt et Agly)

Affluents Têt en ZALT
La Basse, Le Manadell, Le Bolès

Agulla de la mar en ZALT
(tributaire étang de Canet)

Pistes d'évolution ZAP/ZALT Anguille

Côtiers - Occitanie



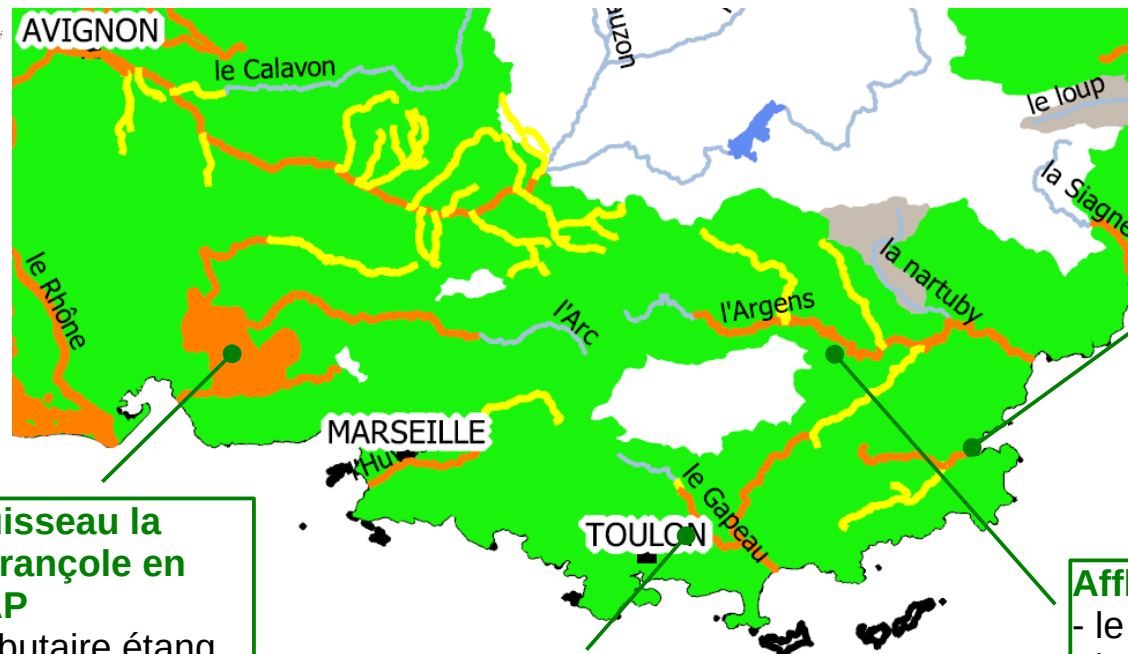
Crioulon en ZAP

de sa confluence avec le
Vidourle jusqu'au Barrage de la
Rouvière exclu (ROE 47708)

Libron en ZAP

Depuis la mer – limite amont
à expertiser -> présence
anguille aval ROE 49741
**classement en ZALT au-
de-là à étudier**

Pistes d'évolution ZAP/ZALT Anguille Côtiers - PACA



Ruisseau la durançole en ZAP
(tributaire étang de Berre)

amont du Gapeau de ZAP → ZALT
du barrage de Flayosque au barrage de Belgentier village => **enjeu ZAP non avéré tant que l'aval n'est pas traité.**

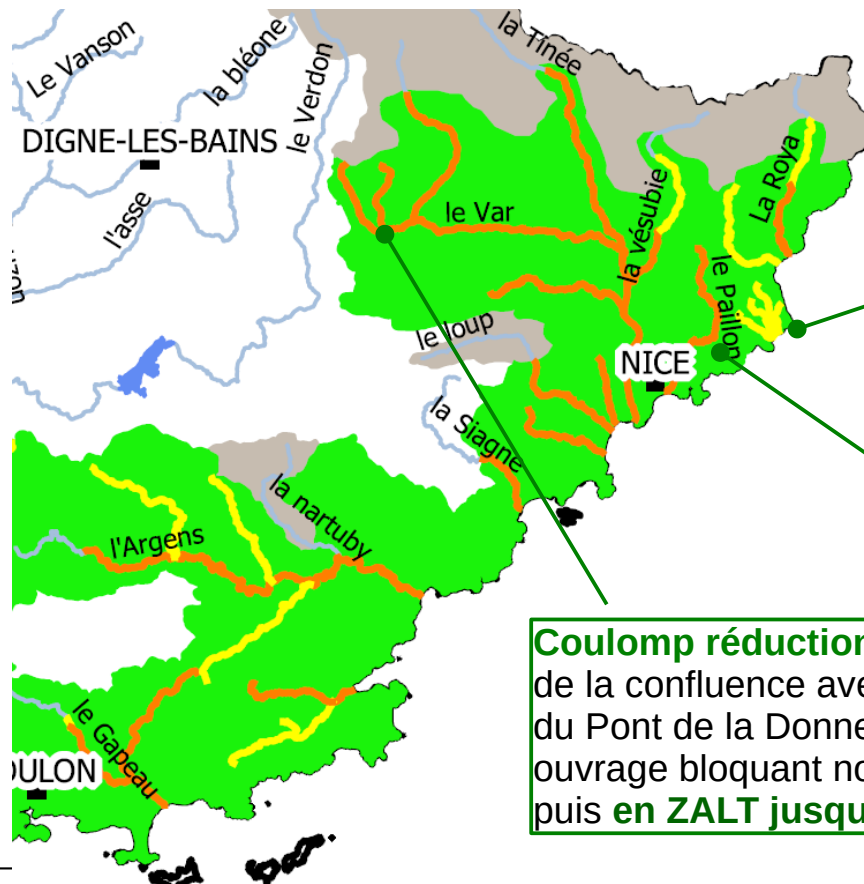
**Giscle et Côtiers Golfe St Tropez
ZALT → ZAP**

- Verne du barrage de La Verne (exclu) à la confluence avec la Môle
- La Môle de la confluence de la Verne à la confluence avec la Giscle

Affluents Argens en ZAP

- le Fournel
- le Reyran du barrage de Malpasset à la confluence
- la Nartuby de la cascade naturelle ROE46523 à la confluence

Pistes d'évolution ZAP/ZALT Anguille Côtiers - PACA



ZALT → ZAP

- **torrent le borrigo** de la mer au seuil amont couverture Borrigo (ROE130870) inclus.
- **torrent le careï** de la mer au barrage amont couverture Careï (ROE130868) inclus.

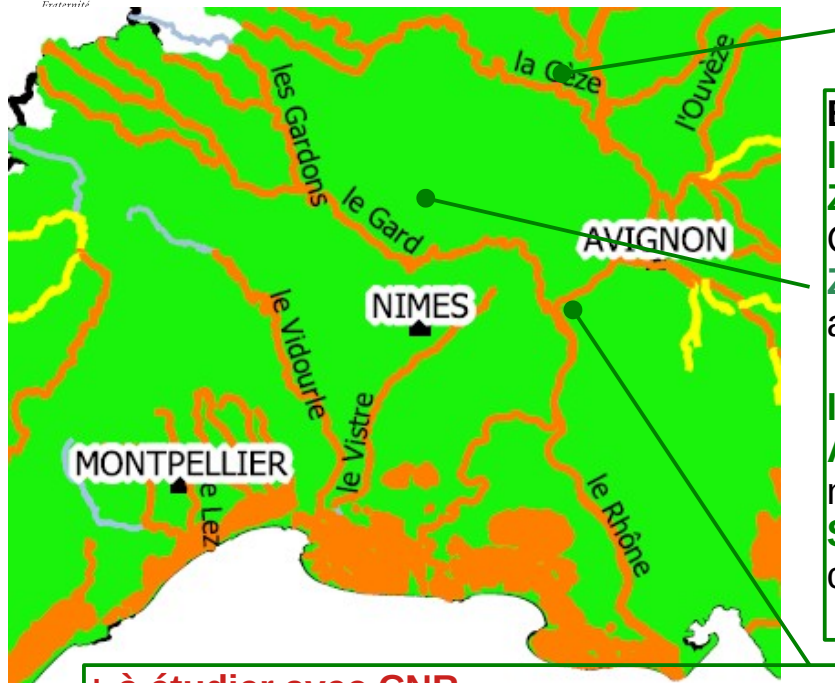
Amont du Paillons de l'Escarène ZAP → ZALT

de la source au seuil du pont de la poste (ROE60588) inclus → obj concentrer les efforts sur les ouvrages aval

Coulomp réduction ZAP

de la confluence avec le Var à la microcentrale du Pont de la Donne (ROE49616) exclu → ouvrage bloquant non équipé montaison puis **en ZALT jusqu'à la source**

Pistes d'évolution ZAP/ZALT Anguille BV Rhône - Occitanie



BV Cèze la Tave

ZAP → seuil du Moulin de Tave ROE 45948 inclus

ZALT → Moulin des arènes ROE 58479 exclu

BV Gardons

la Droude

ZAP limite amont : confluence avec le ruisseau de la Candouillère (affluent RG commune de Martignargues)

ZALT → source (secteur avec profonds refuges malgré assecs sévères récurrents)

l'Alzon et affluent Seynes

Alzon en ZAP → ROE 50303 Moulin du Duc exclu (milieu non favorable en amont)

Seynes en ZALT → Gour de Conque (amont D125) commune de Serviers.

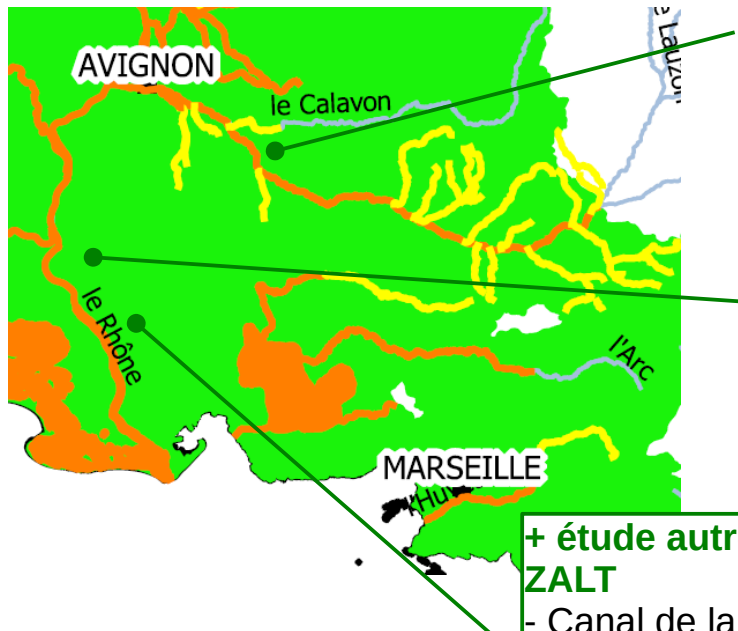
+ à étudier avec CNR

Contre-canal de drainage du Gardon à Villeneuve les Avignons RD (CNR)

ZAP → ROE127629 Buse 3 contre-canal Aramon-Gardon

ZALT → ouverture aval tunnel face confluence Durance

Pistes d'évolution ZAP/ZALT Anguille BV Rhône - PACA



ZALT → ZAP

Grand Anguillon ; Petit Anguillon ; Grand vallat de l'agoutadou ; Malautière ; Vallat de Meyrol ; Calavon ou Coulon

Contre canal de drainage aval usine Beaucaire RG (CNR) en ZAP

→ aval premier obstacle sur le Rhône
=> Colonisation effective, blocage par seuils dans contre canal avec potentiel habitat favorable croissance Anguille = collecte pls affluents du Rhône + connexion à la mer

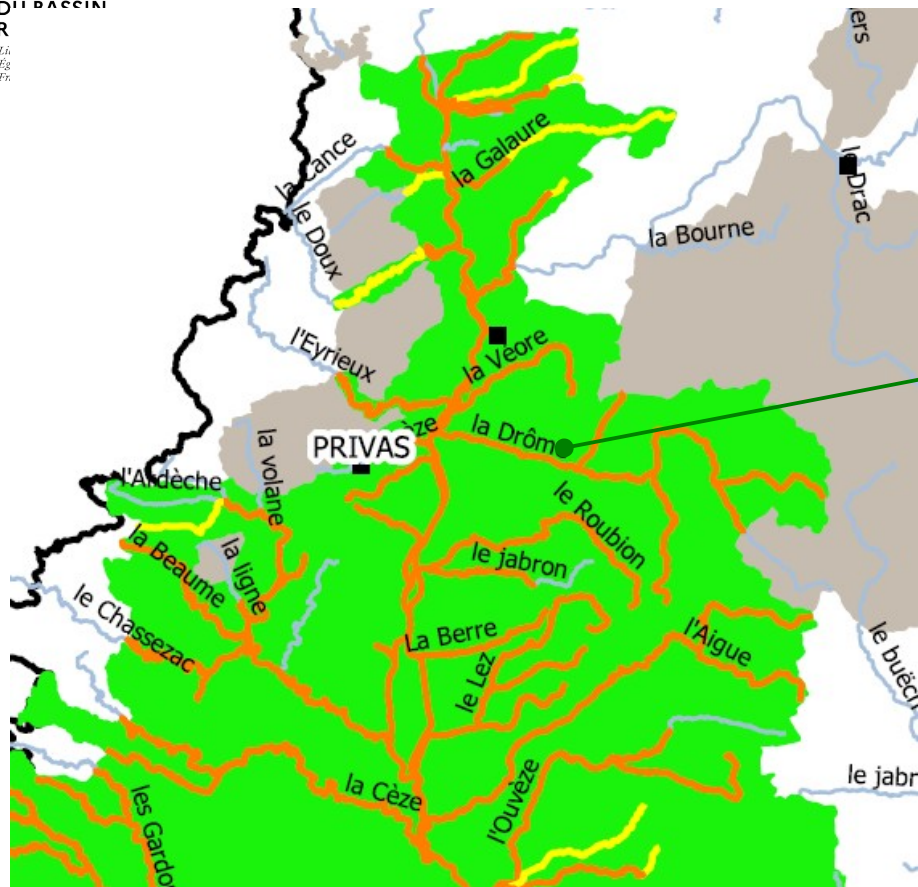
+ étude autres canaux connectés au Rhône pour identification en ZALT

- Canal de la vallée des Baux
- Canal de la Chapelette
- Canal d'Arles à Fos (connecté à la mer)
- Canal du Vigueirat (connecté à la mer)

→ à expertiser : obj de connaissance

! Consensus avec les parties prenantes à obtenir

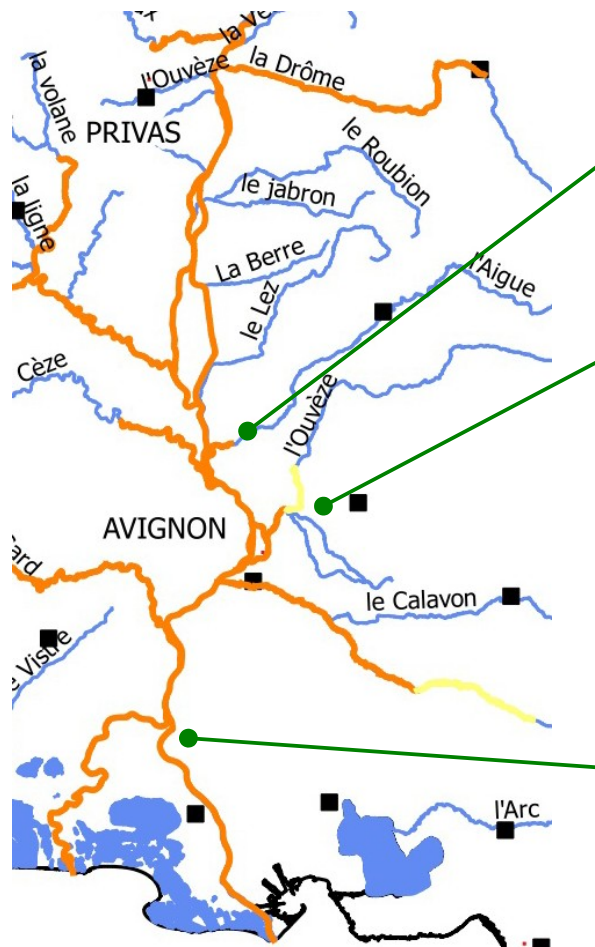
Pistes d'évolution ZAP/ZALT Anguille BV Rhône - AURA



Affluents Drôme en ZAP :

- La grenette
- Ruisseau de la Riaille → seuil vieille conduite (ROE117103)
- Ruisseau de la Saleine → seuil de Saraillon (ROE25098)

Pistes d'évolution ZAP/ZALT Alose BV Rhône



Réduction ZAP l'Aigue

du passage à gué Maroncelli (ROE44415) à
confluence avec le Rhône
=> colonisation avérée (ADNe 2025) + potentiel frayère

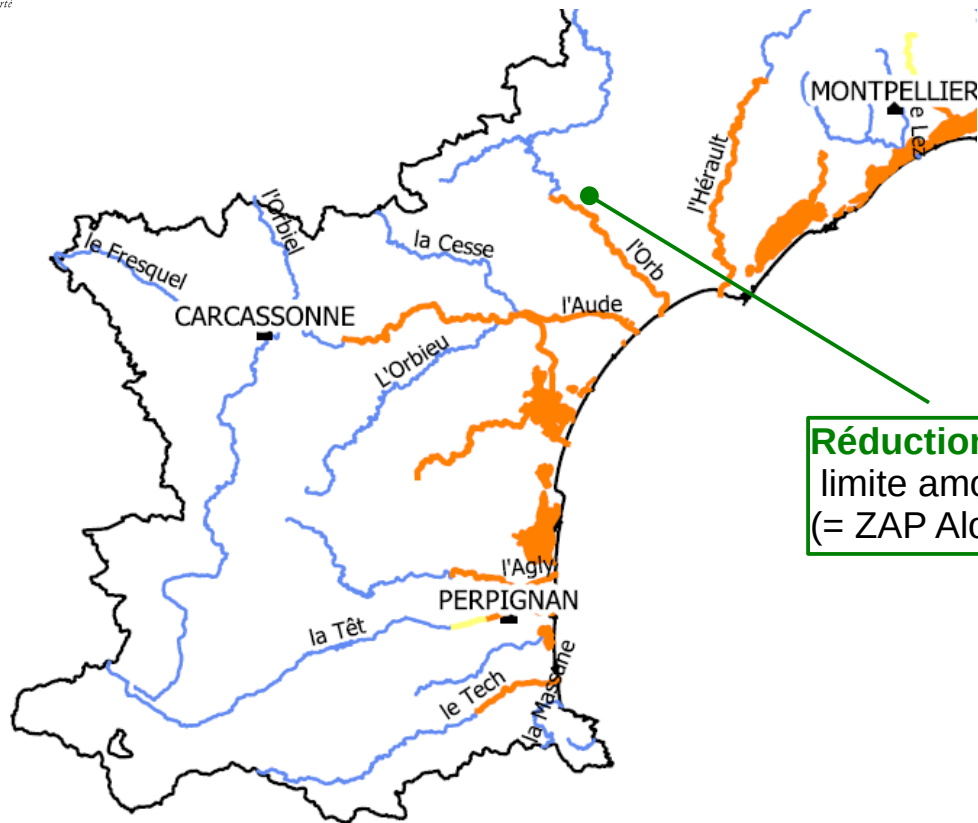
Sorgues en ZALT

- de prise d'eau des Gaffins (ROE47192) inclus à confluence avec l'Ouvèze
- de seuil de Valobre (ROE45431) inclus à confluence avec la Sorgue de Velleron

Contre canal de drainage aval usine Beaucaire RG :

- **en ZALT** de Durance – Courtine (source contre canal) (ROE 42392) à seuil 1 contre canal Beaucaire (ROE122180) inclus
- **en ZAP** de seuil 1 contre canal Beaucaire (ROE122180) exclu à confluence avec le Rhône

Pistes d'évolution ZAP/ZALT Lamproie BV Rhône - Occitanie



Réduction ZAP Orb

limite amont au barrage de Reals ROE 35463 inclus
(= ZAP Alose)

Pistes d'évolution ZAP/ZALT Lamproie BV Rhône - AURA



Réduction ZAP l'Eyrieux

- jusqu'au seuil de Rampe Rouge (= ZAP alose)

Suppression ZAP Le Roubion

**Direction régionale de l'environnement,
de l'aménagement et du logement
Auvergne-Rhône-Alpes**

Service...

Pôle...

69453 Lyon cedex 06

Tél. 04 26 28 60 00

www.auvergne-rhone-alpes.developpement-durable.gouv.fr



FIN