

## Situation hydrologique du bassin Rhône-Méditerranée et de la région Auvergne-Rhône-Alpes au 24 juin 2026

<b>Météo et humidité des sols</b>	↘	<b>GE et BFC</b> : L'épisode caniculaire débuté le 17 juin, inédit par sa précocité et son intensité, et l'absence presque totale de précipitations significatives, ont aggravé la sécheresse des sols sur toute la région. Un pic de chaleur pourrait être atteint samedi, avec des températures dépassant les 40° C. Des précipitations orageuses sont prévues dès dimanche en Bourgogne et dès lundi en Franche-Comté.		
	↘	<b>AURA RMed</b> : Mis à part dans les Alpes où les précipitations récentes ont ralenti le phénomène, la canicule exceptionnelle et l'absence de précipitations font rapidement diminuer l'humidité des sols. La situation va encore se dégrader.	↘	<b>AURA LB/AG</b> : L'absence presque généralisée de précipitations dans la quinzaine écoulée se conjugue à une canicule exceptionnelle pour donner des sols proches de leur niveau le plus sec jamais observé en Auvergne.
	↘	<b>PACA</b> : Les fortes températures ont asséché les sols en Provence, avec une situation qui devient critique sur le Var. Sur les reliefs alpins, les précipitations orageuses de ces derniers jours ont permis de limiter l'impact de la chaleur sur les sols. Les températures devraient monter encore d'un cran ce week-end, avec un pic de chaleur prévu sur la vallée du Rhône et la Provence. Des passages orageux sont probables la semaine prochaine sur les reliefs et le littoral azuréen, mais le temps restera sec sur le reste de la région.		
	↘	<b>OCC</b> : Les fortes chaleurs et l'absence presque totale de précipitations ont accéléré l'assèchement des sols sur l'arrière-pays du Languedoc et le Roussillon (hors reliefs). Les températures devraient rester caniculaires jusqu'à samedi. À partir de dimanche, des précipitations orageuses pourraient toucher les reliefs et le littoral, mais la vague de chaleur pourrait perdurer sur l'arrière-pays.		
<b>Cours d'eau et milieux aquatiques</b>	↘	<b>GE et BFC</b> : La persistance des très fortes chaleurs a entraîné une baisse rapide des débits sur la majorité des cours d'eau, avec une dégradation nette de l'état des milieux (1 <sup>ers</sup> signalements d'assecs sur le Doubs). La situation est très défavorable sur les affluents de la Saône.		
	↘	<b>AURA RMed</b> : À part dans les Alpes, les débits sont faibles à très faibles, nettement sous les moyennes. La tendance est partout à la baisse.	↘	<b>AURA LB/AG</b> : La moitié des débits mesurés ont franchi à la baisse les seuils d'alerte. Certains sont sous les seuils de crise.
	↘	<b>PACA</b> : Les cours d'eau côtiers sont fortement impactés par la chaleur, avec des débits qui faiblissent rapidement et passent sous les seuils d'alerte. La situation commence à se dégrader sur la vallée du Rhône, mais reste proche des normales sur les cours d'eau alpins.		
	↘	<b>OCC</b> : Les débits sont en baisse rapide dans l'Aude, l'ouest de l'Hérault et le Gard, avec une dégradation marquée de la situation sur les petits cours d'eau cévenoles et l'arrière-pays audois. La situation est plus favorable sur les cours d'eau des Pyrénées-Orientales.		
<b>Nappes souterraines</b>	↘	<b>GE et BFC</b> : La tendance reste à la baisse, avec des niveaux proches des normales sur la majorité des nappes, et modérément bas sur les nappes alluviales de la Saône.		
	=	<b>AURA RMed</b> : La situation globale reste proche de la normale à l'exception de la Molasse Miocène du Bas Dauphiné en Drôme des collines, des karsts et du secteur Sud-Ouest de la Dombes, sous les moyennes. Tendance à la baisse.	=	<b>AURA LB</b> : Situation très hétérogène au niveau des nappes de la Chaîne des Puys, de très basse à moyenne. Les niveaux des nappes alluviales de la Loire et de l'Allier sont généralement en dessous des moyennes.
	=	<b>PACA</b> : La vidange se généralise mais les niveaux restent globalement proches des normales, voire modérément hauts pour les nappes de la vallée du Rhône.		
	=	<b>OCC</b> : La tendance à la baisse s'étend désormais aux nappes du Gard et du Roussillon, qui conservent toutefois des niveaux modérément hauts à hauts. La vidange se poursuit sur les autres nappes de la région, avec des niveaux proches des normales.		

<b>Situation par rapport aux normales de saison</b>	Normale	Légèrement inférieure	Inférieure	Très inférieure	Records bas	<b>Tendance depuis le précédent bulletin</b>	Amélioration ↗	Stabilité =	Dégradation ↘
---	---------	-----------------------	------------	-----------------	-------------	--	----------------	-------------	---------------

# Évolution des restrictions sur le bassin Rhône-Méditerranée et la région Auvergne-Rhône-Alpes du 10 au 24 juin 2026

## Restrictions eaux superficielles

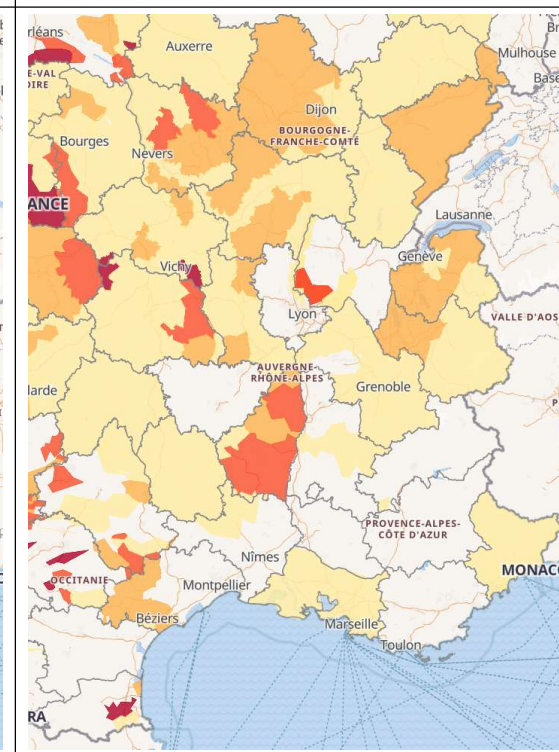
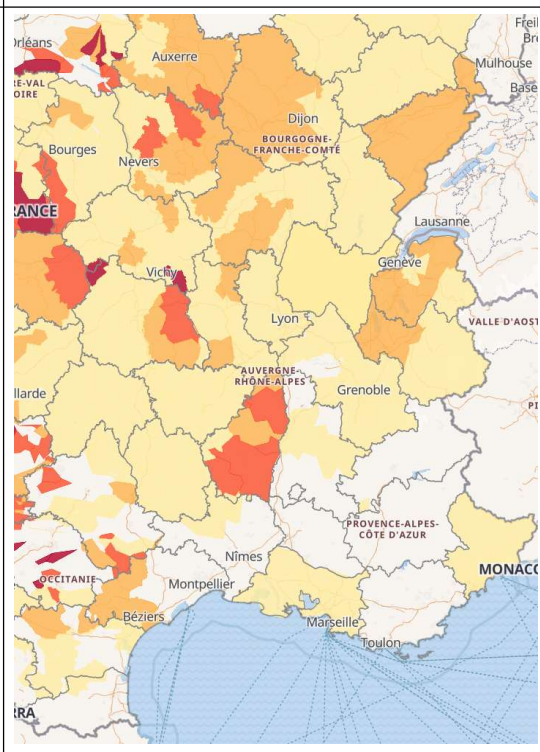
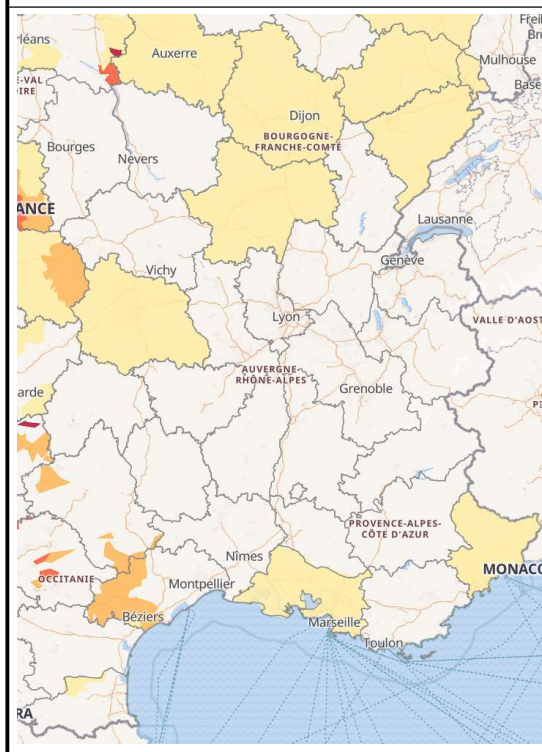
## Restrictions eaux souterraines

10 juin 2026

24 juin 2026

10 juin 2026

24 juin 2026



### Bassin Rhône-Méditerranée : Arrêtés cadre interdépartementaux

### Bassin Loire-Bretagne : Grands axes soutenus

Allan

Axe Saône

Siagne Durance Verdon

Allier

Loire

amont

moyen

aval

Serre-Ponçon

Sainte-Croix  
Castillon

Saint-Cassien

amont

moyen

aval

amont

moyen

aval

90

70

25

88

70

21

71

01  
sup.

01  
sout.

69

=

=

=

43

63

03

07

43

43

42

03

↘

=

↘

=

↘

=

=

↘

↘

↘

=

=

=

↘

=

↘

=

↘

↘

↘

↘

Niveau de restriction

Pas de restriction

Vigilance

Alerte

Alerte renforcée

Crise

Tendance

Amélioration ↗

Stabilité =

Dégradation ↘