

La pêche maritime professionnelle de l'anguille

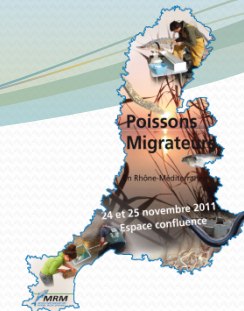
En Méditerranée continentale





Contexte

- Constat de diminution apparemment globale du stock d'anguilles
- En 2007 : règlement européen visant à la gestion du stock d'anguilles



Contexte : des missions à relever

Les CRP MEM L-R et PACA se sont fixés alors deux principales missions :


- Démontrer l'existence d'une gestion de la pêche et affiner cette gestion
- Mettre en place le suivi des pêcheries : Améliorer la connaissance sur les pratiques et les prélèvements

La gestion de la pêche par les pêcheurs (1/2)



- Faire reconnaître une gestion locale au niveau méditerranéen :
 - Recenser les pratiques locales
- Et préserver cette gestion :
 - Les prud'homies de pêche, garantes d'une tradition de gestion
 - Maintenir l'interdiction de la pêche de la civelle de moins de 12cm, les périodes d'interdiction de pêche, la polyvalence

La gestion de la pêche par les pêcheurs (2/2)



- Créer un outil juridique régional chargé d'entériner l'existant et de répondre aux exigences du 1^{er} volet : les licences de pêche des CRPMEM
 - Un contingent par région (200 en L-R, 70 en PACA pour 2012)
 - Déclarations statistiques obligatoirement transmises aux CRPMEM

Le suivi de la pêche



- Création des observatoires des pêches en PACA et L-R
 - Un chargé de mission dédié
 - Un outil permettant la valorisation du rendu des déclarations statistiques par les pêcheurs
 - Présentation des données en fonction des politiques de communication des observatoires




Le suivi : la capacité de pêche

- Evolution du nombre de licences depuis leur mise en œuvre :

	L-R	PACA
2009	204	67
2010	218	47
2011	190	58

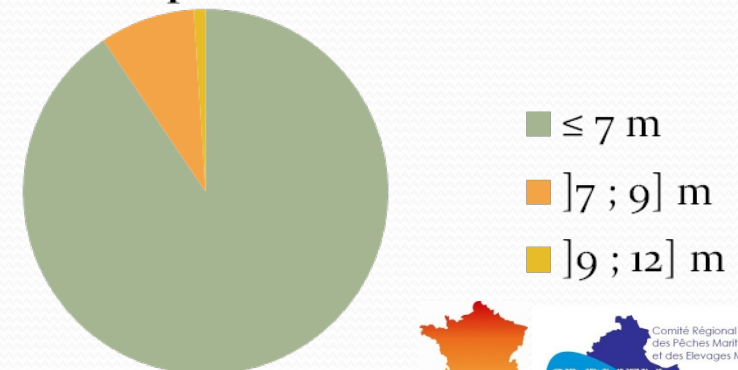
Le suivi : la capacité de pêche



- En L-R

	Nombre	Longueur (m)	Puissance (kw)	Jauge (ums)
≤ 7 m	172	5,7	27,6	0,88
]7 ; 9] m	16	7,8	88,4	2,56
]9 ; 12] m	2 *	10,1	153,5	4,97
Total	190	5,9	34,1	1,07

Répartition des navires



* Les 2 navires de plus de 9 mètres sont dérogatoires de part leur antériorité

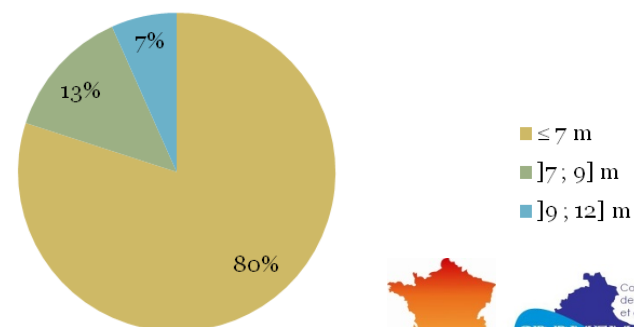
Le suivi : la capacité de pêche



- En PACA

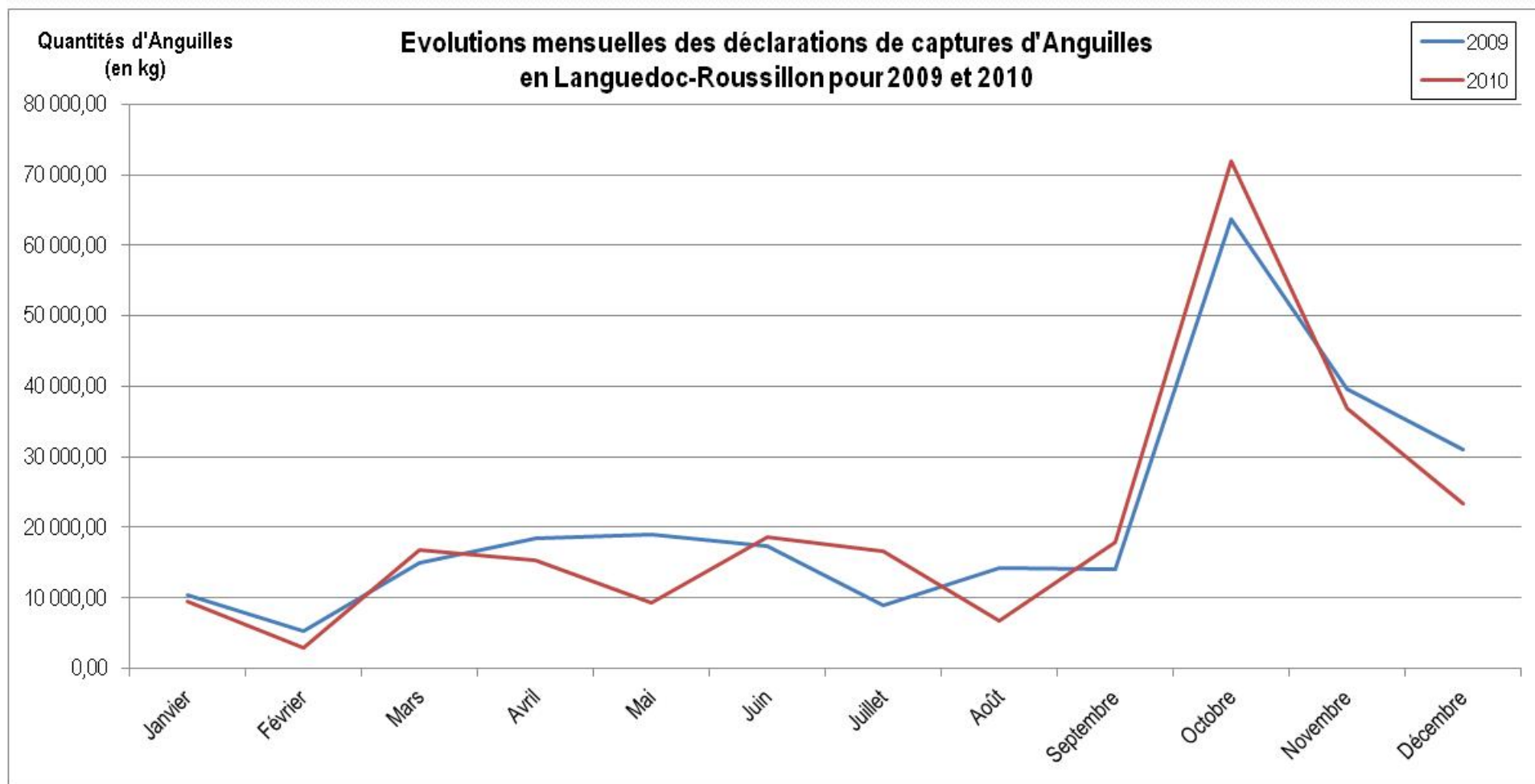
	Nombre	Longueur (m)	Puissance (kw)	Jauge (ums)
≤ 7 m	36	5.9	70	2.27
]7 ; 9] m	6	8	193	5.1
]9 ; 12] m	3	10.11	184	6.87
Total	45	6.4	89	2.73

Repartition des bateaux



Le suivi des pêches: Evolution des captures

- En L-R





Perspectives

- Perspectives pour la 2nde phase du Plan de Gestion Anguille (2012 – 2015) : ne pas subir de périodes de fermeture supplémentaires
- La reconnaissance d'une gestion méditerranéenne : un cadre supra-régional aux licences existantes
- Un projet de plan de sortie de flotte des navires



MERCI DE VOTRE ATTENTION

