

RAPPORTS

DREAL Rhône-Alpes

Délégation de bassin

Révision 2014 de la délimitation des zones vulnérables dans le bassin Rhône-Méditerranée

Rapport soumis à la consultation

Ressources, territoires, habitats et logement
Énergies et climat Développement durable
Prévention des risques Infrastructures, transports et Mer

Présent
pour
l'avenir



Direction régionale de l'Environnement, de l'Aménagement et du Logement
RHÔNES-ALPES

www.rhone-alpes.developpement-durable.gouv.fr

SOMMAIRE

| | |
|--|-----------|
| 1 - PRÉAMBULE..... | 4 |
| 2 - OBJECTIFS DE LA DIRECTIVE « NITRATES »..... | 6 |
| 3 - CONTEXTE DU CONTENTIEUX ET RÉVISION ANTICIPÉE EN 2014..... | 7 |
| 4 - TEXTES DE RÉFÉRENCE..... | 8 |
| 5 - DÉLIMITATION ACTUELLE DES ZONES VULNÉRABLES..... | 9 |
| 6 - CRITIQUES DE LA COMMISSION EUROPÉENNE SUR LE ZONAGE ACTUEL..... | 10 |
| 7 - RÉSULTATS DE LA CAMPAGNE DE SURVEILLANCE UTILISÉS POUR LE PROJET DE RÉVISION 2014..... | 12 |
| 7.1 - Le réseau de surveillance..... | 12 |
| 7.2 - Mise à disposition des données de surveillance..... | 13 |
| 8 - PROPOSITION D'ÉVOLUTION DU CLASSEMENT AU REGARD DES EAUX SOUTERRAINES..... | 14 |
| 9 - PROPOSITION D'ÉVOLUTION DU CLASSEMENT AU REGARD DU RISQUE D'EUTROPHISATION DES MILIEUX AQUATIQUES..... | 16 |
| 9.1 - Eaux douces..... | 16 |
| 9.2 - Littoral..... | 17 |
| 9.3 - Eaux de transitions..... | 17 |
| 9.4 - Présentation du résultat..... | 17 |
| 10 - PROPOSITION DE RÉVISION DE LA DÉLIMITATION DES ZONES VULNÉRABLES..... | 19 |
| 11 - CALENDRIER ET SUITES À DONNER À LA CONSULTATION..... | 22 |
| 12 - ANNEXES..... | 23 |
| 12.1 - Annexe 1 : cartes régionales des résultats de la campagne de surveillance 2010- 2011 | 23 |
| 12.2 - Annexe 2 : bilan de la campagne 2011 du Réseau de Suivi Lagunaire (IFREMER) / paramètres « azote »..... | 27 |
| 12.3 - Annexe 3 : cartes départementales de propositions de révision 2014 de délimitation des zones vulnérables..... | 29 |
| 12.4 - Annexe 4 : liste des communes définissant la proposition de révision 2014 de la délimitation des zones vulnérables..... | 49 |

1 - Préambule

La directive européenne 91/676/CEE du 12 décembre 1991, dite directive Nitrates, vise la protection des eaux contre la pollution par les nitrates à partir de sources agricoles. Elle prévoit la mise en œuvre de programme d'actions encadrant l'utilisation des fertilisants azotés et une gestion adaptée des terres agricoles, afin de limiter les fuites de nitrates vers les eaux, dans les zones dites vulnérables aux pollutions par les nitrates d'origine agricole.

A titre de la directive Nitrates, sont désignées comme vulnérables, compte tenu notamment des caractéristiques des terres et des eaux ainsi que de l'ensemble des données disponibles sur la teneur en nitrates des eaux, les zones qui alimentent les eaux définies

- Comme atteintes par la pollution :
 - 1° Les eaux souterraines et les eaux douces superficielles, notamment celles servant au captage d'eau destinée à la consommation humaine, dont la teneur en nitrate est supérieure à 50 milligrammes par litre ;
 - 2° Les eaux des estuaires, les eaux côtières et marines et les eaux douces superficielles qui ont subi une eutrophisation susceptible d'être combattue de manière efficace par une réduction des apports en azote.
- Comme menacées par la pollution :
 - 1° Les eaux souterraines et les eaux douces superficielles, notamment celles servant au captage d'eau destinée à la consommation humaine, dont la teneur en nitrate est comprise entre 40 et 50 milligrammes par litre et montre une tendance à la hausse ;
 - 2° Les eaux des estuaires, les eaux côtières et marines et les eaux douces superficielles dont les principales caractéristiques montrent une tendance à une eutrophisation susceptible d'être combattue de manière efficace par une réduction des apports en azote.

La démarche de révision des zones vulnérables au titre de la directive « Nitrates » est placée sous la responsabilité du préfet coordonnateur de bassin. Elle mobilise ainsi les échelons régionaux et départementaux de l'État et les différents services concernés (DDT, DREAL, DRAAF, ARS), ainsi que les instances de bassin dans les différentes étapes de sa mise en œuvre.

L'objet du présent rapport est multiple :

- Rappeler les fondamentaux réglementaires, les enjeux communautaires et nationaux de la délimitation des zones vulnérables ;
- Préciser les choix faits au niveau national en réponse aux discussions avec la Commission européenne suite à la condamnation de la France par la Cour de Justice de l'Union européenne le 13 juin 2013 pour le classement de 2007 ;
- Préciser les étapes, les modalités d'association et de travail en commun entre l'État et les acteurs concernés, le calendrier prévisionnel ;
- Présenter le projet de délimitation des zones vulnérables dans le cadre de la consultation des conseils généraux et régionaux, ainsi que des chambres d'agriculture et des conseils départementaux de l'environnement et des risques sanitaires et technologiques.

- Présenter le projet de délimitation des zones vulnérables dans le cadre de la consultation du public (article L.120-1 du Code de l'environnement).

Toutefois, il est rappelé, qu'en matière de protection de la qualité des eaux, la lutte contre la pollution diffuse par les nitrates nécessite une intervention, dans le cadre des politiques partenariales, sur l'ensemble des usages responsables des rejets d'azote et pas seulement les sources agricoles (petit assainissement collectif et assainissement non collectif, entretien des espaces verts et des golfs, jardins amateurs..). D'autres dispositifs, d'ordre réglementaire ou contractuel, sont mis en œuvre par ailleurs pour réduire ces sources de pollution.

L'avis attendu dans le cadre de cette consultation porte sur la proposition de révision 2014 de délimitation des zones vulnérables. Les avis en faveur d'une modification de la proposition de zonage devront être argumentés (données témoignant d'une meilleure qualité de l'eau, permettant une sectorisation ou encore mettant en évidence une pollution non agricole ...).

2 - Objectifs de la Directive « nitrates »

En matière de protection de la qualité des eaux, la lutte contre la pollution diffuse par les nitrates est un enjeu important. En effet des concentrations excessives en nitrates dans l'eau la rendent impropre à la consommation et peuvent induire des problèmes d'eutrophisation (prolifération de végétaux liée à l'excès de nutriments), notamment dans les eaux littorales situées en aval, et donc menacer l'équilibre biologique des milieux aquatiques. C'est pourquoi l'Europe a adopté, en 1991, la directive européenne 91/676/CEE dite directive « nitrates » qui vise à réduire la pollution des eaux provoquée ou induite par les nitrates à partir de sources agricoles et de prévenir toute nouvelle pollution de ce type.

La mise en œuvre de cette directive en France a donné lieu, depuis 1996, à quatre générations de programmes d'actions encadrant l'utilisation des fertilisants azotés et une gestion adaptée des terres agricoles dans les zones dites vulnérables aux pollutions par les nitrates d'origine agricole, conformément aux obligations de moyens et d'objectifs fixés par la directive. Les mesures concernent à la fois les élevages (en particulier capacités de stockage et plafonnement des apports azotés organiques issus des effluents d'élevage) et les cultures (réglementation de l'épandage des fertilisants organiques et minéraux et des doses d'azote à apporter aux cultures, obligations de couverture des sols pendant l'interculture, bandes enherbées le long des cours d'eau).

Les États-membres doivent désigner comme vulnérables toutes les zones connues sur leur territoire qui alimentent les eaux atteintes par la pollution par les nitrates d'origine agricole et celles qui sont susceptibles de l'être ou qui ont tendance à l'eutrophisation du fait des apports de nitrates d'origine agricole. Cette délimitation doit être revue au moins tous les quatre ans en fonction de la qualité de l'eau en matière de teneurs en nitrates observés par le réseau de surveillance. La dernière révision quadriennale s'est effectuée en France fin 2012, afin de disposer d'une délimitation actualisée pour la mise en œuvre du 5^{ème} programme d'actions prévu à partir de 2013-2016.

3 - Contexte du contentieux et révision anticipée en 2014

La révision 2012 des zones vulnérables s'inscrivait dans un contexte de contentieux ouvert par la Commission européenne contre la France pour mauvaise application de la directive Nitrates, notamment au regard de désignation insuffisante des zones vulnérables..

Ainsi, la France a été condamnée par la Cour de Justice de l'Union européenne (CJUE) le 13 juin 2013, sur la base des zones vulnérables délimitées en 2007, la CJUE considérant qu'un classement plus étendu aurait été justifié vu la présence avérée ou à haut risque de masses d'eau de surface et souterraines affectées par des teneurs en nitrates excessives ou présentant un risque d'eutrophisation.

La France a alors transmis à la Commission européenne le zonage arrêté fin 2012.

La révision du classement des zones vulnérables de 2012 répond en partie aux défauts de délimitation reconnus dans le cadre du contentieux. Toutefois, certaines règles utilisées pour la délimitation de 2012 sont encore critiquées par la Commission européenne, et pourraient mener à une condamnation avec sanctions financières si cette affaire devait à nouveau être portée devant la CJUE.

Une nouvelle révision des zones vulnérables, visant à répondre à ces critiques, est donc nécessaire. Un projet de révision, construit au niveau national à partir de données de la campagne de mesure 2010-2011 fournies par les bassins, a ainsi été soumis à la Commission européenne en juin 2014. Il propose :

- le classement des communes concernées par les masses d'eau ayant des points de surveillance en dépassement des seuils de concentration usuels, avec des classements partiels des masses d'eau souterraines s'ils sont justifiés par les caractéristiques hydrogéologiques de la masse d'eau ;
- l'utilisation d'un seuil unique de concentration en nitrates des eaux superficielles au-delà duquel la masse d'eau est proposée au classement, afin de tenir compte à la fois de l'eutrophisation littorale et marine et du risque d'eutrophisation continentale. .

Ces règles sont appliquées sur l'ensemble du territoire national qui n'était pas classé en zone vulnérable.

Le projet de révision ainsi soumis à la Commission vise à clore le contentieux, et donc à éviter à la fois de lourdes sanctions financières et des modifications répétées des critères de délimitations, modifications incessantes qui nous le savons, contribuent à rendre les obligations réglementaires peu lisibles.

Par ailleurs, cette révision est nécessaire pour atteindre les objectifs de bon état des eaux au titre de la directive cadre sur l'eau (DCE) car de nombreuses masses d'eau souterraines, superficielles et littorales restent déclassées au motif d'une présence excessive de nitrates.

4 - Textes de référence

- Directive 91/676/CEE du 12 décembre 1991 concernant la protection des eaux contre la pollution par les nitrates d'origine agricole
<http://eur-lex.europa.eu/LexUriServ/LexUriServ.do?uri=CELEX:31991L0676:FR:HTML>
- SDAGE Rhône-Méditerranée 2010-2015
<http://www.eaurmc.fr/le-bassin-rhone-mediterranee/le-sdage-du-bassin-rhone-mediterranee.html>
- Articles R.211-75 à R.211-77 du code de l'environnement
<http://www.legifrance.gouv.fr/affichCode.do?idArticle=LEGIARTI000006836769&idSectionTA=LEGISCTA000006195321&cidTexte=LEGITEXT000006074220&dateTexte=20120801>
- Circulaire du ministère de l'écologie, du développement durable, des transports et du logement du 22 décembre 2011 relative au réexamen de la liste des zones vulnérables au titre de la directive 91/676/CEE du 12 décembre 1991 concernant la protection des eaux contre la pollution par les nitrates d'origine agricole, dite directive Nitrates
<http://circulaire.legifrance.gouv.fr/>

6 - Critiques de la Commission européenne sur le zonage actuel

La Commission européenne avait ciblé en 2010/2011 3 secteurs sur le bassin sur lesquels des points de suivi présentent des teneurs moyennes supérieures à 40 mg/L sur la campagne 2004-2005 et qui ne sont pas compris dans la délimitation actuelle des zones vulnérables.

- Secteur n°5 : Côte d'Or, Doubs et Haute-Saône ;
- Secteur n° 9 : Aude ;
- Secteur n°10 : Var, Bouches-du-Rhône, Alpes de Haute-Provence.

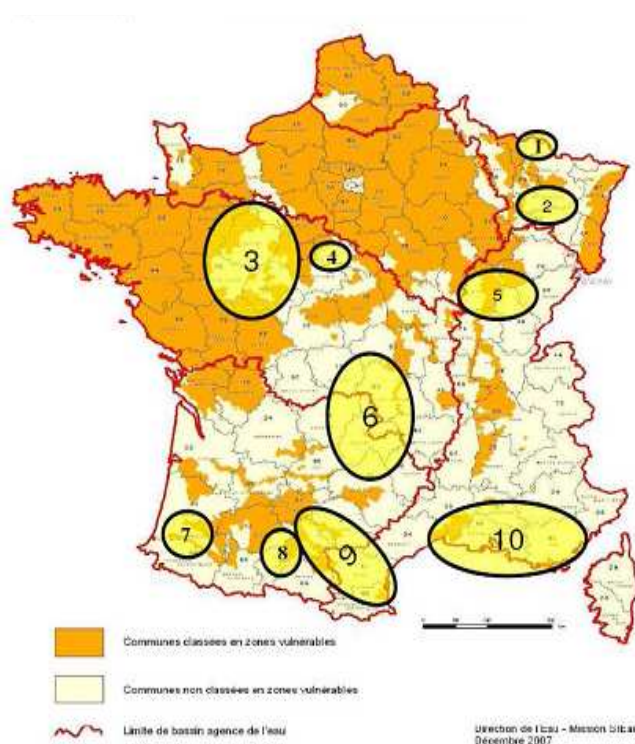


Figure 2 : secteurs de questionnement de la Commission européenne

Suite à l'arrêt en manquement du 13 juin 2013 relatif aux zones vulnérables et à la transmission à la Commission par la France des éléments expliquant les évolutions du classement en zone vulnérable entre la délimitation 2007 et la délimitation 2012, les services de la Commission ont maintenu des critiques sur les points suivants :

- ◆ non prise en compte du risque d'eutrophisation des eaux continentales,
- ◆ insuffisante prise en compte de l'eutrophisation des eaux littorales et marines compte tenu du seuil technique retenu,

- ◆ Traitement de certains points de mesure dont le percentile 90 dépassait 40 mg/l non approprié
 - ◆ non classement de certaines masses d'eau,
 - ◆ classement trop partiel de certaines masses d'eau à partir de points du réseau de surveillance nitrates enregistrant pourtant un dépassement de seuil de concentration en nitrates, en particulier au motif que des actions de police individuelles sont plus efficaces,
 - ◆ non classement d'une commune dès lors que moins de 30 % de sa superficie est concernée par la masse d'eau en dépassement,
- ◆ déclassement de certaines communes appartenant aux secteurs qui présentaient des teneurs moyennes supérieures à 40 mg/L sur la campagne 2004-2005.

Pour répondre aux critiques exprimées par la Commission européenne, les autorités françaises ont proposés de réviser le classement selon les deux axes suivants :

- Evolution des critères relatifs à la prise en compte de la contamination des eaux souterraines ;
- Prise en compte du risque d'eutrophisation continentale, littorale et marine.

Le travail de révision des zones vulnérables a été réalisé sur l'ensemble du territoire métropolitain, non classé en 2012, et pas uniquement sur les secteurs identifiés initialement par la Commission européenne.

7 - Résultats de la campagne de surveillance utilisés pour le projet de révision 2014

Le réexamen de la délimitation des zones vulnérables s'effectue au regard de la qualité de l'eau en matière de teneurs en nitrates, en s'appuyant notamment sur les résultats issus de la 5^{ème} campagne de surveillance qui s'est déroulée du 1^{er} octobre 2010 au 30 septembre 2011.

7.1 - Le réseau de surveillance

Le réseau de surveillance des nitrates sur le bassin a été révisé conformément à la circulaire du 19 avril 2010 relative aux modalités de mise en œuvre de la 5^{ème} campagne de surveillance de la teneur en nitrates dans les eaux douces au titre de la directive Nitrates. Les points qui ont fait l'objet d'un suivi des teneurs en nitrates pour cette 5^{ème} campagne ont été sélectionnés à l'issue d'un travail conjoint entre les services de l'Agence de l'eau et de l'État de juillet 2009 à juillet 2010.

Le réseau de surveillance retenu pour la 5^{ème} campagne s'appuie sur :

- les points du programme de surveillance¹ mis en place au titre de la Directive Cadre sur l'Eau ;
- les points de la quatrième campagne de surveillance nitrates 2004-2005 ayant des valeurs moyennes en nitrates supérieure à 25 mg/L² pour les eaux superficielles et à 40 mg/L pour les eaux souterraines ;
- les points de surveillance des captages d'eau potable prioritaires présentant une contamination par les nitrates (teneur en nitrate supérieure à 40 mg/L) ;
- des points supplémentaires, rajoutés soit par le niveau bassin afin de répondre aux injonctions de la Commission européenne, soit par le niveau local pour répondre à la demande des acteurs compte tenu des enjeux locaux.

Le réseau de surveillance des eaux souterraines compte 682 stations dont 542 stations qui ont fait l'objet de la campagne d'analyses Nitrates financée par l'Agence de l'eau, 57 stations dont les analyses sont extraites du contrôle sanitaire mené par le ministère chargé de la Santé et 83 stations suivies par des collectivités territoriales (conseils généraux 38, 26, 01, 69, 34, syndicat de la Vistrenque, villes de Romans et de Valence).

Le réseau de surveillance des eaux superficielles compte 696 stations sur le bassin Rhône-Méditerranée suivies par l'Agence de l'eau.

¹ Le programme de surveillance organise les activités de surveillance de la qualité et de la quantité de l'eau sur le bassin Rhône-Méditerranée. Il est défini par l'arrêté du Préfet coordonnateur de bassin n° 11-088 du 18 mars 2011. Il se compose notamment :

- du réseau de contrôle de surveillance (RCS) qui comprend le suivi de l'état qualitatif des eaux superficielles, le suivi quantitatif et le suivi de l'état chimique des eaux souterraines. La durée des contrôles de surveillance est liée à un plan de gestion d'une durée de 6 ans.
- du réseau de contrôle opérationnel (RCO) qui est mis en œuvre sur toutes les masses d'eau identifiées comme risquant de ne pas atteindre le bon état ou le bon potentiel (écologique et chimique) à l'horizon 2015. Il consiste en la surveillance des seuls paramètres qui posent problème. Cette surveillance a vocation à s'interrompre dès que la masse d'eau recouvrera le bon état. Le Contrôle Opérationnel du bassin Rhône-Méditerranée comprend le contrôle de l'état qualitatif des eaux superficielles et le contrôle de l'état chimique des eaux souterraines.

² L'organisation Mondiale de la Santé (OMS) a fixé une valeur guide à 25 mg/L dans les eaux douces superficielles, valeur à considérer comme un seuil d'alerte de nature à influencer la filière de potabilisation des eaux.

Chaque point du réseau fait l'objet d'un certain nombre de prélèvements répartis dans cette 5^{ème} campagne de surveillance :

- sur les eaux superficielles de 4 à 12 prélèvements ;
- sur les eaux souterraines de 1 à 4 prélèvements.

7.2 - Mise à disposition des données de surveillance

La composition des réseaux eaux souterraines et eaux superficielles de suivis des nitrates et les résultats de la campagne 2010-2011 sur les points du réseau officiel de surveillance des nitrates sont mis à disposition du public sur le site Internet des données sur l'eau du bassin Rhône-Méditerranée :

<http://www.rhone-mediterranee.eaufrance.fr/>

Rubrique : Gestion de l'eau / Gestion réglementaire / zonage réglementaire Qualité (ZV)

L'annexe 1 présente sous forme de cartes régionales les résultats de cette campagne de surveillance, au regard des nouveaux seuils retenus pour le projet de révision 2014.

NB : Un point de mesure a été identifié comme manifestement non représentatif, celui de Jarrie (38). Il s'agit d'un piézomètre de contrôle du site industriel CEZUS dans les alluvions du Drac. La qualité « Nitrates » du point de mesure est anormalement élevée, dépassant 400 mg/L (406 et 446 mg/L) sur 2 mesures opérées dans le cadre du contrôle de surveillance. Dans le même temps, les points d'eau superficielle présentent des teneurs en nitrates inférieures à 2 mg/L.

8 - Proposition d'évolution du classement au regard des eaux souterraines

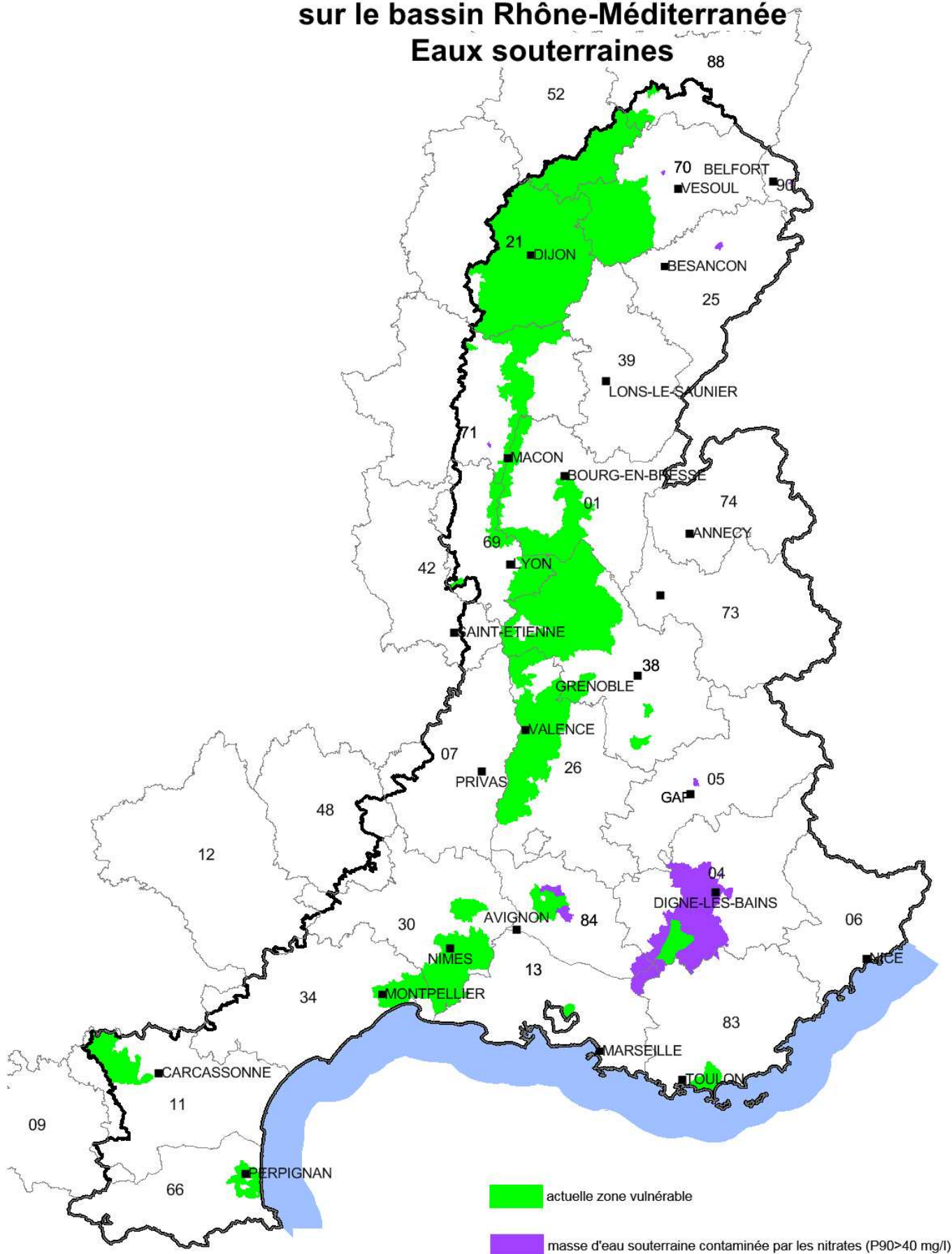
Concernant le premier groupe de critiques de la Commission européenne qui vise essentiellement les eaux souterraines, les autorités françaises ont examiné tous les points non classés en zone vulnérable dont le percentile 90 dépasse 40 mg/l et ont retenu les critères de classement modifiés ci-dessous.

| Critère | Règle appliquée lors de la révision 2012 | Règle retenue pour le projet de révision 2014 |
|---|---|---|
| Evolution de la teneur en nitrates des points dépassant 40 mg/l | Classement si tendance à la hausse uniquement | Classement si tendance à la baisse non établie |
| Pollution agricole ponctuelle | Pas de classement si source de pollution ponctuelle identifiée et si plan d'actions spécifique engagé | Classement |
| Pollution non agricole | Pas de classement si origine strictement non agricole avérée | Recherche d'autres points pour confirmer l'origine non agricole et justifier, le cas échéant, un non classement |
| Prise en compte de l'hétérogénéité des masses d'eau souterraine | Compartimentation hydrogéologique ou différence d'occupation du sol | Compartimentation uniquement hydrogéologique |
| Masse d'eau superficielle | Classement de toute la masse d'eau dès que le point justifie un classement | Classement de toute la masse d'eau dès que le point justifie un classement |
| Fraction de la commune concernée par les masses d'eau polluées nécessaire pour classement | 30 % | 0 % |

Ainsi, la logique préventive qui sous-tend ce volet « eaux souterraines » du projet de révision va au-delà de la protection des captages d'eau potable existants et de leur périmètre d'alimentation, pour agir à l'échelle des masses d'eau, susceptibles d'être utilisées demain et que les concentrations observées localement permettent d'identifier comme vulnérables.

La carte ci-dessous présente les communes qu'il est proposé d'ajouter en zone vulnérables sur la base de ces critères.

Révision des zones vulnérables sur le bassin Rhône-Méditerranée Eaux souterraines



9 - Proposition d'évolution du classement au regard du risque d'eutrophisation des milieux aquatiques

L'eutrophisation est la modification du fonctionnement et la dégradation d'un milieu aquatique, dues à un apport excessif de nutriments.

9.1 - Eaux douces

Au moment de la révision des zones vulnérables de 2012, la circulaire du 22 décembre 2011 écartait la prise en compte de du risque d'eutrophisation des eaux douces comme critère de classement en zone vulnérable, rappelant que les nitrates ne sont pas le paramètre limitant pour ce type d'eutrophisation. La plupart des lacs alpins qui ont connu par le passé des développements planctoniques importants ont vu leur situation évoluer favorablement : les lacs d'Annecy et Aiguebelette sont dans un état satisfaisant ; les lacs Léman, du Bourget et Paladru sont dans un état moyen.

Bien que la bibliographie scientifique s'accorde à dire que l'azote n'est pas le levier d'action prioritaire pour combattre l'eutrophisation continentale mais plutôt le phosphore, les autorités françaises ont décidé de s'engager dans une démarche de prévention visant d'une part à assurer la sécurité juridique du cadre réglementaire français sur le long terme, et donc des exploitations agricoles, en soldant le contentieux, et d'autre part à assurer un haut niveau de performance en terme de gestion de l'azote en agriculture et de protection des milieux. Cela passe par l'utilisation d'un seuil unique de concentration en nitrates des eaux superficielles au-delà duquel la masse d'eau est proposée au classement, afin de tenir compte à la fois du risque d'eutrophisation littorale et marine et du risque d'eutrophisation continentale.

Ainsi, un seuil de précaution, valeur unique en concentration en nitrates, a été fixé pour identifier les masses d'eau superficielles susceptibles de présenter des risques d'eutrophisation continentale, littorales et marines. La valeur retenue de 18 mg/l en percentile 90 est cohérente avec les valeurs objectif à l'embouchure fixées dans les différents bassins du Nord de la France pour le classement de 2012 pour tenir compte de l'eutrophisation littorale et marine.

Du point de vue de l'eutrophisation continentale, cette valeur constitue un seuil de prévention cohérent avec celui défini dans la grille de classement de l'état écologique des cours d'eau au titre de la directive cadre sur l'eau pour la limite entre le bon et le très bon état des cours d'eau (10 mg/l). Elle traduit les premières modifications de l'abondance et de la composition des communautés biologiques, qui sont une autre raison d'agir dans la perspective d'atteindre le « haut niveau de performance » souhaité par les ministères de l'écologie et de l'agriculture dans la gestion de l'azote en agriculture.

9.2 - Littoral

Contrairement à d'autres côtes françaises, le littoral méditerranéen n'est actuellement pas concerné par le risque d'eutrophisation : la mer Méditerranée est oligotrophe du fait d'une faible teneur en phosphore. La question de l'eutrophisation ne se pose donc pas.

9.3 - Eaux de transitions

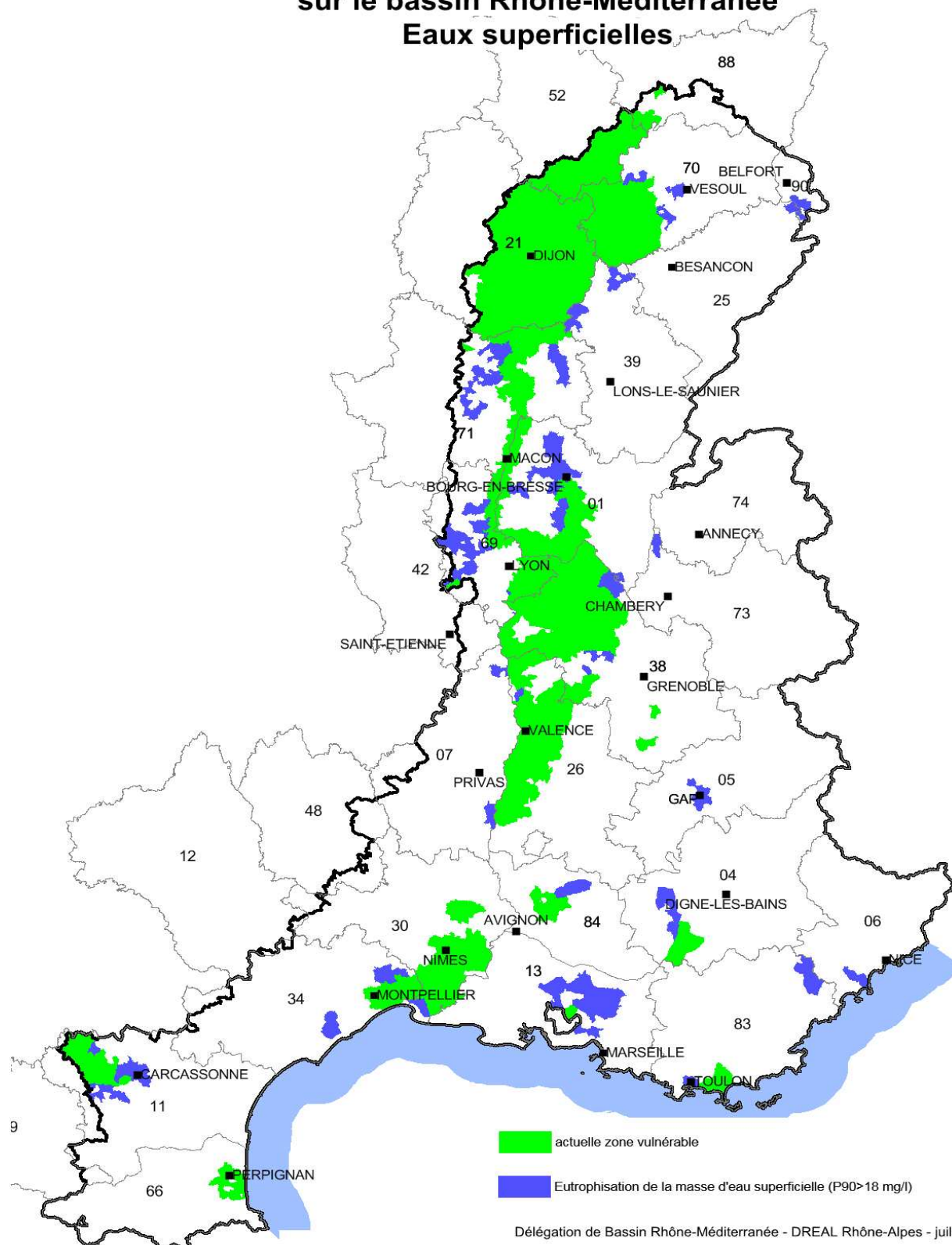
La plupart des étangs littoraux sont actuellement affectés par des phénomènes d'eutrophisation (algues vertes : ulves et plancton). Pour la région Languedoc-Roussillon, l'annexe 2 présente le bilan de la campagne 2011 du réseau de suivi lagunaire pour le paramètre « nitrates ».

Les communes des bassins versants des émissaires directs à ces lagunes, à l'origine de l'apport des nutriments, ont été précédemment classées. Aucune extension n'est proposée dans le cadre de la révision 2014.

9.4 - Présentation du résultat

La carte ci-dessous présente les évolutions de classement proposées suite à la prise en compte du critère « risque d'eutrophisation continentale ».

Révision des zones vulnérables sur le bassin Rhône-Méditerranée Eaux superficielles



10 - Proposition de révision de la délimitation des zones vulnérables

Les propositions de révision sont les suivantes :

- d'une part des ajouts de nouvelles communes qui répondent aux nouveaux critères sur les eaux souterraines
- d'autre part les communes qui répondent au critère « risque d'eutrophisation continentale ».

A noter qu'il n'est pas proposé de suppression par rapport au classement Zones vulnérables de 2012.

La liste des communes définissant la proposition de révision 2014 de délimitation des zones vulnérable est jointe en annexe 4.

La carte ci-dessous synthétise les propositions de révision 2014 de la délimitation des zones vulnérables.

Le tableau ci-dessous récapitule pour chaque département du bassin Rhône-Méditerranée, le nombre de communes que le projet 2014 propose d'ajouter en zone vulnérable par rapport au classement de 2012.

| Région | Département | ZV 2012 | Projet 2014 - ajout commune | Total : 2012 + projet 2014 |
|----------------------------|-------------|---------|-----------------------------|----------------------------|
| Bourgogne | 21 | 364 | 0 | 364 |
| | 71 | 81 | 46 | 127 |
| Champagne-Ardenne | 52 | 97 | 0 | 97 |
| Franche-Comté | 25 | 0 | 10 | 10 |
| | 39 | 0 | 22 | 22 |
| | 70 | 146 | 18 | 164 |
| | 90 | 0 | 10 | 10 |
| Languedoc-Roussillon | 11 | 40 | 28 | 68 |
| | 30 | 47 | 1 | 48 |
| | 34 | 20 | 14 | 34 |
| | 66 | 15 | 0 | 15 |
| Lorraine | 88 | 16 | 0 | 16 |
| Provence-Alpes-Côte d'Azur | 04 | 3 | 55 | 58 |
| | 05 | 0 | 3 | 3 |
| | 06 | 0 | 5 | 5 |
| | 13 | 1 | 20 | 21 |
| | 83 | 5 | 7 | 12 |
| | 84 | 6 | 12 | 18 |
| Rhône-Alpes | 01 | 87 | 33 | 120 |
| | 07 | 0 | 8 | 8 |
| | 26 | 118 | 2 | 120 |
| | 38 | 244 | 14 | 258 |
| | 42 | 1 | 0 | 1 |
| | 69 | 50 | 52 | 112 |
| | 73 | 0 | 3 | 3 |
| | 74 | 0 | 0 | 0 |
| Total | | 1341 | 363 | 1704 |

11 - Calendrier et suites à donner à la consultation

La révision des zones vulnérables se déroule selon la procédure de révision de la délimitation des zones vulnérables fixée par l'article R.211-77 du code de l'environnement.

Le préfet coordonnateur de bassin a organisé le 8 septembre 2014 une concertation sur les propositions de délimitation du présent rapport, associant les présidents des chambres régionales d'agriculture du bassin Rhône-Méditerranée et, parmi les membres du comité de bassin :

- les organisations professionnelles agricoles,
- des représentants des usagers de l'eau,
- des représentants des communes et de leurs groupements,
- un représentant des personnes publiques ou privées qui concourent à la distribution de l'eau,
- un représentant des associations agréées de protection de l'environnement intervenant en matière d'eau,
- un représentant des associations de consommateurs.

Du 29 septembre au 30 novembre 2014, les préfets de région et de département consulteront les conseils généraux et régionaux, les chambres d'agriculture ainsi que les conseils départementaux de l'environnement et des risques sanitaires et technologiques.

La consultation du public se déroulera du 1er au 31 octobre 2014.

Après dépouillement et analyse des observations issues de ces consultations, le projet de zonage est susceptible d'évoluer sur le fondement d'éléments objectifs et pertinents portés à la connaissance du Préfet Coordonnateur de Bassin.

L'avis du comité de bassin sera sollicité le 9 décembre 2014.

Le préfet coordonnateur de bassin arrêtera la délimitation des zones vulnérables avant le 31 décembre 2014.

12 - Annexes

12.1 - Annexe 1 : cartes régionales des résultats de la campagne de surveillance 2010- 2011

Cinquième campagne de surveillance de la concentration en nitrates des eaux au titre de la Directive Nitrates
 Percentile 90 de la concentration en nitrates en 2010-2011
 Bassin Rhône - Méditerranée. Régions Bourgogne-Franche Comté - Lorraine -Champagne -Ardennes

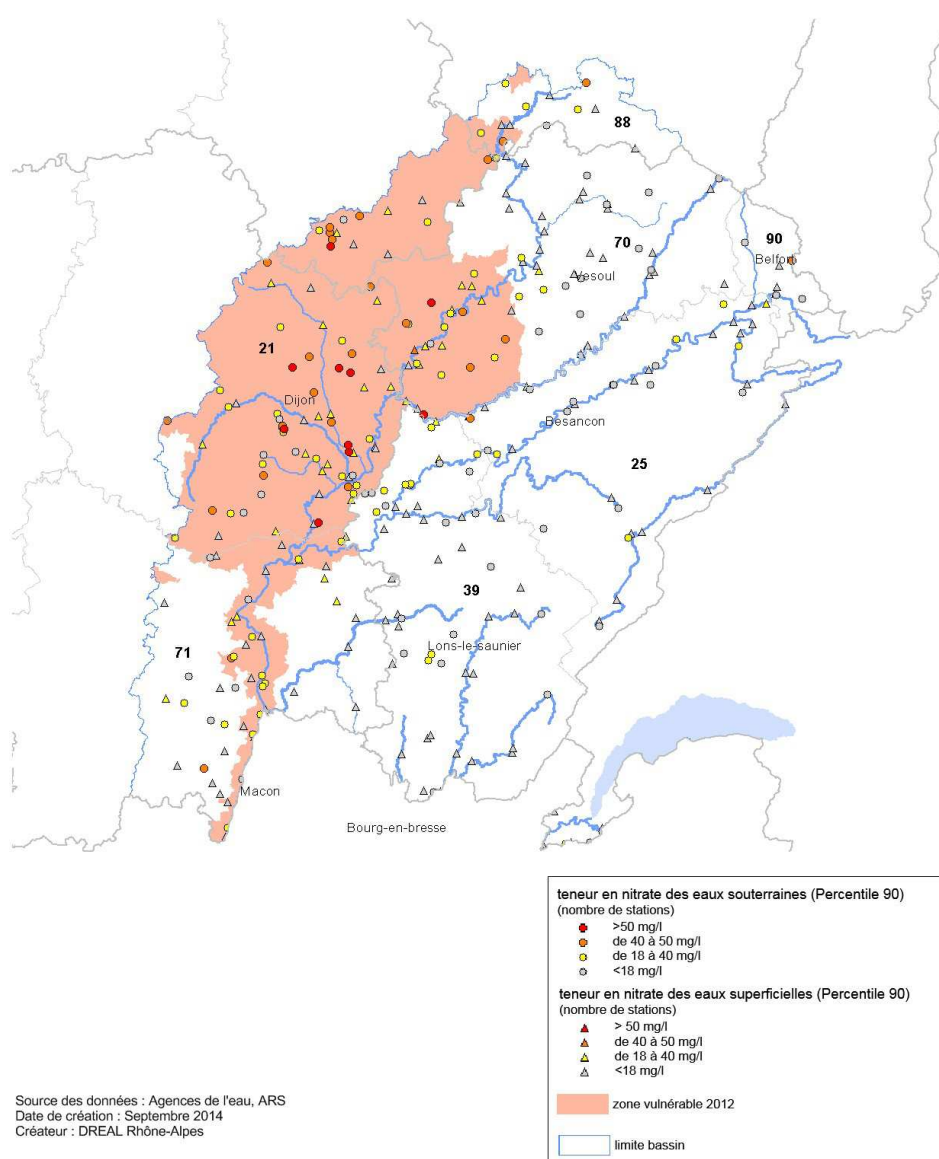


Illustration 1: Résultats de la campagne de surveillance pour les régions Alsace, Bourgogne, Franche-Comté, Champagne-Ardennes et Lorraine

Cinquième campagne de surveillance de la concentration en nitrates des eaux au titre de la Directive Nitrates
 Percentile 90 de la concentration en nitrates en 2010-2011
 Bassin Rhône - Méditerranée. Région Rhône-Alpes

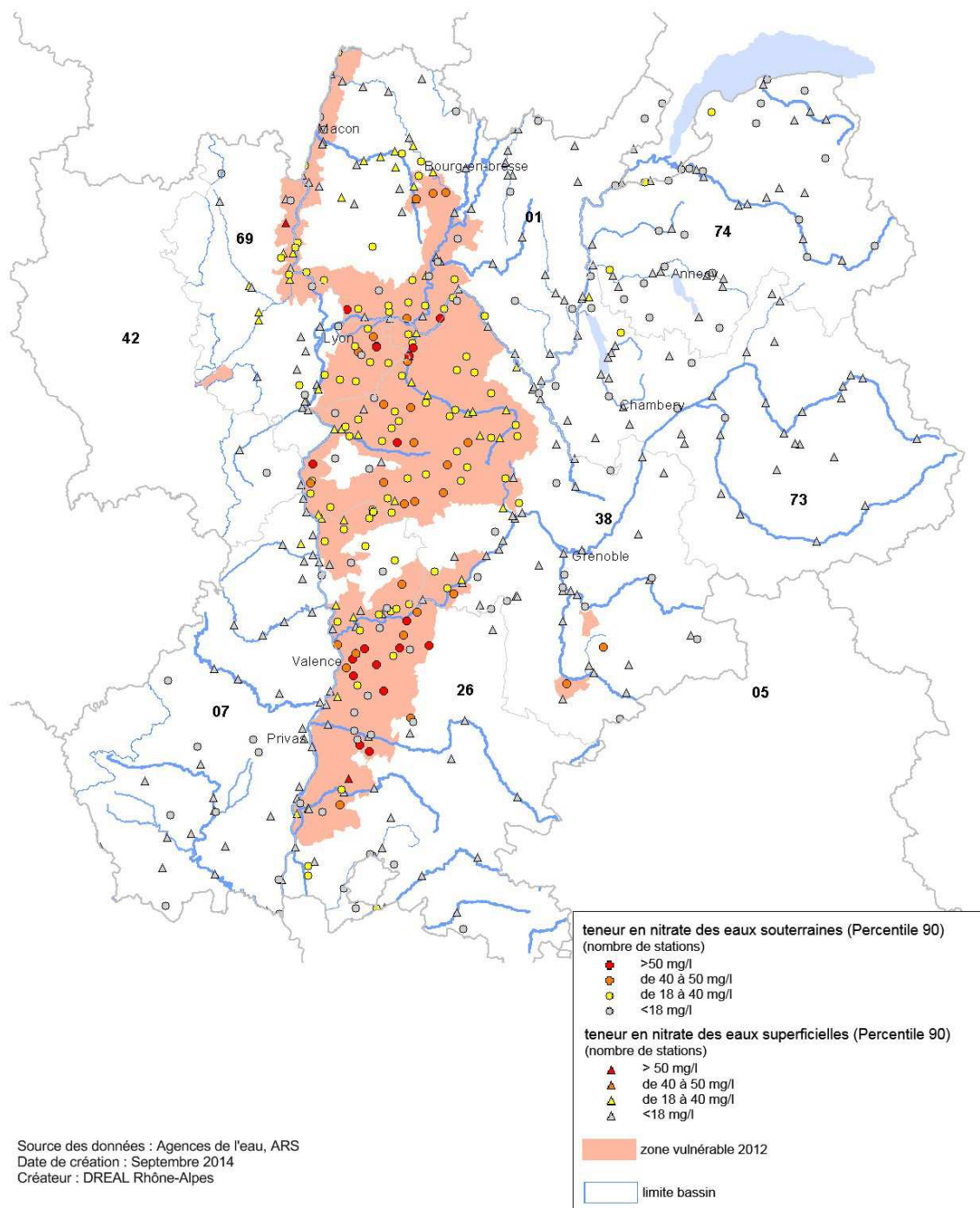
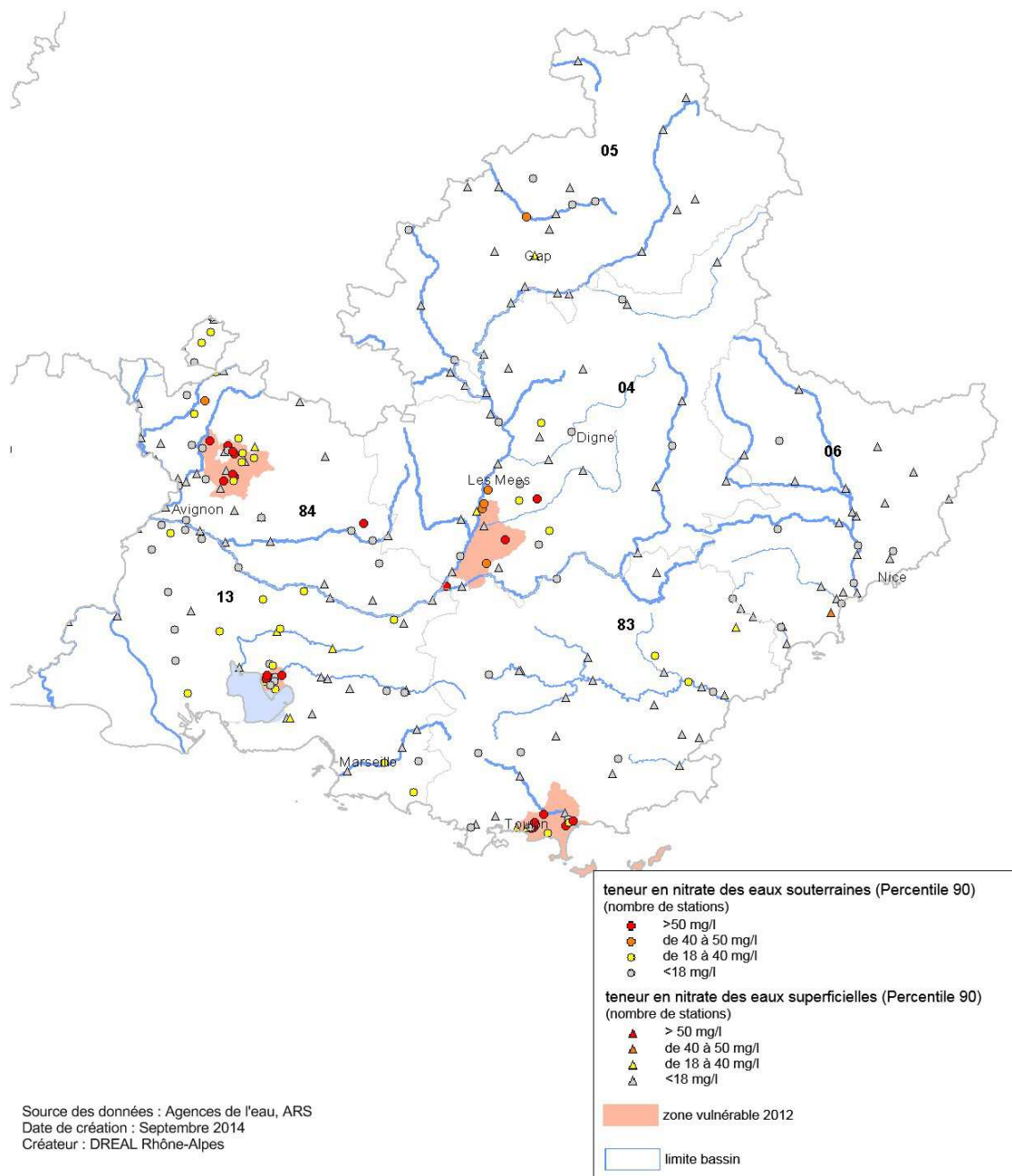


Illustration 2: Résultats de la campagne de surveillance pour la région Rhône-Alpes

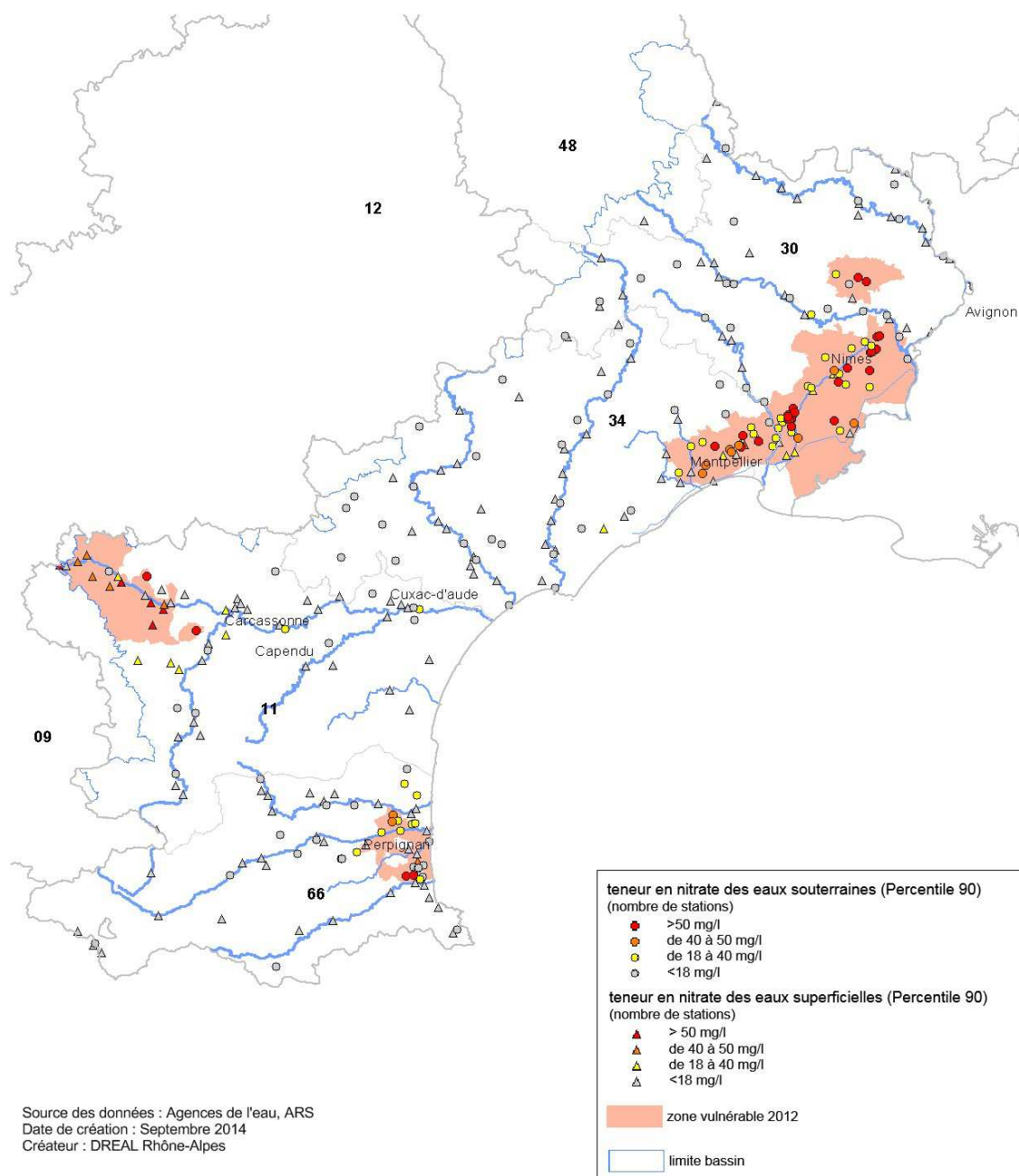
Cinquième campagne de surveillance de la concentration en nitrates des eaux au titre de la Directive Nitrates
 Percentile 90 de la concentration en nitrates en 2010-2011
 Bassin Rhône - Méditerranée. Région Provence - Alpes-Côte d'Azur



Source des données : Agences de l'eau, ARS
 Date de création : Septembre 2014
 Créateur : DREAL Rhône-Alpes

Illustration 3: Résultats de la campagne de surveillance pour la région Provence-Alpes-Côte d'Azur

Cinquième campagne de surveillance de la concentration en nitrates des eaux au titre de la Directive Nitrates
 Percentile 90 de la concentration en nitrates en 2010-2011
 Bassin Rhône - Méditerranée. Région Languedoc-Roussillon



Source des données : Agences de l'eau, ARS
 Date de création : Septembre 2014
 Créateur : DREAL Rhône-Alpes

Illustration 4: Résultats de la campagne de surveillance pour la région Languedoc-Roussillon

12.2 - Annexe 2 : bilan de la campagne 2011 du Réseau de Suivi Lagunaire (IFREMER) / paramètres « azote »

La mise en place, en 2000, du Réseau de Suivi Lagunaire s'inscrit dans le cadre du SDAGE Rhône-Méditerranée qui préconise, entre autres, la lutte contre l'eutrophisation et la mise en place de nouveaux réseaux complémentaires.

Le Réseau de Suivi Lagunaire est le fruit d'un partenariat entre l'IFREMER, la Région Languedoc-Roussillon et l'Agence de l'Eau Rhône-Méditerranée et Corse, dont l'animation est assurée par le Cépralmar.

Le réseau a un double objectif :

- La surveillance qui se décline en deux types d'action :
 - Le suivi global : évaluer et suivre l'évolution de l'état vis-à-vis de l'eutrophisation des écosystèmes lagunaires
 - Les suivis particuliers : répondre, en concertation avec les structures locales de gestion, à des problématiques environnementales spécifiques à un ou plusieurs écosystèmes, par des suivis ou des études ponctuelles
- L'aide à la gestion qui vise à fournir des diagnostics permettant aux structures locales de gérer les milieux lagunaires.

Le suivi global est commun à l'ensemble des lagunes de la région et permet de comparer les états des lagunes vis-à-vis de l'eutrophisation. L'interprétation des données est basée sur des grilles de lecture avec seuils et des règles de classement permettant de déterminer cinq états vis-à-vis de l'eutrophisation caractérisés par une couleur.

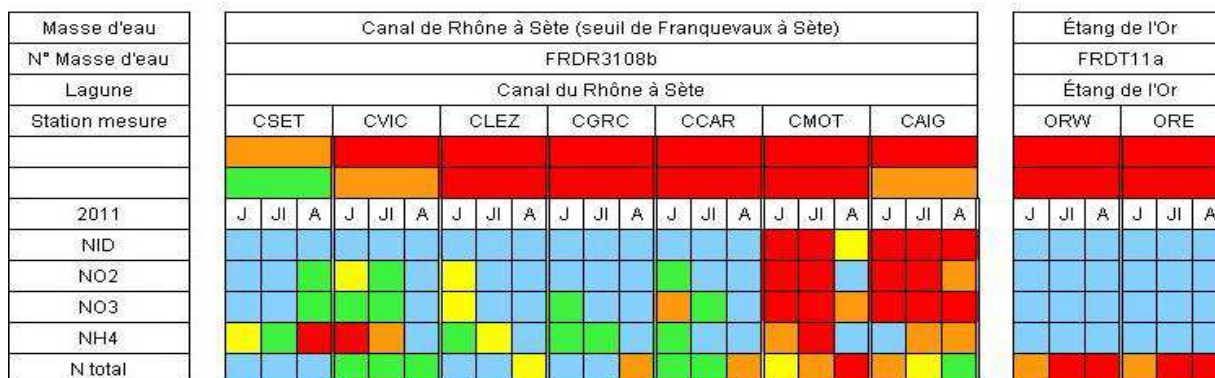
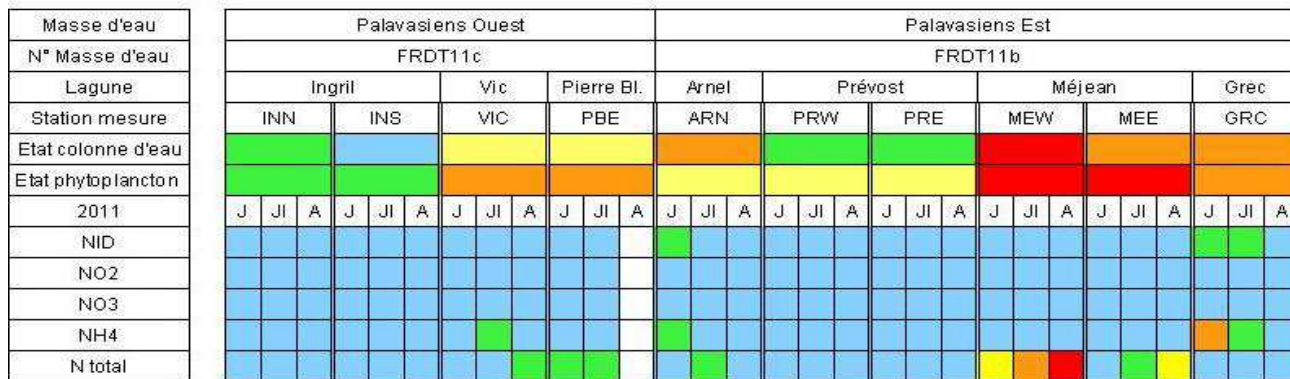
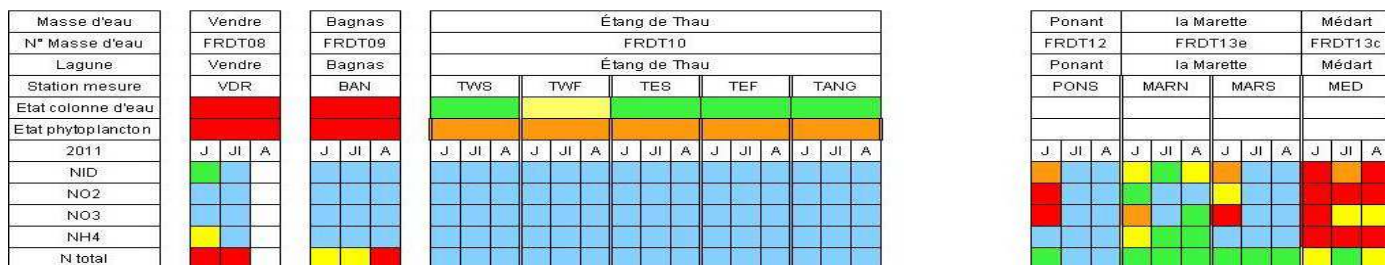
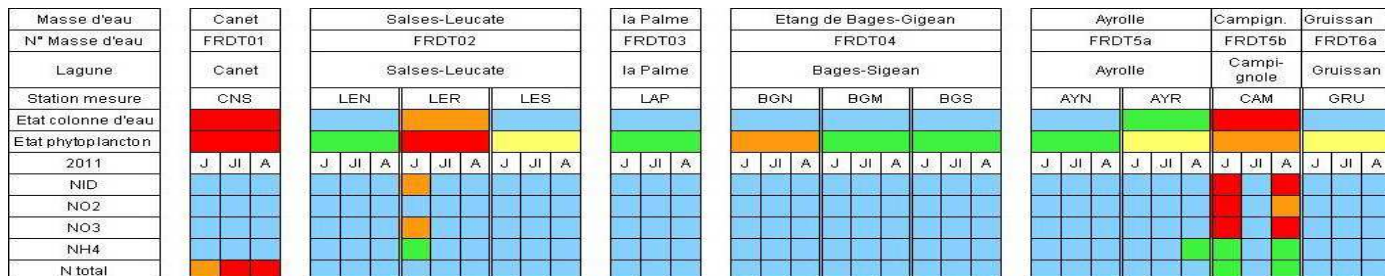
LEGENDE

Grille paramètres
« azote »

| | | | | | | | |
|---------|---------------------------|----|---|-----|-----|------|-----|
| NID | Azote inorganique dissous | µM | 0 | 2 | 6 | 10 | 20 |
| NO2 | Nitrites | µM | 0 | 0,3 | 0,5 | 0,75 | 1 |
| NO3 | Nitrates | µM | 0 | 1 | 3 | 5 | 10 |
| NH4 | Ammonium | µM | 0 | 1 | 3 | 5 | 10 |
| N total | Azote total | µM | 0 | 50 | 75 | 100 | 120 |

Etat

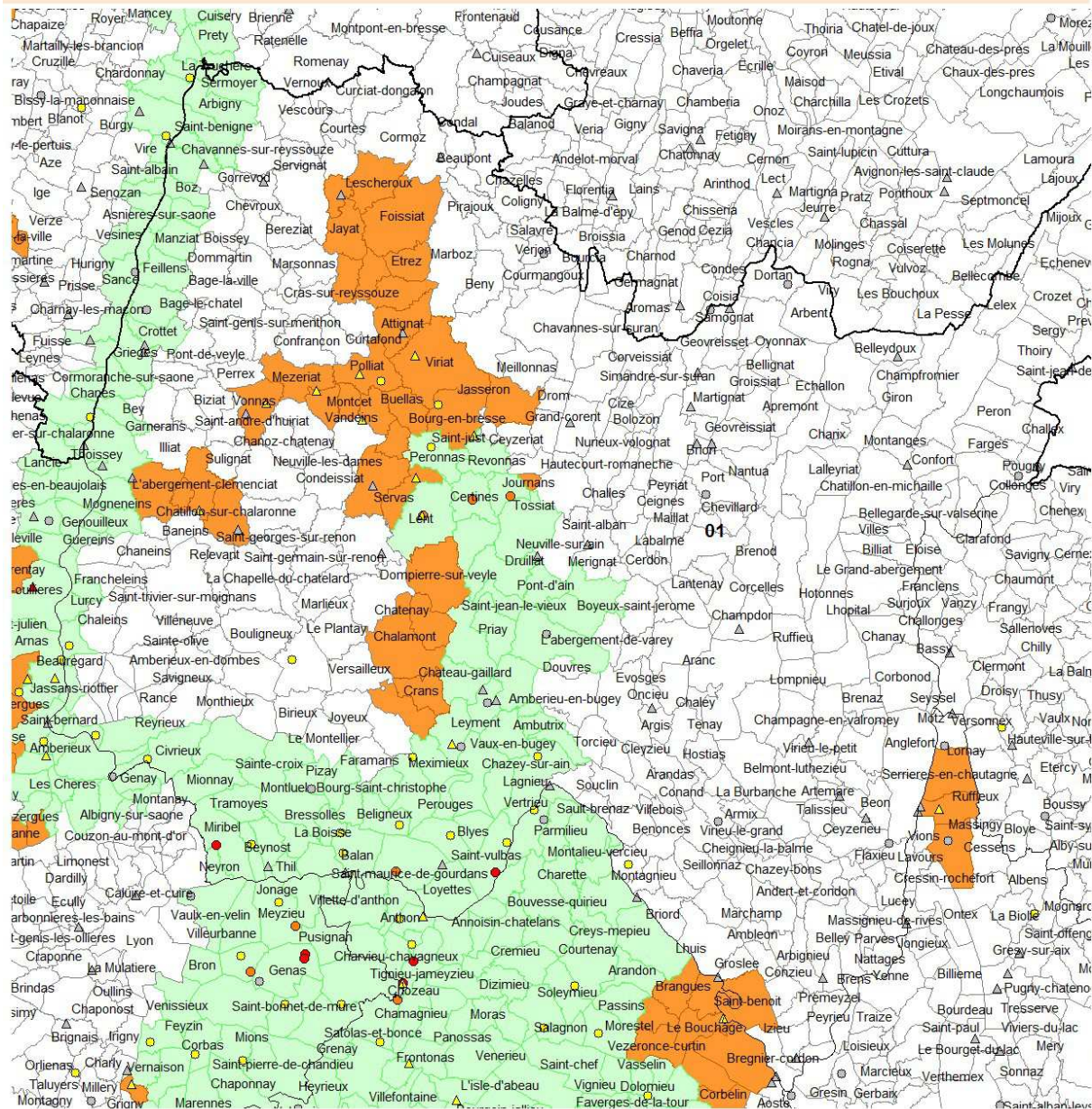
| |
|----------|
| Mauvais |
| Médiocre |
| Moyen |
| Bon |
| Très bon |



12.3 - Annexe 3 : cartes départementales de propositions de révision 2014 de délimitation des zones vulnérables

Ces cartes illustrent la liste de l'annexe 4 et ne constituent pas un document réglementaire. Elles sont classées par ordre alphabétique des départements concernés.

Propositions de classement 2014 en zones vulnérables sur le bassin Rhône-Méditerranée Ain et Savoie



- limite départementale
- limite régionale
- Périmètre Administratif du Bassin
- zones vulnérables 2012
- proposition d'ajout en zones vulnérables

Teneur en nitrate des eaux superficielles (Percentile 90)

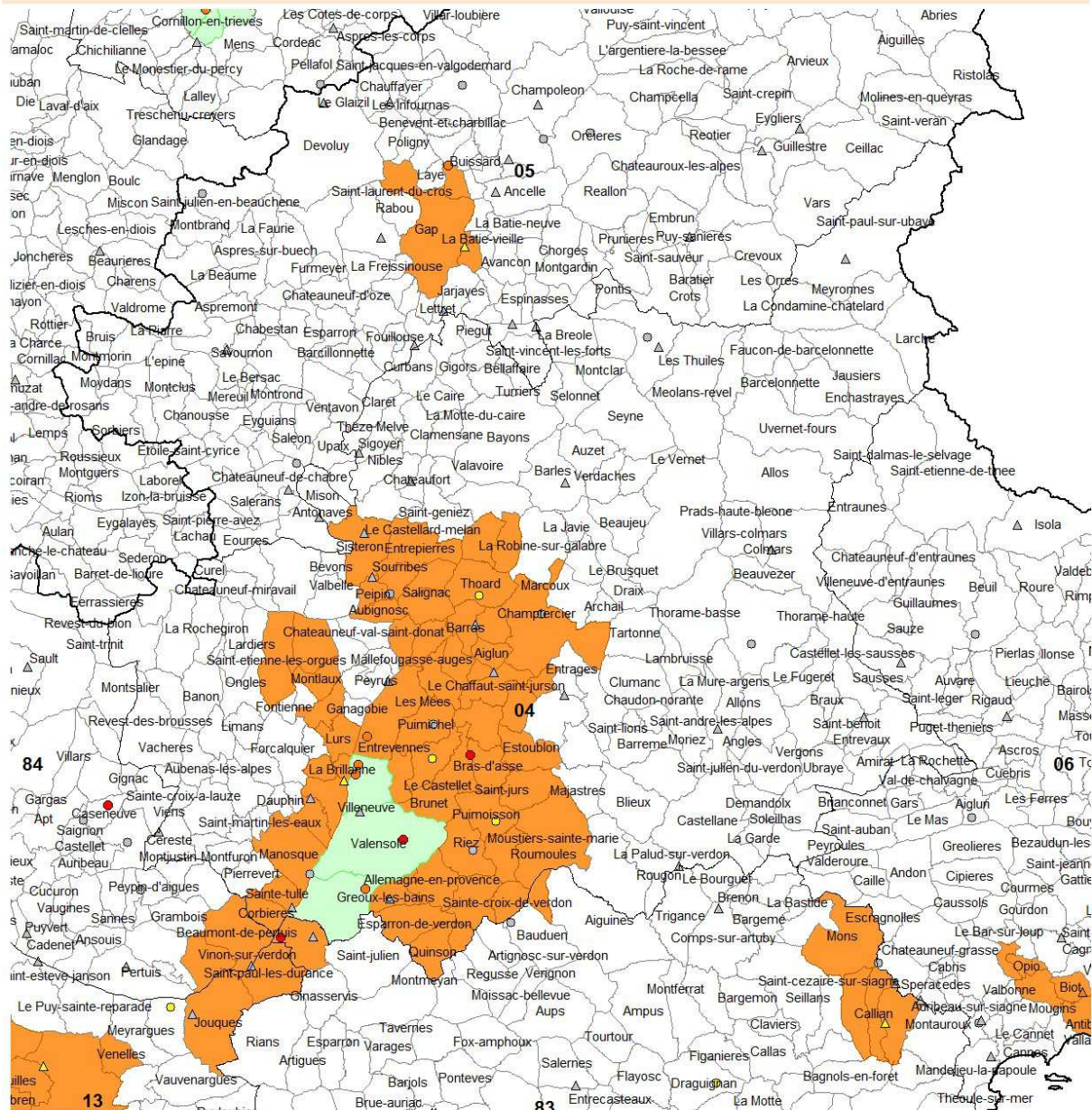
- > 50 mg/l
- de 40 à 50 mg/l
- de 18 à 40 mg/l
- < 18 mg/l

Teneur en nitrate des eaux souterraines (Percentile 90)

- > 50 mg/l
- de 40 mg/l à 50 mg/l
- de 18 mg/l à 40 mg/l
- < 18 mg/l

Bassin Rhône-Méditerranée - DREAL Rhône-Alpes - Septembre 2014

Propositions de classement 2014 en zones vulnérables sur le bassin Rhône-Méditerranée Alpes de Haute-Provence



- limite départementale
- limite régionale
- Périmètre Administratif du Bassin
- zones vulnérables 2012
- proposition d'ajout en zones vulnérables

Teneur en nitrate des eaux superficielles (Percentile 90)

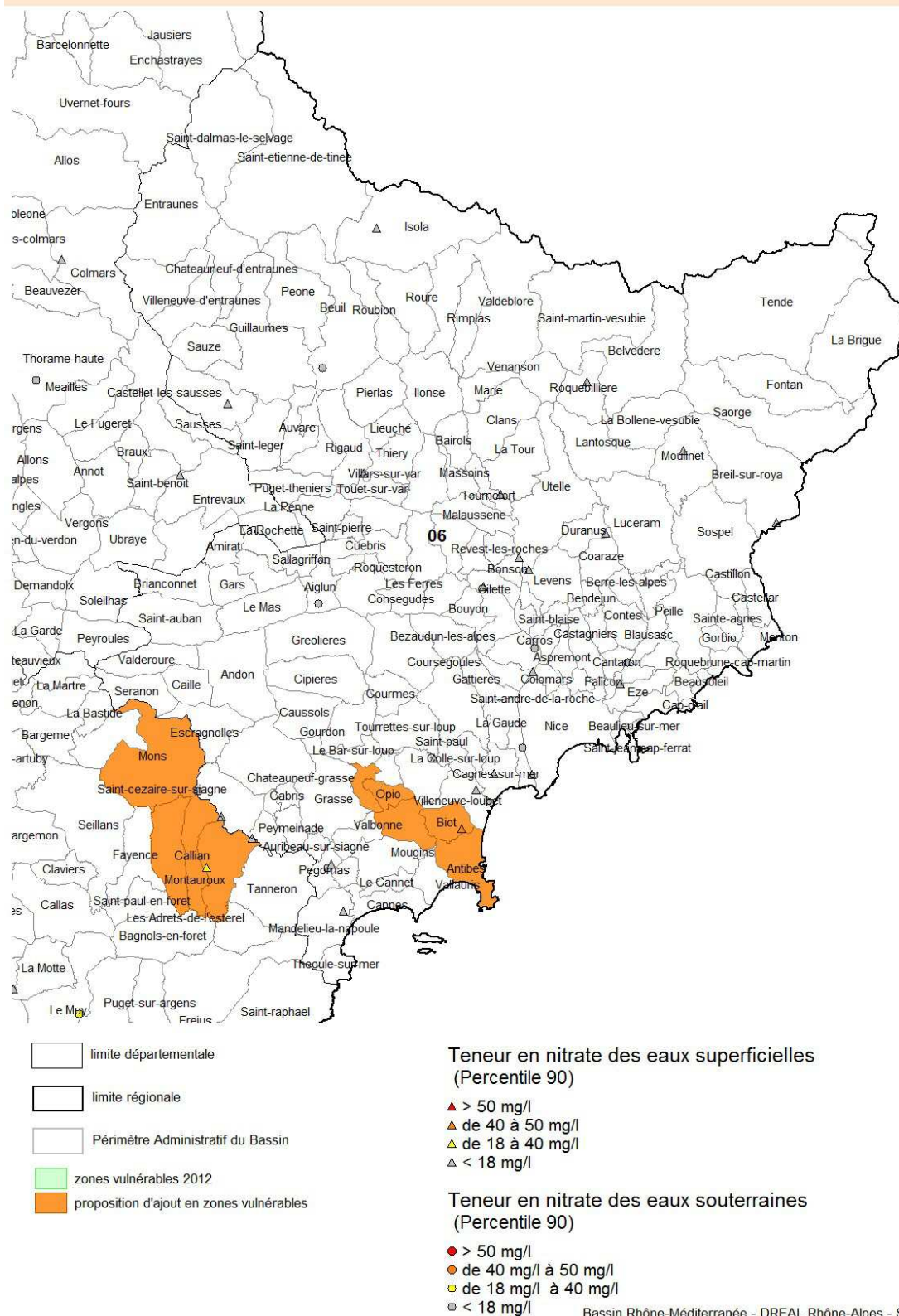
- > 50 mg/l
- de 40 à 50 mg/l
- de 18 à 40 mg/l
- < 18 mg/l

Teneur en nitrate des eaux souterraines (Percentile 90)

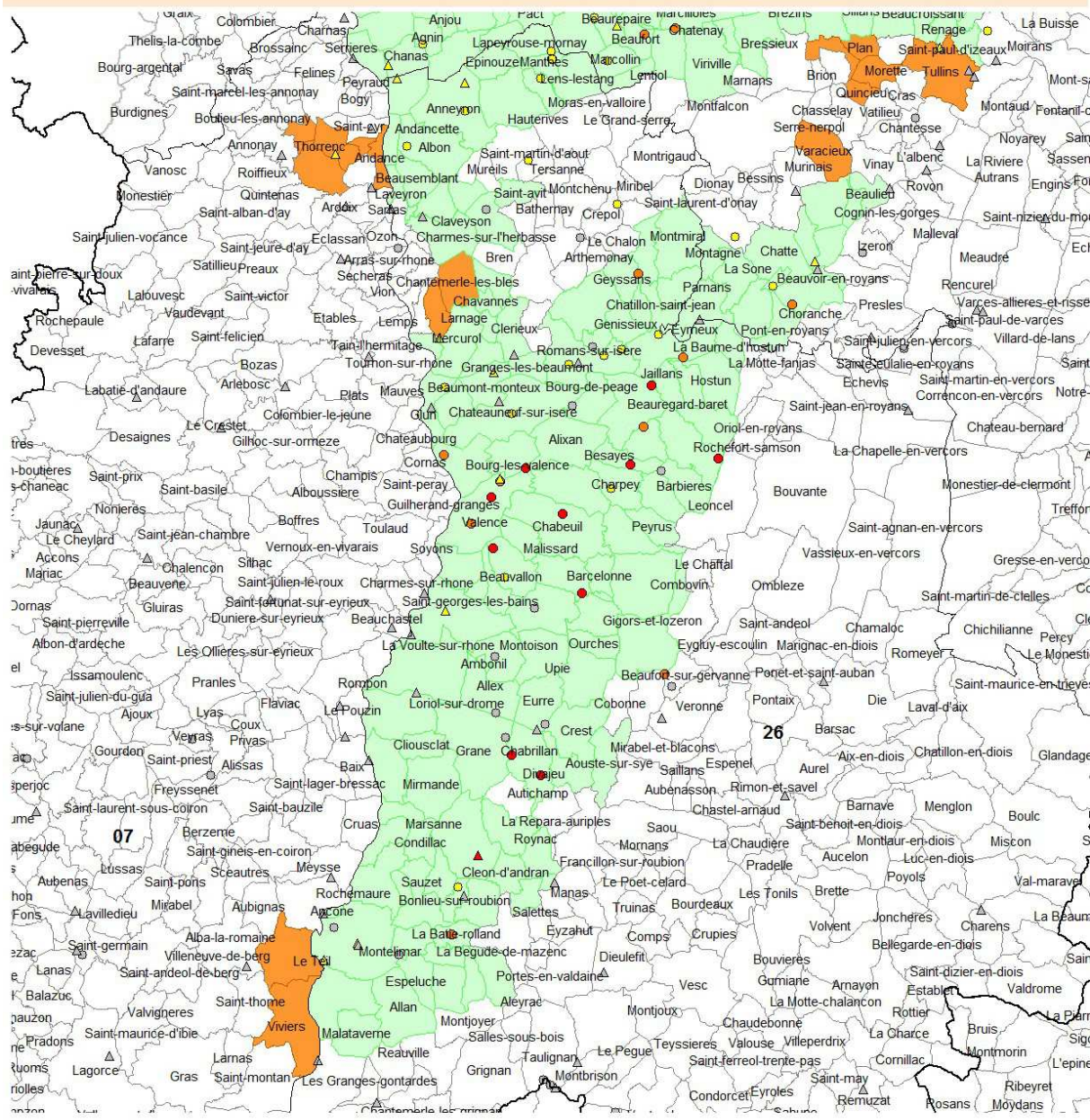
- > 50 mg/l
- de 40 mg/l à 50 mg/l
- de 18 mg/l à 40 mg/l
- < 18 mg/l

Bassin Rhône-Méditerranée - DREAL Rhône-Alpes - Septembre 2014

Propositions de classement 2014 en zones vulnérables sur le bassin Rhône-Méditerranée Alpes Maritimes



Propositions de classement 2014 en zones vulnérables sur le bassin Rhône-Méditerranée Ardèche et Drôme



- limite départementale
- limite régionale
- Périmètre Administratif du Bassin
- zones vulnérables 2012
- proposition d'ajout en zones vulnérables

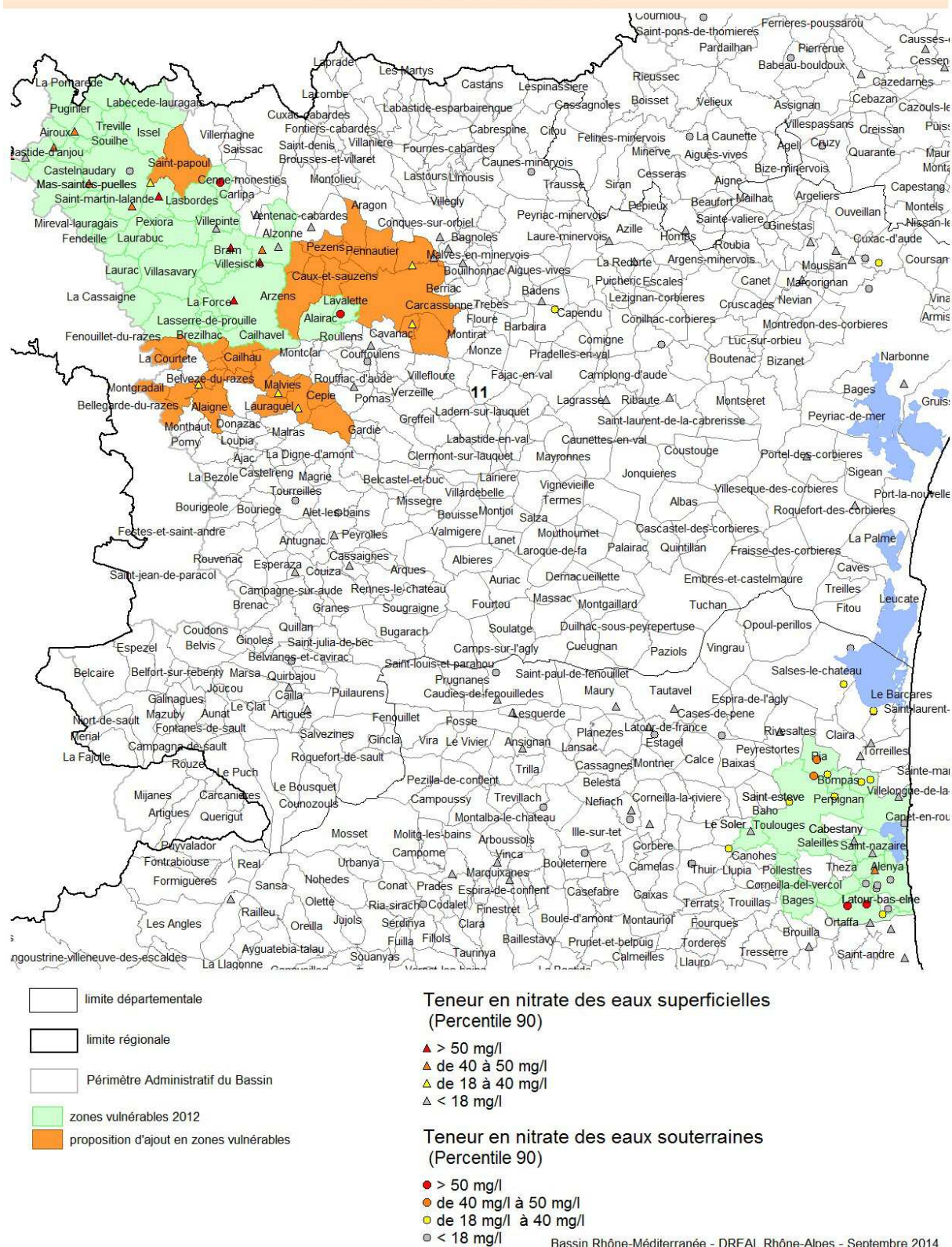
Teneur en nitrate des eaux superficielles (Percentile 90)

- ▲ > 50 mg/l
- ▲ de 40 à 50 mg/l
- ▲ de 18 à 40 mg/l
- ▲ < 18 mg/l

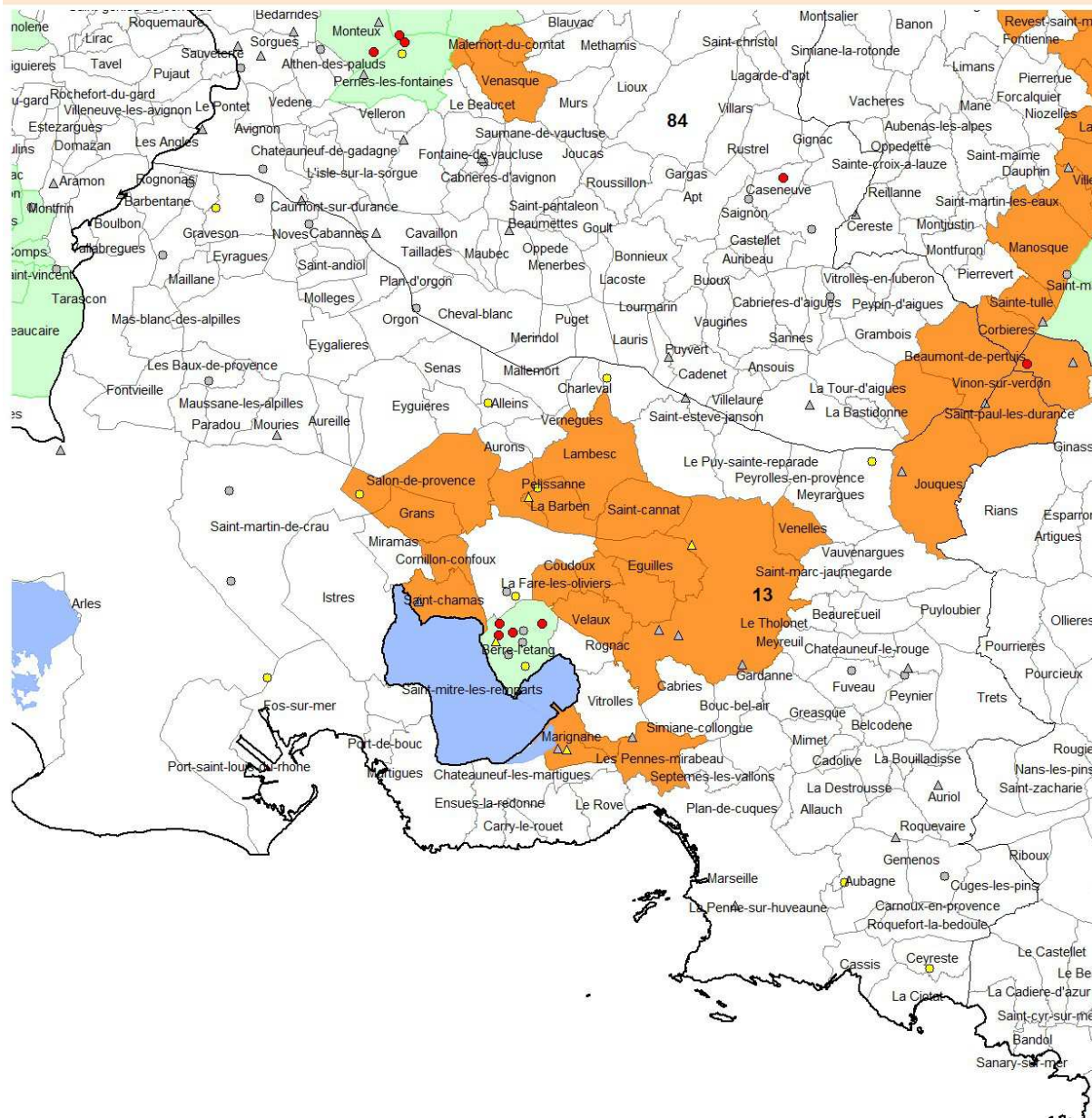
Teneur en nitrate des eaux souterraines (Percentile 90)






- > 50 mg/l
- de 40 mg/l à 50 mg/l
- de 18 mg/l à 40 mg/l
- < 18 mg/l

Propositions de classement 2014 en zones vulnérables sur le bassin Rhône-Méditerranée Aude et Pyrénées Orientales







Propositions de classement 2014 en zones vulnérables sur le bassin Rhône-Méditerranée Bouches du Rhône







-  limite départementale
-  limite régionale
-  Périmètre Administratif du Bassin
-  zones vulnérables 2012
-  proposition d'ajout en zones vulnérables

Teneur en nitrate des eaux superficielles (Percentile 90)

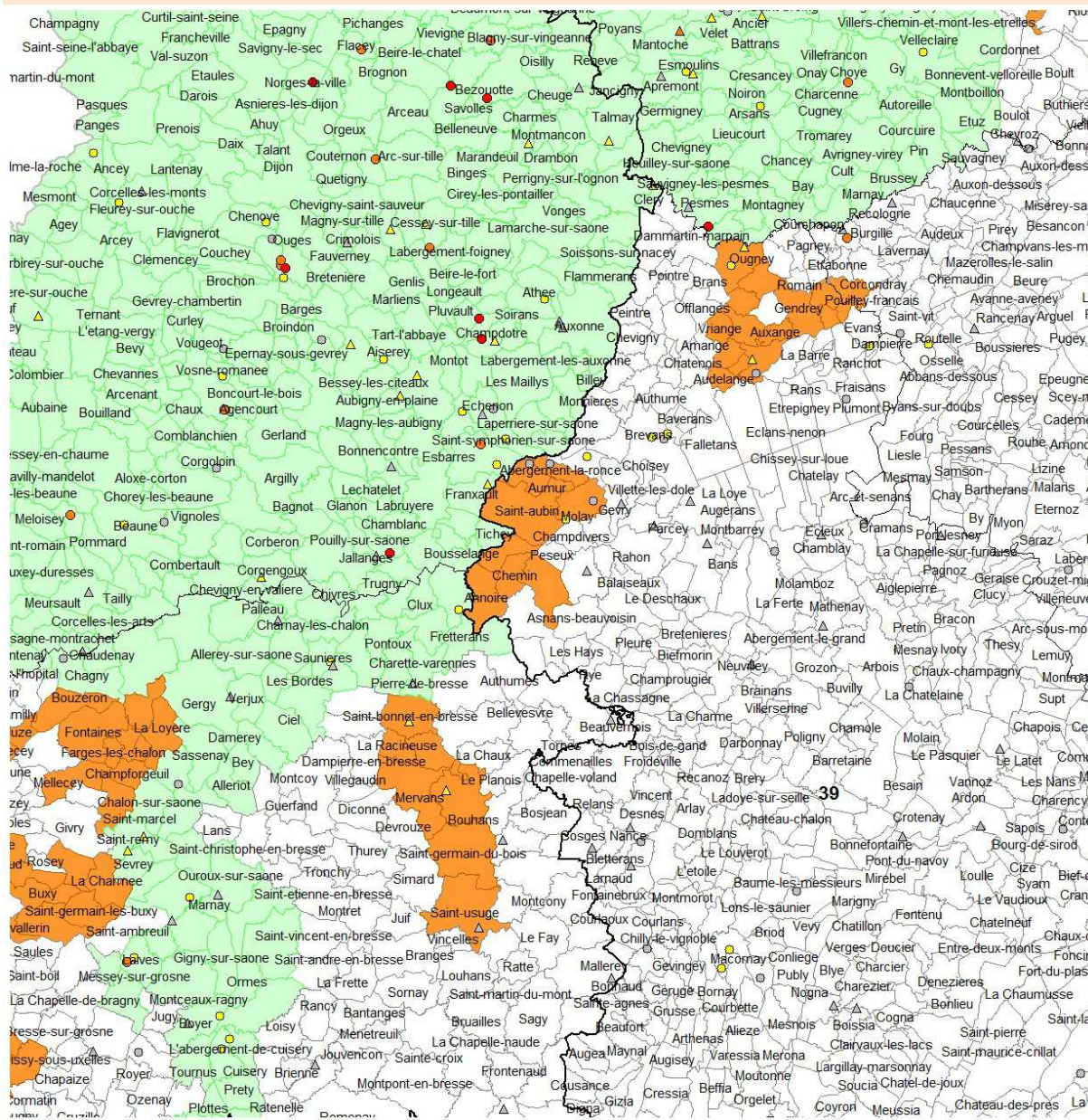
-  > 50 mg/l
-  de 40 à 50 mg/l
-  de 18 à 40 mg/l
-  < 18 mg/l

Teneur en nitrate des eaux souterraines (Percentile 90)

-  > 50 mg/l
-  de 40 mg/l à 50 mg/l
-  de 18 mg/l à 40 mg/l
-  < 18 mg/l

Bassin Rhône-Méditerranée - DREAL Rhône-Alpes - Septembre 2014

Propositions de classement 2014 en zones vulnérables sur le bassin Rhône-Méditerranée Côte d'Or et Jura



- limite départementale
- limite régionale
- Périmètre Administratif du Bassin
- zones vulnérables 2012
- proposition d'ajout en zones vulnérables

Teneur en nitrate des eaux superficielles (Percentile 90)

- > 50 mg/l
- de 40 à 50 mg/l
- de 18 à 40 mg/l
- < 18 mg/l

Teneur en nitrate des eaux souterraines (Percentile 90)

- > 50 mg/l
- de 40 mg/l à 50 mg/l
- de 18 mg/l à 40 mg/l
- < 18 mg/l

Bassin Rhône-Méditerranée - DREAL Rhône-Alpes - Septembre 2014

Propositions de classement 2014 en zones vulnérables sur le bassin Rhône-Méditerranée Doubs



- limite départementale
- limite régionale
- Périmètre Administratif du Bassin
- zones vulnérables 2012
- proposition d'ajout en zones vulnérables

Teneur en nitrate des eaux superficielles (Percentile 90)

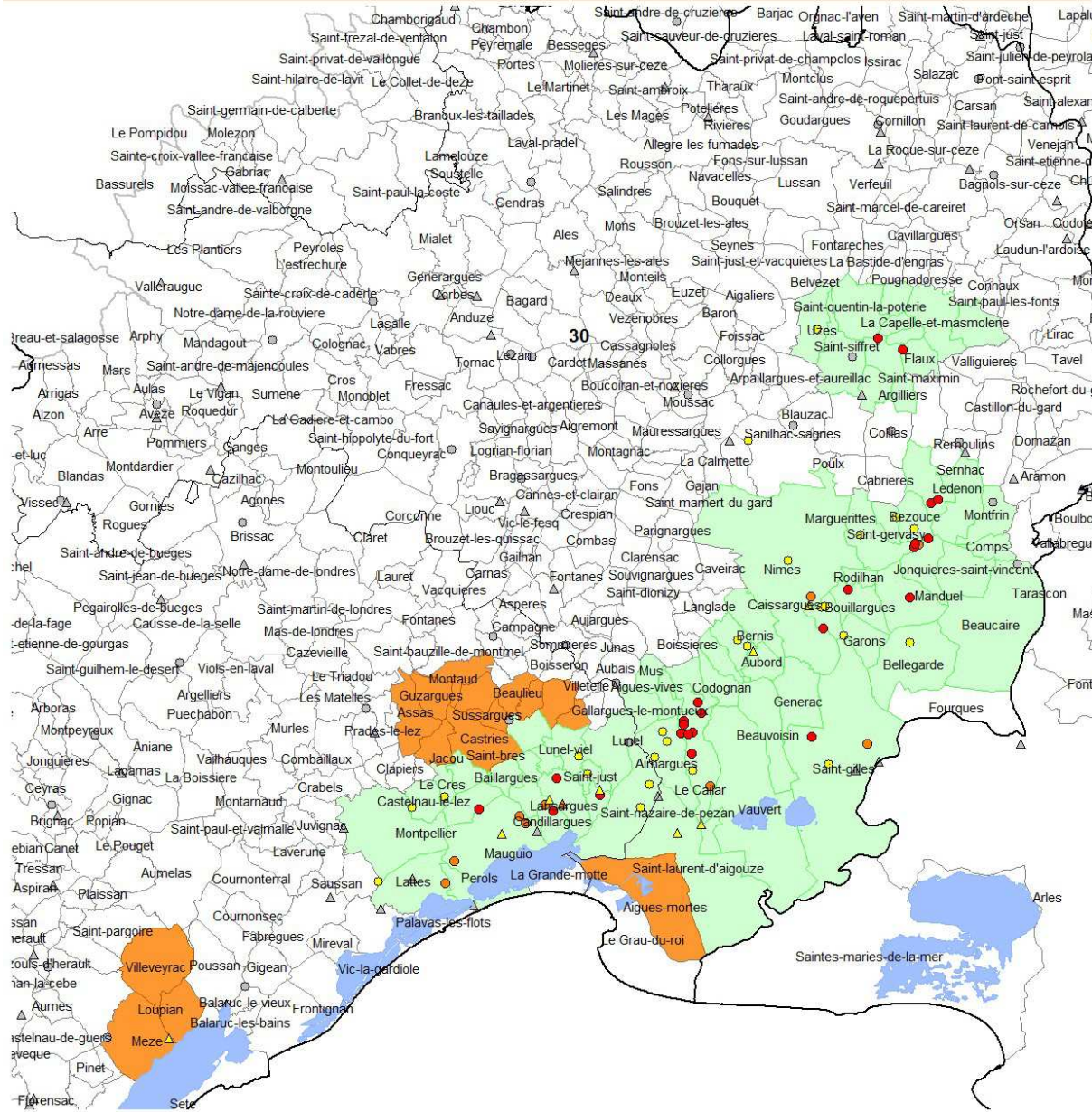
- > 50 mg/l
- de 40 à 50 mg/l
- de 18 à 40 mg/l
- < 18 mg/l

Teneur en nitrate des eaux souterraines (Percentile 90)

- > 50 mg/l
- de 40 mg/l à 50 mg/l
- de 18 mg/l à 40 mg/l
- < 18 mg/l

Bassin Rhône-Méditerranée - DREAL Rhône-Alpes - Septembre 2014

Propositions de classement 2014 en zones vulnérables sur le bassin Rhône-Méditerranée Gard



- limite départementale
- limite régionale
- Périmètre Administratif du Bassin
- zones vulnérables 2012
- proposition d'ajout en zones vulnérables

Teneur en nitrate des eaux superficielles (Percentile 90)

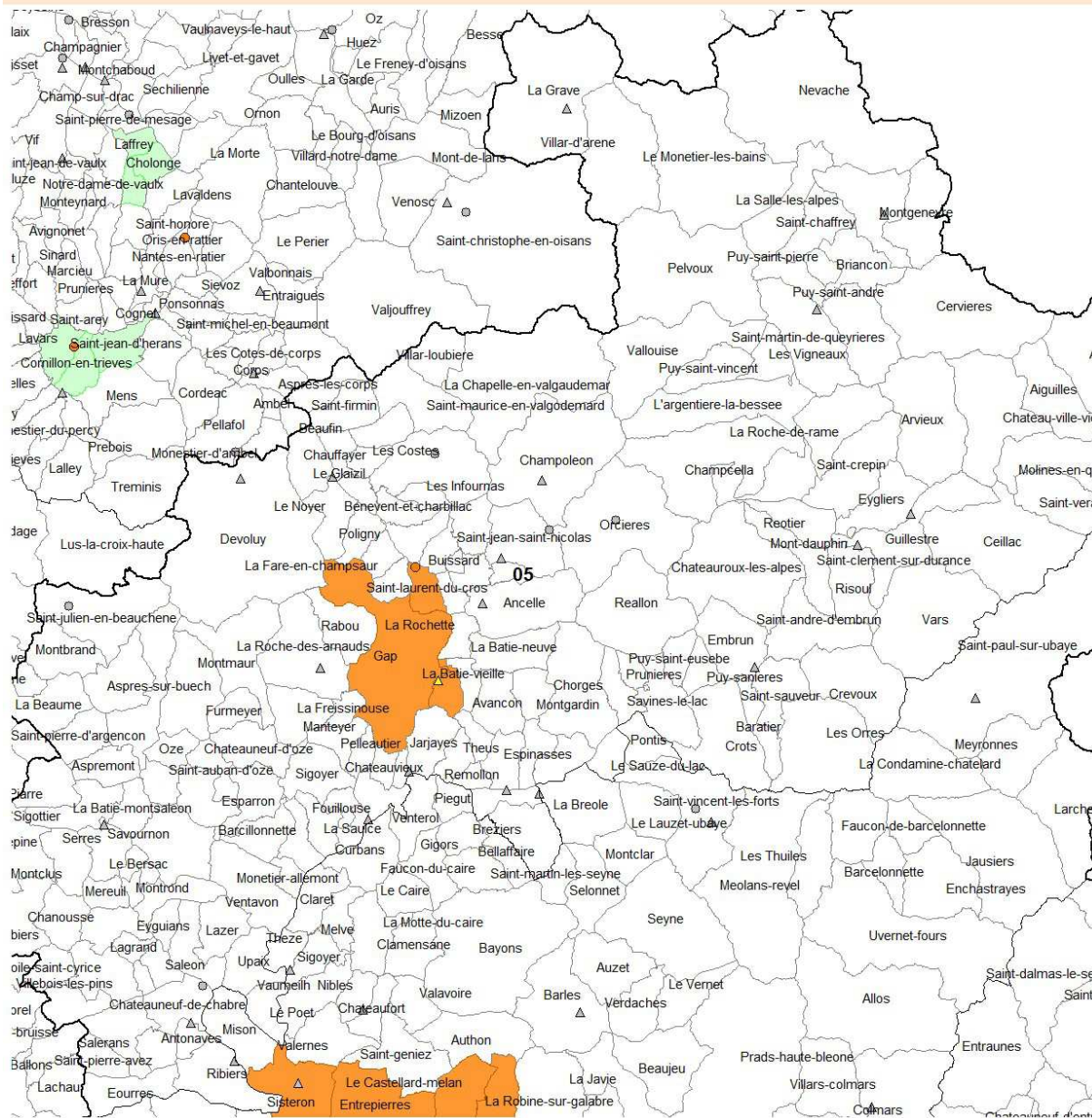
- ▲ > 50 mg/l
- ▲ de 40 à 50 mg/l
- ▲ de 18 à 40 mg/l
- ▲ < 18 mg/l

Teneur en nitrate des eaux souterraines (Percentile 90)

- > 50 mg/l
- de 40 mg/l à 50 mg/l
- de 18 mg/l à 40 mg/l
- < 18 mg/l

Bassin Rhône-Méditerranée - DREAL Rhône-Alpes - Septembre 2014

Propositions de classement 2014 en zones vulnérables sur le bassin Rhône-Méditerranée Hautes Alpes



- limite départementale
- limite régionale
- Périmètre Administratif du Bassin
- zones vulnérables 2012
- proposition d'ajout en zones vulnérables

Teneur en nitrate des eaux superficielles (Percentile 90)

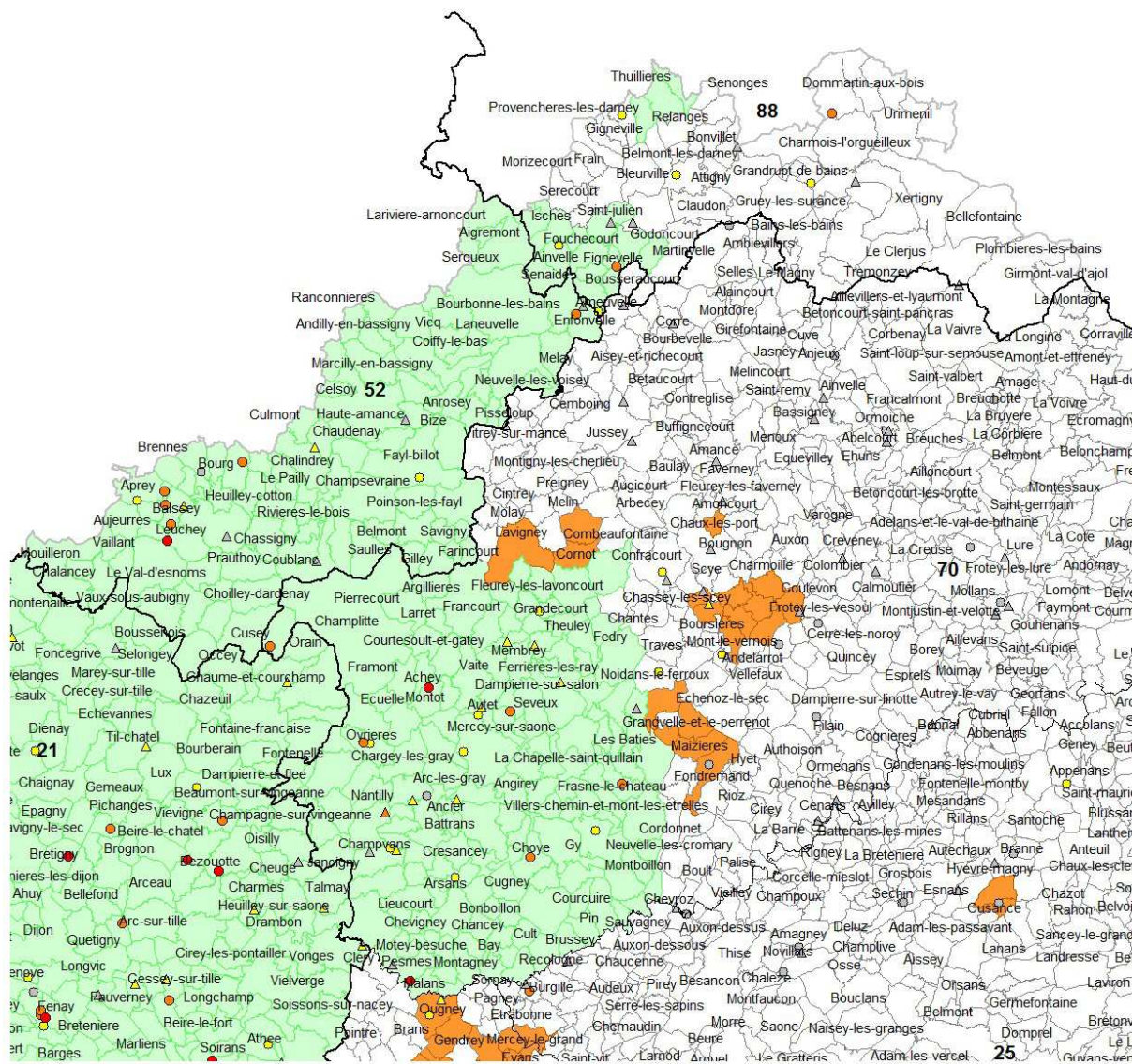
- > 50 mg/l
- de 40 à 50 mg/l
- de 18 à 40 mg/l
- < 18 mg/l

Teneur en nitrate des eaux souterraines (Percentile 90)

- > 50 mg/l
- de 40 mg/l à 50 mg/l
- de 18 mg/l à 40 mg/l
- < 18 mg/l

Bassin Rhône-Méditerranée - DREAL Rhône-Alpes - Septembre 2014

Propositions de classement 2014 en zones vulnérables sur le bassin Rhône-Méditerranée Haute Marne et Vosges



- limite départementale
- limite régionale
- Périmètre Administratif du Bassin
- zones vulnérables 2012
- proposition d'ajout en zones vulnérables

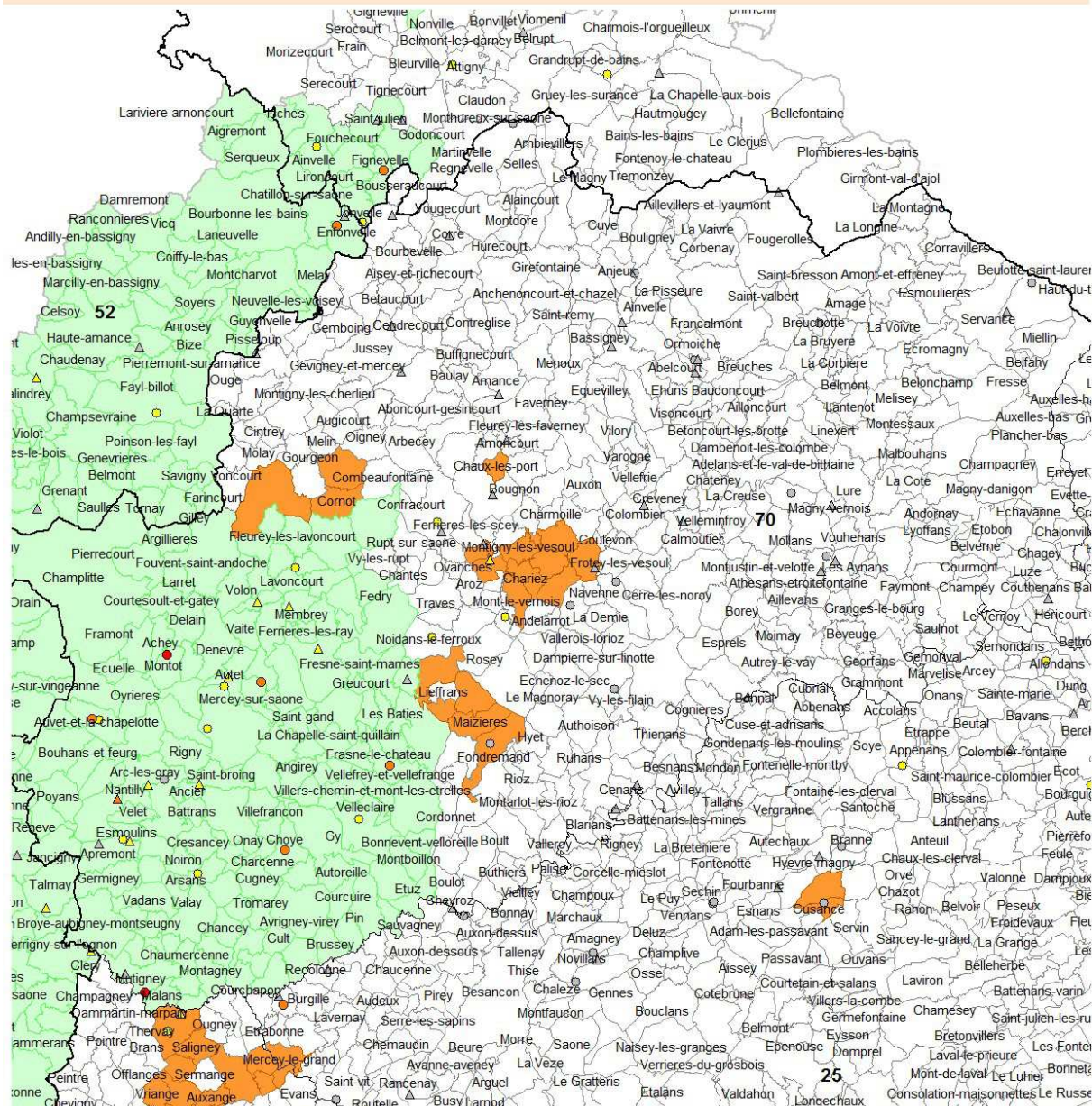
Teneur en nitrate des eaux superficielles (Percentile 90)






- ▲ > 50 mg/l
- ▲ de 40 à 50 mg/l
- ▲ de 18 à 40 mg/l
- ▲ < 18 mg/l

Teneur en nitrate des eaux souterraines (Percentile 90)





- > 50 mg/l
- de 40 mg/l à 50 mg/l
- de 18 mg/l à 40 mg/l
- < 18 mg/l

Propositions de classement 2014 en zones vulnérables sur le bassin Rhône-Méditerranée Haute Saône







-  limite départementale
-  limite régionale
-  Périmètre Administratif du Bassin
-  zones vulnérables 2012
-  proposition d'ajout en zones vulnérables

Teneur en nitrate des eaux superficielles (Percentile 90)

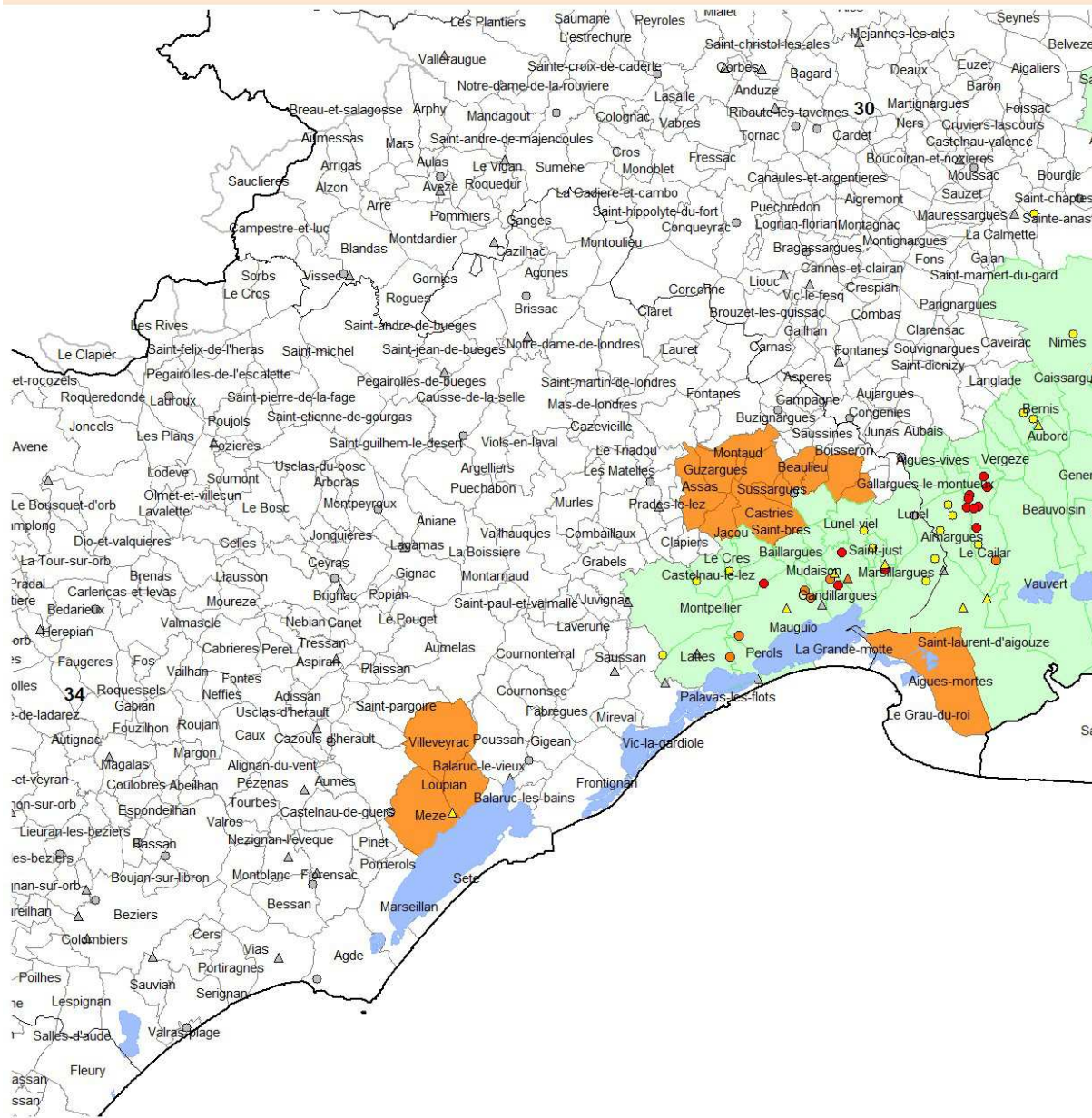
-  > 50 mg/l
-  de 40 à 50 mg/l
-  de 18 à 40 mg/l
-  < 18 mg/l

Teneur en nitrate des eaux souterraines (Percentile 90)

-  > 50 mg/l
-  de 40 mg/l à 50 mg/l
-  de 18 mg/l à 40 mg/l
-  < 18 mg/l

Bassin Rhône-Méditerranée - DREAL Rhône-Alpes - Septembre 2014

Propositions de classement 2014 en zones vulnérables sur le bassin Rhône-Méditerranée Hérault



- limite départementale
- limite régionale
- Périmètre Administratif du Bassin
- zones vulnérables 2012
- proposition d'ajout en zones vulnérables

Teneur en nitrate des eaux superficielles (Percentile 90)

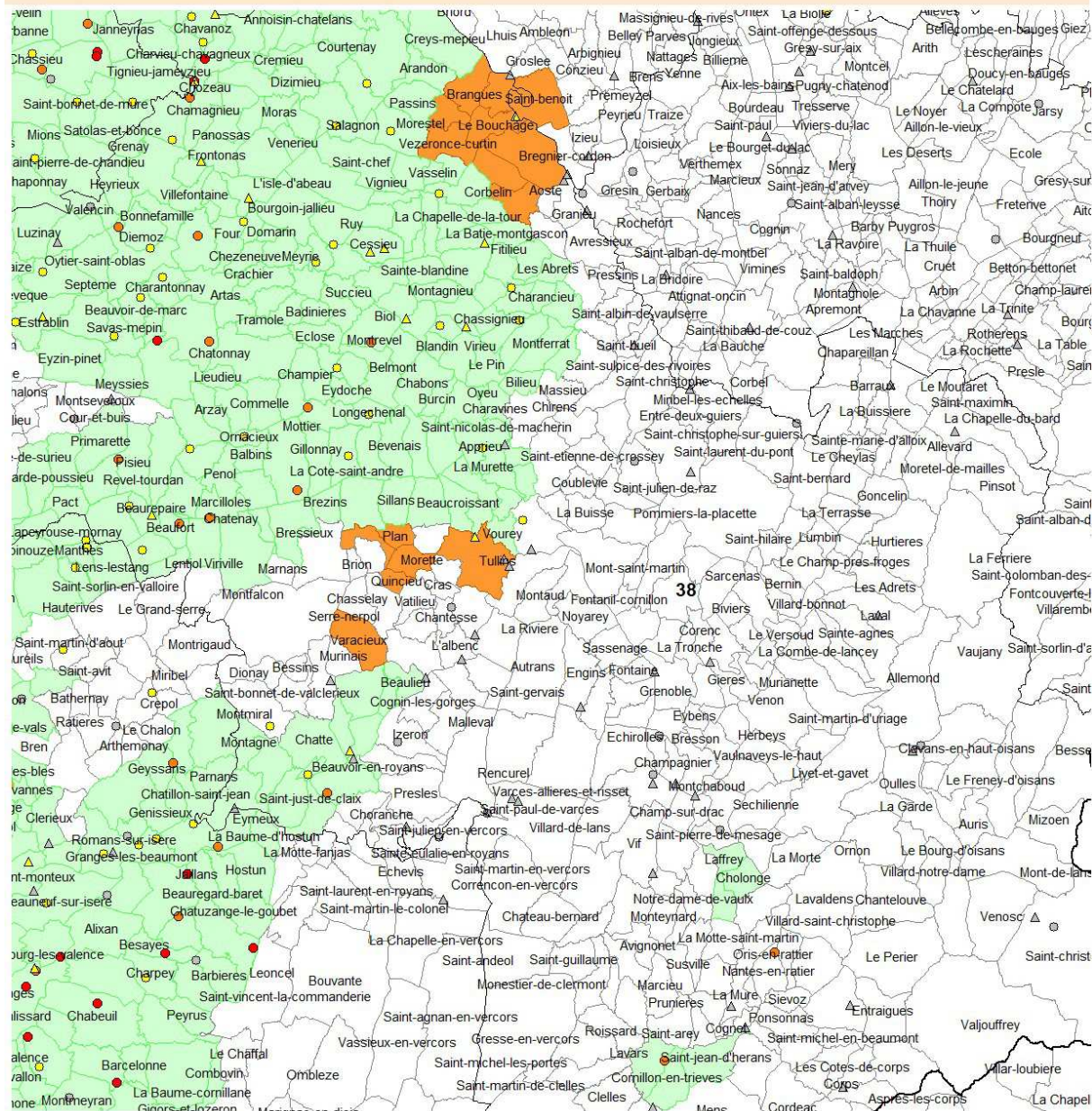
- ▲ > 50 mg/l
- ▲ de 40 à 50 mg/l
- ▲ de 18 à 40 mg/l
- ▲ < 18 mg/l

Teneur en nitrate des eaux souterraines (Percentile 90)

- > 50 mg/l
- de 40 mg/l à 50 mg/l
- de 18 mg/l à 40 mg/l
- < 18 mg/l

Bassin Rhône-Méditerranée - DREAL Rhône-Alpes - Septembre 2014

Propositions de classement 2014 en zones vulnérables sur le bassin Rhône-Méditerranée Isère



- limite départementale
- limite régionale
- Périmètre Administratif du Bassin
- zones vulnérables 2012
- proposition d'ajout en zones vulnérables

Teneur en nitrate des eaux superficielles (Percentile 90)

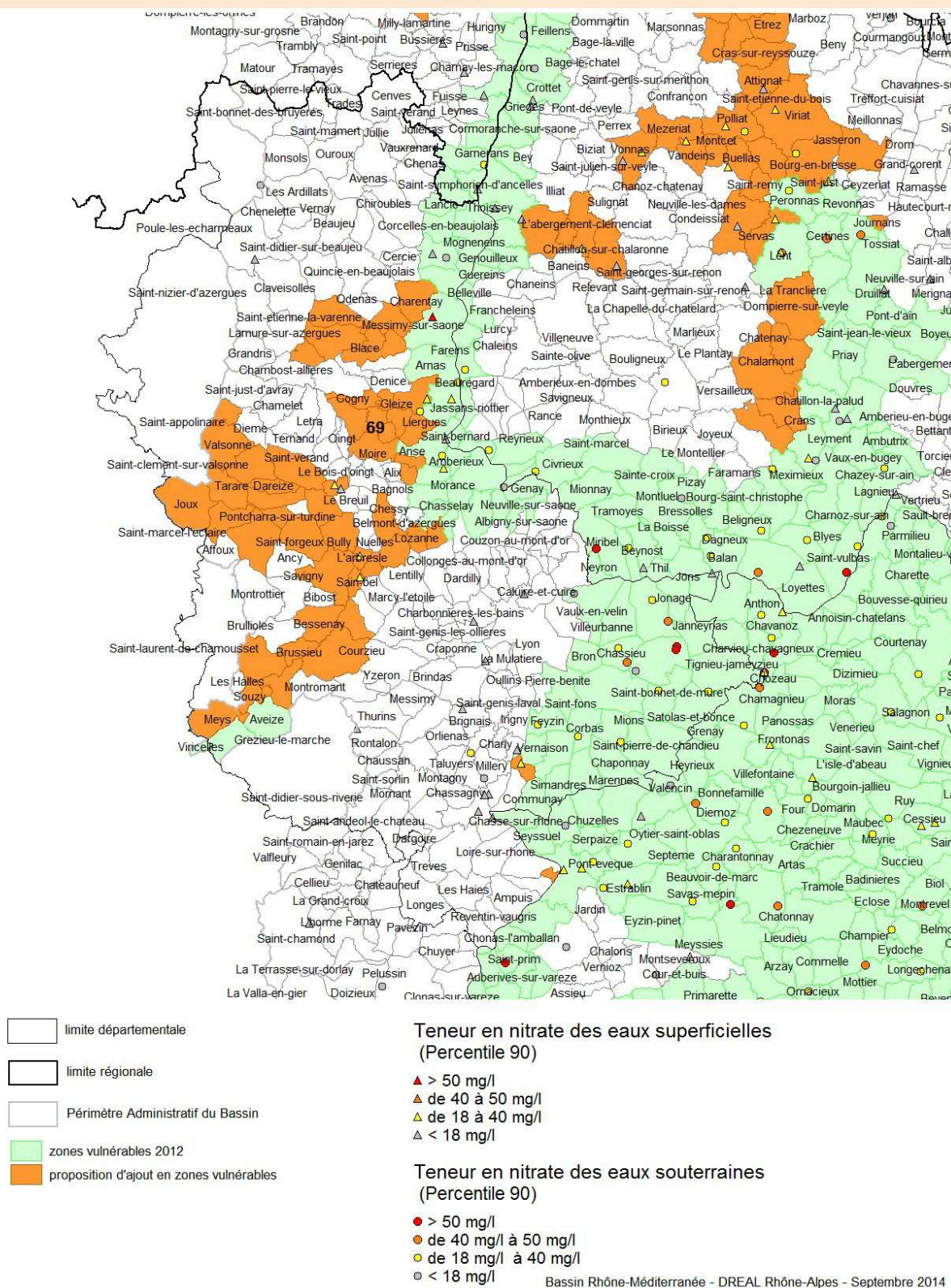
- > 50 mg/l
- de 40 à 50 mg/l
- de 18 à 40 mg/l
- < 18 mg/l

Teneur en nitrate des eaux souterraines (Percentile 90)

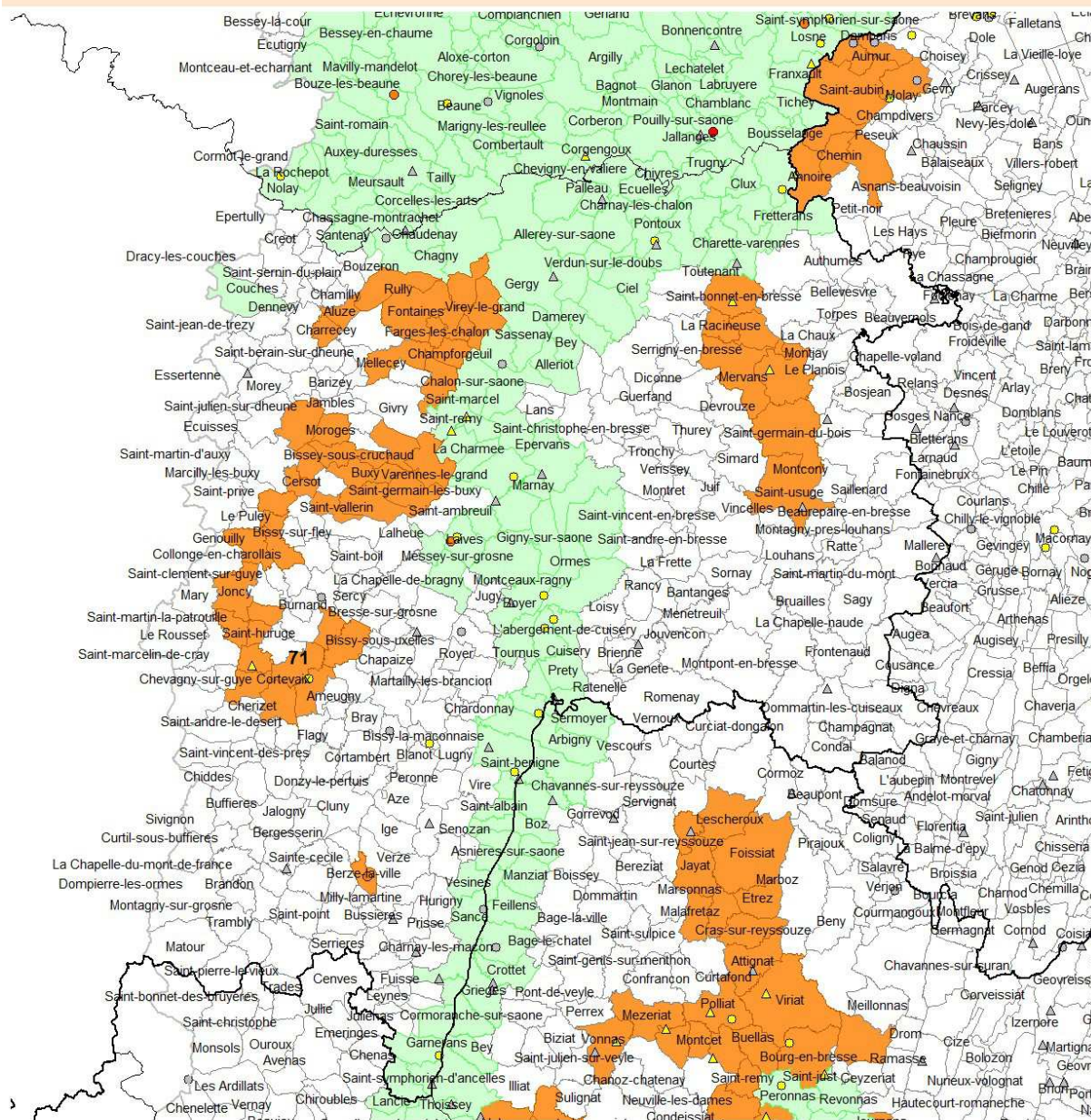
- > 50 mg/l
- de 40 mg/l à 50 mg/l
- de 18 mg/l à 40 mg/l
- < 18 mg/l

Bassin Rhône-Méditerranée - DREAL Rhône-Alpes - Septembre 2014

Propositions de classement 2014 en zones vulnérables sur le bassin Rhône-Méditerranée Rhône



Propositions de classement 2014 en zones vulnérables sur le bassin Rhône-Méditerranée Saône et Loire



- limite départementale
- limite régionale
- Périmètre Administratif du Bassin
- zones vulnérables 2012
- proposition d'ajout en zones vulnérables

Teneur en nitrate des eaux superficielles (Percentile 90)

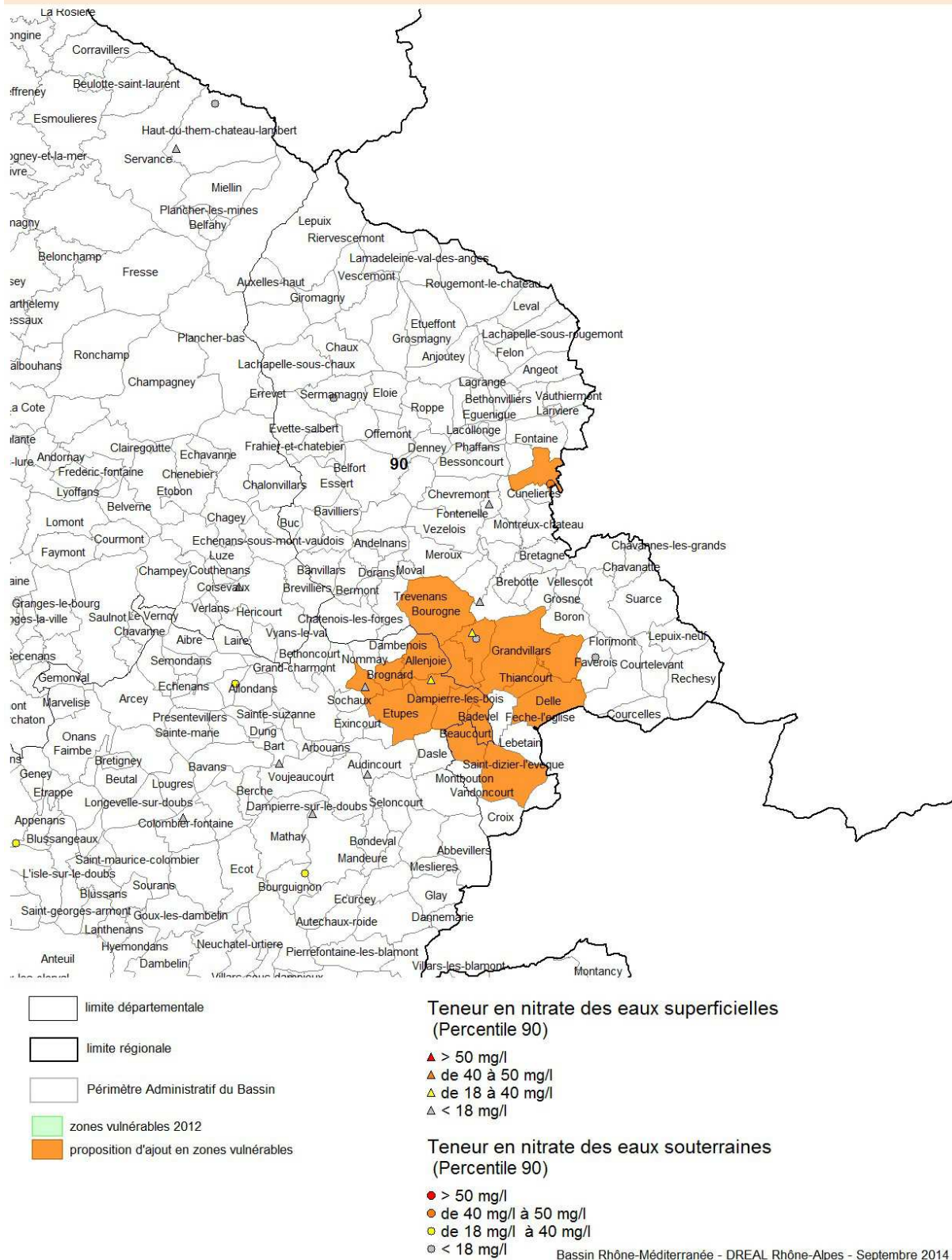
- > 50 mg/l
- de 40 à 50 mg/l
- de 18 à 40 mg/l
- < 18 mg/l

Teneur en nitrate des eaux souterraines (Percentile 90)

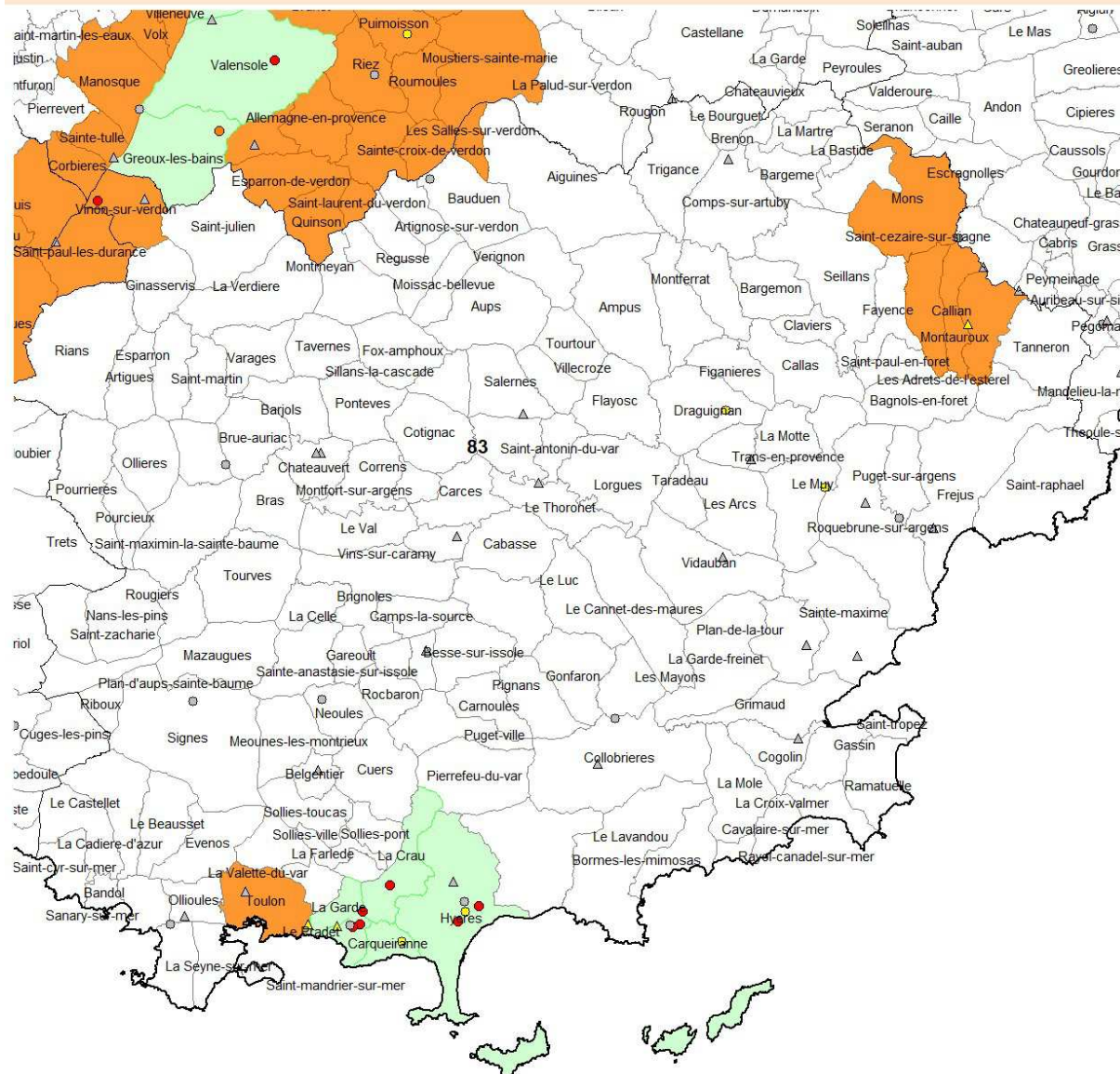
- > 50 mg/l
- de 40 mg/l à 50 mg/l
- de 18 mg/l à 40 mg/l
- < 18 mg/l

Bassin Rhône-Méditerranée - DREAL Rhône-Alpes - Septembre 2014

Propositions de classement 2014 en zones vulnérables sur le bassin Rhône-Méditerranée Territoire de Belfort



Propositions de classement 2014 en zones vulnérables sur le bassin Rhône-Méditerranée Var



- limite départementale
- limite régionale
- Périmètre Administratif du Bassin
- zones vulnérables 2012
- proposition d'ajout en zones vulnérables

Teneur en nitrate des eaux superficielles (Percentile 90)

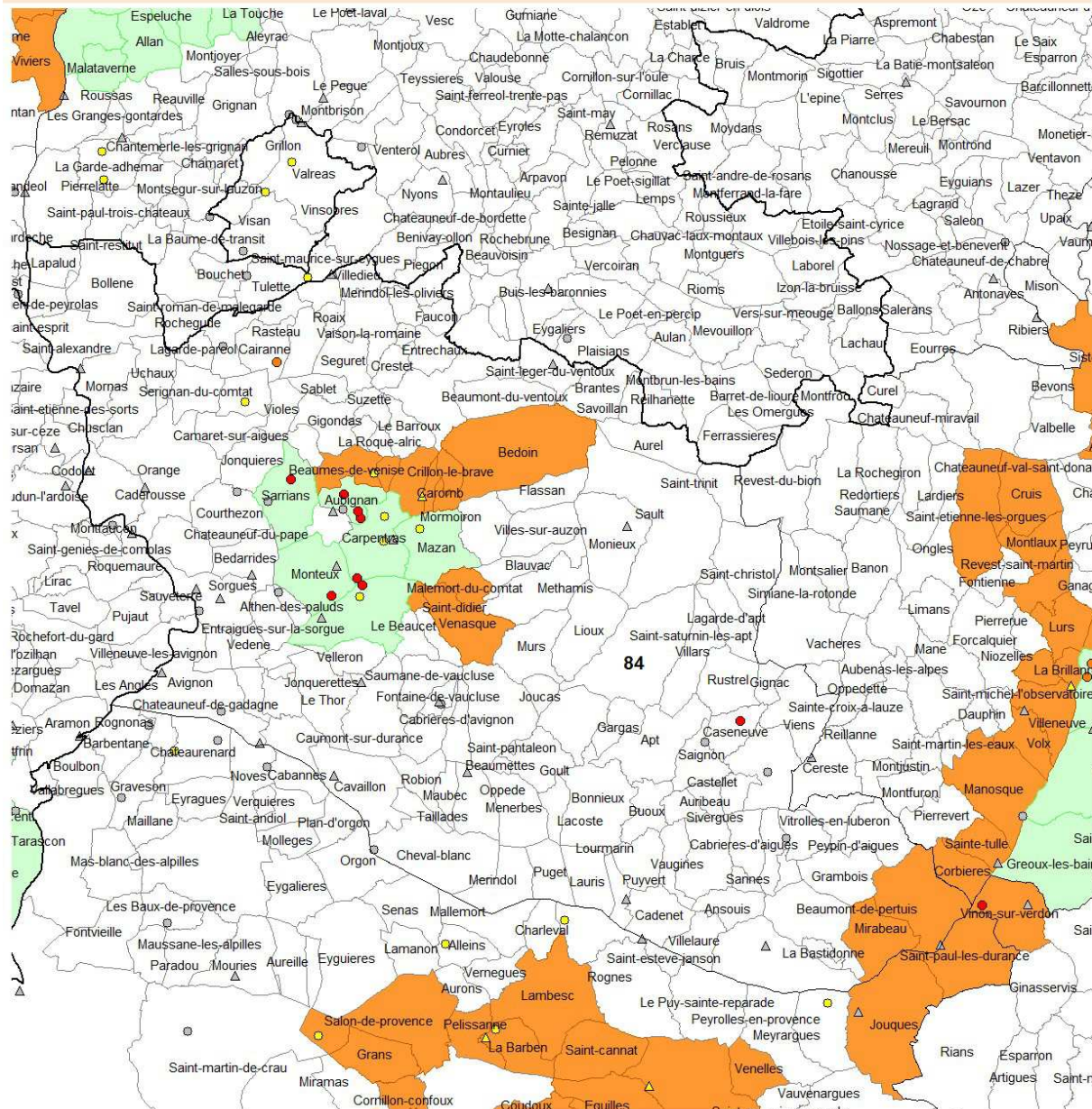
- > 50 mg/l
- de 40 à 50 mg/l
- de 18 à 40 mg/l
- < 18 mg/l

Teneur en nitrate des eaux souterraines (Percentile 90)

- > 50 mg/l
- de 40 mg/l à 50 mg/l
- de 18 mg/l à 40 mg/l
- < 18 mg/l

Bassin Rhône-Méditerranée - DREAL Rhône-Alpes - Septembre 2014

Propositions de classement 2014 en zones vulnérables sur le bassin Rhône-Méditerranée Vaucluse



- limite départementale
- limite régionale
- Périmètre Administratif du Bassin
- zones vulnérables 2012
- proposition d'ajout en zones vulnérables

Teneur en nitrate des eaux superficielles (Percentile 90)

- > 50 mg/l
- de 40 à 50 mg/l
- de 18 à 40 mg/l
- < 18 mg/l

Teneur en nitrate des eaux souterraines (Percentile 90)

- > 50 mg/l
- de 40 mg/l à 50 mg/l
- de 18 mg/l à 40 mg/l
- < 18 mg/l

Bassin Rhône-Méditerranée - DREAL Rhône-Alpes - Septembre 2014

12.4 - Annexe 4 : liste des communes définissant la proposition de révision 2014 de la délimitation des zones vulnérables

Cette annexe présente la liste des communes du bassin des communes proposées au classement 2014.

La cinquième colonne indique si la commune était déjà classée en 2012.

Les deux dernières colonnes précisent la raison pour laquelle la commune est nouvellement proposée au classement :

- suite au critère « risque d'eutrophisation » (mention d'un « 1 » dans la colonne « critère eutrophisation »)
- suite à l'application du critère percentile 90 > 40 mg/l dans les eaux souterraines (mention d'un « 1 » dans la colonne « masse d'eau souterraine »)

Dans le cas où la commune était déjà classée en 2012, le classement en 2014 est systématique et les deux dernières colonnes ne sont pas renseignées.

| Région | Identification commune | | Classement | | Critère d'inclusion ZV 2014 | | |
|-----------|------------------------|---------------------------|--------------------|-------------------|-----------------------------|------------------------|---------------------------------|
| | Département | Commune | Code Insee commune | Classement ZV2012 | Classement ZV2014 | Critère eutrophisation | Critère Masse d'eau souterraine |
| BOURGOGNE | 21 | AGENCOURT | 21001 | 1 | 1 | | |
| BOURGOGNE | 21 | AGEY | 21002 | 1 | 1 | | |
| BOURGOGNE | 21 | AHUY | 21003 | 1 | 1 | | |
| BOURGOGNE | 21 | AISEREY | 21005 | 1 | 1 | | |
| BOURGOGNE | 21 | ALOXE-CORTON | 21010 | 1 | 1 | | |
| BOURGOGNE | 21 | ANCEY | 21013 | 1 | 1 | | |
| BOURGOGNE | 21 | ANTHEUIL | 21014 | 1 | 1 | | |
| BOURGOGNE | 21 | ARCEAU | 21016 | 1 | 1 | | |
| BOURGOGNE | 21 | ARCENANT | 21017 | 1 | 1 | | |
| BOURGOGNE | 21 | ARCEY | 21018 | 1 | 1 | | |
| BOURGOGNE | 21 | ARC-SUR-TILLE | 21021 | 1 | 1 | | |
| BOURGOGNE | 21 | ARGILLY | 21022 | 1 | 1 | | |
| BOURGOGNE | 21 | ASNIERES-LES-DJON | 21027 | 1 | 1 | | |
| BOURGOGNE | 21 | ATHEE | 21028 | 1 | 1 | | |
| BOURGOGNE | 21 | AUBAINE | 21030 | 1 | 1 | | |
| BOURGOGNE | 21 | AUBIGNY-EN-PLAINE | 21031 | 1 | 1 | | |
| BOURGOGNE | 21 | AUVILLARS-SUR-SAONE | 21035 | 1 | 1 | | |
| BOURGOGNE | 21 | AUXEY-DURESSSES | 21037 | 1 | 1 | | |
| BOURGOGNE | 21 | AUXONNE | 21038 | 1 | 1 | | |
| BOURGOGNE | 21 | AVELANGES | 21039 | 1 | 1 | | |
| BOURGOGNE | 21 | AVOT | 21041 | 1 | 1 | | |
| BOURGOGNE | 21 | BAGNOT | 21042 | 1 | 1 | | |
| BOURGOGNE | 21 | BARBIREY-SUR-OUCHÉ | 21045 | 1 | 1 | | |
| BOURGOGNE | 21 | BARGES | 21048 | 1 | 1 | | |
| BOURGOGNE | 21 | BARJON | 21049 | 1 | 1 | | |
| BOURGOGNE | 21 | BAUBIGNY | 21050 | 1 | 1 | | |
| BOURGOGNE | 21 | BAULME-LA-ROCHE | 21051 | 1 | 1 | | |
| BOURGOGNE | 21 | BEAUMONT-SUR-VINGEANNE | 21053 | 1 | 1 | | |
| BOURGOGNE | 21 | BEAUNE | 21054 | 1 | 1 | | |
| BOURGOGNE | 21 | BEIRE-LE-CHATEL | 21056 | 1 | 1 | | |
| BOURGOGNE | 21 | BEIRE-LE-FORT | 21057 | 1 | 1 | | |
| BOURGOGNE | 21 | BELLEFOND | 21059 | 1 | 1 | | |
| BOURGOGNE | 21 | BELLENEUVE | 21060 | 1 | 1 | | |
| BOURGOGNE | 21 | BESSEY-EN-CHAUME | 21065 | 1 | 1 | | |
| BOURGOGNE | 21 | BESSEY-LES-CITEAUX | 21067 | 1 | 1 | | |
| BOURGOGNE | 21 | BEVY | 21070 | 1 | 1 | | |
| BOURGOGNE | 21 | BEZE | 21071 | 1 | 1 | | |
| BOURGOGNE | 21 | BEZOUOTTE | 21072 | 1 | 1 | | |
| BOURGOGNE | 21 | BILLEY | 21074 | 1 | 1 | | |
| BOURGOGNE | 21 | BINGES | 21076 | 1 | 1 | | |
| BOURGOGNE | 21 | BLAGNY-SUR-VINGEANNE | 21079 | 1 | 1 | | |
| BOURGOGNE | 21 | BLIGNY-LES-BEAUNE | 21086 | 1 | 1 | | |
| BOURGOGNE | 21 | BLIGNY-SUR-OUCHÉ | 21087 | 1 | 1 | | |
| BOURGOGNE | 21 | BONCOURT-LE-BOIS | 21088 | 1 | 1 | | |
| BOURGOGNE | 21 | BONNENCONTRE | 21089 | 1 | 1 | | |
| BOURGOGNE | 21 | BOUILLAND | 21092 | 1 | 1 | | |
| BOURGOGNE | 21 | BOURBERAIN | 21094 | 1 | 1 | | |
| BOURGOGNE | 21 | BOUSSELANGE | 21095 | 1 | 1 | | |
| BOURGOGNE | 21 | BOUSSENOIS | 21096 | 1 | 1 | | |
| BOURGOGNE | 21 | BOUZE-LES-BEAUNE | 21099 | 1 | 1 | | |
| BOURGOGNE | 21 | BRAZEY-EN-PLAINE | 21103 | 1 | 1 | | |
| BOURGOGNE | 21 | BRESSEY-SUR-TILLE | 21105 | 1 | 1 | | |
| BOURGOGNE | 21 | BRETENIERE | 21106 | 1 | 1 | | |
| BOURGOGNE | 21 | BRETIGNY | 21107 | 1 | 1 | | |
| BOURGOGNE | 21 | BROCHON | 21110 | 1 | 1 | | |
| BOURGOGNE | 21 | BROGNON | 21111 | 1 | 1 | | |
| BOURGOGNE | 21 | BROIN | 21112 | 1 | 1 | | |
| BOURGOGNE | 21 | BROINDON | 21113 | 1 | 1 | | |
| BOURGOGNE | 21 | BUSSEROTTE-ET-MONTENAILLE | 21118 | 1 | 1 | | |
| BOURGOGNE | 21 | BUSSIÈRES | 21119 | 1 | 1 | | |
| BOURGOGNE | 21 | LA BUSSIÈRE-SUR-OUCHÉ | 21120 | 1 | 1 | | |
| BOURGOGNE | 21 | CESSEY-SUR-TILLE | 21126 | 1 | 1 | | |
| BOURGOGNE | 21 | CHAIGNAY | 21127 | 1 | 1 | | |
| BOURGOGNE | 21 | CHAMBEIRE | 21130 | 1 | 1 | | |
| BOURGOGNE | 21 | CHAMBLANC | 21131 | 1 | 1 | | |
| BOURGOGNE | 21 | CHAMBOEUF | 21132 | 1 | 1 | | |
| BOURGOGNE | 21 | CHAMBOLLE-MUSIGNY | 21133 | 1 | 1 | | |
| BOURGOGNE | 21 | CHAMPAGNE-SUR-VINGEANNE | 21135 | 1 | 1 | | |
| BOURGOGNE | 21 | CHAMPAGNY | 21136 | 1 | 1 | | |
| BOURGOGNE | 21 | CHAMPDOTRE | 21138 | 1 | 1 | | |
| BOURGOGNE | 21 | CHARMES | 21146 | 1 | 1 | | |
| BOURGOGNE | 21 | CHARREY-SUR-SAONE | 21148 | 1 | 1 | | |
| BOURGOGNE | 21 | CHASSAGNE-MONTRACHET | 21150 | 1 | 1 | | |
| BOURGOGNE | 21 | CHAUME-ET-COURCHAMP | 21158 | 1 | 1 | | |
| BOURGOGNE | 21 | CHAUX | 21162 | 1 | 1 | | |
| BOURGOGNE | 21 | CHAZEUIL | 21163 | 1 | 1 | | |
| BOURGOGNE | 21 | CHENOVE | 21166 | 1 | 1 | | |
| BOURGOGNE | 21 | CHEUGE | 21167 | 1 | 1 | | |
| BOURGOGNE | 21 | CHEVANNES | 21169 | 1 | 1 | | |
| BOURGOGNE | 21 | CHEVIGNY-EN-VALIERE | 21170 | 1 | 1 | | |
| BOURGOGNE | 21 | CHEVIGNY-SAINT-SAUVEUR | 21171 | 1 | 1 | | |
| BOURGOGNE | 21 | CHIVRES | 21172 | 1 | 1 | | |
| BOURGOGNE | 21 | CHOREY-LES-BEAUNE | 21173 | 1 | 1 | | |
| BOURGOGNE | 21 | CIREY-LES-PONTAILLER | 21175 | 1 | 1 | | |
| BOURGOGNE | 21 | CLEMENCEY | 21178 | 1 | 1 | | |
| BOURGOGNE | 21 | CLENAY | 21179 | 1 | 1 | | |
| BOURGOGNE | 21 | CLERY | 21180 | 1 | 1 | | |
| BOURGOGNE | 21 | COLLONGES-LES-BEVY | 21182 | 1 | 1 | | |
| BOURGOGNE | 21 | COLLONGES-LES-PREMIERES | 21183 | 1 | 1 | | |
| BOURGOGNE | 21 | COLOMBIER | 21184 | 1 | 1 | | |
| BOURGOGNE | 21 | COMBERTAULT | 21185 | 1 | 1 | | |
| BOURGOGNE | 21 | COMBLANCHIEN | 21186 | 1 | 1 | | |
| BOURGOGNE | 21 | COMMARIN | 21187 | 1 | 1 | | |
| BOURGOGNE | 21 | CORBERON | 21189 | 1 | 1 | | |
| BOURGOGNE | 21 | CORCELLES-LES-ARTS | 21190 | 1 | 1 | | |
| BOURGOGNE | 21 | CORCELLES-LES-CITEAUX | 21191 | 1 | 1 | | |
| BOURGOGNE | 21 | CORCELLES-LES-MONTS | 21192 | 1 | 1 | | |
| BOURGOGNE | 21 | CORGENGOUX | 21193 | 1 | 1 | | |

| Région | Identification commune | | Classement | | Critère d'inclusion ZV 2014 | | |
|-----------|------------------------|-----------------------------|--------------------|-------------------|-----------------------------|------------------------|---------------------------------|
| | Département | Commune | Code Insee commune | Classement ZV2012 | Classement ZV2014 | Critère eutrophisation | Critère Masse d'eau souterraine |
| BOURGOGNE | 21 | CORGOLAIN | 21194 | 1 | 1 | | |
| BOURGOGNE | 21 | CORMOT-LE-GRAND | 21195 | 1 | 1 | | |
| BOURGOGNE | 21 | CORPEAU | 21196 | 1 | 1 | | |
| BOURGOGNE | 21 | COUCHEY | 21200 | 1 | 1 | | |
| BOURGOGNE | 21 | COURLON | 21207 | 1 | 1 | | |
| BOURGOGNE | 21 | COURTIVRON | 21208 | 1 | 1 | | |
| BOURGOGNE | 21 | COUTERNON | 21209 | 1 | 1 | | |
| BOURGOGNE | 21 | CREANCEY | 21210 | 1 | 1 | | |
| BOURGOGNE | 21 | CRECEY-SUR-TILLE | 21211 | 1 | 1 | | |
| BOURGOGNE | 21 | CRIMOLOIS | 21213 | 1 | 1 | | |
| BOURGOGNE | 21 | CRUGEY | 21214 | 1 | 1 | | |
| BOURGOGNE | 21 | CUISEREY | 21215 | 1 | 1 | | |
| BOURGOGNE | 21 | CURLLEY | 21217 | 1 | 1 | | |
| BOURGOGNE | 21 | CURTIL-SAINT-SEINE | 21218 | 1 | 1 | | |
| BOURGOGNE | 21 | CURTIL-VERGY | 21219 | 1 | 1 | | |
| BOURGOGNE | 21 | CUSSEY-LES-FORGES | 21220 | 1 | 1 | | |
| BOURGOGNE | 21 | DAIX | 21223 | 1 | 1 | | |
| BOURGOGNE | 21 | DAMPIERRE-ET-FLEE | 21225 | 1 | 1 | | |
| BOURGOGNE | 21 | DAROIS | 21227 | 1 | 1 | | |
| BOURGOGNE | 21 | DETAIN-ET-BRUANT | 21228 | 1 | 1 | | |
| BOURGOGNE | 21 | DIENAY | 21230 | 1 | 1 | | |
| BOURGOGNE | 21 | DIJON | 21231 | 1 | 1 | | |
| BOURGOGNE | 21 | DRAMBON | 21233 | 1 | 1 | | |
| BOURGOGNE | 21 | EBATY | 21236 | 1 | 1 | | |
| BOURGOGNE | 21 | ECHANNAY | 21238 | 1 | 1 | | |
| BOURGOGNE | 21 | ECHENON | 21239 | 1 | 1 | | |
| BOURGOGNE | 21 | ECHEVANNES | 21240 | 1 | 1 | | |
| BOURGOGNE | 21 | ECHEVRONNE | 21241 | 1 | 1 | | |
| BOURGOGNE | 21 | ECHIGEY | 21242 | 1 | 1 | | |
| BOURGOGNE | 21 | EPAGNY | 21245 | 1 | 1 | | |
| BOURGOGNE | 21 | EPERNAY-SOUS-GEVREY | 21246 | 1 | 1 | | |
| BOURGOGNE | 21 | ESBARRES | 21249 | 1 | 1 | | |
| BOURGOGNE | 21 | L'ETANG-VERGY | 21254 | 1 | 1 | | |
| BOURGOGNE | 21 | ETAULES | 21255 | 1 | 1 | | |
| BOURGOGNE | 21 | ETEVAUX | 21256 | 1 | 1 | | |
| BOURGOGNE | 21 | FAUVERNEY | 21261 | 1 | 1 | | |
| BOURGOGNE | 21 | FENAY | 21263 | 1 | 1 | | |
| BOURGOGNE | 21 | FIXIN | 21265 | 1 | 1 | | |
| BOURGOGNE | 21 | FLACEY | 21266 | 1 | 1 | | |
| BOURGOGNE | 21 | FLAGEY-ECHEZEAX | 21267 | 1 | 1 | | |
| BOURGOGNE | 21 | FLAGEY-LES-AUXONNE | 21268 | 1 | 1 | | |
| BOURGOGNE | 21 | FLAMMERANS | 21269 | 1 | 1 | | |
| BOURGOGNE | 21 | FLAVIGNEROT | 21270 | 1 | 1 | | |
| BOURGOGNE | 21 | FLEUREY-SUR-OUCHE | 21273 | 1 | 1 | | |
| BOURGOGNE | 21 | FONCEGRIVE | 21275 | 1 | 1 | | |
| BOURGOGNE | 21 | FONTAINE-FRANCAISE | 21277 | 1 | 1 | | |
| BOURGOGNE | 21 | FONTAINE-LES-DIJON | 21278 | 1 | 1 | | |
| BOURGOGNE | 21 | FONTENELLE | 21281 | 1 | 1 | | |
| BOURGOGNE | 21 | FRAIGNOT-ET-VESVROTTE | 21283 | 1 | 1 | | |
| BOURGOGNE | 21 | FRANCHEVILLE | 21284 | 1 | 1 | | |
| BOURGOGNE | 21 | FRANXAULT | 21285 | 1 | 1 | | |
| BOURGOGNE | 21 | FRENOIS | 21286 | 1 | 1 | | |
| BOURGOGNE | 21 | FUSSEY | 21289 | 1 | 1 | | |
| BOURGOGNE | 21 | GEMEAUX | 21290 | 1 | 1 | | |
| BOURGOGNE | 21 | GENLIS | 21292 | 1 | 1 | | |
| BOURGOGNE | 21 | GERGUEIL | 21293 | 1 | 1 | | |
| BOURGOGNE | 21 | GERLAND | 21294 | 1 | 1 | | |
| BOURGOGNE | 21 | GEVREY-CHAMBERTIN | 21295 | 1 | 1 | | |
| BOURGOGNE | 21 | GILLY-LES-CITEAUX | 21297 | 1 | 1 | | |
| BOURGOGNE | 21 | GISSEY-SUR-OUCHE | 21300 | 1 | 1 | | |
| BOURGOGNE | 21 | GLANON | 21301 | 1 | 1 | | |
| BOURGOGNE | 21 | GRANCEY-LE-CHATEAU-NEUVILLE | 21304 | 1 | 1 | | |
| BOURGOGNE | 21 | GRENANT-LES-SOMBERNON | 21306 | 1 | 1 | | |
| BOURGOGNE | 21 | GROSBOIS-LES-TICHEY | 21311 | 1 | 1 | | |
| BOURGOGNE | 21 | HAUTEVILLE-LES-DIJON | 21315 | 1 | 1 | | |
| BOURGOGNE | 21 | HEUILLEY-SUR-SAONE | 21316 | 1 | 1 | | |
| BOURGOGNE | 21 | IS-SUR-TILLE | 21317 | 1 | 1 | | |
| BOURGOGNE | 21 | IZEURE | 21319 | 1 | 1 | | |
| BOURGOGNE | 21 | IZIER | 21320 | 1 | 1 | | |
| BOURGOGNE | 21 | JALLANGES | 21322 | 1 | 1 | | |
| BOURGOGNE | 21 | JANCIGNY | 21323 | 1 | 1 | | |
| BOURGOGNE | 21 | LABERGEMENT-FOIGNEY | 21330 | 1 | 1 | | |
| BOURGOGNE | 21 | LABERGEMENT-LES-AUXONNE | 21331 | 1 | 1 | | |
| BOURGOGNE | 21 | LABERGEMENT-LES-SEURRE | 21332 | 1 | 1 | | |
| BOURGOGNE | 21 | LABRUYERE | 21333 | 1 | 1 | | |
| BOURGOGNE | 21 | LAMARCHE-SUR-SAONE | 21337 | 1 | 1 | | |
| BOURGOGNE | 21 | LAMARGELLE | 21338 | 1 | 1 | | |
| BOURGOGNE | 21 | LANTENAY | 21339 | 1 | 1 | | |
| BOURGOGNE | 21 | LANTHES | 21340 | 1 | 1 | | |
| BOURGOGNE | 21 | LAPERRIERE-SUR-SAONE | 21342 | 1 | 1 | | |
| BOURGOGNE | 21 | LECHATELET | 21344 | 1 | 1 | | |
| BOURGOGNE | 21 | LERY | 21345 | 1 | 1 | | |
| BOURGOGNE | 21 | LEVERNOIS | 21347 | 1 | 1 | | |
| BOURGOGNE | 21 | LICEY-SUR-VINGEANNE | 21348 | 1 | 1 | | |
| BOURGOGNE | 21 | LONGCHAMP | 21351 | 1 | 1 | | |
| BOURGOGNE | 21 | LONGEAULT | 21352 | 1 | 1 | | |
| BOURGOGNE | 21 | LONGECOURT-EN-PLAINE | 21353 | 1 | 1 | | |
| BOURGOGNE | 21 | LONGVIC | 21355 | 1 | 1 | | |
| BOURGOGNE | 21 | LOSNE | 21356 | 1 | 1 | | |
| BOURGOGNE | 21 | LUSIGNY-SUR-OUCHE | 21360 | 1 | 1 | | |
| BOURGOGNE | 21 | LUX | 21361 | 1 | 1 | | |
| BOURGOGNE | 21 | MAGNY-LES-AUBIGNY | 21366 | 1 | 1 | | |
| BOURGOGNE | 21 | MAGNY-MONTARLOT | 21367 | 1 | 1 | | |
| BOURGOGNE | 21 | MAGNY-LES-VILLERS | 21368 | 1 | 1 | | |
| BOURGOGNE | 21 | MAGNY-SAINT-MEDARD | 21369 | 1 | 1 | | |
| BOURGOGNE | 21 | MAGNY-SUR-TILLE | 21370 | 1 | 1 | | |
| BOURGOGNE | 21 | LES MAILLYS | 21371 | 1 | 1 | | |
| BOURGOGNE | 21 | MALAIN | 21373 | 1 | 1 | | |

| Région | Identification commune | | Classement | | Critère d'inclusion ZV 2014 | | |
|-----------|------------------------|--|--------------------|-------------------|-----------------------------|------------------------|---------------------------------|
| | Département | Commune | Code Insee commune | Classement ZV2012 | Classement ZV2014 | Critère eutrophisation | Critère Masse d'eau souterraine |
| BOURGOGNE | 21 | MARANDEUIL | 21376 | 1 | 1 | | |
| BOURGOGNE | 21 | MARCILLY-SUR-TILLE | 21383 | 1 | 1 | | |
| BOURGOGNE | 21 | MAREY-LES-FUSSEY | 21384 | 1 | 1 | | |
| BOURGOGNE | 21 | MAREY-SUR-TILLE | 21385 | 1 | 1 | | |
| BOURGOGNE | 21 | MARIGNY-LES-REULLEE | 21387 | 1 | 1 | | |
| BOURGOGNE | 21 | MARLIENS | 21388 | 1 | 1 | | |
| BOURGOGNE | 21 | MARSANNAY-LA-COTE | 21390 | 1 | 1 | | |
| BOURGOGNE | 21 | MARSANNAY-LE-BOIS | 21391 | 1 | 1 | | |
| BOURGOGNE | 21 | MAVILLY-MANDELOT | 21397 | 1 | 1 | | |
| BOURGOGNE | 21 | MAXILLY-SUR-SAONE | 21398 | 1 | 1 | | |
| BOURGOGNE | 21 | LE MEIX | 21400 | 1 | 1 | | |
| BOURGOGNE | 21 | MELOISEY | 21401 | 1 | 1 | | |
| BOURGOGNE | 21 | MERCEUIL | 21405 | 1 | 1 | | |
| BOURGOGNE | 21 | MESMONT | 21406 | 1 | 1 | | |
| BOURGOGNE | 21 | MESSANGES | 21407 | 1 | 1 | | |
| BOURGOGNE | 21 | MESSIGNY-ET-VANTOUX | 21408 | 1 | 1 | | |
| BOURGOGNE | 21 | MEUILLEY | 21409 | 1 | 1 | | |
| BOURGOGNE | 21 | MEURSANGES | 21411 | 1 | 1 | | |
| BOURGOGNE | 21 | MEURSAULT | 21412 | 1 | 1 | | |
| BOURGOGNE | 21 | MIREBEAU-SUR-BEZE | 21416 | 1 | 1 | | |
| BOURGOGNE | 21 | MOLOY | 21421 | 1 | 1 | | |
| BOURGOGNE | 21 | MONTAGNY-LES-BEAUNE | 21423 | 1 | 1 | | |
| BOURGOGNE | 21 | MONTAGNY-LES-SEURRE | 21424 | 1 | 1 | | |
| BOURGOGNE | 21 | MONTCEAU-ET-ECHARNANT | 21427 | 1 | 1 | | |
| BOURGOGNE | 21 | MONTHELIE | 21428 | 1 | 1 | | |
| BOURGOGNE | 21 | MONTIGNY-MORNAY-VILLENEUVE-SUR-VINGEANNE | 21433 | 1 | 1 | | |
| BOURGOGNE | 21 | MONTMAIN | 21436 | 1 | 1 | | |
| BOURGOGNE | 21 | MONTMANCON | 21437 | 1 | 1 | | |
| BOURGOGNE | 21 | MONTOILLOT | 21439 | 1 | 1 | | |
| BOURGOGNE | 21 | MONTOT | 21440 | 1 | 1 | | |
| BOURGOGNE | 21 | MOREY-SAINT-DENIS | 21442 | 1 | 1 | | |
| BOURGOGNE | 21 | NANTOUX | 21450 | 1 | 1 | | |
| BOURGOGNE | 21 | NEUILLY-LES-DIJON | 21452 | 1 | 1 | | |
| BOURGOGNE | 21 | NOIRON-SOUS-GEVREY | 21458 | 1 | 1 | | |
| BOURGOGNE | 21 | NOIRON-SUR-BEZE | 21459 | 1 | 1 | | |
| BOURGOGNE | 21 | NOLAY | 21461 | 1 | 1 | | |
| BOURGOGNE | 21 | NORGES-LA-VILLE | 21462 | 1 | 1 | | |
| BOURGOGNE | 21 | NUITS-SAINT-GEORGES | 21464 | 1 | 1 | | |
| BOURGOGNE | 21 | OISILLY | 21467 | 1 | 1 | | |
| BOURGOGNE | 21 | ORAIN | 21468 | 1 | 1 | | |
| BOURGOGNE | 21 | ORGEUX | 21469 | 1 | 1 | | |
| BOURGOGNE | 21 | ORVILLE | 21472 | 1 | 1 | | |
| BOURGOGNE | 21 | OUGES | 21473 | 1 | 1 | | |
| BOURGOGNE | 21 | PAGNY-LA-VILLE | 21474 | 1 | 1 | | |
| BOURGOGNE | 21 | PAGNY-LE-CHATEAU | 21475 | 1 | 1 | | |
| BOURGOGNE | 21 | PANGES | 21477 | 1 | 1 | | |
| BOURGOGNE | 21 | PASQUES | 21478 | 1 | 1 | | |
| BOURGOGNE | 21 | PELLEREY | 21479 | 1 | 1 | | |
| BOURGOGNE | 21 | PERNAND-VERGELESSES | 21480 | 1 | 1 | | |
| BOURGOGNE | 21 | PERRIGNY-LES-DIJON | 21481 | 1 | 1 | | |
| BOURGOGNE | 21 | PERRIGNY-SUR-LOGNON | 21482 | 1 | 1 | | |
| BOURGOGNE | 21 | PICHANGES | 21483 | 1 | 1 | | |
| BOURGOGNE | 21 | PLOMBIERES-LES-DIJON | 21485 | 1 | 1 | | |
| BOURGOGNE | 21 | PLUVAULT | 21486 | 1 | 1 | | |
| BOURGOGNE | 21 | PLUVET | 21487 | 1 | 1 | | |
| BOURGOGNE | 21 | POISEUL-LES-SAULX | 21491 | 1 | 1 | | |
| BOURGOGNE | 21 | POMMARD | 21492 | 1 | 1 | | |
| BOURGOGNE | 21 | PONCEY-LES-ATHEE | 21493 | 1 | 1 | | |
| BOURGOGNE | 21 | PONCEY-SUR-LIGNON | 21494 | 1 | 1 | | |
| BOURGOGNE | 21 | PONT | 21495 | 1 | 1 | | |
| BOURGOGNE | 21 | PONTAILLER-SUR-SAONE | 21496 | 1 | 1 | | |
| BOURGOGNE | 21 | POUILLY-SUR-SAONE | 21502 | 1 | 1 | | |
| BOURGOGNE | 21 | POUILLY-SUR-VINGEANNE | 21503 | 1 | 1 | | |
| BOURGOGNE | 21 | PRALON | 21504 | 1 | 1 | | |
| BOURGOGNE | 21 | PREMEAUX-PRISSEY | 21506 | 1 | 1 | | |
| BOURGOGNE | 21 | PREMIERES | 21507 | 1 | 1 | | |
| BOURGOGNE | 21 | PRENOIS | 21508 | 1 | 1 | | |
| BOURGOGNE | 21 | PULIGNY-MONTRACHET | 21512 | 1 | 1 | | |
| BOURGOGNE | 21 | QUEMIGNY-POISOT | 21513 | 1 | 1 | | |
| BOURGOGNE | 21 | QUETIGNY | 21515 | 1 | 1 | | |
| BOURGOGNE | 21 | QUINCEY | 21517 | 1 | 1 | | |
| BOURGOGNE | 21 | REMILLY-EN-MONTAGNE | 21520 | 1 | 1 | | |
| BOURGOGNE | 21 | REMILLY-SUR-TILLE | 21521 | 1 | 1 | | |
| BOURGOGNE | 21 | RENEVE | 21522 | 1 | 1 | | |
| BOURGOGNE | 21 | REULLE-VERGY | 21523 | 1 | 1 | | |
| BOURGOGNE | 21 | LA ROCHEPOT | 21527 | 1 | 1 | | |
| BOURGOGNE | 21 | ROUVRES-EN-PLAINE | 21532 | 1 | 1 | | |
| BOURGOGNE | 21 | RUFFEY-LES-BEAUNE | 21534 | 1 | 1 | | |
| BOURGOGNE | 21 | RUFFEY-LES-ECHIREY | 21535 | 1 | 1 | | |
| BOURGOGNE | 21 | SACQUENAY | 21536 | 1 | 1 | | |
| BOURGOGNE | 21 | SAINTE-APOLLINAIRE | 21540 | 1 | 1 | | |
| BOURGOGNE | 21 | SAINTE-AUBIN | 21541 | 1 | 1 | | |
| BOURGOGNE | 21 | SAINTE-BERNARD | 21542 | 1 | 1 | | |
| BOURGOGNE | 21 | SAINTE-JEAN-DE-BOEUF | 21553 | 1 | 1 | | |
| BOURGOGNE | 21 | SAINTE-JEAN-DE-LOSNE | 21554 | 1 | 1 | | |
| BOURGOGNE | 21 | SAINTE-JULIEN | 21555 | 1 | 1 | | |
| BOURGOGNE | 21 | SAINTE-LEGER-TRIEY | 21556 | 1 | 1 | | |
| BOURGOGNE | 21 | SAINTE-MARIE-LA-BLANCHE | 21558 | 1 | 1 | | |
| BOURGOGNE | 21 | SAINTE-MARIE-SUR-OUCHE | 21559 | 1 | 1 | | |
| BOURGOGNE | 21 | SAINTE-MARTIN-DU-MONT | 21561 | 1 | 1 | | |
| BOURGOGNE | 21 | SAINTE-MAURICE-SUR-VINGEANNE | 21562 | 1 | 1 | | |
| BOURGOGNE | 21 | SAINTE-NICOLAS-LES-CITEAUX | 21564 | 1 | 1 | | |
| BOURGOGNE | 21 | SAINTE-PHILIBERT | 21565 | 1 | 1 | | |
| BOURGOGNE | 21 | SAINTE-ROMAIN | 21569 | 1 | 1 | | |
| BOURGOGNE | 21 | SAINTE-SAUVEUR | 21571 | 1 | 1 | | |
| BOURGOGNE | 21 | SAINTE-SEINE-EN-BACHE | 21572 | 1 | 1 | | |
| BOURGOGNE | 21 | SAINTE-SEINE-L'ABBAYE | 21573 | 1 | 1 | | |
| BOURGOGNE | 21 | SAINTE-SEINE-SUR-VINGEANNE | 21574 | 1 | 1 | | |

| Région | Identification commune | | Classement | | Critère d'inclusion ZV 2014 | | |
|-----------|------------------------|----------------------------|--------------------|-------------------|-----------------------------|------------------------|---------------------------------|
| | Département | Commune | Code Insee commune | Classement ZV2012 | Classement ZV2014 | Critère eutrophisation | Critère Masse d'eau souterraine |
| BOURGOGNE | 21 | SAINT-SYMPHORIEN-SUR-SAONE | 21575 | 1 | 1 | | |
| BOURGOGNE | 21 | SAINT-USAGE | 21577 | 1 | 1 | | |
| BOURGOGNE | 21 | SAINT-VICTOR-SUR-OUCHÉ | 21578 | 1 | 1 | | |
| BOURGOGNE | 21 | SALIVES | 21579 | 1 | 1 | | |
| BOURGOGNE | 21 | SAMÉREY | 21581 | 1 | 1 | | |
| BOURGOGNE | 21 | SANTENAY | 21582 | 1 | 1 | | |
| BOURGOGNE | 21 | SAULON-LA-CHAPELLE | 21585 | 1 | 1 | | |
| BOURGOGNE | 21 | SAULON-LA-RUE | 21586 | 1 | 1 | | |
| BOURGOGNE | 21 | SAULX-LE-DUC | 21587 | 1 | 1 | | |
| BOURGOGNE | 21 | SAUSSY | 21589 | 1 | 1 | | |
| BOURGOGNE | 21 | SAVIGNY-LES-BEAUNE | 21590 | 1 | 1 | | |
| BOURGOGNE | 21 | SAVIGNY-LE-SEC | 21591 | 1 | 1 | | |
| BOURGOGNE | 21 | SAVIGNY-SOUS-MALAIN | 21592 | 1 | 1 | | |
| BOURGOGNE | 21 | SAVOLLES | 21595 | 1 | 1 | | |
| BOURGOGNE | 21 | SAVOUGES | 21596 | 1 | 1 | | |
| BOURGOGNE | 21 | SEGROIS | 21597 | 1 | 1 | | |
| BOURGOGNE | 21 | SELONGEY | 21599 | 1 | 1 | | |
| BOURGOGNE | 21 | SEMAREY | 21600 | 1 | 1 | | |
| BOURGOGNE | 21 | SEMEZANGES | 21601 | 1 | 1 | | |
| BOURGOGNE | 21 | SENNECEY-LES-DIJON | 21605 | 1 | 1 | | |
| BOURGOGNE | 21 | LADOIX-SERRIGNY | 21606 | 1 | 1 | | |
| BOURGOGNE | 21 | SEURRE | 21607 | 1 | 1 | | |
| BOURGOGNE | 21 | SOIRANS | 21609 | 1 | 1 | | |
| BOURGOGNE | 21 | SOISSONS-SUR-NACEY | 21610 | 1 | 1 | | |
| BOURGOGNE | 21 | SPOY | 21614 | 1 | 1 | | |
| BOURGOGNE | 21 | TAILLY | 21616 | 1 | 1 | | |
| BOURGOGNE | 21 | TALANT | 21617 | 1 | 1 | | |
| BOURGOGNE | 21 | TALMAY | 21618 | 1 | 1 | | |
| BOURGOGNE | 21 | TANAY | 21619 | 1 | 1 | | |
| BOURGOGNE | 21 | TARSUL | 21620 | 1 | 1 | | |
| BOURGOGNE | 21 | TART-L'ABBAYE | 21621 | 1 | 1 | | |
| BOURGOGNE | 21 | TART-LE-BAS | 21622 | 1 | 1 | | |
| BOURGOGNE | 21 | TART-LE-HAUT | 21623 | 1 | 1 | | |
| BOURGOGNE | 21 | TELLECEY | 21624 | 1 | 1 | | |
| BOURGOGNE | 21 | TERNANT | 21625 | 1 | 1 | | |
| BOURGOGNE | 21 | THOREY-EN-PLAINE | 21632 | 1 | 1 | | |
| BOURGOGNE | 21 | THOREY-SUR-OUCHÉ | 21634 | 1 | 1 | | |
| BOURGOGNE | 21 | TICHEY | 21637 | 1 | 1 | | |
| BOURGOGNE | 21 | TIL-CHATEL | 21638 | 1 | 1 | | |
| BOURGOGNE | 21 | TILLENAY | 21639 | 1 | 1 | | |
| BOURGOGNE | 21 | TRECLUN | 21643 | 1 | 1 | | |
| BOURGOGNE | 21 | TROCHERES | 21644 | 1 | 1 | | |
| BOURGOGNE | 21 | TROUHANS | 21645 | 1 | 1 | | |
| BOURGOGNE | 21 | TRUGNY | 21647 | 1 | 1 | | |
| BOURGOGNE | 21 | URCY | 21650 | 1 | 1 | | |
| BOURGOGNE | 21 | VAL-SUZON | 21651 | 1 | 1 | | |
| BOURGOGNE | 21 | VARANGES | 21656 | 1 | 1 | | |
| BOURGOGNE | 21 | VAROIS-ET-CHAIGNOT | 21657 | 1 | 1 | | |
| BOURGOGNE | 21 | VAUCHIGNON | 21658 | 1 | 1 | | |
| BOURGOGNE | 21 | VAUX-SAULES | 21659 | 1 | 1 | | |
| BOURGOGNE | 21 | VELARS-SUR-OUCHÉ | 21661 | 1 | 1 | | |
| BOURGOGNE | 21 | VERNOIS-LES-VESVRES | 21665 | 1 | 1 | | |
| BOURGOGNE | 21 | VERNOT | 21666 | 1 | 1 | | |
| BOURGOGNE | 21 | VERONNES | 21667 | 1 | 1 | | |
| BOURGOGNE | 21 | VEUVEY-SUR-OUCHÉ | 21673 | 1 | 1 | | |
| BOURGOGNE | 21 | VIELVERGE | 21680 | 1 | 1 | | |
| BOURGOGNE | 21 | VIEVIGNE | 21682 | 1 | 1 | | |
| BOURGOGNE | 21 | VIGNOLES | 21684 | 1 | 1 | | |
| BOURGOGNE | 21 | VILLARS-FONTAINE | 21688 | 1 | 1 | | |
| BOURGOGNE | 21 | VILLEBICHOT | 21691 | 1 | 1 | | |
| BOURGOGNE | 21 | VILLECOMTE | 21692 | 1 | 1 | | |
| BOURGOGNE | 21 | VILLERS-LA-FAYE | 21698 | 1 | 1 | | |
| BOURGOGNE | 21 | VILLERS-LES-POTS | 21699 | 1 | 1 | | |
| BOURGOGNE | 21 | VILLERS-ROTIEN | 21701 | 1 | 1 | | |
| BOURGOGNE | 21 | VILLEY-SUR-TILLE | 21702 | 1 | 1 | | |
| BOURGOGNE | 21 | VILLY-LE-MOUTIER | 21708 | 1 | 1 | | |
| BOURGOGNE | 21 | VOLNAY | 21712 | 1 | 1 | | |
| BOURGOGNE | 21 | VONGES | 21713 | 1 | 1 | | |
| BOURGOGNE | 21 | VOSNE-ROMANÉE | 21714 | 1 | 1 | | |
| BOURGOGNE | 21 | VOUGEOT | 21716 | 1 | 1 | | |
| BOURGOGNE | 71 | L'ABERGEMENT-DE-CUISERY | 71001 | 1 | 1 | | |
| BOURGOGNE | 71 | ALLÉREY-SUR-SAONE | 71003 | 1 | 1 | | |
| BOURGOGNE | 71 | ALLÉRIOT | 71004 | 1 | 1 | | |
| BOURGOGNE | 71 | ALUZE | 71005 | 0 | 1 | 1 | 0 |
| BOURGOGNE | 71 | BAUDRIERES | 71023 | 1 | 1 | | |
| BOURGOGNE | 71 | BEAUMONT-SUR-GROSNE | 71026 | 1 | 1 | | |
| BOURGOGNE | 71 | BERZE-LA-VILLE | 71032 | 0 | 1 | 0 | 1 |
| BOURGOGNE | 71 | BEY | 71033 | 1 | 1 | | |
| BOURGOGNE | 71 | BISSEY-SOUS-CRUCHAUD | 71034 | 0 | 1 | 1 | 0 |
| BOURGOGNE | 71 | BONNAY | 71042 | 0 | 1 | 1 | 0 |
| BOURGOGNE | 71 | LES BORDES | 71043 | 1 | 1 | | |
| BOURGOGNE | 71 | BOYER | 71052 | 1 | 1 | | |
| BOURGOGNE | 71 | BRAGNY-SUR-SAONE | 71054 | 1 | 1 | | |
| BOURGOGNE | 71 | BURZY | 71068 | 0 | 1 | 1 | 0 |
| BOURGOGNE | 71 | BUXY | 71070 | 0 | 1 | 1 | 0 |
| BOURGOGNE | 71 | CERSOT | 71072 | 0 | 1 | 1 | 0 |
| BOURGOGNE | 71 | CHAGNY | 71073 | 1 | 1 | | |
| BOURGOGNE | 71 | CHALON-SUR-SAONE | 71076 | 1 | 1 | | |
| BOURGOGNE | 71 | CHAMPFORGEUIL | 71081 | 0 | 1 | 1 | 0 |
| BOURGOGNE | 71 | LA CHAPELLE-DE-GUINCHAY | 71090 | 1 | 1 | | |
| BOURGOGNE | 71 | CHARENTE-VARENNES | 71101 | 1 | 1 | | |
| BOURGOGNE | 71 | LA CHARMÉE | 71102 | 0 | 1 | 1 | 0 |
| BOURGOGNE | 71 | CHARNAY-LES-CHALON | 71104 | 1 | 1 | | |
| BOURGOGNE | 71 | CHARRECEY | 71107 | 0 | 1 | 1 | 0 |
| BOURGOGNE | 71 | CHATENOY-EN-BRESSE | 71117 | 1 | 1 | | |
| BOURGOGNE | 71 | CHATENOY-LE-ROYAL | 71118 | 0 | 1 | 1 | 0 |
| BOURGOGNE | 71 | CHAUDENAY | 71119 | 1 | 1 | | |
| BOURGOGNE | 71 | CIEL | 71131 | 1 | 1 | | |

| Région | Identification commune | | Classement | | Critère d'inclusion ZV 2014 | | |
|-----------|------------------------|-----------------------------|--------------------|-------------------|-----------------------------|------------------------|---------------------------------|
| | Département | Commune | Code Insee commune | Classement ZV2012 | Classement ZV2014 | Critère eutrophisation | Critère Masse d'eau souterraine |
| BOURGOGNE | 71 | CLUX | 71138 | 1 | 1 | | |
| BOURGOGNE | 71 | CORTEVAIX | 71147 | 0 | 1 | 1 | 0 |
| BOURGOGNE | 71 | COUCHES | 71149 | 1 | 1 | | |
| BOURGOGNE | 71 | CRECHES-SUR-SAONE | 71150 | 1 | 1 | | |
| BOURGOGNE | 71 | CRISSEY | 71154 | 1 | 1 | | |
| BOURGOGNE | 71 | DAMEREY | 71167 | 1 | 1 | | |
| BOURGOGNE | 71 | DAMPIERRE-EN-BRESSE | 71168 | 0 | 1 | 1 | 0 |
| BOURGOGNE | 71 | DEMIGNY | 71170 | 1 | 1 | | |
| BOURGOGNE | 71 | ECUELLES | 71186 | 1 | 1 | | |
| BOURGOGNE | 71 | EPERVANS | 71189 | 1 | 1 | | |
| BOURGOGNE | 71 | FARGES-LES-CHALON | 71194 | 0 | 1 | 1 | 0 |
| BOURGOGNE | 71 | FARGES-LES-MACON | 71195 | 1 | 1 | | |
| BOURGOGNE | 71 | FONTAINES | 71202 | 0 | 1 | 1 | 0 |
| BOURGOGNE | 71 | FRAGNES | 71204 | 0 | 1 | 1 | 0 |
| BOURGOGNE | 71 | FRETTERANS | 71207 | 1 | 1 | | |
| BOURGOGNE | 71 | FRONTENARD | 71208 | 1 | 1 | | |
| BOURGOGNE | 71 | GENOUILLY | 71214 | 0 | 1 | 1 | 0 |
| BOURGOGNE | 71 | GERGY | 71215 | 1 | 1 | | |
| BOURGOGNE | 71 | GERMAGNY | 71216 | 0 | 1 | 1 | 0 |
| BOURGOGNE | 71 | GIGNY-SUR-SAONE | 71219 | 1 | 1 | | |
| BOURGOGNE | 71 | GRANGES | 71225 | 0 | 1 | 1 | 0 |
| BOURGOGNE | 71 | JONCY | 71242 | 0 | 1 | 1 | 0 |
| BOURGOGNE | 71 | JULLY-LES-BUXY | 71247 | 0 | 1 | 1 | 0 |
| BOURGOGNE | 71 | LACROST | 71248 | 1 | 1 | | |
| BOURGOGNE | 71 | LAIVES | 71249 | 1 | 1 | | |
| BOURGOGNE | 71 | LALHEUE | 71252 | 1 | 1 | | |
| BOURGOGNE | 71 | LAYS-SUR-LE-DOUBS | 71254 | 1 | 1 | | |
| BOURGOGNE | 71 | LESSARD-LE-NATIONAL | 71257 | 0 | 1 | 1 | 0 |
| BOURGOGNE | 71 | LONGEPIERRE | 71262 | 1 | 1 | | |
| BOURGOGNE | 71 | LA LOYERE | 71265 | 0 | 1 | 1 | 0 |
| BOURGOGNE | 71 | LUX | 71269 | 1 | 1 | | |
| BOURGOGNE | 71 | MACON | 71270 | 1 | 1 | | |
| BOURGOGNE | 71 | MALAY | 71272 | 0 | 1 | 1 | 0 |
| BOURGOGNE | 71 | MARNAY | 71283 | 1 | 1 | | |
| BOURGOGNE | 71 | MELLECEY | 71292 | 0 | 1 | 1 | 0 |
| BOURGOGNE | 71 | MERVANS | 71295 | 0 | 1 | 1 | 0 |
| BOURGOGNE | 71 | MONTBELLET | 71305 | 1 | 1 | | |
| BOURGOGNE | 71 | MONT-LES-SEURRE | 71315 | 1 | 1 | | |
| BOURGOGNE | 71 | MOROGES | 71324 | 0 | 1 | 1 | 0 |
| BOURGOGNE | 71 | NANTON | 71328 | 1 | 1 | | |
| BOURGOGNE | 71 | NAVILLY | 71329 | 1 | 1 | | |
| BOURGOGNE | 71 | ORMES | 71332 | 1 | 1 | | |
| BOURGOGNE | 71 | OUROUX-SUR-SAONE | 71336 | 1 | 1 | | |
| BOURGOGNE | 71 | PALLEAU | 71341 | 1 | 1 | | |
| BOURGOGNE | 71 | PONTOUX | 71355 | 1 | 1 | | |
| BOURGOGNE | 71 | POURLANS | 71357 | 1 | 1 | | |
| BOURGOGNE | 71 | PRETY | 71359 | 1 | 1 | | |
| BOURGOGNE | 71 | LA RACINEUSE | 71364 | 0 | 1 | 1 | 0 |
| BOURGOGNE | 71 | REMIGNY | 71369 | 1 | 1 | | |
| BOURGOGNE | 71 | ROMANCHE-THORINS | 71372 | 1 | 1 | | |
| BOURGOGNE | 71 | RULLY | 71378 | 0 | 1 | 1 | 0 |
| BOURGOGNE | 71 | SAILLY | 71381 | 0 | 1 | 1 | 0 |
| BOURGOGNE | 71 | SAINT-ALBAIN | 71383 | 1 | 1 | | |
| BOURGOGNE | 71 | SAINT-BONNET-EN-BRESSE | 71396 | 0 | 1 | 1 | 0 |
| BOURGOGNE | 71 | SAINT-CYR | 71402 | 1 | 1 | | |
| BOURGOGNE | 71 | SAINT-GERMAIN-DU-BOIS | 71419 | 0 | 1 | 1 | 0 |
| BOURGOGNE | 71 | SAINT-GERMAIN-DU-PLAIN | 71420 | 1 | 1 | | |
| BOURGOGNE | 71 | SAINT-GERMAIN-LES-BUXY | 71422 | 0 | 1 | 1 | 0 |
| BOURGOGNE | 71 | SAINT-GERVAIS-EN-VALLIERE | 71423 | 1 | 1 | | |
| BOURGOGNE | 71 | SAINTE-HELENE | 71426 | 0 | 1 | 1 | 0 |
| BOURGOGNE | 71 | SAINT-HURUGE | 71427 | 0 | 1 | 1 | 0 |
| BOURGOGNE | 71 | SAINT-LOUP-GEANGES | 71443 | 1 | 1 | | |
| BOURGOGNE | 71 | SAINT-LOUP-DE-VARENES | 71444 | 1 | 1 | | |
| BOURGOGNE | 71 | SAINT-MARCEL | 71445 | 1 | 1 | | |
| BOURGOGNE | 71 | SAINT-MARTIN-BELLE-ROCHE | 71448 | 1 | 1 | | |
| BOURGOGNE | 71 | SAINT-MARTIN-DU-TARTRE | 71455 | 0 | 1 | 1 | 0 |
| BOURGOGNE | 71 | SAINT-MARTIN-EN-GATINOIS | 71457 | 1 | 1 | | |
| BOURGOGNE | 71 | SAINT-MARTIN-LA-PATROUILLE | 71458 | 0 | 1 | 1 | 0 |
| BOURGOGNE | 71 | SAINT-MAURICE-EN-RIVIERE | 71462 | 1 | 1 | | |
| BOURGOGNE | 71 | SAINT-REMY | 71475 | 1 | 1 | | |
| BOURGOGNE | 71 | SAINT-SYMPHORIEN-D'ANCELLES | 71481 | 1 | 1 | | |
| BOURGOGNE | 71 | SAINT-USUGE | 71484 | 0 | 1 | 1 | 0 |
| BOURGOGNE | 71 | SAINT-VALLERIN | 71485 | 0 | 1 | 1 | 0 |
| BOURGOGNE | 71 | LA SALLE | 71494 | 1 | 1 | | |
| BOURGOGNE | 71 | SALORNAY-SUR-GUYE | 71495 | 0 | 1 | 1 | 0 |
| BOURGOGNE | 71 | SANCE | 71497 | 1 | 1 | | |
| BOURGOGNE | 71 | SASSANGY | 71501 | 0 | 1 | 1 | 0 |
| BOURGOGNE | 71 | SASSENAY | 71502 | 1 | 1 | | |
| BOURGOGNE | 71 | SAUNIERES | 71504 | 1 | 1 | | |
| BOURGOGNE | 71 | SAVIANGES | 71505 | 0 | 1 | 1 | 0 |
| BOURGOGNE | 71 | SAVIGNY-SUR-GROSNE | 71507 | 0 | 1 | 1 | 0 |
| BOURGOGNE | 71 | SENNECEY-LE-GRAND | 71512 | 1 | 1 | | |
| BOURGOGNE | 71 | SENOZAN | 71513 | 1 | 1 | | |
| BOURGOGNE | 71 | SERLEY | 71516 | 0 | 1 | 1 | 0 |
| BOURGOGNE | 71 | SERMESSE | 71517 | 1 | 1 | | |
| BOURGOGNE | 71 | SEVREY | 71520 | 1 | 1 | | |
| BOURGOGNE | 71 | SIGY-LE-CHATEL | 71521 | 0 | 1 | 1 | 0 |
| BOURGOGNE | 71 | SIMANDRE | 71522 | 1 | 1 | | |
| BOURGOGNE | 71 | TOURNUS | 71543 | 1 | 1 | | |
| BOURGOGNE | 71 | LA TRUCHERE | 71549 | 1 | 1 | | |
| BOURGOGNE | 71 | UCHIZY | 71550 | 1 | 1 | | |
| BOURGOGNE | 71 | VARENES-LE-GRAND | 71555 | 1 | 1 | | |
| BOURGOGNE | 71 | VARENES-LES-MACON | 71556 | 1 | 1 | | |
| BOURGOGNE | 71 | VERDUN-SUR-LE-DOUBS | 71566 | 1 | 1 | | |
| BOURGOGNE | 71 | VERJUX | 71570 | 1 | 1 | | |
| BOURGOGNE | 71 | LE VILLARS | 71576 | 1 | 1 | | |
| BOURGOGNE | 71 | LA VILLENEUVE | 71578 | 1 | 1 | | |
| BOURGOGNE | 71 | VIREY-LE-GRAND | 71585 | 0 | 1 | 1 | 0 |

| Région | Identification commune | | Classement | | Critère d'inclusion ZV 2014 | | |
|-------------------|------------------------|--------------------------|--------------------|-------------------|-----------------------------|------------------------|---------------------------------|
| | Département | Commune | Code Insee commune | Classement ZV2012 | Classement ZV2014 | Critère eutrophisation | Critère Masse d'eau souterraine |
| BOURGOGNE | 71 | FLEURVILLE | 71591 | 1 | 1 | | |
| CHAMPAGNE-ARDENNE | 52 | AIGREMONT | 52002 | 1 | 1 | | |
| CHAMPAGNE-ARDENNE | 52 | ANDILLY-EN-BASSIGNY | 52009 | 1 | 1 | | |
| CHAMPAGNE-ARDENNE | 52 | ANROSEY | 52013 | 1 | 1 | | |
| CHAMPAGNE-ARDENNE | 52 | APREY | 52014 | 1 | 1 | | |
| CHAMPAGNE-ARDENNE | 52 | ARBIGNY-SOUS-VARENNES | 52015 | 1 | 1 | | |
| CHAMPAGNE-ARDENNE | 52 | AUJEURRES | 52027 | 1 | 1 | | |
| CHAMPAGNE-ARDENNE | 52 | BAISSEY | 52035 | 1 | 1 | | |
| CHAMPAGNE-ARDENNE | 52 | BELMONT | 52043 | 1 | 1 | | |
| CHAMPAGNE-ARDENNE | 52 | BIZE | 52051 | 1 | 1 | | |
| CHAMPAGNE-ARDENNE | 52 | BOURBONNE-LES-BAINS | 52060 | 1 | 1 | | |
| CHAMPAGNE-ARDENNE | 52 | BOURG | 52062 | 1 | 1 | | |
| CHAMPAGNE-ARDENNE | 52 | BRENNES | 52070 | 1 | 1 | | |
| CHAMPAGNE-ARDENNE | 52 | CHAMPSEVRAINE | 52083 | 1 | 1 | | |
| CHAMPAGNE-ARDENNE | 52 | CELLES-EN-BASSIGNY | 52089 | 1 | 1 | | |
| CHAMPAGNE-ARDENNE | 52 | CELSOY | 52090 | 1 | 1 | | |
| CHAMPAGNE-ARDENNE | 52 | CHALANCEY | 52092 | 1 | 1 | | |
| CHAMPAGNE-ARDENNE | 52 | CHALINDREY | 52093 | 1 | 1 | | |
| CHAMPAGNE-ARDENNE | 52 | VALS-DES-TILLES | 52094 | 1 | 1 | | |
| CHAMPAGNE-ARDENNE | 52 | CHAMPIGNY-SOUS-VARENNES | 52103 | 1 | 1 | | |
| CHAMPAGNE-ARDENNE | 52 | CHASSIGNY | 52113 | 1 | 1 | | |
| CHAMPAGNE-ARDENNE | 52 | CHAUDENAY | 52119 | 1 | 1 | | |
| CHAMPAGNE-ARDENNE | 52 | CHOILLEY-DARDENAY | 52126 | 1 | 1 | | |
| CHAMPAGNE-ARDENNE | 52 | COHONS | 52134 | 1 | 1 | | |
| CHAMPAGNE-ARDENNE | 52 | COIFFY-LE-BAS | 52135 | 1 | 1 | | |
| CHAMPAGNE-ARDENNE | 52 | COIFFY-LE-HAUT | 52136 | 1 | 1 | | |
| CHAMPAGNE-ARDENNE | 52 | COUBLANC | 52145 | 1 | 1 | | |
| CHAMPAGNE-ARDENNE | 52 | CULMONT | 52155 | 1 | 1 | | |
| CHAMPAGNE-ARDENNE | 52 | CUSEY | 52158 | 1 | 1 | | |
| CHAMPAGNE-ARDENNE | 52 | DAMREMONT | 52164 | 1 | 1 | | |
| CHAMPAGNE-ARDENNE | 52 | DOMMARIEN | 52170 | 1 | 1 | | |
| CHAMPAGNE-ARDENNE | 52 | ENFONVELLE | 52185 | 1 | 1 | | |
| CHAMPAGNE-ARDENNE | 52 | LE VAL-D'ESNOMS | 52189 | 1 | 1 | | |
| CHAMPAGNE-ARDENNE | 52 | FARINCOURT | 52195 | 1 | 1 | | |
| CHAMPAGNE-ARDENNE | 52 | FAYL-BILLOT | 52197 | 1 | 1 | | |
| CHAMPAGNE-ARDENNE | 52 | FLAGEY | 52200 | 1 | 1 | | |
| CHAMPAGNE-ARDENNE | 52 | FRESNES-SUR-APANCE | 52208 | 1 | 1 | | |
| CHAMPAGNE-ARDENNE | 52 | GENEVRIERES | 52213 | 1 | 1 | | |
| CHAMPAGNE-ARDENNE | 52 | GILLEY | 52223 | 1 | 1 | | |
| CHAMPAGNE-ARDENNE | 52 | GRANDCHAMP | 52228 | 1 | 1 | | |
| CHAMPAGNE-ARDENNE | 52 | GRENANT | 52229 | 1 | 1 | | |
| CHAMPAGNE-ARDENNE | 52 | GUYONVELLE | 52233 | 1 | 1 | | |
| CHAMPAGNE-ARDENNE | 52 | HEUILLEY-COTTON | 52239 | 1 | 1 | | |
| CHAMPAGNE-ARDENNE | 52 | HEUILLEY-LE-GRAND | 52240 | 1 | 1 | | |
| CHAMPAGNE-ARDENNE | 52 | HAUTE-AMANCE | 52242 | 1 | 1 | | |
| CHAMPAGNE-ARDENNE | 52 | ISOMES | 52249 | 1 | 1 | | |
| CHAMPAGNE-ARDENNE | 52 | LAFERTE-SUR-AMANCE | 52257 | 1 | 1 | | |
| CHAMPAGNE-ARDENNE | 52 | LANEUVELLE | 52264 | 1 | 1 | | |
| CHAMPAGNE-ARDENNE | 52 | LARIVIERE-ARNONCOURT | 52273 | 1 | 1 | | |
| CHAMPAGNE-ARDENNE | 52 | LAVERNOY | 52275 | 1 | 1 | | |
| CHAMPAGNE-ARDENNE | 52 | LEUCHEY | 52285 | 1 | 1 | | |
| CHAMPAGNE-ARDENNE | 52 | LES LOGES | 52290 | 1 | 1 | | |
| CHAMPAGNE-ARDENNE | 52 | LONGEAU-PERCEY | 52292 | 1 | 1 | | |
| CHAMPAGNE-ARDENNE | 52 | MAATZ | 52298 | 1 | 1 | | |
| CHAMPAGNE-ARDENNE | 52 | MAIZIERES-SUR-AMANCE | 52303 | 1 | 1 | | |
| CHAMPAGNE-ARDENNE | 52 | MARCILLY-EN-BASSIGNY | 52311 | 1 | 1 | | |
| CHAMPAGNE-ARDENNE | 52 | MELAY | 52318 | 1 | 1 | | |
| CHAMPAGNE-ARDENNE | 52 | MONTCHARVOT | 52328 | 1 | 1 | | |
| CHAMPAGNE-ARDENNE | 52 | MONTSAUGEON | 52340 | 1 | 1 | | |
| CHAMPAGNE-ARDENNE | 52 | MOUILLERON | 52344 | 1 | 1 | | |
| CHAMPAGNE-ARDENNE | 52 | NEUVELLE-LES-VOISEY | 52350 | 1 | 1 | | |
| CHAMPAGNE-ARDENNE | 52 | NOIDANT-CHATENOY | 52354 | 1 | 1 | | |
| CHAMPAGNE-ARDENNE | 52 | OCCEY | 52360 | 1 | 1 | | |
| CHAMPAGNE-ARDENNE | 52 | ORCEVAUX | 52364 | 1 | 1 | | |
| CHAMPAGNE-ARDENNE | 52 | LE PAILLY | 52374 | 1 | 1 | | |
| CHAMPAGNE-ARDENNE | 52 | PALASEUL | 52375 | 1 | 1 | | |
| CHAMPAGNE-ARDENNE | 52 | PIERREMONT-SUR-AMANCE | 52388 | 1 | 1 | | |
| CHAMPAGNE-ARDENNE | 52 | PISSELOUP | 52390 | 1 | 1 | | |
| CHAMPAGNE-ARDENNE | 52 | PLESNOY | 52392 | 1 | 1 | | |
| CHAMPAGNE-ARDENNE | 52 | POINSON-LES-FAYL | 52394 | 1 | 1 | | |
| CHAMPAGNE-ARDENNE | 52 | PRAUTHOY | 52405 | 1 | 1 | | |
| CHAMPAGNE-ARDENNE | 52 | PRESSIGNY | 52406 | 1 | 1 | | |
| CHAMPAGNE-ARDENNE | 52 | RANCONNIERES | 52415 | 1 | 1 | | |
| CHAMPAGNE-ARDENNE | 52 | RIVIERES-LE-BOIS | 52424 | 1 | 1 | | |
| CHAMPAGNE-ARDENNE | 52 | RIVIERE-LES-FOSSES | 52425 | 1 | 1 | | |
| CHAMPAGNE-ARDENNE | 52 | ROUGEUX | 52438 | 1 | 1 | | |
| CHAMPAGNE-ARDENNE | 52 | SAINT-BROINGT-LE-BOIS | 52445 | 1 | 1 | | |
| CHAMPAGNE-ARDENNE | 52 | SAINT-BROINGT-LES-FOSSES | 52446 | 1 | 1 | | |
| CHAMPAGNE-ARDENNE | 52 | SAULLES | 52464 | 1 | 1 | | |
| CHAMPAGNE-ARDENNE | 52 | SAVIGNY | 52467 | 1 | 1 | | |
| CHAMPAGNE-ARDENNE | 52 | SERQUEUX | 52470 | 1 | 1 | | |
| CHAMPAGNE-ARDENNE | 52 | SOYERS | 52483 | 1 | 1 | | |
| CHAMPAGNE-ARDENNE | 52 | TORCENAY | 52492 | 1 | 1 | | |
| CHAMPAGNE-ARDENNE | 52 | TORNAY | 52493 | 1 | 1 | | |
| CHAMPAGNE-ARDENNE | 52 | VAILLANT | 52499 | 1 | 1 | | |
| CHAMPAGNE-ARDENNE | 52 | VALLEROY | 52503 | 1 | 1 | | |
| CHAMPAGNE-ARDENNE | 52 | TERRE-NATALE | 52504 | 1 | 1 | | |
| CHAMPAGNE-ARDENNE | 52 | VAUX-SOUS-AUBIGNY | 52509 | 1 | 1 | | |
| CHAMPAGNE-ARDENNE | 52 | VELLES | 52513 | 1 | 1 | | |
| CHAMPAGNE-ARDENNE | 52 | VERSEILLES-LE-BAS | 52515 | 1 | 1 | | |
| CHAMPAGNE-ARDENNE | 52 | VERSEILLES-LE-HAUT | 52516 | 1 | 1 | | |
| CHAMPAGNE-ARDENNE | 52 | VESVRES-SOUS-CHALANCEY | 52519 | 1 | 1 | | |
| CHAMPAGNE-ARDENNE | 52 | VICQ | 52520 | 1 | 1 | | |
| CHAMPAGNE-ARDENNE | 52 | VILLEGUSIEN-LE-LAC | 52529 | 1 | 1 | | |
| CHAMPAGNE-ARDENNE | 52 | VILLIERS-LES-APREY | 52536 | 1 | 1 | | |
| CHAMPAGNE-ARDENNE | 52 | VIOLOT | 52539 | 1 | 1 | | |
| CHAMPAGNE-ARDENNE | 52 | VOISEY | 52544 | 1 | 1 | | |
| CHAMPAGNE-ARDENNE | 52 | VONCOURT | 52546 | 1 | 1 | | |

| Région | Identification commune | | Classement | | Critère d'inclusion ZV 2014 | | |
|---------------|------------------------|---|--------------------|-------------------|-----------------------------|------------------------|---------------------------------|
| | Département | Commune | Code Insee commune | Classement ZV2012 | Classement ZV2014 | Critère eutrophisation | Critère Masse d'eau souterraine |
| FRANCHE-COMTE | 25 | ALLENJOIE | 25011 | 0 | 1 | 1 | 0 |
| FRANCHE-COMTE | 25 | BADEVEL | 25040 | 0 | 1 | 1 | 0 |
| FRANCHE-COMTE | 25 | BROGNARD | 25097 | 0 | 1 | 1 | 0 |
| FRANCHE-COMTE | 25 | CUSANCE | 25183 | 0 | 1 | 0 | 1 |
| FRANCHE-COMTE | 25 | DAMPIERRE-LES-BOIS | 25190 | 0 | 1 | 1 | 0 |
| FRANCHE-COMTE | 25 | ETUPES | 25228 | 0 | 1 | 1 | 0 |
| FRANCHE-COMTE | 25 | FESCHES-LE-CHATEL | 25237 | 0 | 1 | 1 | 0 |
| FRANCHE-COMTE | 25 | LOMONT-SUR-CRETE | 25341 | 0 | 1 | 0 | 1 |
| FRANCHE-COMTE | 25 | MERCEY-LE-GRAND | 25374 | 0 | 1 | 1 | 0 |
| FRANCHE-COMTE | 25 | VIEUX-CHARMONT | 25614 | 0 | 1 | 1 | 0 |
| FRANCHE-COMTE | 39 | ABERGEMENT-LA-RONCE | 39001 | 0 | 1 | 1 | 0 |
| FRANCHE-COMTE | 39 | ANNOIRE | 39011 | 0 | 1 | 1 | 0 |
| FRANCHE-COMTE | 39 | AUDELANGE | 39024 | 0 | 1 | 1 | 0 |
| FRANCHE-COMTE | 39 | AUMUR | 39029 | 0 | 1 | 1 | 0 |
| FRANCHE-COMTE | 39 | AUXANGE | 39031 | 0 | 1 | 1 | 0 |
| FRANCHE-COMTE | 39 | CHEMIN | 39138 | 0 | 1 | 1 | 0 |
| FRANCHE-COMTE | 39 | GENDREY | 39246 | 0 | 1 | 1 | 0 |
| FRANCHE-COMTE | 39 | LAVANGEOT | 39284 | 0 | 1 | 1 | 0 |
| FRANCHE-COMTE | 39 | LAVANS-LES-DOLE | 39285 | 0 | 1 | 1 | 0 |
| FRANCHE-COMTE | 39 | LONGWY-SUR-LE-DOUBS | 39299 | 0 | 1 | 1 | 0 |
| FRANCHE-COMTE | 39 | LOUVATANGE | 39302 | 0 | 1 | 1 | 0 |
| FRANCHE-COMTE | 39 | MALANGE | 39308 | 0 | 1 | 1 | 0 |
| FRANCHE-COMTE | 39 | LE PETIT-MERCEY | 39414 | 0 | 1 | 1 | 0 |
| FRANCHE-COMTE | 39 | ROMAIN | 39464 | 0 | 1 | 1 | 0 |
| FRANCHE-COMTE | 39 | ROMANGE | 39465 | 0 | 1 | 1 | 0 |
| FRANCHE-COMTE | 39 | SAINT-AUBIN | 39476 | 0 | 1 | 1 | 0 |
| FRANCHE-COMTE | 39 | SAINT-LOUP | 39490 | 0 | 1 | 1 | 0 |
| FRANCHE-COMTE | 39 | SALIGNEY | 39499 | 0 | 1 | 1 | 0 |
| FRANCHE-COMTE | 39 | SERRE-LES-MOULIERES | 39514 | 0 | 1 | 1 | 0 |
| FRANCHE-COMTE | 39 | TAVAUX | 39526 | 0 | 1 | 1 | 0 |
| FRANCHE-COMTE | 39 | THERVAY | 39528 | 0 | 1 | 1 | 0 |
| FRANCHE-COMTE | 39 | VRIANGE | 39584 | 0 | 1 | 1 | 0 |
| FRANCHE-COMTE | 70 | ACHEY | 70003 | 1 | 1 | | |
| FRANCHE-COMTE | 70 | ANCIER | 70018 | 1 | 1 | | |
| FRANCHE-COMTE | 70 | ANGIREY | 70022 | 1 | 1 | | |
| FRANCHE-COMTE | 70 | APREMONT | 70024 | 1 | 1 | | |
| FRANCHE-COMTE | 70 | ARC-LES-GRAY | 70026 | 1 | 1 | | |
| FRANCHE-COMTE | 70 | ARGILLIERES | 70027 | 1 | 1 | | |
| FRANCHE-COMTE | 70 | ARSANS | 70030 | 1 | 1 | | |
| FRANCHE-COMTE | 70 | ATTRICOURT | 70032 | 1 | 1 | | |
| FRANCHE-COMTE | 70 | AUTET | 70037 | 1 | 1 | | |
| FRANCHE-COMTE | 70 | AUTOREILLE | 70039 | 1 | 1 | | |
| FRANCHE-COMTE | 70 | AUTREY-LES-GRAY | 70041 | 1 | 1 | | |
| FRANCHE-COMTE | 70 | AUVET-ET-LA-CHAPELOTTE | 70043 | 1 | 1 | | |
| FRANCHE-COMTE | 70 | AVRIGNEY-VIREY | 70045 | 1 | 1 | | |
| FRANCHE-COMTE | 70 | BARD-LES-PESMES | 70048 | 1 | 1 | | |
| FRANCHE-COMTE | 70 | LES BATIES | 70053 | 1 | 1 | | |
| FRANCHE-COMTE | 70 | BATTRANS | 70054 | 1 | 1 | | |
| FRANCHE-COMTE | 70 | BAY | 70057 | 1 | 1 | | |
| FRANCHE-COMTE | 70 | BEAUJEU-SAINT-VALLIER-PIERREJUX-ET-QUITTEUR | 70058 | 1 | 1 | | |
| FRANCHE-COMTE | 70 | BEAUMOTTE-LES-PIN | 70060 | 1 | 1 | | |
| FRANCHE-COMTE | 70 | BONBOILLON | 70075 | 1 | 1 | | |
| FRANCHE-COMTE | 70 | BONNEVENT-VELLOREILLE | 70076 | 1 | 1 | | |
| FRANCHE-COMTE | 70 | BOUHANS-ET-FEURG | 70080 | 1 | 1 | | |
| FRANCHE-COMTE | 70 | BOURGUIGNON-LES-LA-CHARITE | 70088 | 0 | 1 | 1 | 0 |
| FRANCHE-COMTE | 70 | BRESILLEY | 70092 | 1 | 1 | | |
| FRANCHE-COMTE | 70 | BROTTE-LES-RAY | 70099 | 1 | 1 | | |
| FRANCHE-COMTE | 70 | BROYE-LES-LOUPS-ET-VERFONTAINE | 70100 | 1 | 1 | | |
| FRANCHE-COMTE | 70 | BROYE-AUBIGNEY-MONTSEUGNY | 70101 | 1 | 1 | | |
| FRANCHE-COMTE | 70 | BRUSSEY | 70102 | 1 | 1 | | |
| FRANCHE-COMTE | 70 | BUCEY-LES-GY | 70104 | 1 | 1 | | |
| FRANCHE-COMTE | 70 | CHAMBORNAY-LES-PIN | 70119 | 1 | 1 | | |
| FRANCHE-COMTE | 70 | CHAMPLITTE | 70122 | 1 | 1 | | |
| FRANCHE-COMTE | 70 | CHAMPTONNAY | 70124 | 1 | 1 | | |
| FRANCHE-COMTE | 70 | CHAMPVANS | 70125 | 1 | 1 | | |
| FRANCHE-COMTE | 70 | CHANCEY | 70126 | 1 | 1 | | |
| FRANCHE-COMTE | 70 | LA CHAPELLE-SAINT-QUILLAIN | 70129 | 1 | 1 | | |
| FRANCHE-COMTE | 70 | CHARCENNE | 70130 | 1 | 1 | | |
| FRANCHE-COMTE | 70 | CHARGEY-LES-GRAY | 70132 | 1 | 1 | | |
| FRANCHE-COMTE | 70 | CHARIEZ | 70134 | 0 | 1 | 1 | 0 |
| FRANCHE-COMTE | 70 | CHAUMERCENNE | 70142 | 1 | 1 | | |
| FRANCHE-COMTE | 70 | CHAUX-LES-PORT | 70146 | 0 | 1 | 0 | 1 |
| FRANCHE-COMTE | 70 | CHEMILLY | 70148 | 0 | 1 | 1 | 0 |
| FRANCHE-COMTE | 70 | CHENEVREY-ET-MOROGNE | 70150 | 1 | 1 | | |
| FRANCHE-COMTE | 70 | CHEVIGNY | 70151 | 1 | 1 | | |
| FRANCHE-COMTE | 70 | CHOYE | 70152 | 1 | 1 | | |
| FRANCHE-COMTE | 70 | CITEY | 70156 | 1 | 1 | | |
| FRANCHE-COMTE | 70 | CONFRACOURT | 70169 | 1 | 1 | | |
| FRANCHE-COMTE | 70 | CORNOT | 70175 | 0 | 1 | 1 | 0 |
| FRANCHE-COMTE | 70 | COURCUIRE | 70181 | 1 | 1 | | |
| FRANCHE-COMTE | 70 | COURTESOULT-ET-GATEY | 70183 | 1 | 1 | | |
| FRANCHE-COMTE | 70 | CRESANCEY | 70185 | 1 | 1 | | |
| FRANCHE-COMTE | 70 | CUGNEY | 70192 | 1 | 1 | | |
| FRANCHE-COMTE | 70 | CULT | 70193 | 1 | 1 | | |
| FRANCHE-COMTE | 70 | DAMPIERRE-SUR-SALON | 70198 | 1 | 1 | | |
| FRANCHE-COMTE | 70 | DELAIN | 70201 | 1 | 1 | | |
| FRANCHE-COMTE | 70 | DENEVRE | 70204 | 1 | 1 | | |
| FRANCHE-COMTE | 70 | ECUELLE | 70211 | 1 | 1 | | |
| FRANCHE-COMTE | 70 | ESMOULINS | 70218 | 1 | 1 | | |
| FRANCHE-COMTE | 70 | ESSERTENNE-ET-CECEY | 70220 | 1 | 1 | | |
| FRANCHE-COMTE | 70 | ETRELLES-ET-LA-MONTBLEUSE | 70222 | 1 | 1 | | |
| FRANCHE-COMTE | 70 | ETUZ | 70224 | 1 | 1 | | |
| FRANCHE-COMTE | 70 | FAHY-LES-AUTREY | 70225 | 1 | 1 | | |
| FRANCHE-COMTE | 70 | FEDRY | 70230 | 1 | 1 | | |
| FRANCHE-COMTE | 70 | FERRIERES-LES-RAY | 70231 | 1 | 1 | | |
| FRANCHE-COMTE | 70 | FLEUREY-LES-LAVONCOURT | 70237 | 1 | 1 | | |
| FRANCHE-COMTE | 70 | FONDREMAND | 70239 | 0 | 1 | 1 | 0 |
| FRANCHE-COMTE | 70 | FOUVENT-SAINT-ANDOCHE | 70247 | 1 | 1 | | |

| Région | Identification commune | | Classement | | Critère d'inclusion ZV 2014 | | |
|---------------|------------------------|-------------------------------------|--------------------|-------------------|-----------------------------|------------------------|---------------------------------|
| | Département | Commune | Code Insee commune | Classement ZV2012 | Classement ZV2014 | Critère eutrophisation | Critère Masse d'eau souterraine |
| FRANCHE-COMTE | 70 | FRANCOURT | 70251 | 1 | 1 | | |
| FRANCHE-COMTE | 70 | FRAMONT | 70252 | 1 | 1 | | |
| FRANCHE-COMTE | 70 | FRASNE-LE-CHATEAU | 70253 | 1 | 1 | | |
| FRANCHE-COMTE | 70 | FRESNE-SAINT-MAMES | 70255 | 1 | 1 | | |
| FRANCHE-COMTE | 70 | FRETIGNY-ET-VELLOREILLE | 70257 | 1 | 1 | | |
| FRANCHE-COMTE | 70 | GERMIGNY | 70265 | 1 | 1 | | |
| FRANCHE-COMTE | 70 | GEZIER-ET-FONTENELAY | 70268 | 1 | 1 | | |
| FRANCHE-COMTE | 70 | GOURGEON | 70272 | 0 | 1 | 1 | 0 |
| FRANCHE-COMTE | 70 | GRANDECOURT | 70274 | 1 | 1 | | |
| FRANCHE-COMTE | 70 | GRANDVELLE-ET-LE-PERRENOT | 70275 | 0 | 1 | 1 | 0 |
| FRANCHE-COMTE | 70 | GRAY | 70279 | 1 | 1 | | |
| FRANCHE-COMTE | 70 | GRAY-LA-VILLE | 70280 | 1 | 1 | | |
| FRANCHE-COMTE | 70 | GREUCOURT | 70281 | 1 | 1 | | |
| FRANCHE-COMTE | 70 | GY | 70282 | 1 | 1 | | |
| FRANCHE-COMTE | 70 | HUGIER | 70286 | 1 | 1 | | |
| FRANCHE-COMTE | 70 | IGNY | 70289 | 1 | 1 | | |
| FRANCHE-COMTE | 70 | LARRET | 70297 | 1 | 1 | | |
| FRANCHE-COMTE | 70 | LAVONCOURT | 70299 | 1 | 1 | | |
| FRANCHE-COMTE | 70 | LIEUCOURT | 70302 | 1 | 1 | | |
| FRANCHE-COMTE | 70 | LOEUILLEY | 70305 | 1 | 1 | | |
| FRANCHE-COMTE | 70 | MAIZIERES | 70325 | 0 | 1 | 1 | 0 |
| FRANCHE-COMTE | 70 | MALANS | 70327 | 1 | 1 | | |
| FRANCHE-COMTE | 70 | MANTOCHE | 70331 | 1 | 1 | | |
| FRANCHE-COMTE | 70 | MARNAY | 70334 | 1 | 1 | | |
| FRANCHE-COMTE | 70 | MEMBREY | 70340 | 1 | 1 | | |
| FRANCHE-COMTE | 70 | MERCEY-SUR-SAONE | 70342 | 1 | 1 | | |
| FRANCHE-COMTE | 70 | MONTAGNEY | 70353 | 1 | 1 | | |
| FRANCHE-COMTE | 70 | MONTBOILLON | 70356 | 1 | 1 | | |
| FRANCHE-COMTE | 70 | MONTIGNY-LES-VESOUL | 70363 | 0 | 1 | 1 | 0 |
| FRANCHE-COMTE | 70 | VILLERS-CHEMIN-ET-MONT-LES-ETRELLES | 70366 | 1 | 1 | | |
| FRANCHE-COMTE | 70 | MONT-LE-VERNOIS | 70367 | 0 | 1 | 1 | 0 |
| FRANCHE-COMTE | 70 | MONTOT | 70368 | 1 | 1 | | |
| FRANCHE-COMTE | 70 | MONT-SAINT-LEGER | 70369 | 1 | 1 | | |
| FRANCHE-COMTE | 70 | MONTUREUX-ET-PRANTIGNY | 70371 | 1 | 1 | | |
| FRANCHE-COMTE | 70 | LA ROCHE-MOREY | 70373 | 0 | 1 | 1 | 0 |
| FRANCHE-COMTE | 70 | MOTÉY-BESUCHE | 70374 | 1 | 1 | | |
| FRANCHE-COMTE | 70 | MOTÉY-SUR-SAONE | 70375 | 1 | 1 | | |
| FRANCHE-COMTE | 70 | NANTILLY | 70376 | 1 | 1 | | |
| FRANCHE-COMTE | 70 | NEUVILLE-LES-LA-CHARITE | 70384 | 0 | 1 | 1 | 0 |
| FRANCHE-COMTE | 70 | NOIDANS-LES-VESOUL | 70388 | 0 | 1 | 1 | 0 |
| FRANCHE-COMTE | 70 | NOIRON | 70389 | 1 | 1 | | |
| FRANCHE-COMTE | 70 | OISELAY-ET-GRACHAUX | 70393 | 1 | 1 | | |
| FRANCHE-COMTE | 70 | ONAY | 70394 | 1 | 1 | | |
| FRANCHE-COMTE | 70 | OYRIERES | 70402 | 1 | 1 | | |
| FRANCHE-COMTE | 70 | PERCEY-LE-GRAND | 70406 | 1 | 1 | | |
| FRANCHE-COMTE | 70 | PESMES | 70408 | 1 | 1 | | |
| FRANCHE-COMTE | 70 | PIERRECOURT | 70409 | 1 | 1 | | |
| FRANCHE-COMTE | 70 | PIN | 70410 | 1 | 1 | | |
| FRANCHE-COMTE | 70 | PONTCEY | 70417 | 0 | 1 | 1 | 0 |
| FRANCHE-COMTE | 70 | LE PONT-DE-PLANCHES | 70418 | 1 | 1 | | |
| FRANCHE-COMTE | 70 | POYANS | 70422 | 1 | 1 | | |
| FRANCHE-COMTE | 70 | PUSEY | 70428 | 0 | 1 | 1 | 0 |
| FRANCHE-COMTE | 70 | RAY-SUR-SAONE | 70438 | 1 | 1 | | |
| FRANCHE-COMTE | 70 | RECOLOGNE | 70440 | 1 | 1 | | |
| FRANCHE-COMTE | 70 | RENAUCOURT | 70442 | 1 | 1 | | |
| FRANCHE-COMTE | 70 | LA GRANDE-RESIE | 70443 | 1 | 1 | | |
| FRANCHE-COMTE | 70 | LA RESIE-SAINT-MARTIN | 70444 | 1 | 1 | | |
| FRANCHE-COMTE | 70 | RIGNY | 70446 | 1 | 1 | | |
| FRANCHE-COMTE | 70 | ROCHE-ET-RAUCOURT | 70448 | 1 | 1 | | |
| FRANCHE-COMTE | 70 | SAINT-BROING | 70461 | 1 | 1 | | |
| FRANCHE-COMTE | 70 | SAINT-GAND | 70463 | 1 | 1 | | |
| FRANCHE-COMTE | 70 | SAINT-LOUP-NANTOUARD | 70466 | 1 | 1 | | |
| FRANCHE-COMTE | 70 | SAINTE-REINE | 70471 | 1 | 1 | | |
| FRANCHE-COMTE | 70 | SAUVIGNY-LES-GRAY | 70479 | 1 | 1 | | |
| FRANCHE-COMTE | 70 | SAUVIGNY-LES-PESMES | 70480 | 1 | 1 | | |
| FRANCHE-COMTE | 70 | SAVOYEUX | 70481 | 1 | 1 | | |
| FRANCHE-COMTE | 70 | SEVEUX | 70491 | 1 | 1 | | |
| FRANCHE-COMTE | 70 | SOING-CUBRY-CHARENTENAY | 70492 | 1 | 1 | | |
| FRANCHE-COMTE | 70 | SORNAY | 70494 | 1 | 1 | | |
| FRANCHE-COMTE | 70 | THEULEY | 70499 | 1 | 1 | | |
| FRANCHE-COMTE | 70 | TINCEY-ET-PONTREBEAU | 70502 | 1 | 1 | | |
| FRANCHE-COMTE | 70 | LE TREMBLOIS | 70505 | 1 | 1 | | |
| FRANCHE-COMTE | 70 | TROMAREY | 70509 | 1 | 1 | | |
| FRANCHE-COMTE | 70 | VADANS | 70510 | 1 | 1 | | |
| FRANCHE-COMTE | 70 | VAITE | 70511 | 1 | 1 | | |
| FRANCHE-COMTE | 70 | VAIVRE-ET-MONTOILLE | 70513 | 0 | 1 | 1 | 0 |
| FRANCHE-COMTE | 70 | VALAY | 70514 | 1 | 1 | | |
| FRANCHE-COMTE | 70 | VANNE | 70520 | 1 | 1 | | |
| FRANCHE-COMTE | 70 | VANTOUX-ET-LONGEVILLE | 70521 | 1 | 1 | | |
| FRANCHE-COMTE | 70 | VARS | 70523 | 1 | 1 | | |
| FRANCHE-COMTE | 70 | VAUCONCOURT-NERVEZAIN | 70525 | 1 | 1 | | |
| FRANCHE-COMTE | 70 | VAUX-LE-MONCELOT | 70527 | 1 | 1 | | |
| FRANCHE-COMTE | 70 | VELESME-ECHEVANNE | 70528 | 1 | 1 | | |
| FRANCHE-COMTE | 70 | VELET | 70529 | 1 | 1 | | |
| FRANCHE-COMTE | 70 | VELLECLAIRE | 70531 | 1 | 1 | | |
| FRANCHE-COMTE | 70 | VELLEFREY-ET-VELLEFRANGE | 70533 | 1 | 1 | | |
| FRANCHE-COMTE | 70 | VELLEMOZ | 70538 | 1 | 1 | | |
| FRANCHE-COMTE | 70 | VELLEXON-QUEUTREY-ET-VAUDEY | 70539 | 1 | 1 | | |
| FRANCHE-COMTE | 70 | VELLOREILLE-LES-CHOYE | 70540 | 1 | 1 | | |
| FRANCHE-COMTE | 70 | VENERE | 70542 | 1 | 1 | | |
| FRANCHE-COMTE | 70 | VEREUX | 70546 | 1 | 1 | | |
| FRANCHE-COMTE | 70 | LA VERNOTTE | 70549 | 1 | 1 | | |
| FRANCHE-COMTE | 70 | VESOUL | 70550 | 0 | 1 | 1 | 0 |
| FRANCHE-COMTE | 70 | VEZET | 70551 | 1 | 1 | | |
| FRANCHE-COMTE | 70 | VILLEFRANCON | 70557 | 1 | 1 | | |
| FRANCHE-COMTE | 70 | VILLERS-VAUDEY | 70568 | 1 | 1 | | |
| FRANCHE-COMTE | 70 | VOLON | 70574 | 1 | 1 | | |
| FRANCHE-COMTE | 70 | VREGILLE | 70578 | 1 | 1 | | |

| Région | Identification commune | | Classement | | Critère d'inclusion ZV 2014 | | |
|----------------------|------------------------|---------------------------------------|--------------------|-------------------|-----------------------------|------------------------|---------------------------------|
| | Département | Commune | Code Insee commune | Classement ZV2012 | Classement ZV2014 | Critère eutrophisation | Critère Masse d'eau souterraine |
| FRANCHE-COMTE | 90 | BEAUCOURT | 90009 | 0 | 1 | 1 | 0 |
| FRANCHE-COMTE | 90 | BOUROGNE | 90017 | 0 | 1 | 1 | 0 |
| FRANCHE-COMTE | 90 | DELLE | 90033 | 0 | 1 | 1 | 0 |
| FRANCHE-COMTE | 90 | FOUSSEMAGNE | 90049 | 0 | 1 | 0 | 1 |
| FRANCHE-COMTE | 90 | GRANDVILLARS | 90053 | 0 | 1 | 1 | 0 |
| FRANCHE-COMTE | 90 | JONCHEREY | 90056 | 0 | 1 | 1 | 0 |
| FRANCHE-COMTE | 90 | MEZIRE | 90069 | 0 | 1 | 1 | 0 |
| FRANCHE-COMTE | 90 | MORVILLARS | 90072 | 0 | 1 | 1 | 0 |
| FRANCHE-COMTE | 90 | SAINT-DIZIER-LEVEQUE | 90090 | 0 | 1 | 1 | 0 |
| FRANCHE-COMTE | 90 | THIANCOURT | 90096 | 0 | 1 | 1 | 0 |
| LANGUEDOC-ROUSSILLON | 11 | AIROUX | 11002 | 1 | 1 | | |
| LANGUEDOC-ROUSSILLON | 11 | ALAIGNE | 11004 | 0 | 1 | 1 | 0 |
| LANGUEDOC-ROUSSILLON | 11 | ALAIRAC | 11005 | 1 | 1 | | |
| LANGUEDOC-ROUSSILLON | 11 | ALZONNE | 11009 | 1 | 1 | | |
| LANGUEDOC-ROUSSILLON | 11 | ARZENS | 11018 | 0 | 1 | 1 | 0 |
| LANGUEDOC-ROUSSILLON | 11 | BARAIGNE | 11026 | 1 | 1 | | |
| LANGUEDOC-ROUSSILLON | 11 | BELLEGARDE-DU-RAZES | 11032 | 0 | 1 | 1 | 0 |
| LANGUEDOC-ROUSSILLON | 11 | BELVEZE-DU-RAZES | 11034 | 0 | 1 | 1 | 0 |
| LANGUEDOC-ROUSSILLON | 11 | BRAM | 11049 | 1 | 1 | | |
| LANGUEDOC-ROUSSILLON | 11 | BREZILHAC | 11051 | 1 | 1 | | |
| LANGUEDOC-ROUSSILLON | 11 | BRUGAIROLLES | 11053 | 0 | 1 | 1 | 0 |
| LANGUEDOC-ROUSSILLON | 11 | CAILHAU | 11058 | 0 | 1 | 1 | 0 |
| LANGUEDOC-ROUSSILLON | 11 | CAILHAVEL | 11059 | 1 | 1 | | |
| LANGUEDOC-ROUSSILLON | 11 | CAMBIEURE | 11061 | 0 | 1 | 1 | 0 |
| LANGUEDOC-ROUSSILLON | 11 | CARCASSONNE | 11069 | 0 | 1 | 1 | 0 |
| LANGUEDOC-ROUSSILLON | 11 | LA CASSAIGNE | 11072 | 1 | 1 | | |
| LANGUEDOC-ROUSSILLON | 11 | CASTELNAUDARY | 11076 | 1 | 1 | | |
| LANGUEDOC-ROUSSILLON | 11 | CAUX-ET-SAUZENS | 11084 | 0 | 1 | 1 | 0 |
| LANGUEDOC-ROUSSILLON | 11 | CAZILHAC | 11088 | 0 | 1 | 1 | 0 |
| LANGUEDOC-ROUSSILLON | 11 | CEPIE | 11090 | 0 | 1 | 1 | 0 |
| LANGUEDOC-ROUSSILLON | 11 | LA COURTETE | 11108 | 0 | 1 | 1 | 0 |
| LANGUEDOC-ROUSSILLON | 11 | ESCUEILLENS-ET-SAINT-JUST-DE-BELEGARD | 11128 | 0 | 1 | 1 | 0 |
| LANGUEDOC-ROUSSILLON | 11 | FANJEAUX | 11136 | 1 | 1 | | |
| LANGUEDOC-ROUSSILLON | 11 | FENDEILLE | 11138 | 1 | 1 | | |
| LANGUEDOC-ROUSSILLON | 11 | FENOUILLET-DU-RAZES | 11139 | 0 | 1 | 1 | 0 |
| LANGUEDOC-ROUSSILLON | 11 | FERRAN | 11141 | 0 | 1 | 1 | 0 |
| LANGUEDOC-ROUSSILLON | 11 | LA FORCE | 11153 | 1 | 1 | | |
| LANGUEDOC-ROUSSILLON | 11 | GRAMAZIE | 11167 | 0 | 1 | 1 | 0 |
| LANGUEDOC-ROUSSILLON | 11 | ISSEL | 11175 | 1 | 1 | | |
| LANGUEDOC-ROUSSILLON | 11 | LABASTIDE-D'ANJOU | 11178 | 1 | 1 | | |
| LANGUEDOC-ROUSSILLON | 11 | LABECEDE-LAURAGAIS | 11181 | 1 | 1 | | |
| LANGUEDOC-ROUSSILLON | 11 | LASBORBES | 11192 | 1 | 1 | | |
| LANGUEDOC-ROUSSILLON | 11 | LASSERRE-DE-PROUILLE | 11193 | 1 | 1 | | |
| LANGUEDOC-ROUSSILLON | 11 | LAURABUC | 11195 | 1 | 1 | | |
| LANGUEDOC-ROUSSILLON | 11 | LAURAC | 11196 | 1 | 1 | | |
| LANGUEDOC-ROUSSILLON | 11 | LAURAGUEL | 11197 | 0 | 1 | 1 | 0 |
| LANGUEDOC-ROUSSILLON | 11 | LAVALETTE | 11199 | 1 | 1 | | |
| LANGUEDOC-ROUSSILLON | 11 | MALVIES | 11216 | 0 | 1 | 1 | 0 |
| LANGUEDOC-ROUSSILLON | 11 | MAS-SAINTE-S-PUELLES | 11225 | 1 | 1 | | |
| LANGUEDOC-ROUSSILLON | 11 | MIREVAL-LAURAGAIS | 11234 | 1 | 1 | | |
| LANGUEDOC-ROUSSILLON | 11 | MONTREAL | 11254 | 1 | 1 | | |
| LANGUEDOC-ROUSSILLON | 11 | PALAJA | 11272 | 0 | 1 | 1 | 0 |
| LANGUEDOC-ROUSSILLON | 11 | PENNAUTIER | 11279 | 0 | 1 | 1 | 0 |
| LANGUEDOC-ROUSSILLON | 11 | PEXIORA | 11281 | 1 | 1 | | |
| LANGUEDOC-ROUSSILLON | 11 | PEYRENS | 11284 | 1 | 1 | | |
| LANGUEDOC-ROUSSILLON | 11 | PEZENS | 11288 | 0 | 1 | 1 | 0 |
| LANGUEDOC-ROUSSILLON | 11 | PIEUSSE | 11289 | 0 | 1 | 1 | 0 |
| LANGUEDOC-ROUSSILLON | 11 | LA POMAREDE | 11292 | 1 | 1 | | |
| LANGUEDOC-ROUSSILLON | 11 | PUGINIER | 11300 | 1 | 1 | | |
| LANGUEDOC-ROUSSILLON | 11 | RICAUD | 11313 | 1 | 1 | | |
| LANGUEDOC-ROUSSILLON | 11 | SAINTE-EULALIE | 11340 | 0 | 1 | 1 | 0 |
| LANGUEDOC-ROUSSILLON | 11 | SAINT-MARTIN-DE-VILLEREGLAN | 11355 | 0 | 1 | 1 | 0 |
| LANGUEDOC-ROUSSILLON | 11 | SAINT-MARTIN-LALANDE | 11356 | 1 | 1 | | |
| LANGUEDOC-ROUSSILLON | 11 | SAINT-PAPOUL | 11361 | 0 | 1 | 1 | 0 |
| LANGUEDOC-ROUSSILLON | 11 | SAINT-PAULET | 11362 | 1 | 1 | | |
| LANGUEDOC-ROUSSILLON | 11 | SOUILHANELS | 11382 | 1 | 1 | | |
| LANGUEDOC-ROUSSILLON | 11 | SOUILHE | 11383 | 1 | 1 | | |
| LANGUEDOC-ROUSSILLON | 11 | SOUPEX | 11385 | 1 | 1 | | |
| LANGUEDOC-ROUSSILLON | 11 | TREVILLE | 11399 | 1 | 1 | | |
| LANGUEDOC-ROUSSILLON | 11 | VENTENAC-CABARDES | 11404 | 0 | 1 | 1 | 0 |
| LANGUEDOC-ROUSSILLON | 11 | VILLASAVARY | 11418 | 1 | 1 | | |
| LANGUEDOC-ROUSSILLON | 11 | VILLEMOUSTAUSOU | 11429 | 0 | 1 | 1 | 0 |
| LANGUEDOC-ROUSSILLON | 11 | VILLENEUVE-LA-COMPTAL | 11430 | 1 | 1 | | |
| LANGUEDOC-ROUSSILLON | 11 | VILLENEUVE-LES-MONTREAL | 11432 | 1 | 1 | | |
| LANGUEDOC-ROUSSILLON | 11 | VILLEPINTE | 11434 | 1 | 1 | | |
| LANGUEDOC-ROUSSILLON | 11 | VILLESEQUELANDE | 11437 | 0 | 1 | 1 | 0 |
| LANGUEDOC-ROUSSILLON | 11 | VILLESISCLE | 11438 | 1 | 1 | | |
| LANGUEDOC-ROUSSILLON | 11 | VILLESPI | 11439 | 1 | 1 | | |
| LANGUEDOC-ROUSSILLON | 30 | AIGUES-MORTES | 30003 | 0 | 1 | 1 | 0 |
| LANGUEDOC-ROUSSILLON | 30 | AIGUES-VIVES | 30004 | 1 | 1 | | |
| LANGUEDOC-ROUSSILLON | 30 | AIMARGUES | 30006 | 1 | 1 | | |
| LANGUEDOC-ROUSSILLON | 30 | ARGILLIERS | 30013 | 1 | 1 | | |
| LANGUEDOC-ROUSSILLON | 30 | AUBORD | 30020 | 1 | 1 | | |
| LANGUEDOC-ROUSSILLON | 30 | BEAUCAIRE | 30032 | 1 | 1 | | |
| LANGUEDOC-ROUSSILLON | 30 | BEAUVOISIN | 30033 | 1 | 1 | | |
| LANGUEDOC-ROUSSILLON | 30 | BELLEGARDE | 30034 | 1 | 1 | | |
| LANGUEDOC-ROUSSILLON | 30 | BERNIS | 30036 | 1 | 1 | | |
| LANGUEDOC-ROUSSILLON | 30 | BEZOUCÉ | 30039 | 1 | 1 | | |
| LANGUEDOC-ROUSSILLON | 30 | BOUILLARGUES | 30047 | 1 | 1 | | |
| LANGUEDOC-ROUSSILLON | 30 | LE CAILAR | 30059 | 1 | 1 | | |
| LANGUEDOC-ROUSSILLON | 30 | CAISSARGUES | 30060 | 1 | 1 | | |
| LANGUEDOC-ROUSSILLON | 30 | LA CAPELLE-ET-MASMOLENE | 30067 | 1 | 1 | | |
| LANGUEDOC-ROUSSILLON | 30 | CODOGNAN | 30083 | 1 | 1 | | |
| LANGUEDOC-ROUSSILLON | 30 | COMPS | 30089 | 1 | 1 | | |
| LANGUEDOC-ROUSSILLON | 30 | FLAUX | 30110 | 1 | 1 | | |
| LANGUEDOC-ROUSSILLON | 30 | GALLARGUES-LE-MONTUEUX | 30123 | 1 | 1 | | |
| LANGUEDOC-ROUSSILLON | 30 | GARONS | 30125 | 1 | 1 | | |
| LANGUEDOC-ROUSSILLON | 30 | GENERAC | 30128 | 1 | 1 | | |

| Région | Identification commune | | Classement | | Critère d'inclusion ZV 2014 | | |
|----------------------------|------------------------|------------------------------|--------------------|-------------------|-----------------------------|------------------------|---------------------------------|
| | Département | Commune | Code Insee commune | Classement ZV2012 | Classement ZV2014 | Critère eutrophisation | Critère Masse d'eau souterraine |
| LANGUEDOC-ROUSSILLON | 30 | JONQUIERES-SAINT-VINCENT | 30135 | 1 | 1 | | |
| LANGUEDOC-ROUSSILLON | 30 | LEDENON | 30145 | 1 | 1 | | |
| LANGUEDOC-ROUSSILLON | 30 | MANDUEL | 30155 | 1 | 1 | | |
| LANGUEDOC-ROUSSILLON | 30 | MARGUERITTES | 30156 | 1 | 1 | | |
| LANGUEDOC-ROUSSILLON | 30 | MEYNES | 30166 | 1 | 1 | | |
| LANGUEDOC-ROUSSILLON | 30 | MILHAUD | 30169 | 1 | 1 | | |
| LANGUEDOC-ROUSSILLON | 30 | MONTAREN-ET-SAINT-MEDIERS | 30174 | 1 | 1 | | |
| LANGUEDOC-ROUSSILLON | 30 | MONTFRIN | 30179 | 1 | 1 | | |
| LANGUEDOC-ROUSSILLON | 30 | MUS | 30185 | 1 | 1 | | |
| LANGUEDOC-ROUSSILLON | 30 | NIMES | 30189 | 1 | 1 | | |
| LANGUEDOC-ROUSSILLON | 30 | POUZILHAC | 30207 | 1 | 1 | | |
| LANGUEDOC-ROUSSILLON | 30 | REDESSAN | 30211 | 1 | 1 | | |
| LANGUEDOC-ROUSSILLON | 30 | SAINTE-GERVASY | 30257 | 1 | 1 | | |
| LANGUEDOC-ROUSSILLON | 30 | SAINTE-GILLES | 30258 | 1 | 1 | | |
| LANGUEDOC-ROUSSILLON | 30 | SAINTE-HIPPOLYTE-DE-MONTAIGU | 30262 | 1 | 1 | | |
| LANGUEDOC-ROUSSILLON | 30 | SAINTE-LAURENTE-D'AIGOUZE | 30276 | 1 | 1 | | |
| LANGUEDOC-ROUSSILLON | 30 | SAINTE-MAXIMIN | 30286 | 1 | 1 | | |
| LANGUEDOC-ROUSSILLON | 30 | SAINTE-QUENTIN-LA-POTERIE | 30295 | 1 | 1 | | |
| LANGUEDOC-ROUSSILLON | 30 | SAINTE-SIFFRET | 30299 | 1 | 1 | | |
| LANGUEDOC-ROUSSILLON | 30 | SAINTE-VICTOR-DES-OULES | 30301 | 1 | 1 | | |
| LANGUEDOC-ROUSSILLON | 30 | SERNHAC | 30317 | 1 | 1 | | |
| LANGUEDOC-ROUSSILLON | 30 | UCHAUD | 30333 | 1 | 1 | | |
| LANGUEDOC-ROUSSILLON | 30 | UZES | 30334 | 1 | 1 | | |
| LANGUEDOC-ROUSSILLON | 30 | VALLABRIX | 30337 | 1 | 1 | | |
| LANGUEDOC-ROUSSILLON | 30 | VAUVERT | 30341 | 1 | 1 | | |
| LANGUEDOC-ROUSSILLON | 30 | VERGEZE | 30344 | 1 | 1 | | |
| LANGUEDOC-ROUSSILLON | 30 | VESTRIC-ET-CANDIAC | 30347 | 1 | 1 | | |
| LANGUEDOC-ROUSSILLON | 30 | RODILHAN | 30356 | 1 | 1 | | |
| LANGUEDOC-ROUSSILLON | 34 | ASSAS | 34014 | 0 | 1 | 1 | 0 |
| LANGUEDOC-ROUSSILLON | 34 | BAILLARGUES | 34022 | 1 | 1 | | |
| LANGUEDOC-ROUSSILLON | 34 | BEAULIEU | 34027 | 0 | 1 | 1 | 0 |
| LANGUEDOC-ROUSSILLON | 34 | CANDILLARGUES | 34050 | 1 | 1 | | |
| LANGUEDOC-ROUSSILLON | 34 | CASTELNAU-LE-LEZ | 34057 | 1 | 1 | | |
| LANGUEDOC-ROUSSILLON | 34 | CASTRIES | 34058 | 0 | 1 | 1 | 0 |
| LANGUEDOC-ROUSSILLON | 34 | LE CRES | 34090 | 1 | 1 | | |
| LANGUEDOC-ROUSSILLON | 34 | GUZARGUES | 34118 | 0 | 1 | 1 | 0 |
| LANGUEDOC-ROUSSILLON | 34 | LANSARGUES | 34127 | 1 | 1 | | |
| LANGUEDOC-ROUSSILLON | 34 | LATTES | 34129 | 1 | 1 | | |
| LANGUEDOC-ROUSSILLON | 34 | LOUPIAN | 34143 | 0 | 1 | 1 | 0 |
| LANGUEDOC-ROUSSILLON | 34 | LUNEL | 34145 | 1 | 1 | | |
| LANGUEDOC-ROUSSILLON | 34 | LUNEL-VIEL | 34146 | 1 | 1 | | |
| LANGUEDOC-ROUSSILLON | 34 | MARSILLARGUES | 34151 | 1 | 1 | | |
| LANGUEDOC-ROUSSILLON | 34 | MAUGUIO | 34154 | 1 | 1 | | |
| LANGUEDOC-ROUSSILLON | 34 | MEZE | 34157 | 0 | 1 | 1 | 0 |
| LANGUEDOC-ROUSSILLON | 34 | MONTAUD | 34164 | 0 | 1 | 1 | 0 |
| LANGUEDOC-ROUSSILLON | 34 | MONTPELLIER | 34172 | 1 | 1 | | |
| LANGUEDOC-ROUSSILLON | 34 | MUDAISON | 34176 | 1 | 1 | | |
| LANGUEDOC-ROUSSILLON | 34 | PEROLS | 34198 | 1 | 1 | | |
| LANGUEDOC-ROUSSILLON | 34 | RESTINCLIERES | 34227 | 0 | 1 | 1 | 0 |
| LANGUEDOC-ROUSSILLON | 34 | SAINTE-AUNES | 34240 | 1 | 1 | | |
| LANGUEDOC-ROUSSILLON | 34 | SAINTE-BRES | 34244 | 1 | 1 | | |
| LANGUEDOC-ROUSSILLON | 34 | SAINTE-CHRISTOL | 34246 | 0 | 1 | 1 | 0 |
| LANGUEDOC-ROUSSILLON | 34 | SAINTE-DREZERY | 34249 | 0 | 1 | 1 | 0 |
| LANGUEDOC-ROUSSILLON | 34 | SAINTE-GENIES-DES-MOURGUES | 34256 | 1 | 1 | | |
| LANGUEDOC-ROUSSILLON | 34 | SAINTE-JUST | 34272 | 1 | 1 | | |
| LANGUEDOC-ROUSSILLON | 34 | SAINTE-NAZAIRE-DE-PEZAN | 34280 | 1 | 1 | | |
| LANGUEDOC-ROUSSILLON | 34 | SUSSARGUES | 34307 | 0 | 1 | 1 | 0 |
| LANGUEDOC-ROUSSILLON | 34 | TEYRAN | 34309 | 0 | 1 | 1 | 0 |
| LANGUEDOC-ROUSSILLON | 34 | VALERGUES | 34321 | 1 | 1 | | |
| LANGUEDOC-ROUSSILLON | 34 | VENDARGUES | 34327 | 1 | 1 | | |
| LANGUEDOC-ROUSSILLON | 34 | VERARGUES | 34330 | 0 | 1 | 1 | 0 |
| LANGUEDOC-ROUSSILLON | 34 | VILLEVEYRAC | 34341 | 0 | 1 | 1 | 0 |
| LANGUEDOC-ROUSSILLON | 66 | ALENYA | 66002 | 1 | 1 | | |
| LANGUEDOC-ROUSSILLON | 66 | BAGES | 66011 | 1 | 1 | | |
| LANGUEDOC-ROUSSILLON | 66 | BOMPAS | 66021 | 1 | 1 | | |
| LANGUEDOC-ROUSSILLON | 66 | CANET-EN-ROUSSILLON | 66037 | 1 | 1 | | |
| LANGUEDOC-ROUSSILLON | 66 | CORNEILLA-DEL-VERCOL | 66059 | 1 | 1 | | |
| LANGUEDOC-ROUSSILLON | 66 | ELNE | 66065 | 1 | 1 | | |
| LANGUEDOC-ROUSSILLON | 66 | MONTESCOT | 66114 | 1 | 1 | | |
| LANGUEDOC-ROUSSILLON | 66 | PERPIGNAN | 66136 | 1 | 1 | | |
| LANGUEDOC-ROUSSILLON | 66 | PIA | 66141 | 1 | 1 | | |
| LANGUEDOC-ROUSSILLON | 66 | POLLESTRES | 66144 | 1 | 1 | | |
| LANGUEDOC-ROUSSILLON | 66 | SAINTE-CYPRIEN | 66171 | 1 | 1 | | |
| LANGUEDOC-ROUSSILLON | 66 | SAINTE-NAZAIRE | 66186 | 1 | 1 | | |
| LANGUEDOC-ROUSSILLON | 66 | SALEILLES | 66189 | 1 | 1 | | |
| LANGUEDOC-ROUSSILLON | 66 | TOULONGES | 66213 | 1 | 1 | | |
| LANGUEDOC-ROUSSILLON | 66 | VILLELONGUE-DE-LA-SALANQUE | 66224 | 1 | 1 | | |
| LORRAINE | 88 | AINVELLE | 88004 | 1 | 1 | | |
| LORRAINE | 88 | CHATILLON-SUR-SAONE | 88096 | 1 | 1 | | |
| LORRAINE | 88 | FIGNEVELLE | 88171 | 1 | 1 | | |
| LORRAINE | 88 | FOUCHECOURT | 88179 | 1 | 1 | | |
| LORRAINE | 88 | GODONCOURT | 88208 | 1 | 1 | | |
| LORRAINE | 88 | GRIGNONCOURT | 88220 | 1 | 1 | | |
| LORRAINE | 88 | ISCHES | 88248 | 1 | 1 | | |
| LORRAINE | 88 | LIRONCOURT | 88272 | 1 | 1 | | |
| LORRAINE | 88 | MONT-LES-LAMARCHE | 88307 | 1 | 1 | | |
| LORRAINE | 88 | PROVENCHERES-LES-DARNEY | 88360 | 1 | 1 | | |
| LORRAINE | 88 | REGNEVELLE | 88377 | 1 | 1 | | |
| LORRAINE | 88 | SAINTE-BASLEMONT | 88411 | 1 | 1 | | |
| LORRAINE | 88 | SAINTE-JULIEN | 88421 | 1 | 1 | | |
| LORRAINE | 88 | SENAIDE | 88450 | 1 | 1 | | |
| LORRAINE | 88 | LES THONS | 88471 | 1 | 1 | | |
| LORRAINE | 88 | THUILLIERES | 88472 | 1 | 1 | | |
| PROVENCE-ALPES-COTE-D'AZUR | 04 | AIGLUN | 04001 | 0 | 1 | 0 | 1 |
| PROVENCE-ALPES-COTE-D'AZUR | 04 | ALLEMAGNE-EN-PROVENCE | 04004 | 0 | 1 | 0 | 1 |
| PROVENCE-ALPES-COTE-D'AZUR | 04 | AUBIGNOSC | 04013 | 0 | 1 | 0 | 1 |
| PROVENCE-ALPES-COTE-D'AZUR | 04 | BARRAS | 04021 | 0 | 1 | 0 | 1 |
| PROVENCE-ALPES-COTE-D'AZUR | 04 | BRAS-D'ASSE | 04031 | 0 | 1 | 0 | 1 |

| Région | Identification commune | | Classement | | Critère d'inclusion ZV 2014 | | |
|----------------------------|------------------------|----------------------------|--------------------|-------------------|-----------------------------|------------------------|---------------------------------|
| | Département | Commune | Code Insee commune | Classement ZV2012 | Classement ZV2014 | Critère eutrophisation | Critère Masse d'eau souterraine |
| PROVENCE-ALPES-COTE-D'AZUR | 04 | LA BRILLANNE | 04034 | 0 | 1 | 1 | 1 |
| PROVENCE-ALPES-COTE-D'AZUR | 04 | BRUNET | 04035 | 0 | 1 | 0 | 1 |
| PROVENCE-ALPES-COTE-D'AZUR | 04 | LE CASTELLARD-MELAN | 04040 | 0 | 1 | 0 | 1 |
| PROVENCE-ALPES-COTE-D'AZUR | 04 | LE CASTELLET | 04041 | 0 | 1 | 0 | 1 |
| PROVENCE-ALPES-COTE-D'AZUR | 04 | LE CHAFFAUT-SAINT-JURSON | 04046 | 0 | 1 | 0 | 1 |
| PROVENCE-ALPES-COTE-D'AZUR | 04 | CHAMPTERCIER | 04047 | 0 | 1 | 0 | 1 |
| PROVENCE-ALPES-COTE-D'AZUR | 04 | CHATEAU-ARNOUX-SAINT-AUBAN | 04049 | 0 | 1 | 0 | 1 |
| PROVENCE-ALPES-COTE-D'AZUR | 04 | CHATEAUREDON | 04054 | 0 | 1 | 0 | 1 |
| PROVENCE-ALPES-COTE-D'AZUR | 04 | CORBIERES | 04063 | 0 | 1 | 0 | 1 |
| PROVENCE-ALPES-COTE-D'AZUR | 04 | CRUIS | 04065 | 0 | 1 | 1 | 0 |
| PROVENCE-ALPES-COTE-D'AZUR | 04 | DIGNE-LES-BAINS | 04070 | 0 | 1 | 0 | 1 |
| PROVENCE-ALPES-COTE-D'AZUR | 04 | ENTREPIERRES | 04075 | 0 | 1 | 0 | 1 |
| PROVENCE-ALPES-COTE-D'AZUR | 04 | ENTREVENNES | 04077 | 0 | 1 | 0 | 1 |
| PROVENCE-ALPES-COTE-D'AZUR | 04 | L'ESCALE | 04079 | 0 | 1 | 0 | 1 |
| PROVENCE-ALPES-COTE-D'AZUR | 04 | ESPARRON-DE-VERDON | 04081 | 0 | 1 | 0 | 1 |
| PROVENCE-ALPES-COTE-D'AZUR | 04 | ESTOUBLON | 04084 | 0 | 1 | 0 | 1 |
| PROVENCE-ALPES-COTE-D'AZUR | 04 | GREOUX-LES-BAINS | 04094 | 1 | 1 | | |
| PROVENCE-ALPES-COTE-D'AZUR | 04 | LURS | 04106 | 0 | 1 | 1 | 1 |
| PROVENCE-ALPES-COTE-D'AZUR | 04 | MALJAI | 04108 | 0 | 1 | 0 | 1 |
| PROVENCE-ALPES-COTE-D'AZUR | 04 | MALLEMOISSON | 04110 | 0 | 1 | 0 | 1 |
| PROVENCE-ALPES-COTE-D'AZUR | 04 | MANOSQUE | 04112 | 0 | 1 | 0 | 1 |
| PROVENCE-ALPES-COTE-D'AZUR | 04 | LES MEES | 04116 | 0 | 1 | 0 | 1 |
| PROVENCE-ALPES-COTE-D'AZUR | 04 | MEZEL | 04121 | 0 | 1 | 0 | 1 |
| PROVENCE-ALPES-COTE-D'AZUR | 04 | MIRABEAU | 04122 | 0 | 1 | 0 | 1 |
| PROVENCE-ALPES-COTE-D'AZUR | 04 | MONTAGNAC-MONTPEZAT | 04124 | 0 | 1 | 0 | 1 |
| PROVENCE-ALPES-COTE-D'AZUR | 04 | MONTLAUX | 04130 | 0 | 1 | 1 | 0 |
| PROVENCE-ALPES-COTE-D'AZUR | 04 | MOUSTIERS-SAINTE-MARIE | 04135 | 0 | 1 | 0 | 1 |
| PROVENCE-ALPES-COTE-D'AZUR | 04 | NIOZELLES | 04138 | 0 | 1 | 1 | 0 |
| PROVENCE-ALPES-COTE-D'AZUR | 04 | ORAISON | 04143 | 1 | 1 | | |
| PROVENCE-ALPES-COTE-D'AZUR | 04 | PEIPIN | 04145 | 0 | 1 | 0 | 1 |
| PROVENCE-ALPES-COTE-D'AZUR | 04 | PUIMICHEL | 04156 | 0 | 1 | 0 | 1 |
| PROVENCE-ALPES-COTE-D'AZUR | 04 | PUIMOISSON | 04157 | 0 | 1 | 0 | 1 |
| PROVENCE-ALPES-COTE-D'AZUR | 04 | QUINSON | 04158 | 0 | 1 | 0 | 1 |
| PROVENCE-ALPES-COTE-D'AZUR | 04 | RIEZ | 04166 | 0 | 1 | 0 | 1 |
| PROVENCE-ALPES-COTE-D'AZUR | 04 | ROUMOULES | 04172 | 0 | 1 | 0 | 1 |
| PROVENCE-ALPES-COTE-D'AZUR | 04 | SAINTE-CROIX-DE-VERDON | 04176 | 0 | 1 | 0 | 1 |
| PROVENCE-ALPES-COTE-D'AZUR | 04 | HAUTES-DUYES | 04177 | 0 | 1 | 0 | 1 |
| PROVENCE-ALPES-COTE-D'AZUR | 04 | SAINETIENNE-LES-ORGUES | 04178 | 0 | 1 | 1 | 0 |
| PROVENCE-ALPES-COTE-D'AZUR | 04 | SAINT-JEANNET | 04181 | 0 | 1 | 0 | 1 |
| PROVENCE-ALPES-COTE-D'AZUR | 04 | SAINT-JULIEN-D'ASSE | 04182 | 0 | 1 | 0 | 1 |
| PROVENCE-ALPES-COTE-D'AZUR | 04 | SAINT-JURS | 04184 | 0 | 1 | 0 | 1 |
| PROVENCE-ALPES-COTE-D'AZUR | 04 | SAINT-LAURENT-DU-VERDON | 04186 | 0 | 1 | 0 | 1 |
| PROVENCE-ALPES-COTE-D'AZUR | 04 | SAINT-MARTIN-DE-BROMES | 04189 | 0 | 1 | 0 | 1 |
| PROVENCE-ALPES-COTE-D'AZUR | 04 | SAINTE-TULLE | 04197 | 0 | 1 | 0 | 1 |
| PROVENCE-ALPES-COTE-D'AZUR | 04 | SALIGNAC | 04200 | 0 | 1 | 0 | 1 |
| PROVENCE-ALPES-COTE-D'AZUR | 04 | SIGONCE | 04206 | 0 | 1 | 1 | 0 |
| PROVENCE-ALPES-COTE-D'AZUR | 04 | SISTERON | 04209 | 0 | 1 | 0 | 1 |
| PROVENCE-ALPES-COTE-D'AZUR | 04 | SOURRIBES | 04211 | 0 | 1 | 0 | 1 |
| PROVENCE-ALPES-COTE-D'AZUR | 04 | THOARD | 04217 | 0 | 1 | 0 | 1 |
| PROVENCE-ALPES-COTE-D'AZUR | 04 | VALENSOLE | 04230 | 1 | 1 | | |
| PROVENCE-ALPES-COTE-D'AZUR | 04 | VILLENEUVE | 04242 | 0 | 1 | 1 | 1 |
| PROVENCE-ALPES-COTE-D'AZUR | 04 | VOLOÑNE | 04244 | 0 | 1 | 0 | 1 |
| PROVENCE-ALPES-COTE-D'AZUR | 04 | VOLX | 04245 | 0 | 1 | 0 | 1 |
| PROVENCE-ALPES-COTE-D'AZUR | 05 | GAP | 05061 | 0 | 1 | 1 | 0 |
| PROVENCE-ALPES-COTE-D'AZUR | 05 | RAMBAUD | 05113 | 0 | 1 | 1 | 0 |
| PROVENCE-ALPES-COTE-D'AZUR | 05 | SAINT-LAURENT-DU-CROS | 05148 | 0 | 1 | 0 | 1 |
| PROVENCE-ALPES-COTE-D'AZUR | 06 | ANTIBES | 06004 | 0 | 1 | 1 | 0 |
| PROVENCE-ALPES-COTE-D'AZUR | 06 | BIOT | 06018 | 0 | 1 | 1 | 0 |
| PROVENCE-ALPES-COTE-D'AZUR | 06 | CHATEAUNEUF-GRASSE | 06038 | 0 | 1 | 1 | 0 |
| PROVENCE-ALPES-COTE-D'AZUR | 06 | OPIO | 06089 | 0 | 1 | 1 | 0 |
| PROVENCE-ALPES-COTE-D'AZUR | 06 | VALBONNE | 06152 | 0 | 1 | 1 | 0 |
| PROVENCE-ALPES-COTE-D'AZUR | 13 | AIX-EN-PROVENCE | 13001 | 0 | 1 | 1 | 0 |
| PROVENCE-ALPES-COTE-D'AZUR | 13 | LA BARBEN | 13009 | 0 | 1 | 1 | 0 |
| PROVENCE-ALPES-COTE-D'AZUR | 13 | BERRE-L'ETANG | 13014 | 1 | 1 | | |
| PROVENCE-ALPES-COTE-D'AZUR | 13 | CORNILLON-CONFoux | 13029 | 0 | 1 | 1 | 0 |
| PROVENCE-ALPES-COTE-D'AZUR | 13 | EGUILLES | 13032 | 0 | 1 | 1 | 0 |
| PROVENCE-ALPES-COTE-D'AZUR | 13 | LA FARE-LES-OLIVIERS | 13037 | 0 | 1 | 1 | 0 |
| PROVENCE-ALPES-COTE-D'AZUR | 13 | GRANS | 13044 | 0 | 1 | 1 | 0 |
| PROVENCE-ALPES-COTE-D'AZUR | 13 | JOUQUES | 13048 | 0 | 1 | 0 | 1 |
| PROVENCE-ALPES-COTE-D'AZUR | 13 | LAMBESC | 13050 | 0 | 1 | 1 | 0 |
| PROVENCE-ALPES-COTE-D'AZUR | 13 | MARIGNANE | 13054 | 0 | 1 | 1 | 0 |
| PROVENCE-ALPES-COTE-D'AZUR | 13 | PELISSANNE | 13069 | 0 | 1 | 1 | 0 |
| PROVENCE-ALPES-COTE-D'AZUR | 13 | LES PENNES-MIRABEAU | 13071 | 0 | 1 | 1 | 0 |
| PROVENCE-ALPES-COTE-D'AZUR | 13 | SAINT-CANNAT | 13091 | 0 | 1 | 1 | 0 |
| PROVENCE-ALPES-COTE-D'AZUR | 13 | SAINT-CHAMAS | 13092 | 0 | 1 | 1 | 0 |
| PROVENCE-ALPES-COTE-D'AZUR | 13 | SAINT-PAUL-LES-DURANCE | 13099 | 0 | 1 | 0 | 1 |
| PROVENCE-ALPES-COTE-D'AZUR | 13 | SAINT-VICTORET | 13102 | 0 | 1 | 1 | 0 |
| PROVENCE-ALPES-COTE-D'AZUR | 13 | SALON-DE-PROVENCE | 13103 | 0 | 1 | 1 | 0 |
| PROVENCE-ALPES-COTE-D'AZUR | 13 | VELAUX | 13112 | 0 | 1 | 1 | 0 |
| PROVENCE-ALPES-COTE-D'AZUR | 13 | VENELLES | 13113 | 0 | 1 | 1 | 0 |
| PROVENCE-ALPES-COTE-D'AZUR | 13 | VENTABREN | 13114 | 0 | 1 | 1 | 0 |
| PROVENCE-ALPES-COTE-D'AZUR | 13 | COUDOUX | 13118 | 0 | 1 | 1 | 0 |
| PROVENCE-ALPES-COTE-D'AZUR | 83 | CALLIAN | 83029 | 0 | 1 | 1 | 0 |
| PROVENCE-ALPES-COTE-D'AZUR | 83 | CARQUEIRANNE | 83034 | 1 | 1 | | |
| PROVENCE-ALPES-COTE-D'AZUR | 83 | LA CRAU | 83047 | 1 | 1 | | |
| PROVENCE-ALPES-COTE-D'AZUR | 83 | LA GARDE | 83062 | 1 | 1 | | |
| PROVENCE-ALPES-COTE-D'AZUR | 83 | HYERES | 83069 | 1 | 1 | | |
| PROVENCE-ALPES-COTE-D'AZUR | 83 | MONS | 83080 | 0 | 1 | 1 | 0 |
| PROVENCE-ALPES-COTE-D'AZUR | 83 | MONTAUROUX | 83081 | 0 | 1 | 1 | 0 |
| PROVENCE-ALPES-COTE-D'AZUR | 83 | LE PRADET | 83098 | 1 | 1 | | |
| PROVENCE-ALPES-COTE-D'AZUR | 83 | LES SALLES-SUR-VERDON | 83122 | 0 | 1 | 0 | 1 |
| PROVENCE-ALPES-COTE-D'AZUR | 83 | TOULON | 83137 | 0 | 1 | 1 | 0 |
| PROVENCE-ALPES-COTE-D'AZUR | 83 | TOURRETTES | 83138 | 0 | 1 | 1 | 0 |
| PROVENCE-ALPES-COTE-D'AZUR | 83 | VINON-SUR-VERDON | 83150 | 0 | 1 | 0 | 1 |
| PROVENCE-ALPES-COTE-D'AZUR | 84 | AUBIGNAN | 84004 | 1 | 1 | | |
| PROVENCE-ALPES-COTE-D'AZUR | 84 | BEAUMES-DE-VENISE | 84012 | 0 | 1 | 0 | 1 |
| PROVENCE-ALPES-COTE-D'AZUR | 84 | BEAUMONT-DE-PERTUIS | 84014 | 0 | 1 | 0 | 1 |
| PROVENCE-ALPES-COTE-D'AZUR | 84 | BEDOIN | 84017 | 0 | 1 | 1 | 0 |

| Région | Identification commune | | Classement | | Critère d'inclusion ZV 2014 | | |
|----------------------------|------------------------|------------------------------|--------------------|-------------------|-----------------------------|------------------------|---------------------------------|
| | Département | Commune | Code Insee commune | Classement ZV2012 | Classement ZV2014 | Critère eutrophisation | Critère Masse d'eau souterraine |
| PROVENCE-ALPES-COTE-D'AZUR | 84 | CAROMB | 84030 | 0 | 1 | 1 | 1 |
| PROVENCE-ALPES-COTE-D'AZUR | 84 | CARPENTRAS | 84031 | 1 | 1 | | |
| PROVENCE-ALPES-COTE-D'AZUR | 84 | CRILLON-LE-BRAVE | 84041 | 0 | 1 | 1 | 0 |
| PROVENCE-ALPES-COTE-D'AZUR | 84 | MALEMORT-DU-COMTAT | 84070 | 0 | 1 | 0 | 1 |
| PROVENCE-ALPES-COTE-D'AZUR | 84 | MAZAN | 84072 | 1 | 1 | | |
| PROVENCE-ALPES-COTE-D'AZUR | 84 | MIRABEAU | 84076 | 0 | 1 | 0 | 1 |
| PROVENCE-ALPES-COTE-D'AZUR | 84 | MODENE | 84077 | 0 | 1 | 1 | 1 |
| PROVENCE-ALPES-COTE-D'AZUR | 84 | MONTEUX | 84080 | 1 | 1 | | |
| PROVENCE-ALPES-COTE-D'AZUR | 84 | PERNES-LES-FONTAINES | 84088 | 1 | 1 | | |
| PROVENCE-ALPES-COTE-D'AZUR | 84 | SAINT-DIDIER | 84108 | 0 | 1 | 0 | 1 |
| PROVENCE-ALPES-COTE-D'AZUR | 84 | SAINT-HIPPOLYTE-LE-GRAVEYRON | 84109 | 0 | 1 | 0 | 1 |
| PROVENCE-ALPES-COTE-D'AZUR | 84 | SAINT-PIERRE-DE-VASSOLS | 84115 | 0 | 1 | 1 | 1 |
| PROVENCE-ALPES-COTE-D'AZUR | 84 | SARRIANS | 84122 | 1 | 1 | | |
| PROVENCE-ALPES-COTE-D'AZUR | 84 | VENASQUE | 84143 | 0 | 1 | 0 | 1 |
| RHONE-ALPES | 01 | L'ABERGEMENT-CLEMENCIAT | 01001 | 0 | 1 | 1 | 0 |
| RHONE-ALPES | 01 | AMBRONAY | 01007 | 1 | 1 | | |
| RHONE-ALPES | 01 | AMBUTRIX | 01008 | 1 | 1 | | |
| RHONE-ALPES | 01 | ARBIGNY | 01016 | 1 | 1 | | |
| RHONE-ALPES | 01 | ASNIERES-SUR-SAONE | 01023 | 1 | 1 | | |
| RHONE-ALPES | 01 | ATTIGNAT | 01024 | 0 | 1 | 1 | 0 |
| RHONE-ALPES | 01 | BALAN | 01027 | 1 | 1 | | |
| RHONE-ALPES | 01 | BEAUREGARD | 01030 | 1 | 1 | | |
| RHONE-ALPES | 01 | BELIGNEUX | 01032 | 1 | 1 | | |
| RHONE-ALPES | 01 | BEYNOST | 01043 | 1 | 1 | | |
| RHONE-ALPES | 01 | BLYES | 01047 | 1 | 1 | | |
| RHONE-ALPES | 01 | LA BOISSE | 01049 | 1 | 1 | | |
| RHONE-ALPES | 01 | BOURG-EN-BRESSE | 01053 | 0 | 1 | 1 | 0 |
| RHONE-ALPES | 01 | BOURG-SAINT-CHRISTOPHE | 01054 | 1 | 1 | | |
| RHONE-ALPES | 01 | BOZ | 01057 | 1 | 1 | | |
| RHONE-ALPES | 01 | BRESSOLLES | 01062 | 1 | 1 | | |
| RHONE-ALPES | 01 | BUELLAS | 01065 | 0 | 1 | 1 | 0 |
| RHONE-ALPES | 01 | CERTINES | 01069 | 1 | 1 | | |
| RHONE-ALPES | 01 | CHALAMONT | 01074 | 0 | 1 | 1 | 0 |
| RHONE-ALPES | 01 | CHARNOZ-SUR-AIN | 01088 | 1 | 1 | | |
| RHONE-ALPES | 01 | CHATEAU-GAILLARD | 01089 | 1 | 1 | | |
| RHONE-ALPES | 01 | CHATENAY | 01090 | 0 | 1 | 1 | 0 |
| RHONE-ALPES | 01 | CHATILLON-LA-PALUD | 01092 | 1 | 1 | | |
| RHONE-ALPES | 01 | CHATILLON-SUR-CHALARONNE | 01093 | 0 | 1 | 1 | 0 |
| RHONE-ALPES | 01 | CHAZEY-SUR-AIN | 01099 | 1 | 1 | | |
| RHONE-ALPES | 01 | CIVRIEUX | 01105 | 1 | 1 | | |
| RHONE-ALPES | 01 | CORMORANCHE-SUR-SAONE | 01123 | 1 | 1 | | |
| RHONE-ALPES | 01 | CRANS | 01129 | 0 | 1 | 1 | 0 |
| RHONE-ALPES | 01 | CRAS-SUR-REYSSOUZE | 01130 | 0 | 1 | 1 | 0 |
| RHONE-ALPES | 01 | CROTTET | 01134 | 1 | 1 | | |
| RHONE-ALPES | 01 | DAGNEUX | 01142 | 1 | 1 | | |
| RHONE-ALPES | 01 | DOMPIERRE-SUR-VEYLE | 01145 | 0 | 1 | 1 | 0 |
| RHONE-ALPES | 01 | DOMPIERRE-SUR-CHALARONNE | 01146 | 0 | 1 | 1 | 0 |
| RHONE-ALPES | 01 | DRUILLAT | 01151 | 1 | 1 | | |
| RHONE-ALPES | 01 | ETREZ | 01154 | 0 | 1 | 1 | 0 |
| RHONE-ALPES | 01 | FAREINS | 01157 | 1 | 1 | | |
| RHONE-ALPES | 01 | FEILLENS | 01159 | 1 | 1 | | |
| RHONE-ALPES | 01 | FOISSIAT | 01163 | 0 | 1 | 1 | 0 |
| RHONE-ALPES | 01 | GARNERANS | 01167 | 1 | 1 | | |
| RHONE-ALPES | 01 | GENOUILLEUX | 01169 | 1 | 1 | | |
| RHONE-ALPES | 01 | GRIEGES | 01179 | 1 | 1 | | |
| RHONE-ALPES | 01 | GUEREINS | 01183 | 1 | 1 | | |
| RHONE-ALPES | 01 | JASSANS-RIOTTIER | 01194 | 1 | 1 | | |
| RHONE-ALPES | 01 | JASSERON | 01195 | 0 | 1 | 1 | 0 |
| RHONE-ALPES | 01 | JAYAT | 01196 | 0 | 1 | 1 | 0 |
| RHONE-ALPES | 01 | JOURNANS | 01197 | 0 | 1 | 1 | 0 |
| RHONE-ALPES | 01 | JUJURIEUX | 01199 | 1 | 1 | | |
| RHONE-ALPES | 01 | LAGNIEU | 01202 | 1 | 1 | | |
| RHONE-ALPES | 01 | LENT | 01211 | 1 | 1 | | |
| RHONE-ALPES | 01 | LESCHEROUX | 01212 | 0 | 1 | 1 | 0 |
| RHONE-ALPES | 01 | LEYMENT | 01213 | 1 | 1 | | |
| RHONE-ALPES | 01 | LOYETTES | 01224 | 1 | 1 | | |
| RHONE-ALPES | 01 | LURCY | 01225 | 1 | 1 | | |
| RHONE-ALPES | 01 | MALAFRETAZ | 01229 | 0 | 1 | 1 | 0 |
| RHONE-ALPES | 01 | MANZIAT | 01231 | 1 | 1 | | |
| RHONE-ALPES | 01 | MASSIEUX | 01238 | 1 | 1 | | |
| RHONE-ALPES | 01 | MESSIMY-SUR-SAONE | 01243 | 1 | 1 | | |
| RHONE-ALPES | 01 | MEXIMIEUX | 01244 | 1 | 1 | | |
| RHONE-ALPES | 01 | MEZERIAT | 01246 | 0 | 1 | 1 | 0 |
| RHONE-ALPES | 01 | MIONNAY | 01248 | 1 | 1 | | |
| RHONE-ALPES | 01 | MIRIBEL | 01249 | 1 | 1 | | |
| RHONE-ALPES | 01 | MOGNEINEINS | 01252 | 1 | 1 | | |
| RHONE-ALPES | 01 | MONTAGNAT | 01254 | 1 | 1 | | |
| RHONE-ALPES | 01 | MONTCET | 01259 | 0 | 1 | 1 | 0 |
| RHONE-ALPES | 01 | MONTLUEL | 01262 | 1 | 1 | | |
| RHONE-ALPES | 01 | MONTMERLE-SUR-SAONE | 01263 | 1 | 1 | | |
| RHONE-ALPES | 01 | MONTREVEL-EN-BRESSE | 01266 | 0 | 1 | 1 | 0 |
| RHONE-ALPES | 01 | NEYRON | 01275 | 1 | 1 | | |
| RHONE-ALPES | 01 | NIEVROZ | 01276 | 1 | 1 | | |
| RHONE-ALPES | 01 | OZAN | 01284 | 1 | 1 | | |
| RHONE-ALPES | 01 | PARCIEUX | 01285 | 1 | 1 | | |
| RHONE-ALPES | 01 | PERONNAS | 01289 | 1 | 1 | | |
| RHONE-ALPES | 01 | PEROUGES | 01290 | 1 | 1 | | |
| RHONE-ALPES | 01 | PEYZIEUX-SUR-SAONE | 01295 | 1 | 1 | | |
| RHONE-ALPES | 01 | PIZAY | 01297 | 1 | 1 | | |
| RHONE-ALPES | 01 | POLLIAT | 01301 | 0 | 1 | 1 | 0 |
| RHONE-ALPES | 01 | PONT-D'AIN | 01304 | 1 | 1 | | |
| RHONE-ALPES | 01 | PONT-DE-VAUX | 01305 | 1 | 1 | | |
| RHONE-ALPES | 01 | PRIAY | 01314 | 1 | 1 | | |
| RHONE-ALPES | 01 | REPLONGES | 01320 | 1 | 1 | | |
| RHONE-ALPES | 01 | REYRIEUX | 01322 | 1 | 1 | | |
| RHONE-ALPES | 01 | REYSSOUZE | 01323 | 1 | 1 | | |
| RHONE-ALPES | 01 | RIGNIEUX-LE-FRANC | 01325 | 0 | 1 | 1 | 0 |
| RHONE-ALPES | 01 | SAINT-ANDRE-DE-CORCY | 01333 | 1 | 1 | | |

| Région | Identification commune | | Classement | | Critère d'inclusion ZV 2014 | | |
|-------------|------------------------|------------------------------|--------------------|-------------------|-----------------------------|------------------------|---------------------------------|
| | Département | Commune | Code Insee commune | Classement ZV2012 | Classement ZV2014 | Critère eutrophisation | Critère Masse d'eau souterraine |
| RHONE-ALPES | 01 | SAINT-ANDRE-SUR-VIEUX-JONC | 01336 | 0 | 1 | 1 | 0 |
| RHONE-ALPES | 01 | SAINT-BENIGNE | 01337 | 1 | 1 | | |
| RHONE-ALPES | 01 | SAINT-BENOIT | 01338 | 0 | 1 | 1 | 0 |
| RHONE-ALPES | 01 | SAINT-BERNARD | 01339 | 1 | 1 | | |
| RHONE-ALPES | 01 | SAINTE-CROIX | 01342 | 1 | 1 | | |
| RHONE-ALPES | 01 | SAINT-DENIS-LES-BOURG | 01344 | 0 | 1 | 1 | 0 |
| RHONE-ALPES | 01 | SAINT-DENIS-EN-BUGEY | 01345 | 1 | 1 | | |
| RHONE-ALPES | 01 | SAINT-DIDIER-SUR-CHALARONNE | 01348 | 1 | 1 | | |
| RHONE-ALPES | 01 | SAINT-ETIENNE-SUR-CHALARONNE | 01351 | 0 | 1 | 1 | 0 |
| RHONE-ALPES | 01 | SAINT-JEAN-DE-NIOST | 01361 | 1 | 1 | | |
| RHONE-ALPES | 01 | SAINT-JEAN-LE-VIEUX | 01363 | 1 | 1 | | |
| RHONE-ALPES | 01 | SAINTE-JULIE | 01366 | 1 | 1 | | |
| RHONE-ALPES | 01 | SAINT-JULIEN-SUR-REYSSOUZE | 01367 | 0 | 1 | 1 | 0 |
| RHONE-ALPES | 01 | SAINT-LAURENT-SUR-SAONE | 01370 | 1 | 1 | | |
| RHONE-ALPES | 01 | SAINT-MARTIN-DU-MONT | 01374 | 1 | 1 | | |
| RHONE-ALPES | 01 | SAINT-MAURICE-DE-BEYNOST | 01376 | 1 | 1 | | |
| RHONE-ALPES | 01 | SAINT-MAURICE-DE-GOURDANS | 01378 | 1 | 1 | | |
| RHONE-ALPES | 01 | SAINT-MAURICE-DE-REMENS | 01379 | 1 | 1 | | |
| RHONE-ALPES | 01 | SAINT-REMY | 01385 | 0 | 1 | 1 | 0 |
| RHONE-ALPES | 01 | SAINT-VULBAS | 01390 | 1 | 1 | | |
| RHONE-ALPES | 01 | SERMOYER | 01402 | 1 | 1 | | |
| RHONE-ALPES | 01 | SERVAS | 01405 | 0 | 1 | 1 | 0 |
| RHONE-ALPES | 01 | THIL | 01418 | 1 | 1 | | |
| RHONE-ALPES | 01 | THOISSEY | 01420 | 1 | 1 | | |
| RHONE-ALPES | 01 | TOSSIAT | 01422 | 1 | 1 | | |
| RHONE-ALPES | 01 | TRAMOYES | 01424 | 1 | 1 | | |
| RHONE-ALPES | 01 | LA TRANCLIERE | 01425 | 1 | 1 | | |
| RHONE-ALPES | 01 | TREVOUX | 01427 | 1 | 1 | | |
| RHONE-ALPES | 01 | VANDEINS | 01429 | 0 | 1 | 1 | 0 |
| RHONE-ALPES | 01 | VARAMBON | 01430 | 1 | 1 | | |
| RHONE-ALPES | 01 | VAUX-EN-BUGEY | 01431 | 1 | 1 | | |
| RHONE-ALPES | 01 | VESINES | 01439 | 1 | 1 | | |
| RHONE-ALPES | 01 | VILLETTE-SUR-AIN | 01449 | 1 | 1 | | |
| RHONE-ALPES | 01 | VILLIEU-LOYES-MOLLON | 01450 | 1 | 1 | | |
| RHONE-ALPES | 01 | VIRIAT | 01451 | 0 | 1 | 1 | 0 |
| RHONE-ALPES | 01 | VONNAS | 01457 | 0 | 1 | 1 | 0 |
| RHONE-ALPES | 07 | ANDANCE | 07009 | 0 | 1 | 1 | 0 |
| RHONE-ALPES | 07 | DAVEZIEUX | 07078 | 0 | 1 | 1 | 0 |
| RHONE-ALPES | 07 | SAINT-CYR | 07227 | 0 | 1 | 1 | 0 |
| RHONE-ALPES | 07 | SAINT-ETIENNE-DE-VALOUX | 07234 | 0 | 1 | 1 | 0 |
| RHONE-ALPES | 07 | LE TEIL | 07319 | 0 | 1 | 1 | 0 |
| RHONE-ALPES | 07 | THORRENC | 07321 | 0 | 1 | 1 | 0 |
| RHONE-ALPES | 07 | VERNOSC-LES-ANNONAY | 07337 | 0 | 1 | 1 | 0 |
| RHONE-ALPES | 07 | VIVIERS | 07346 | 0 | 1 | 1 | 0 |
| RHONE-ALPES | 26 | ALBON | 26002 | 1 | 1 | | |
| RHONE-ALPES | 26 | ALIXAN | 26004 | 1 | 1 | | |
| RHONE-ALPES | 26 | ALLAN | 26005 | 1 | 1 | | |
| RHONE-ALPES | 26 | ALLEX | 26006 | 1 | 1 | | |
| RHONE-ALPES | 26 | AMBONIL | 26007 | 1 | 1 | | |
| RHONE-ALPES | 26 | ANCONE | 26008 | 1 | 1 | | |
| RHONE-ALPES | 26 | ANDANCETTE | 26009 | 1 | 1 | | |
| RHONE-ALPES | 26 | ANNEYRON | 26010 | 1 | 1 | | |
| RHONE-ALPES | 26 | AOUSTE-SUR-SYE | 26011 | 1 | 1 | | |
| RHONE-ALPES | 26 | AUTICHAMP | 26021 | 1 | 1 | | |
| RHONE-ALPES | 26 | BARBIERES | 26023 | 1 | 1 | | |
| RHONE-ALPES | 26 | BARCELONNE | 26024 | 1 | 1 | | |
| RHONE-ALPES | 26 | LA BATIE-ROLLAND | 26031 | 1 | 1 | | |
| RHONE-ALPES | 26 | LA BAUME-CORNILLANE | 26032 | 1 | 1 | | |
| RHONE-ALPES | 26 | LA BAUME-D'HOSTUN | 26034 | 1 | 1 | | |
| RHONE-ALPES | 26 | BEAUMONT-LES-VALENCE | 26037 | 1 | 1 | | |
| RHONE-ALPES | 26 | BEAUMONT-MONTEUX | 26038 | 1 | 1 | | |
| RHONE-ALPES | 26 | BEAUREGARD-BARET | 26039 | 1 | 1 | | |
| RHONE-ALPES | 26 | BEAUSEMBLANT | 26041 | 1 | 1 | | |
| RHONE-ALPES | 26 | BEAUVALLON | 26042 | 1 | 1 | | |
| RHONE-ALPES | 26 | BESAYES | 26049 | 1 | 1 | | |
| RHONE-ALPES | 26 | BONLIEU-SUR-ROUBION | 26052 | 1 | 1 | | |
| RHONE-ALPES | 26 | BOURG-DE-PEAGE | 26057 | 1 | 1 | | |
| RHONE-ALPES | 26 | BOURG-LES-VALENCE | 26058 | 1 | 1 | | |
| RHONE-ALPES | 26 | CHABEUIL | 26064 | 1 | 1 | | |
| RHONE-ALPES | 26 | CHABRILLAN | 26065 | 1 | 1 | | |
| RHONE-ALPES | 26 | CHANOS-CURSON | 26071 | 1 | 1 | | |
| RHONE-ALPES | 26 | CHANTEMERLE-LES-BLES | 26072 | 0 | 1 | 1 | 0 |
| RHONE-ALPES | 26 | CHAROLS | 26078 | 1 | 1 | | |
| RHONE-ALPES | 26 | CHARPEY | 26079 | 1 | 1 | | |
| RHONE-ALPES | 26 | CHATEAUDOUBLE | 26081 | 1 | 1 | | |
| RHONE-ALPES | 26 | CHATEAUNEUF-SUR-ISERE | 26084 | 1 | 1 | | |
| RHONE-ALPES | 26 | CHATEAUNEUF-DU-RHONE | 26085 | 1 | 1 | | |
| RHONE-ALPES | 26 | CHATILLON-SAINT-JEAN | 26087 | 1 | 1 | | |
| RHONE-ALPES | 26 | CHATUZANGE-LE-GOUBET | 26088 | 1 | 1 | | |
| RHONE-ALPES | 26 | CHAVANNES | 26092 | 1 | 1 | | |
| RHONE-ALPES | 26 | CLAVEYSON | 26094 | 1 | 1 | | |
| RHONE-ALPES | 26 | CLEON-D'ANDRAN | 26095 | 1 | 1 | | |
| RHONE-ALPES | 26 | CLERIEUX | 26096 | 1 | 1 | | |
| RHONE-ALPES | 26 | CLIOUSCLAT | 26097 | 1 | 1 | | |
| RHONE-ALPES | 26 | COMBOVIN | 26100 | 1 | 1 | | |
| RHONE-ALPES | 26 | CONDILLAC | 26102 | 1 | 1 | | |
| RHONE-ALPES | 26 | LA COUCOURDE | 26106 | 1 | 1 | | |
| RHONE-ALPES | 26 | CREST | 26108 | 1 | 1 | | |
| RHONE-ALPES | 26 | DIVAJEU | 26115 | 1 | 1 | | |
| RHONE-ALPES | 26 | EPINOUEZE | 26118 | 1 | 1 | | |
| RHONE-ALPES | 26 | ESPELUCHE | 26121 | 1 | 1 | | |
| RHONE-ALPES | 26 | ETOILE-SUR-RHONE | 26124 | 1 | 1 | | |
| RHONE-ALPES | 26 | EURRE | 26125 | 1 | 1 | | |
| RHONE-ALPES | 26 | EYMEUX | 26129 | 1 | 1 | | |
| RHONE-ALPES | 26 | GENISSIEUX | 26139 | 1 | 1 | | |
| RHONE-ALPES | 26 | GEYSSANS | 26140 | 1 | 1 | | |
| RHONE-ALPES | 26 | GIGORS-ET-LOZERON | 26141 | 1 | 1 | | |
| RHONE-ALPES | 26 | GRANE | 26144 | 1 | 1 | | |

| Région | Identification commune | | Classement | | Critère d'inclusion ZV 2014 | | |
|-------------|------------------------|------------------------------|--------------------|-------------------|-----------------------------|------------------------|---------------------------------|
| | Département | Commune | Code Insee commune | Classement ZV2012 | Classement ZV2014 | Critère eutrophisation | Critère Masse d'eau souterraine |
| RHONE-ALPES | 26 | HOSTUN | 26149 | 1 | 1 | | |
| RHONE-ALPES | 26 | LAPEYROUSE-MORNAY | 26155 | 1 | 1 | | |
| RHONE-ALPES | 26 | LARNAGE | 26156 | 0 | 1 | 1 | 0 |
| RHONE-ALPES | 26 | LA LAUPIE | 26157 | 1 | 1 | | |
| RHONE-ALPES | 26 | LAVEYRON | 26160 | 1 | 1 | | |
| RHONE-ALPES | 26 | LENS-LESTANG | 26162 | 1 | 1 | | |
| RHONE-ALPES | 26 | LIVRON-SUR-DROME | 26165 | 1 | 1 | | |
| RHONE-ALPES | 26 | LORJOL-SUR-DROME | 26166 | 1 | 1 | | |
| RHONE-ALPES | 26 | MALATAVERNE | 26169 | 1 | 1 | | |
| RHONE-ALPES | 26 | MALISSARD | 26170 | 1 | 1 | | |
| RHONE-ALPES | 26 | MANAS | 26171 | 1 | 1 | | |
| RHONE-ALPES | 26 | MANTHES | 26172 | 1 | 1 | | |
| RHONE-ALPES | 26 | MARCHES | 26173 | 1 | 1 | | |
| RHONE-ALPES | 26 | MARSANNE | 26176 | 1 | 1 | | |
| RHONE-ALPES | 26 | MARSAZ | 26177 | 1 | 1 | | |
| RHONE-ALPES | 26 | MERCUROL | 26179 | 1 | 1 | | |
| RHONE-ALPES | 26 | MIRMANDE | 26185 | 1 | 1 | | |
| RHONE-ALPES | 26 | MONTBOUCHER-SUR-JABRON | 26191 | 1 | 1 | | |
| RHONE-ALPES | 26 | MONTELEGER | 26196 | 1 | 1 | | |
| RHONE-ALPES | 26 | MONTELIER | 26197 | 1 | 1 | | |
| RHONE-ALPES | 26 | MONTELMAR | 26198 | 1 | 1 | | |
| RHONE-ALPES | 26 | MONTMEYRAN | 26206 | 1 | 1 | | |
| RHONE-ALPES | 26 | MONTMIRAL | 26207 | 1 | 1 | | |
| RHONE-ALPES | 26 | MONTOISON | 26208 | 1 | 1 | | |
| RHONE-ALPES | 26 | MONTVENDRE | 26212 | 1 | 1 | | |
| RHONE-ALPES | 26 | MORAS-EN-VALLOIRE | 26213 | 1 | 1 | | |
| RHONE-ALPES | 26 | LA MOTTE-DE-GALAURE | 26216 | 1 | 1 | | |
| RHONE-ALPES | 26 | MOURS-SAINT-EUSEBE | 26218 | 1 | 1 | | |
| RHONE-ALPES | 26 | OURCHES | 26224 | 1 | 1 | | |
| RHONE-ALPES | 26 | PARNANS | 26225 | 1 | 1 | | |
| RHONE-ALPES | 26 | PEYRINS | 26231 | 1 | 1 | | |
| RHONE-ALPES | 26 | PEYRUS | 26232 | 1 | 1 | | |
| RHONE-ALPES | 26 | PONT-DE-L'ISERE | 26250 | 1 | 1 | | |
| RHONE-ALPES | 26 | PORTES-EN-VALDAINE | 26251 | 1 | 1 | | |
| RHONE-ALPES | 26 | PORTES-LES-VALENCE | 26252 | 1 | 1 | | |
| RHONE-ALPES | 26 | PUYGIRON | 26257 | 1 | 1 | | |
| RHONE-ALPES | 26 | PUY-SAINT-MARTIN | 26258 | 1 | 1 | | |
| RHONE-ALPES | 26 | LA ROCHE-DE-GLUN | 26271 | 1 | 1 | | |
| RHONE-ALPES | 26 | ROCHEFORT-EN-VALDAINE | 26272 | 1 | 1 | | |
| RHONE-ALPES | 26 | ROCHEFORT-SAMSON | 26273 | 1 | 1 | | |
| RHONE-ALPES | 26 | ROMANS-SUR-ISERE | 26281 | 1 | 1 | | |
| RHONE-ALPES | 26 | ROYNAC | 26287 | 1 | 1 | | |
| RHONE-ALPES | 26 | SAINT-AVIT | 26293 | 1 | 1 | | |
| RHONE-ALPES | 26 | SAINT-BARTHELEMY-DE-VALS | 26295 | 1 | 1 | | |
| RHONE-ALPES | 26 | SAINT-GERVAIS-SUR-ROUBION | 26305 | 1 | 1 | | |
| RHONE-ALPES | 26 | SAINT-MARCEL-LES-SAUZET | 26312 | 1 | 1 | | |
| RHONE-ALPES | 26 | SAINT-MARCEL-LES-VALENCE | 26313 | 1 | 1 | | |
| RHONE-ALPES | 26 | SAINT-MICHEL-SUR-SAVASSE | 26319 | 1 | 1 | | |
| RHONE-ALPES | 26 | SAINT-PAUL-LES-ROMANS | 26323 | 1 | 1 | | |
| RHONE-ALPES | 26 | SAINT-RAMBERT-D'ALBON | 26325 | 1 | 1 | | |
| RHONE-ALPES | 26 | SAINT-SORLIN-EN-VALLOIRE | 26330 | 1 | 1 | | |
| RHONE-ALPES | 26 | SAINT-UZE | 26332 | 1 | 1 | | |
| RHONE-ALPES | 26 | SAULCE-SUR-RHONE | 26337 | 1 | 1 | | |
| RHONE-ALPES | 26 | SAUZET | 26338 | 1 | 1 | | |
| RHONE-ALPES | 26 | SAVASSE | 26339 | 1 | 1 | | |
| RHONE-ALPES | 26 | TAIN-L'HERMITAGE | 26347 | 1 | 1 | | |
| RHONE-ALPES | 26 | LA TOUCHE | 26352 | 1 | 1 | | |
| RHONE-ALPES | 26 | LES TOURRETTES | 26353 | 1 | 1 | | |
| RHONE-ALPES | 26 | TRIRS | 26355 | 1 | 1 | | |
| RHONE-ALPES | 26 | UPIE | 26358 | 1 | 1 | | |
| RHONE-ALPES | 26 | VALENCE | 26362 | 1 | 1 | | |
| RHONE-ALPES | 26 | VAUNAVEYS-LA-ROCHETTE | 26365 | 1 | 1 | | |
| RHONE-ALPES | 26 | VEAUNES | 26366 | 1 | 1 | | |
| RHONE-ALPES | 26 | GRANGES-LES-BEAUMONT | 26379 | 1 | 1 | | |
| RHONE-ALPES | 26 | JAILLANS | 26381 | 1 | 1 | | |
| RHONE-ALPES | 26 | SAINT-VINCENT-LA-COMMANDERIE | 26382 | 1 | 1 | | |
| RHONE-ALPES | 38 | LES ABRETS | 38001 | 1 | 1 | | |
| RHONE-ALPES | 38 | AGNIN | 38003 | 1 | 1 | | |
| RHONE-ALPES | 38 | ANJOU | 38009 | 1 | 1 | | |
| RHONE-ALPES | 38 | ANNOISIN-CHATELANS | 38010 | 1 | 1 | | |
| RHONE-ALPES | 38 | ANTHON | 38011 | 1 | 1 | | |
| RHONE-ALPES | 38 | APPRIEU | 38013 | 1 | 1 | | |
| RHONE-ALPES | 38 | ARANDON | 38014 | 1 | 1 | | |
| RHONE-ALPES | 38 | ARTAS | 38015 | 1 | 1 | | |
| RHONE-ALPES | 38 | ARZAY | 38016 | 1 | 1 | | |
| RHONE-ALPES | 38 | AUBERIVES-SUR-VAREZE | 38019 | 1 | 1 | | |
| RHONE-ALPES | 38 | LES AVENIERES | 38022 | 0 | 1 | 1 | 0 |
| RHONE-ALPES | 38 | BADINIERES | 38024 | 1 | 1 | | |
| RHONE-ALPES | 38 | BALBINS | 38025 | 1 | 1 | | |
| RHONE-ALPES | 38 | LA BALME-LES-GROTTES | 38026 | 1 | 1 | | |
| RHONE-ALPES | 38 | LA BATIE-DIVISIN | 38028 | 1 | 1 | | |
| RHONE-ALPES | 38 | LA BATIE-MONTGASCON | 38029 | 1 | 1 | | |
| RHONE-ALPES | 38 | BEAUCROISSANT | 38030 | 1 | 1 | | |
| RHONE-ALPES | 38 | BEAUFORT | 38032 | 1 | 1 | | |
| RHONE-ALPES | 38 | BEAULIEU | 38033 | 1 | 1 | | |
| RHONE-ALPES | 38 | BEAUREPAIRE | 38034 | 1 | 1 | | |
| RHONE-ALPES | 38 | BEAUVOIR-DE-MARC | 38035 | 1 | 1 | | |
| RHONE-ALPES | 38 | BEAUVOIR-EN-ROYANS | 38036 | 1 | 1 | | |
| RHONE-ALPES | 38 | BELLEGARDE-POUSSIEU | 38037 | 1 | 1 | | |
| RHONE-ALPES | 38 | BELMONT | 38038 | 1 | 1 | | |
| RHONE-ALPES | 38 | BEVENAIS | 38042 | 1 | 1 | | |
| RHONE-ALPES | 38 | BILIEU | 38043 | 1 | 1 | | |
| RHONE-ALPES | 38 | BIOL | 38044 | 1 | 1 | | |
| RHONE-ALPES | 38 | BIZONNES | 38046 | 1 | 1 | | |
| RHONE-ALPES | 38 | BLANDIN | 38047 | 1 | 1 | | |
| RHONE-ALPES | 38 | BONNEFAMILLE | 38048 | 1 | 1 | | |
| RHONE-ALPES | 38 | BOSSIEU | 38049 | 1 | 1 | | |
| RHONE-ALPES | 38 | LE BOUCHAGE | 38050 | 0 | 1 | 1 | 0 |

| Région | Identification commune | | Classement | | Critère d'inclusion ZV 2014 | | |
|-------------|------------------------|------------------------|--------------------|-------------------|-----------------------------|------------------------|---------------------------------|
| | Département | Commune | Code Insee commune | Classement ZV2012 | Classement ZV2014 | Critère eutrophisation | Critère Masse d'eau souterraine |
| RHONE-ALPES | 38 | BOUGE-CHAMBALUD | 38051 | 1 | 1 | | |
| RHONE-ALPES | 38 | BOURGOIN-JALLIEU | 38053 | 1 | 1 | | |
| RHONE-ALPES | 38 | BOUVESSE-QUIRIEU | 38054 | 1 | 1 | | |
| RHONE-ALPES | 38 | BRANGUES | 38055 | 0 | 1 | 1 | 0 |
| RHONE-ALPES | 38 | BRESSIEUX | 38056 | 1 | 1 | | |
| RHONE-ALPES | 38 | BREZINS | 38058 | 1 | 1 | | |
| RHONE-ALPES | 38 | BURCIIN | 38063 | 1 | 1 | | |
| RHONE-ALPES | 38 | CESSIEU | 38064 | 1 | 1 | | |
| RHONE-ALPES | 38 | CHABONS | 38065 | 1 | 1 | | |
| RHONE-ALPES | 38 | CHAMAGNIEU | 38067 | 1 | 1 | | |
| RHONE-ALPES | 38 | CHAMPIER | 38069 | 1 | 1 | | |
| RHONE-ALPES | 38 | CHANAS | 38072 | 1 | 1 | | |
| RHONE-ALPES | 38 | LA CHAPELLE-DE-LA-TOUR | 38076 | 1 | 1 | | |
| RHONE-ALPES | 38 | CHARANCIEU | 38080 | 1 | 1 | | |
| RHONE-ALPES | 38 | CHARANTONNAY | 38081 | 1 | 1 | | |
| RHONE-ALPES | 38 | CHARAVINES | 38082 | 1 | 1 | | |
| RHONE-ALPES | 38 | CHARETTE | 38083 | 1 | 1 | | |
| RHONE-ALPES | 38 | CHARNECLES | 38084 | 1 | 1 | | |
| RHONE-ALPES | 38 | CHARVIEU-CHAVAGNEUX | 38085 | 1 | 1 | | |
| RHONE-ALPES | 38 | CHASSE-SUR-RHONE | 38087 | 1 | 1 | | |
| RHONE-ALPES | 38 | CHASSIGNIEU | 38089 | 1 | 1 | | |
| RHONE-ALPES | 38 | CHATEAUVILAIN | 38091 | 1 | 1 | | |
| RHONE-ALPES | 38 | CHATENAY | 38093 | 1 | 1 | | |
| RHONE-ALPES | 38 | CHATONNAY | 38094 | 1 | 1 | | |
| RHONE-ALPES | 38 | CHATTE | 38095 | 1 | 1 | | |
| RHONE-ALPES | 38 | CHAVANOZ | 38097 | 1 | 1 | | |
| RHONE-ALPES | 38 | CHELIEU | 38098 | 1 | 1 | | |
| RHONE-ALPES | 38 | CHEYSSIEU | 38101 | 1 | 1 | | |
| RHONE-ALPES | 38 | CHEZENEUVE | 38102 | 1 | 1 | | |
| RHONE-ALPES | 38 | CHOLONGE | 38106 | 1 | 1 | | |
| RHONE-ALPES | 38 | CHONAS-L'AMBALLAN | 38107 | 1 | 1 | | |
| RHONE-ALPES | 38 | CHOZEAU | 38109 | 1 | 1 | | |
| RHONE-ALPES | 38 | CHUZELLES | 38110 | 1 | 1 | | |
| RHONE-ALPES | 38 | CLONAS-SUR-VAREZE | 38114 | 1 | 1 | | |
| RHONE-ALPES | 38 | COLOMBE | 38118 | 1 | 1 | | |
| RHONE-ALPES | 38 | COMMELLE | 38121 | 1 | 1 | | |
| RHONE-ALPES | 38 | CORBELIN | 38124 | 0 | 1 | 1 | 0 |
| RHONE-ALPES | 38 | CORNILLON-EN-TRIEVES | 38127 | 1 | 1 | | |
| RHONE-ALPES | 38 | LA COTE-SAINT-ANDRE | 38130 | 1 | 1 | | |
| RHONE-ALPES | 38 | COURTENAY | 38135 | 1 | 1 | | |
| RHONE-ALPES | 38 | CRACHIER | 38136 | 1 | 1 | | |
| RHONE-ALPES | 38 | CREMIEU | 38138 | 1 | 1 | | |
| RHONE-ALPES | 38 | CREYS-MEPIEU | 38139 | 1 | 1 | | |
| RHONE-ALPES | 38 | CULIN | 38141 | 1 | 1 | | |
| RHONE-ALPES | 38 | DIEMOZ | 38144 | 1 | 1 | | |
| RHONE-ALPES | 38 | DIZIMIEU | 38146 | 1 | 1 | | |
| RHONE-ALPES | 38 | DOISSIN | 38147 | 1 | 1 | | |
| RHONE-ALPES | 38 | DOLOMIEU | 38148 | 1 | 1 | | |
| RHONE-ALPES | 38 | DOMARIN | 38149 | 1 | 1 | | |
| RHONE-ALPES | 38 | ECLOSE | 38152 | 1 | 1 | | |
| RHONE-ALPES | 38 | LES EPARRES | 38156 | 1 | 1 | | |
| RHONE-ALPES | 38 | ESTRABLIN | 38157 | 1 | 1 | | |
| RHONE-ALPES | 38 | EYDOCHE | 38159 | 1 | 1 | | |
| RHONE-ALPES | 38 | EYZIN-PINET | 38160 | 1 | 1 | | |
| RHONE-ALPES | 38 | FARAMANS | 38161 | 1 | 1 | | |
| RHONE-ALPES | 38 | FAVERGES-DE-LA-TOUR | 38162 | 1 | 1 | | |
| RHONE-ALPES | 38 | FITILIEU | 38165 | 1 | 1 | | |
| RHONE-ALPES | 38 | FLACHERES | 38167 | 1 | 1 | | |
| RHONE-ALPES | 38 | LA FORTERESSE | 38171 | 0 | 1 | 1 | 0 |
| RHONE-ALPES | 38 | FOUR | 38172 | 1 | 1 | | |
| RHONE-ALPES | 38 | LA FRETTE | 38174 | 1 | 1 | | |
| RHONE-ALPES | 38 | FRONTONAS | 38176 | 1 | 1 | | |
| RHONE-ALPES | 38 | GILLONNAY | 38180 | 1 | 1 | | |
| RHONE-ALPES | 38 | LE GRAND-LEMPS | 38182 | 1 | 1 | | |
| RHONE-ALPES | 38 | GRENAY | 38184 | 1 | 1 | | |
| RHONE-ALPES | 38 | HEYRIEUX | 38189 | 1 | 1 | | |
| RHONE-ALPES | 38 | HIERES-SUR-AMBY | 38190 | 1 | 1 | | |
| RHONE-ALPES | 38 | L'ISLE-D'ABEAU | 38193 | 1 | 1 | | |
| RHONE-ALPES | 38 | IZEAUX | 38194 | 1 | 1 | | |
| RHONE-ALPES | 38 | JANNEYRIAS | 38197 | 1 | 1 | | |
| RHONE-ALPES | 38 | JARCIEU | 38198 | 1 | 1 | | |
| RHONE-ALPES | 38 | LAFFREY | 38203 | 1 | 1 | | |
| RHONE-ALPES | 38 | LAVARS | 38208 | 1 | 1 | | |
| RHONE-ALPES | 38 | LENTIOL | 38209 | 1 | 1 | | |
| RHONE-ALPES | 38 | LEYRIEU | 38210 | 1 | 1 | | |
| RHONE-ALPES | 38 | LIEUDIEU | 38211 | 1 | 1 | | |
| RHONE-ALPES | 38 | LONGECHENAL | 38213 | 1 | 1 | | |
| RHONE-ALPES | 38 | LUZINAY | 38215 | 1 | 1 | | |
| RHONE-ALPES | 38 | MARCILLOLES | 38218 | 1 | 1 | | |
| RHONE-ALPES | 38 | MARCOLLIN | 38219 | 1 | 1 | | |
| RHONE-ALPES | 38 | MAUBEC | 38223 | 1 | 1 | | |
| RHONE-ALPES | 38 | MEYRIE | 38230 | 1 | 1 | | |
| RHONE-ALPES | 38 | MEYRIEU-LES-ETANGS | 38231 | 1 | 1 | | |
| RHONE-ALPES | 38 | MEYSSIES | 38232 | 1 | 1 | | |
| RHONE-ALPES | 38 | MOIDIEU-DETURBE | 38238 | 1 | 1 | | |
| RHONE-ALPES | 38 | MOISSIEU-SUR-DOLON | 38240 | 1 | 1 | | |
| RHONE-ALPES | 38 | MONTAGNE | 38245 | 1 | 1 | | |
| RHONE-ALPES | 38 | MONTAGNIEU | 38246 | 1 | 1 | | |
| RHONE-ALPES | 38 | MONTALIEU-VERCIEU | 38247 | 1 | 1 | | |
| RHONE-ALPES | 38 | MONTCARRA | 38250 | 1 | 1 | | |
| RHONE-ALPES | 38 | MONTFERRAT | 38256 | 1 | 1 | | |
| RHONE-ALPES | 38 | MONTREVEL | 38257 | 1 | 1 | | |
| RHONE-ALPES | 38 | MORAS | 38260 | 1 | 1 | | |
| RHONE-ALPES | 38 | MORESTEL | 38261 | 0 | 1 | 1 | 0 |
| RHONE-ALPES | 38 | MOTTIER | 38267 | 1 | 1 | | |
| RHONE-ALPES | 38 | LA MURETTE | 38270 | 1 | 1 | | |
| RHONE-ALPES | 38 | NANTOIN | 38274 | 1 | 1 | | |
| RHONE-ALPES | 38 | NIVOLAS-VERMELLE | 38276 | 1 | 1 | | |

| Région | Identification commune | | Classement | | Critère d'inclusion ZV 2014 | | |
|-------------|------------------------|----------------------------------|--------------------|-------------------|-----------------------------|------------------------|---------------------------------|
| | Département | Commune | Code Insee commune | Classement ZV2012 | Classement ZV2014 | Critère eutrophisation | Critère Masse d'eau souterraine |
| RHONE-ALPES | 38 | OPTEVOZ | 38282 | 1 | 1 | | |
| RHONE-ALPES | 38 | ORNACIEUX | 38284 | 1 | 1 | | |
| RHONE-ALPES | 38 | OYEU | 38287 | 1 | 1 | | |
| RHONE-ALPES | 38 | OYTIER-SAINT-OBLAS | 38288 | 1 | 1 | | |
| RHONE-ALPES | 38 | PACT | 38290 | 1 | 1 | | |
| RHONE-ALPES | 38 | PAJAY | 38291 | 1 | 1 | | |
| RHONE-ALPES | 38 | PALADRU | 38292 | 1 | 1 | | |
| RHONE-ALPES | 38 | PANISSAGE | 38293 | 1 | 1 | | |
| RHONE-ALPES | 38 | PANOSSAS | 38294 | 1 | 1 | | |
| RHONE-ALPES | 38 | PARMILIEU | 38295 | 1 | 1 | | |
| RHONE-ALPES | 38 | LE PASSAGE | 38296 | 1 | 1 | | |
| RHONE-ALPES | 38 | PASSINS | 38297 | 1 | 1 | | |
| RHONE-ALPES | 38 | LE PEAGE-DE-ROUSSILLON | 38298 | 1 | 1 | | |
| RHONE-ALPES | 38 | PENOL | 38300 | 1 | 1 | | |
| RHONE-ALPES | 38 | LE PIN | 38305 | 1 | 1 | | |
| RHONE-ALPES | 38 | PISIEU | 38307 | 1 | 1 | | |
| RHONE-ALPES | 38 | PLAN | 38308 | 0 | 1 | 1 | 0 |
| RHONE-ALPES | 38 | POMMIER-DE-BEAUREPAIRE | 38311 | 1 | 1 | | |
| RHONE-ALPES | 38 | PONT-DE-CHERUY | 38316 | 1 | 1 | | |
| RHONE-ALPES | 38 | PONT-EVEQUE | 38318 | 1 | 1 | | |
| RHONE-ALPES | 38 | PORCIEU-AMBLAGNIEU | 38320 | 1 | 1 | | |
| RHONE-ALPES | 38 | PRIMARETTE | 38324 | 1 | 1 | | |
| RHONE-ALPES | 38 | QUINCIEU | 38330 | 0 | 1 | 1 | 0 |
| RHONE-ALPES | 38 | REAUMONT | 38331 | 1 | 1 | | |
| RHONE-ALPES | 38 | RENAGE | 38332 | 1 | 1 | | |
| RHONE-ALPES | 38 | REVEL-TOURDAN | 38335 | 1 | 1 | | |
| RHONE-ALPES | 38 | REVENTIN-VAUGRIS | 38336 | 1 | 1 | | |
| RHONE-ALPES | 38 | RIVES | 38337 | 1 | 1 | | |
| RHONE-ALPES | 38 | ROCHE | 38339 | 1 | 1 | | |
| RHONE-ALPES | 38 | LES ROCHES-DE-CONDRIEU | 38340 | 1 | 1 | | |
| RHONE-ALPES | 38 | ROCHETOIRIN | 38341 | 1 | 1 | | |
| RHONE-ALPES | 38 | ROUSSILLON | 38344 | 1 | 1 | | |
| RHONE-ALPES | 38 | ROYAS | 38346 | 1 | 1 | | |
| RHONE-ALPES | 38 | RUY | 38348 | 1 | 1 | | |
| RHONE-ALPES | 38 | SABLONS | 38349 | 1 | 1 | | |
| RHONE-ALPES | 38 | SAINT-AGNIN-SUR-BION | 38351 | 1 | 1 | | |
| RHONE-ALPES | 38 | SAINT-ALBAN-DE-ROCHE | 38352 | 1 | 1 | | |
| RHONE-ALPES | 38 | SAINT-ALBAN-DU-RHONE | 38353 | 1 | 1 | | |
| RHONE-ALPES | 38 | SAINT-ANDRE-LE-GAZ | 38357 | 1 | 1 | | |
| RHONE-ALPES | 38 | SAINTE-ANNE-SUR-GERVONDE | 38358 | 1 | 1 | | |
| RHONE-ALPES | 38 | SAINT-BARTHELEMY | 38363 | 1 | 1 | | |
| RHONE-ALPES | 38 | SAINT-BAUDILLE-DE-LA-TOUR | 38365 | 1 | 1 | | |
| RHONE-ALPES | 38 | SAINT-BLAISE-DU-BUIJS | 38368 | 1 | 1 | | |
| RHONE-ALPES | 38 | SAINTE-BLANDINE | 38369 | 1 | 1 | | |
| RHONE-ALPES | 38 | SAINT-BONNET-DE-CHAVAGNE | 38370 | 1 | 1 | | |
| RHONE-ALPES | 38 | SAINT-CASSIEN | 38373 | 1 | 1 | | |
| RHONE-ALPES | 38 | SAINT-CHEF | 38374 | 1 | 1 | | |
| RHONE-ALPES | 38 | SAINT-CLAIR-DE-LA-TOUR | 38377 | 1 | 1 | | |
| RHONE-ALPES | 38 | SAINT-CLAIR-DU-RHONE | 38378 | 1 | 1 | | |
| RHONE-ALPES | 38 | SAINT-DIDIER-DE-BIZONNES | 38380 | 1 | 1 | | |
| RHONE-ALPES | 38 | SAINT-DIDIER-DE-LA-TOUR | 38381 | 1 | 1 | | |
| RHONE-ALPES | 38 | SAINT-ETIENNE-DE-SAINT-GEOIRS | 38384 | 1 | 1 | | |
| RHONE-ALPES | 38 | SAINT-GEOIRS | 38387 | 0 | 1 | 1 | 0 |
| RHONE-ALPES | 38 | SAINT-GEORGES-D'ESPERANCHE | 38389 | 1 | 1 | | |
| RHONE-ALPES | 38 | SAINT-HILAIRE-DE-BRENS | 38392 | 1 | 1 | | |
| RHONE-ALPES | 38 | SAINT-HILAIRE-DE-LA-COTE | 38393 | 1 | 1 | | |
| RHONE-ALPES | 38 | SAINT-HILAIRE-DU-ROSIER | 38394 | 1 | 1 | | |
| RHONE-ALPES | 38 | SAINT-JEAN-DE-BOURNAY | 38399 | 1 | 1 | | |
| RHONE-ALPES | 38 | SAINT-JEAN-DE-SOUDAIN | 38401 | 1 | 1 | | |
| RHONE-ALPES | 38 | SAINT-JEAN-D'HERANS | 38403 | 1 | 1 | | |
| RHONE-ALPES | 38 | SAINT-JUST-CHALEYSSIN | 38408 | 1 | 1 | | |
| RHONE-ALPES | 38 | SAINT-JUST-DE-CLAIX | 38409 | 1 | 1 | | |
| RHONE-ALPES | 38 | SAINT-LATTIER | 38410 | 1 | 1 | | |
| RHONE-ALPES | 38 | SAINT-MARCEL-BEL-ACCUEIL | 38415 | 1 | 1 | | |
| RHONE-ALPES | 38 | SAINT-MARCELLIN | 38416 | 1 | 1 | | |
| RHONE-ALPES | 38 | SAINT-MAURICE-L'EXIL | 38425 | 1 | 1 | | |
| RHONE-ALPES | 38 | SAINT-ONDRAS | 38434 | 1 | 1 | | |
| RHONE-ALPES | 38 | SAINT-PRIM | 38448 | 1 | 1 | | |
| RHONE-ALPES | 38 | SAINT-QUENTIN-FALLAVIER | 38449 | 1 | 1 | | |
| RHONE-ALPES | 38 | SAINT-ROMAIN-DE-JALIONAS | 38451 | 1 | 1 | | |
| RHONE-ALPES | 38 | SAINT-ROMANS | 38453 | 1 | 1 | | |
| RHONE-ALPES | 38 | SAINT-SAUVEUR | 38454 | 1 | 1 | | |
| RHONE-ALPES | 38 | SAINT-SAVIN | 38455 | 1 | 1 | | |
| RHONE-ALPES | 38 | SAINT-SIMEON-DE-BRESSIEUX | 38457 | 1 | 1 | | |
| RHONE-ALPES | 38 | SAINT-SORLIN-DE-MORESTEL | 38458 | 1 | 1 | | |
| RHONE-ALPES | 38 | SAINT-SULPICE-DES-RIVOIRES | 38460 | 1 | 1 | | |
| RHONE-ALPES | 38 | SAINT-THEOFFREY | 38462 | 1 | 1 | | |
| RHONE-ALPES | 38 | SAINT-VERAND | 38463 | 1 | 1 | | |
| RHONE-ALPES | 38 | SAINT-VICTOR-DE-CESSIEU | 38464 | 1 | 1 | | |
| RHONE-ALPES | 38 | SAINT-VICTOR-DE-MORESTEL | 38465 | 0 | 1 | 1 | 0 |
| RHONE-ALPES | 38 | SALAGNON | 38467 | 1 | 1 | | |
| RHONE-ALPES | 38 | SALAISE-SUR-SANNE | 38468 | 1 | 1 | | |
| RHONE-ALPES | 38 | SARDIEU | 38473 | 1 | 1 | | |
| RHONE-ALPES | 38 | SATOLAS-ET-BONCE | 38475 | 1 | 1 | | |
| RHONE-ALPES | 38 | SAVAS-MEPIN | 38476 | 1 | 1 | | |
| RHONE-ALPES | 38 | SEMONS | 38479 | 1 | 1 | | |
| RHONE-ALPES | 38 | SEPTEME | 38480 | 1 | 1 | | |
| RHONE-ALPES | 38 | SEREZIN-DE-LA-TOUR | 38481 | 1 | 1 | | |
| RHONE-ALPES | 38 | SERMERIEU | 38483 | 1 | 1 | | |
| RHONE-ALPES | 38 | SERPAIZE | 38484 | 1 | 1 | | |
| RHONE-ALPES | 38 | SEYSSUEL | 38487 | 1 | 1 | | |
| RHONE-ALPES | 38 | SICCIEU-SAINT-JULIEN-ET-CARISIEU | 38488 | 1 | 1 | | |
| RHONE-ALPES | 38 | SILLANS | 38490 | 1 | 1 | | |
| RHONE-ALPES | 38 | SOLEYMIEU | 38494 | 1 | 1 | | |
| RHONE-ALPES | 38 | LA SONE | 38495 | 1 | 1 | | |
| RHONE-ALPES | 38 | SONNAY | 38496 | 1 | 1 | | |
| RHONE-ALPES | 38 | SUCCIEU | 38498 | 1 | 1 | | |
| RHONE-ALPES | 38 | TECHE | 38500 | 1 | 1 | | |

| Région | Identification commune | | Classement | | Critère d'inclusion ZV 2014 | | |
|-------------|------------------------|-----------------------------------|--------------------|-------------------|-----------------------------|------------------------|---------------------------------|
| | Département | Commune | Code Insee commune | Classement ZV2012 | Classement ZV2014 | Critère eutrophisation | Critère Masse d'eau souterraine |
| RHONE-ALPES | 38 | THODURE | 38505 | 1 | 1 | | |
| RHONE-ALPES | 38 | TIGNIEU-JAMEYZIEU | 38507 | 1 | 1 | | |
| RHONE-ALPES | 38 | TORCHEFELON | 38508 | 1 | 1 | | |
| RHONE-ALPES | 38 | LA TOUR-DU-PIN | 38509 | 1 | 1 | | |
| RHONE-ALPES | 38 | TRAMOLE | 38512 | 1 | 1 | | |
| RHONE-ALPES | 38 | TREPT | 38515 | 1 | 1 | | |
| RHONE-ALPES | 38 | TULLINS | 38517 | 0 | 1 | 1 | 0 |
| RHONE-ALPES | 38 | VALENCIN | 38519 | 1 | 1 | | |
| RHONE-ALPES | 38 | VALENCOGNE | 38520 | 1 | 1 | | |
| RHONE-ALPES | 38 | VARACIEUX | 38523 | 0 | 1 | 1 | 0 |
| RHONE-ALPES | 38 | VASSELIN | 38525 | 1 | 1 | | |
| RHONE-ALPES | 38 | VAULX-MILIEU | 38530 | 1 | 1 | | |
| RHONE-ALPES | 38 | VENERIEU | 38532 | 1 | 1 | | |
| RHONE-ALPES | 38 | VERNAS | 38535 | 1 | 1 | | |
| RHONE-ALPES | 38 | LA VERPILLIERE | 38537 | 1 | 1 | | |
| RHONE-ALPES | 38 | VERTRIEU | 38539 | 1 | 1 | | |
| RHONE-ALPES | 38 | VEYRINS-THUILLIN | 38541 | 0 | 1 | 1 | 0 |
| RHONE-ALPES | 38 | VEYSSILIEU | 38542 | 1 | 1 | | |
| RHONE-ALPES | 38 | VEZERONCE-CURTIN | 38543 | 0 | 1 | 1 | 0 |
| RHONE-ALPES | 38 | VIENNE | 38544 | 1 | 1 | | |
| RHONE-ALPES | 38 | VIGNIEU | 38546 | 1 | 1 | | |
| RHONE-ALPES | 38 | VILLEFONTAINE | 38553 | 1 | 1 | | |
| RHONE-ALPES | 38 | VILLEMOIRIEU | 38554 | 1 | 1 | | |
| RHONE-ALPES | 38 | VILLENEUVE-DE-MARC | 38555 | 1 | 1 | | |
| RHONE-ALPES | 38 | VILLE-SOUS-ANJOU | 38556 | 1 | 1 | | |
| RHONE-ALPES | 38 | VILLETTE-D'ANTHON | 38557 | 1 | 1 | | |
| RHONE-ALPES | 38 | VILLETTE-DE-VIENNE | 38558 | 1 | 1 | | |
| RHONE-ALPES | 38 | VIRIEU | 38560 | 1 | 1 | | |
| RHONE-ALPES | 38 | VIRIVILLE | 38561 | 1 | 1 | | |
| RHONE-ALPES | 38 | VOUREY | 38566 | 1 | 1 | | |
| RHONE-ALPES | 42 | VIRICELLES | 42335 | 1 | 1 | | |
| RHONE-ALPES | 69 | AMBERIEUX | 69005 | 1 | 1 | | |
| RHONE-ALPES | 69 | ANSE | 69009 | 1 | 1 | | |
| RHONE-ALPES | 69 | L'ARBRESLE | 69010 | 0 | 1 | 1 | 0 |
| RHONE-ALPES | 69 | ARNAS | 69013 | 1 | 1 | | |
| RHONE-ALPES | 69 | AVEIZE | 69014 | 1 | 1 | | |
| RHONE-ALPES | 69 | BELLEVILLE | 69019 | 1 | 1 | | |
| RHONE-ALPES | 69 | BESSEY | 69021 | 0 | 1 | 1 | 0 |
| RHONE-ALPES | 69 | BLACE | 69023 | 0 | 1 | 1 | 0 |
| RHONE-ALPES | 69 | BRON | 69029 | 1 | 1 | | |
| RHONE-ALPES | 69 | BRUSSIEU | 69031 | 0 | 1 | 1 | 0 |
| RHONE-ALPES | 69 | BULLY | 69032 | 0 | 1 | 1 | 0 |
| RHONE-ALPES | 69 | CHARENTAY | 69045 | 0 | 1 | 1 | 0 |
| RHONE-ALPES | 69 | CHASSELAY | 69049 | 1 | 1 | | |
| RHONE-ALPES | 69 | CHATILLON | 69050 | 0 | 1 | 1 | 0 |
| RHONE-ALPES | 69 | CHAZAY-D'AZERGUES | 69052 | 1 | 1 | | |
| RHONE-ALPES | 69 | LES CHERES | 69055 | 1 | 1 | | |
| RHONE-ALPES | 69 | CHEVINAY | 69057 | 0 | 1 | 1 | 0 |
| RHONE-ALPES | 69 | CIVRIEUX-D'AZERGUES | 69059 | 0 | 1 | 1 | 0 |
| RHONE-ALPES | 69 | COGNY | 69061 | 0 | 1 | 1 | 0 |
| RHONE-ALPES | 69 | CORCELLES-EN-BEAUJOLAIS | 69065 | 1 | 1 | | |
| RHONE-ALPES | 69 | COURZIEU | 69067 | 0 | 1 | 1 | 0 |
| RHONE-ALPES | 69 | CURIS-AU-MONT-D'OR | 69071 | 1 | 1 | | |
| RHONE-ALPES | 69 | DAREIZE | 69073 | 0 | 1 | 1 | 0 |
| RHONE-ALPES | 69 | DRACE | 69077 | 1 | 1 | | |
| RHONE-ALPES | 69 | EVEUX | 69083 | 0 | 1 | 1 | 0 |
| RHONE-ALPES | 69 | FLEURIEUX-SUR-L'ARBRESLE | 69086 | 0 | 1 | 1 | 0 |
| RHONE-ALPES | 69 | GLEIZE | 69092 | 0 | 1 | 1 | 0 |
| RHONE-ALPES | 69 | GREZIEU-LE-MARCHE | 69095 | 1 | 1 | | |
| RHONE-ALPES | 69 | JARNIOUX | 69101 | 0 | 1 | 1 | 0 |
| RHONE-ALPES | 69 | JOUX | 69102 | 0 | 1 | 1 | 0 |
| RHONE-ALPES | 69 | LACENAS | 69105 | 0 | 1 | 1 | 0 |
| RHONE-ALPES | 69 | LACHASSAGNE | 69106 | 0 | 1 | 1 | 0 |
| RHONE-ALPES | 69 | LANCIE | 69108 | 1 | 1 | | |
| RHONE-ALPES | 69 | LEGNY | 69111 | 0 | 1 | 1 | 0 |
| RHONE-ALPES | 69 | LIERGUES | 69114 | 0 | 1 | 1 | 0 |
| RHONE-ALPES | 69 | LIMAS | 69115 | 1 | 1 | | |
| RHONE-ALPES | 69 | LOZANNE | 69121 | 0 | 1 | 1 | 0 |
| RHONE-ALPES | 69 | LUCENAY | 69122 | 1 | 1 | | |
| RHONE-ALPES | 69 | MARCILLY-D'AZERGUES | 69125 | 1 | 1 | | |
| RHONE-ALPES | 69 | MARCY | 69126 | 0 | 1 | 1 | 0 |
| RHONE-ALPES | 69 | MEYS | 69132 | 0 | 1 | 1 | 0 |
| RHONE-ALPES | 69 | MORANCE | 69140 | 1 | 1 | | |
| RHONE-ALPES | 69 | NEUVILLE-SUR-SAONE | 69143 | 1 | 1 | | |
| RHONE-ALPES | 69 | LE PERREON | 69151 | 0 | 1 | 1 | 0 |
| RHONE-ALPES | 69 | POMMIERS | 69156 | 0 | 1 | 1 | 0 |
| RHONE-ALPES | 69 | PONTCHARRA-SUR-TURDINE | 69157 | 0 | 1 | 1 | 0 |
| RHONE-ALPES | 69 | POUILLY-LE-MONIAL | 69159 | 0 | 1 | 1 | 0 |
| RHONE-ALPES | 69 | QUINCIEUX | 69163 | 1 | 1 | | |
| RHONE-ALPES | 69 | SAIN-BEL | 69171 | 0 | 1 | 1 | 0 |
| RHONE-ALPES | 69 | SALLES-ARBUISSONNAS-EN-BEAUJOLAIS | 69172 | 0 | 1 | 1 | 0 |
| RHONE-ALPES | 69 | SARCEY | 69173 | 0 | 1 | 1 | 0 |
| RHONE-ALPES | 69 | SAVIGNY | 69175 | 0 | 1 | 1 | 0 |
| RHONE-ALPES | 69 | SOUZY | 69178 | 0 | 1 | 1 | 0 |
| RHONE-ALPES | 69 | SAINT-APPOLINAIRE | 69181 | 0 | 1 | 1 | 0 |
| RHONE-ALPES | 69 | SAINT-CLEMENT-SUR-VALSONNE | 69188 | 0 | 1 | 1 | 0 |
| RHONE-ALPES | 69 | SAINTE-COLOMBE | 69189 | 0 | 1 | 1 | 0 |
| RHONE-ALPES | 69 | SAINT-CYR-LE-CHATOUX | 69192 | 0 | 1 | 1 | 0 |
| RHONE-ALPES | 69 | SAINT-ETIENNE-DES-OULLIERES | 69197 | 0 | 1 | 1 | 0 |
| RHONE-ALPES | 69 | SAINT-FORGEUX | 69200 | 0 | 1 | 1 | 0 |
| RHONE-ALPES | 69 | SAINTE-FOY-L'ARGENTIERE | 69201 | 0 | 1 | 1 | 0 |
| RHONE-ALPES | 69 | SAINT-GENIS-L'ARGENTIERE | 69203 | 0 | 1 | 1 | 0 |
| RHONE-ALPES | 69 | SAINT-GEORGES-DE-RENEINS | 69206 | 1 | 1 | | |
| RHONE-ALPES | 69 | SAINT-GERMAIN-AU-MONT-D'OR | 69207 | 1 | 1 | | |
| RHONE-ALPES | 69 | SAINT-JEAN-D'ARDIERES | 69211 | 1 | 1 | | |
| RHONE-ALPES | 69 | SAINT-LAURENT-DE-CHAMOUSSET | 69220 | 0 | 1 | 1 | 0 |
| RHONE-ALPES | 69 | SAINT-LOUP | 69223 | 0 | 1 | 1 | 0 |
| RHONE-ALPES | 69 | SAINT-MARCEL-L'ECLAIRE | 69225 | 0 | 1 | 1 | 0 |

| Région | Identification commune | | Classement | | Critère d'inclusion ZV 2014 | | |
|-------------|------------------------|--------------------------|--------------------|-------------------|-----------------------------|------------------------|---------------------------------|
| | Département | Commune | Code Insee commune | Classement ZV2012 | Classement ZV2014 | Critère eutrophisation | Critère Masse d'eau souterraine |
| RHONE-ALPES | 69 | SAINT-ROMAIN-DE-POPEY | 69234 | 0 | 1 | 1 | 0 |
| RHONE-ALPES | 69 | SAINT-VERAND | 69239 | 0 | 1 | 1 | 0 |
| RHONE-ALPES | 69 | TAPONAS | 69242 | 1 | 1 | | |
| RHONE-ALPES | 69 | TARARE | 69243 | 0 | 1 | 1 | 0 |
| RHONE-ALPES | 69 | THEIZE | 69246 | 0 | 1 | 1 | 0 |
| RHONE-ALPES | 69 | VALSONNE | 69254 | 0 | 1 | 1 | 0 |
| RHONE-ALPES | 69 | VAULX-EN-VELIN | 69256 | 1 | 1 | | |
| RHONE-ALPES | 69 | VAUX-EN-BEAUJOLAIS | 69257 | 0 | 1 | 1 | 0 |
| RHONE-ALPES | 69 | VENISSIEUX | 69259 | 1 | 1 | | |
| RHONE-ALPES | 69 | VILLEFRANCHE-SUR-SAONE | 69264 | 1 | 1 | | |
| RHONE-ALPES | 69 | VILLE-SUR-JARNIOUX | 69265 | 0 | 1 | 1 | 0 |
| RHONE-ALPES | 69 | CHAPONNAY | 69270 | 1 | 1 | | |
| RHONE-ALPES | 69 | CHASSIEU | 69271 | 1 | 1 | | |
| RHONE-ALPES | 69 | COMMUNAY | 69272 | 1 | 1 | | |
| RHONE-ALPES | 69 | CORBAS | 69273 | 1 | 1 | | |
| RHONE-ALPES | 69 | DECINES-CHARPIEU | 69275 | 1 | 1 | | |
| RHONE-ALPES | 69 | FEYZIN | 69276 | 1 | 1 | | |
| RHONE-ALPES | 69 | GENAS | 69277 | 1 | 1 | | |
| RHONE-ALPES | 69 | GENAY | 69278 | 1 | 1 | | |
| RHONE-ALPES | 69 | JONAGE | 69279 | 1 | 1 | | |
| RHONE-ALPES | 69 | JONS | 69280 | 1 | 1 | | |
| RHONE-ALPES | 69 | MARENNES | 69281 | 1 | 1 | | |
| RHONE-ALPES | 69 | MEYZIEU | 69282 | 1 | 1 | | |
| RHONE-ALPES | 69 | MIONS | 69283 | 1 | 1 | | |
| RHONE-ALPES | 69 | PUSIGNAN | 69285 | 1 | 1 | | |
| RHONE-ALPES | 69 | SAINT-BONNET-DE-MURE | 69287 | 1 | 1 | | |
| RHONE-ALPES | 69 | SAINT-LAURENT-DE-MURE | 69288 | 1 | 1 | | |
| RHONE-ALPES | 69 | SAINT-PIERRE-DE-CHANDIEU | 69289 | 1 | 1 | | |
| RHONE-ALPES | 69 | SAINT-PRIEST | 69290 | 1 | 1 | | |
| RHONE-ALPES | 69 | SAINT-SYMPHORIEN-D'OZON | 69291 | 1 | 1 | | |
| RHONE-ALPES | 69 | SEREZIN-DU-RHONE | 69294 | 0 | 1 | 1 | 0 |
| RHONE-ALPES | 69 | SIMANDRES | 69295 | 1 | 1 | | |
| RHONE-ALPES | 69 | SOLAIZE | 69296 | 1 | 1 | | |
| RHONE-ALPES | 69 | TOUSSIEU | 69298 | 1 | 1 | | |
| RHONE-ALPES | 69 | COLOMBIER-SAUGNIEU | 69299 | 1 | 1 | | |
| RHONE-ALPES | 73 | CHINDRIEUX | 73085 | 0 | 1 | 1 | 0 |
| RHONE-ALPES | 73 | RUFFIEUX | 73218 | 0 | 1 | 1 | 0 |
| RHONE-ALPES | 73 | SERRIERES-EN-CHAUTAGNE | 73286 | 0 | 1 | 1 | 0 |



**Direction régionale de l'Environnement
de l'Aménagement et du Logement
RHÔNE-ALPES
69 453 Lyon Cedex 06**

Tél : 33 (04) 26 28 60 00

