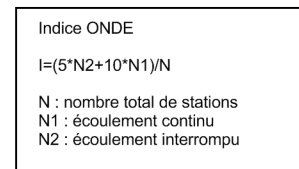



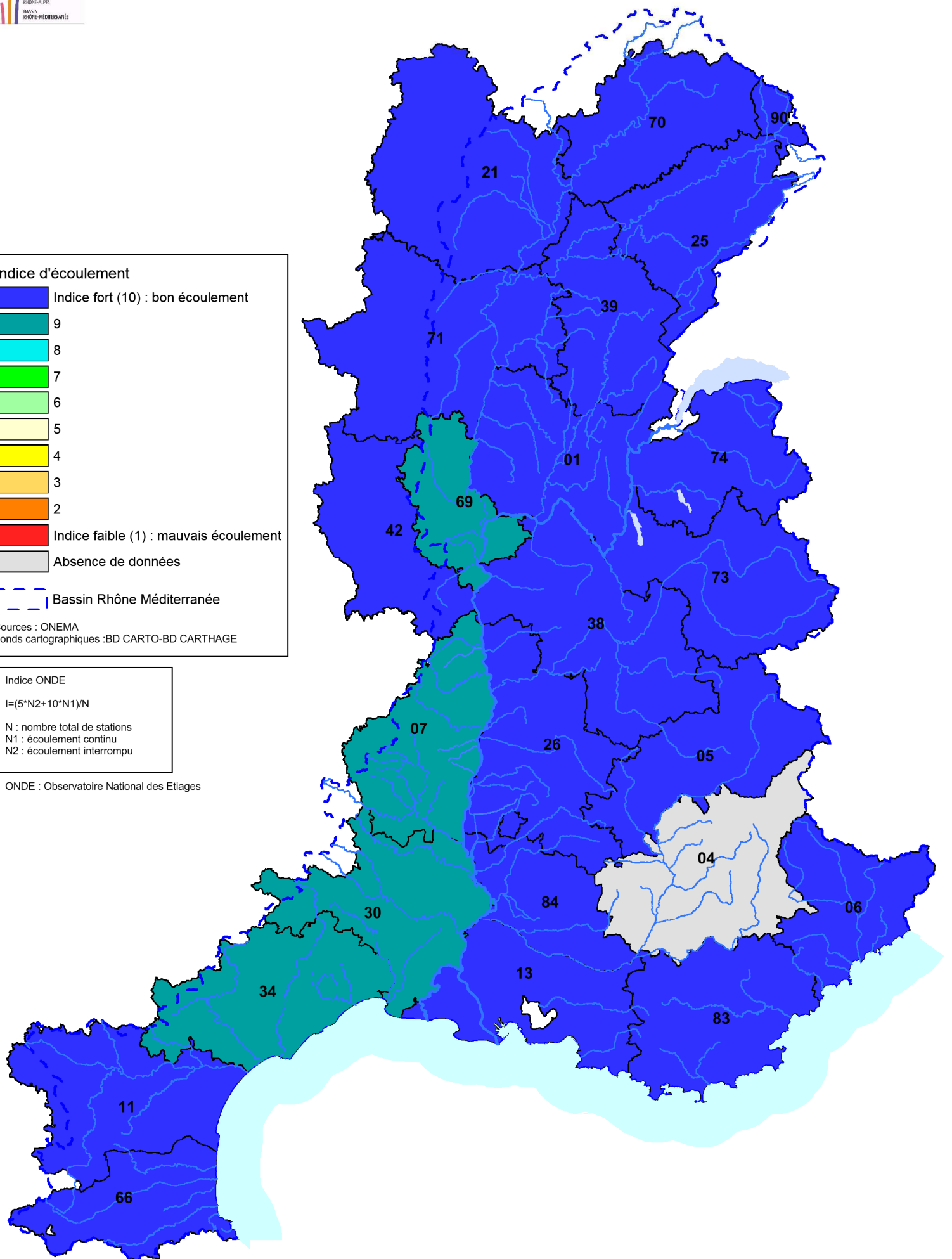
Bassin Rhône-Méditerranée

Réseau ONDE

Suivi usuel de mai 2015 - Campagne 1



ONDE : Observatoire National des Etiages



Bassin Rhône-Méditerranée - Observatoire National des Etiages ONDE - Etiage 2015 - (Producteur de données : ONEMA)

Région	Département	N°	Date campagne	Nb de stations observées	Type de campagne usuelle/crise	Indice ONDE	Noms des cours d'eau en "écoulement non visible"	Noms des cours d'eau "en assec"
Bassins Saône-Doubs	21 - Côte d'Or	1	27/05/2015	17	usuelle	10		
		2			usuelle			
		3			usuelle			
		4			usuelle			
		5			usuelle			
	25 - Doubs	1	25/05/2015	30	usuelle	10		
		2			usuelle			
		3			usuelle			
		4			usuelle			
		5			usuelle			
	39 - Jura	1	26/05/2015	42	usuelle	10	Nota : Accès impossible à la station donc pas de mesure - L'indice est défini arbitrairement par ONEMA en tenant compte de la situation hydrologique	
		2			usuelle			
		3			usuelle			
		4			usuelle			
		5			usuelle			
	70 - Haute-Saône	1	22/05/2015	30	usuelle	10		
		2			usuelle			
		3			usuelle			
		4			usuelle			
		5			usuelle			
	71 - Saône et Loire	1	25/05/2015	19	usuelle	10		
		2			usuelle			
		3			usuelle			
		4			usuelle			
		5			usuelle			
90 - T.Belfort	1	22/05/2015	11	usuelle	10			
	2			usuelle				
	3			usuelle				
	4			usuelle				
	5			usuelle				

Indice d'écoulement

- Indice faible (1) : mauvais écoulement
- 2
- 3
- 4
- 5
- 6
- 7
- 8
- 9
- Indice fort (10) : bon écoulement
- Absence de données

Bassin Rhône Méditerranée

Sources : ONEMA
Fonds cartographiques :BD CARTO-BD CARTHAGE

Bassin Rhône amont	01 - Ain	1	26/05/2015	32	usuelle	10		
		2			usuelle			
		3			usuelle			
		4			usuelle			
		5			usuelle			
	07 - Ardèche	1	26/05/2015	30	usuelle	9,67	Mialan , lbie	
		2			usuelle			
		3			usuelle			
		4			usuelle			
		5			usuelle			
	26 - Drôme	1	26/05/2015	31	usuelle	10		
		2			usuelle			
		3			usuelle			
		4			usuelle			
		5			usuelle			
	38 - Isère	1	26/05/2015	30	usuelle	10		
		2			usuelle			
		3			usuelle			
		4			usuelle			
		5			usuelle			
	42 - Loire	1	26/05/2015	30	usuelle	10		
		2			usuelle			

Région	Département	N°	Date campagne	Nb de stations observées	Type de campagne usuelle/crise	Indice ONDE	Noms des cours d'eau en "écoulement non visible"	Noms des cours d'eau "en assec"
		3			usuelle			
		4			usuelle			
		5			usuelle			
	69 - Rhône	1	26/05/2015	32	usuelle	9,69		Galoche
		2			usuelle			
		3			usuelle			
		4			usuelle			
		5			usuelle			
	73 - Savoie	1	26/05/2015	30	usuelle	10		
		2			usuelle			
		3			usuelle			
		4			usuelle			
		5			usuelle			
	74 - Haute Savoie	1	27/05/2015	28	usuelle	10		
		2			usuelle			
		3			usuelle			
		4			usuelle			
	5			usuelle				

Bassin Rhône aval	04 - Alpes Haute Provence	1	26 au 28/05/2015	24	usuelle	NA			
		2			usuelle				
		3			usuelle				
		4			usuelle				
		5			usuelle				
	05 - Hautes Alpes	1	26/05/2015	30	usuelle	10			
		2			usuelle				
		3			usuelle				
		4			usuelle				
		5			usuelle				
	07 - Ardèche	1				usuelle	9,67		
		2				usuelle			
		3				usuelle			
		4				usuelle			
		5				usuelle			
	13 - Bouches du Rhône	1	26 au 27/05/2015	30	usuelle	10			
		2			usuelle				
		3			usuelle				
		4			usuelle				
		5			usuelle				
	26 - Drôme	1				usuelle	10		
		2				usuelle			
		3				usuelle			
		4				usuelle			
		5				usuelle			
	30 - Gard	1	26/05/2015	80	usuelle	9,75	Le ruisseau de Roquefeuil à Mialet Le ruisseau du Rouquet à L'Estréchure Le Valat de Fontlongue à Corbes Le ruisseau d'Aigalade à Salinelles		
		2			usuelle				
		3			usuelle				
		4			usuelle				
		5			usuelle				
	84 - Vaucluse	1	26/05/2015	30	usuelle	10			
		2			usuelle				
		3			usuelle				
4				usuelle					
5				usuelle					

Région	Département	N°	Date campagne	Nb de stations observées	Type de campagne usuelle/crise	Indice ONDE	Noms des cours d'eau en "écoulement non visible"	Noms des cours d'eau "en assec"
Côtiers méditerranéens est	06 - Alpes maritime	1	22 au 26/05/2015	40	usuelle	10		
		2			usuelle			
		3			usuelle			
		4			usuelle			
		5			usuelle			
	13 - Bouches du Rhône	1	26 au 27/05/2015	30	usuelle	10		
		2			usuelle			
		3			usuelle			
		4			usuelle			
		5			usuelle			
	83 - Var	1	26/05/2015	30	usuelle	10		
		2			usuelle			
		3			usuelle			
		4			usuelle			
		5			usuelle			
Côtiers méditerranéens ouest	11 - Aude	1	22 au 26/05/2015	30	usuelle	10		
		2			usuelle			
		3			usuelle			
		4			usuelle			
		5			usuelle			
	30 - Gard	1	26/05/2015	80	usuelle	10	Le ruisseau de Roquefeuil à Mialet Le ruisseau du Rouquet à L'Estréchure Le Valat de Fontlongue à Corbes Le ruisseau d'Aigalade à Salinelles	
		2			usuelle			
		3			usuelle			
		4			usuelle			
		5			usuelle			
	34 - Hérault	1	26/05/2015	30	usuelle	10		
		2			usuelle			
		3			usuelle			
		4			usuelle			
		5			usuelle			
66 - PO	1	26/05/2015	33	usuelle	10			
	2			usuelle				
	3			usuelle				
	4			usuelle				
	5			usuelle				