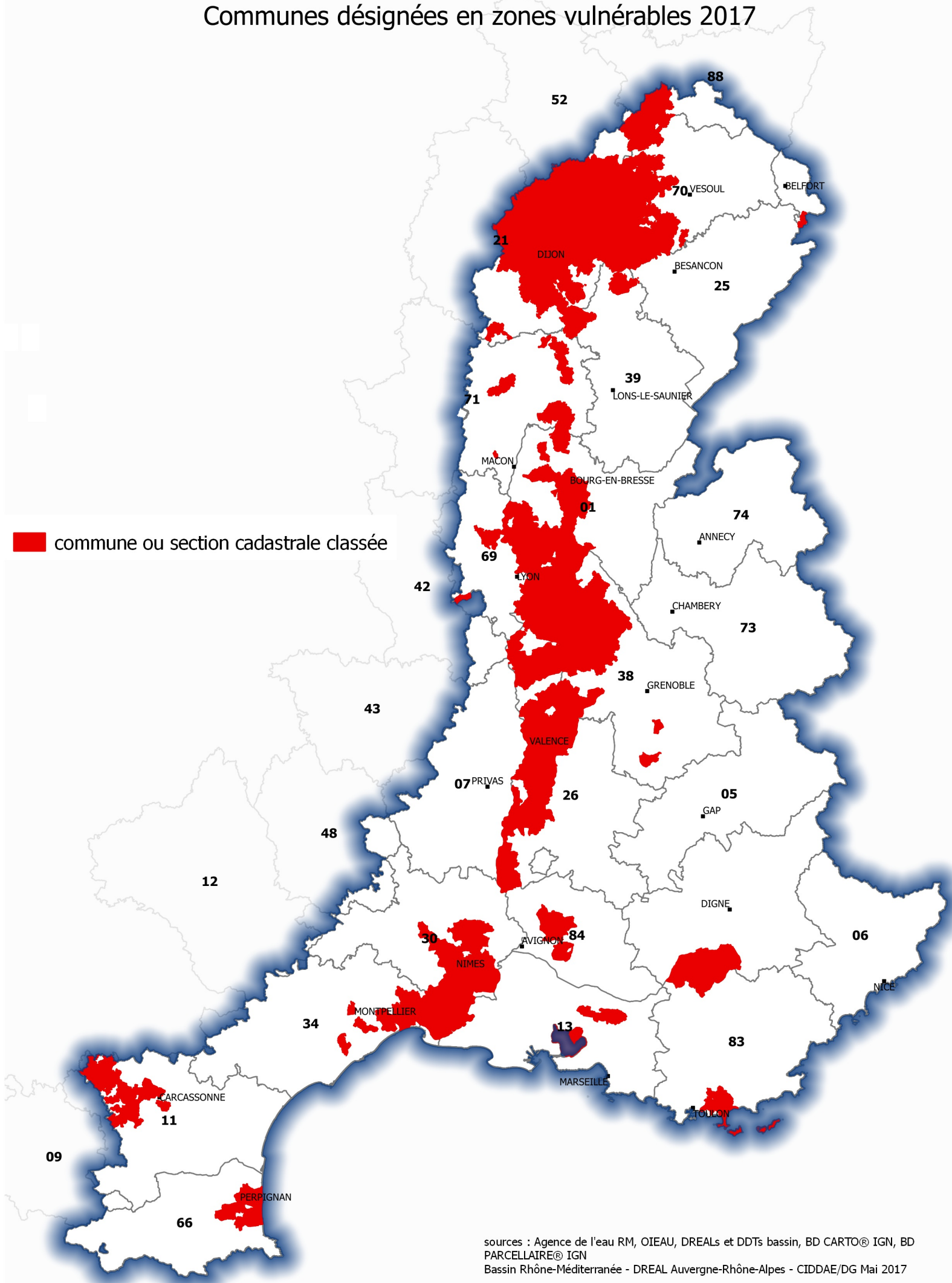


# BASSIN Rhône-Méditerranée

## Communes désignées en zones vulnérables 2017

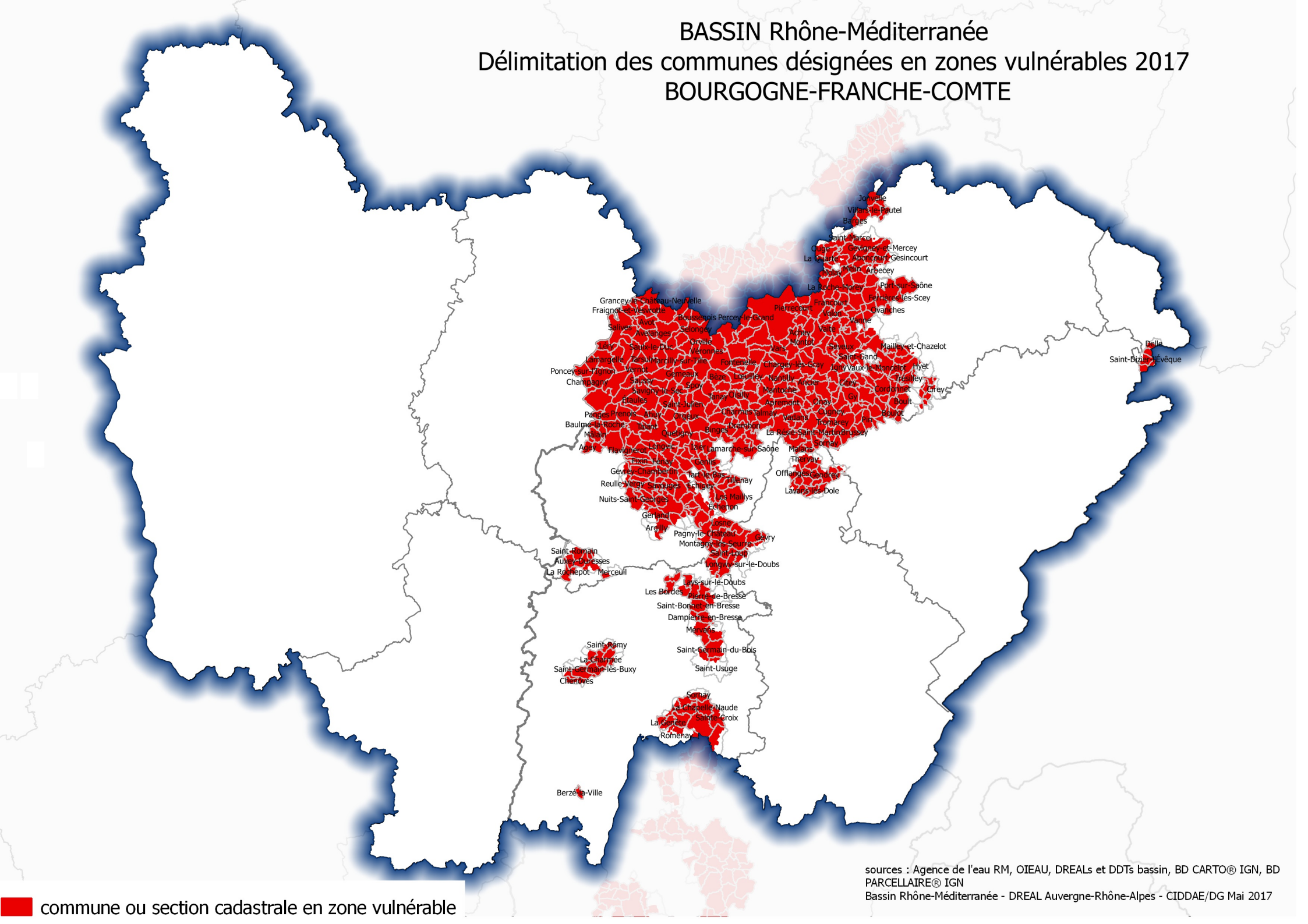
 commune ou section cadastrale classée



# BASSIN Rhône-Méditerranée

## Délimitation des communes désignées en zones vulnérables 2017

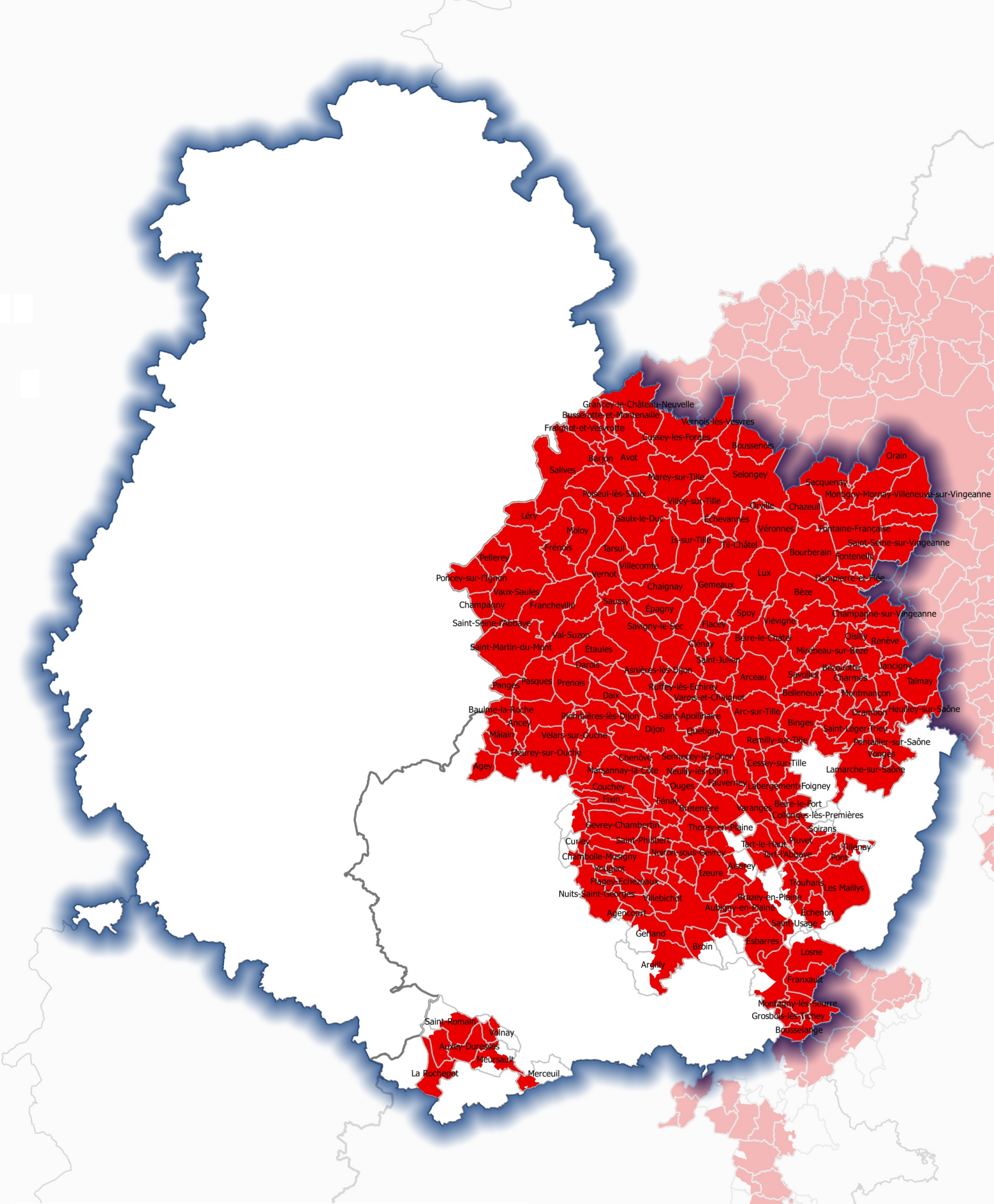
### BOURGOGNE-FRANCHE-COMTE



# BASSIN Rhône-Méditerranée

## Délimitation des communes désignées en zones vulnérables 2017

### COTE-D'OR

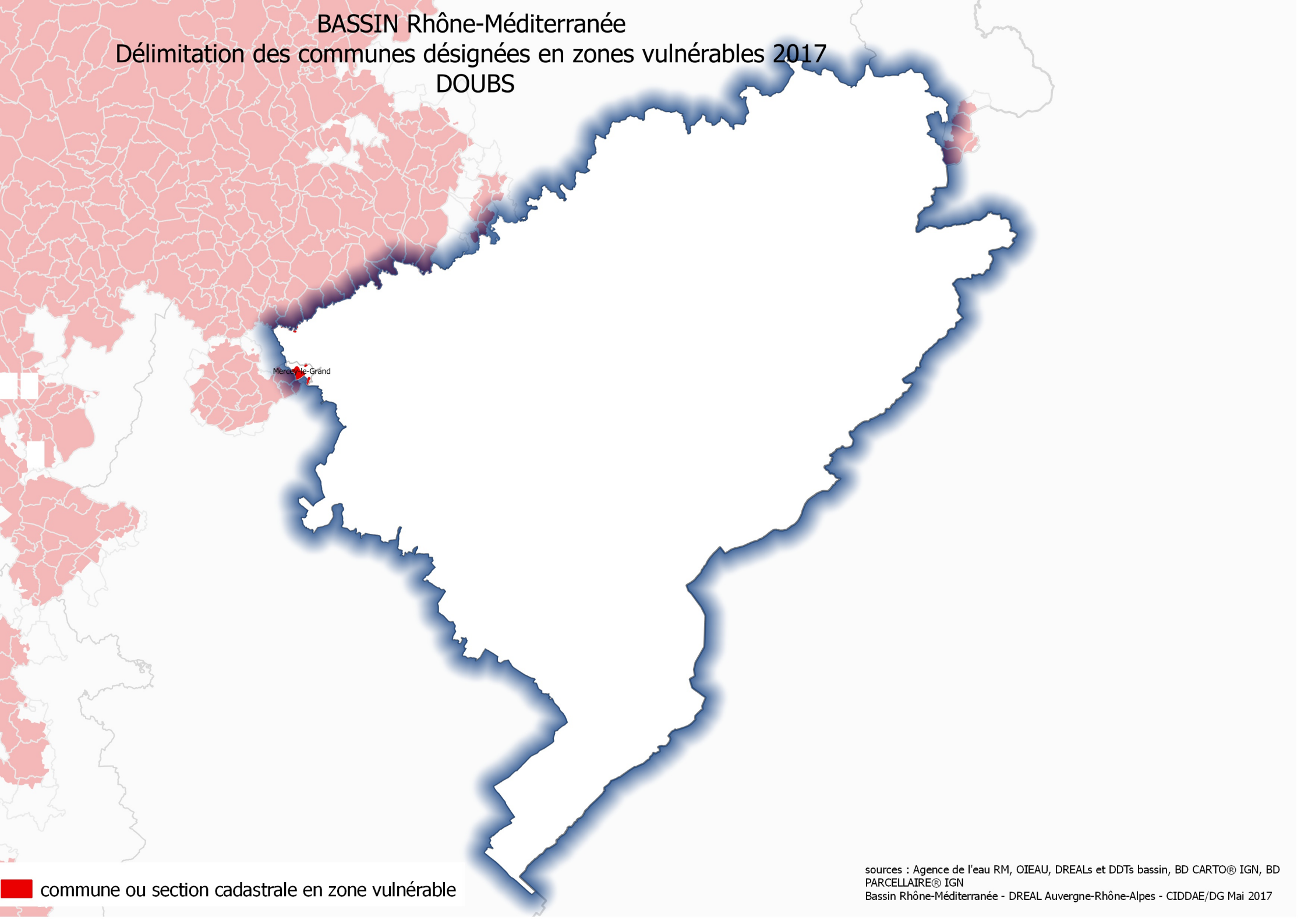


 commune ou section cadastrale en zone vulnérable

# BASSIN Rhône-Méditerranée

## Délimitation des communes désignées en zones vulnérables 2017

### DOUBS



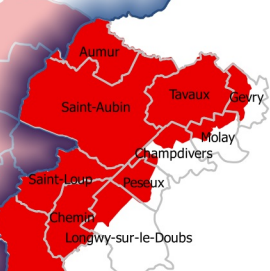
 commune ou section cadastrale en zone vulnérable

sources : Agence de l'eau RM, OIEAU, DREALs et DDTs bassin, BD CARTO® IGN, BD PARCELLAIRE® IGN  
Bassin Rhône-Méditerranée - DREAL Auvergne-Rhône-Alpes - CIDDAE/DG Mai 2017

# BASSIN Rhône-Méditerranée

## Délimitation des communes désignées en zones vulnérables 2017

### JURA

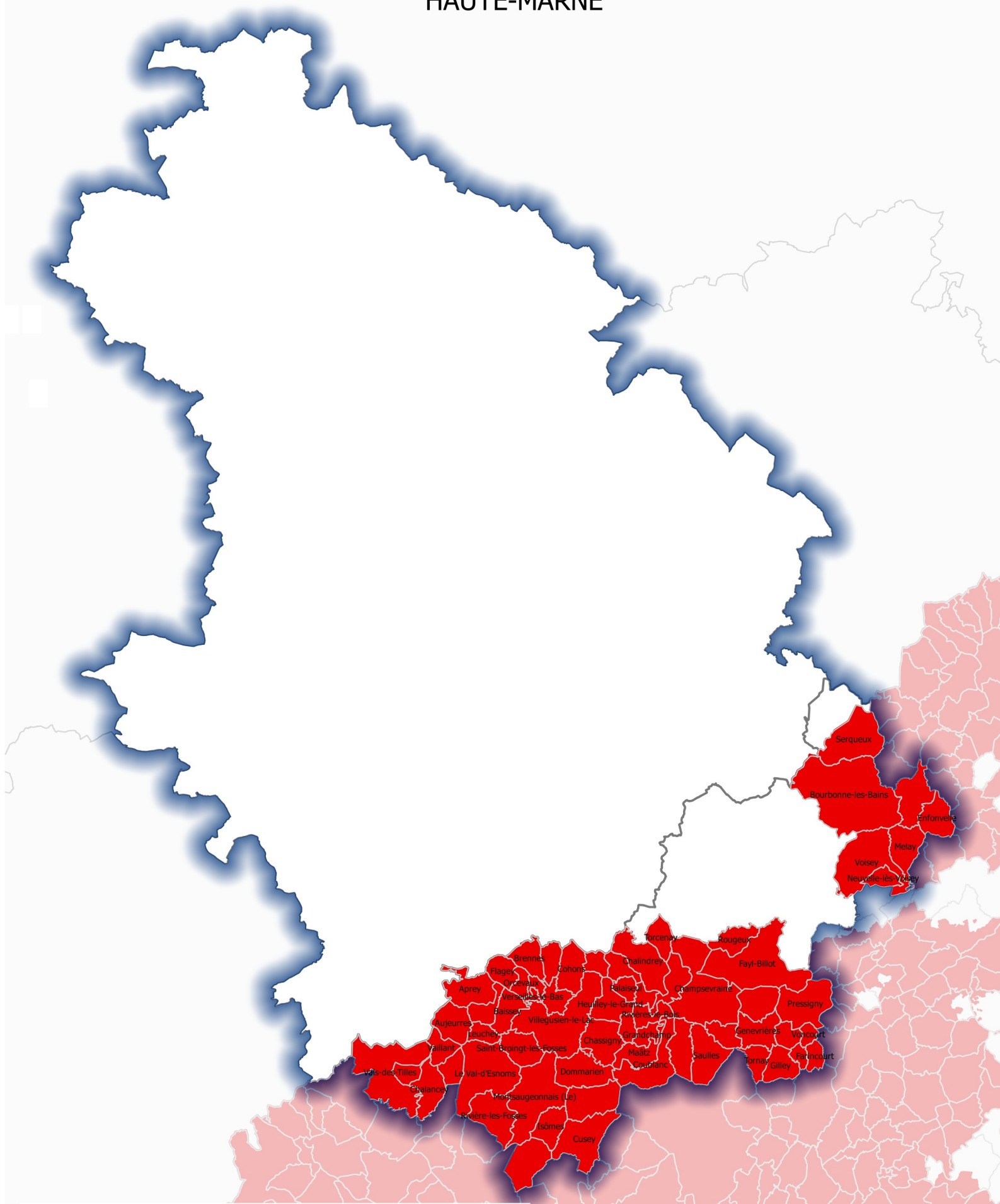


 commune ou section cadastrale en zone vulnérable

# BASSIN Rhône-Méditerranée

## Délimitation des communes désignées en zones vulnérables 2017

### HAUTE-MARNE

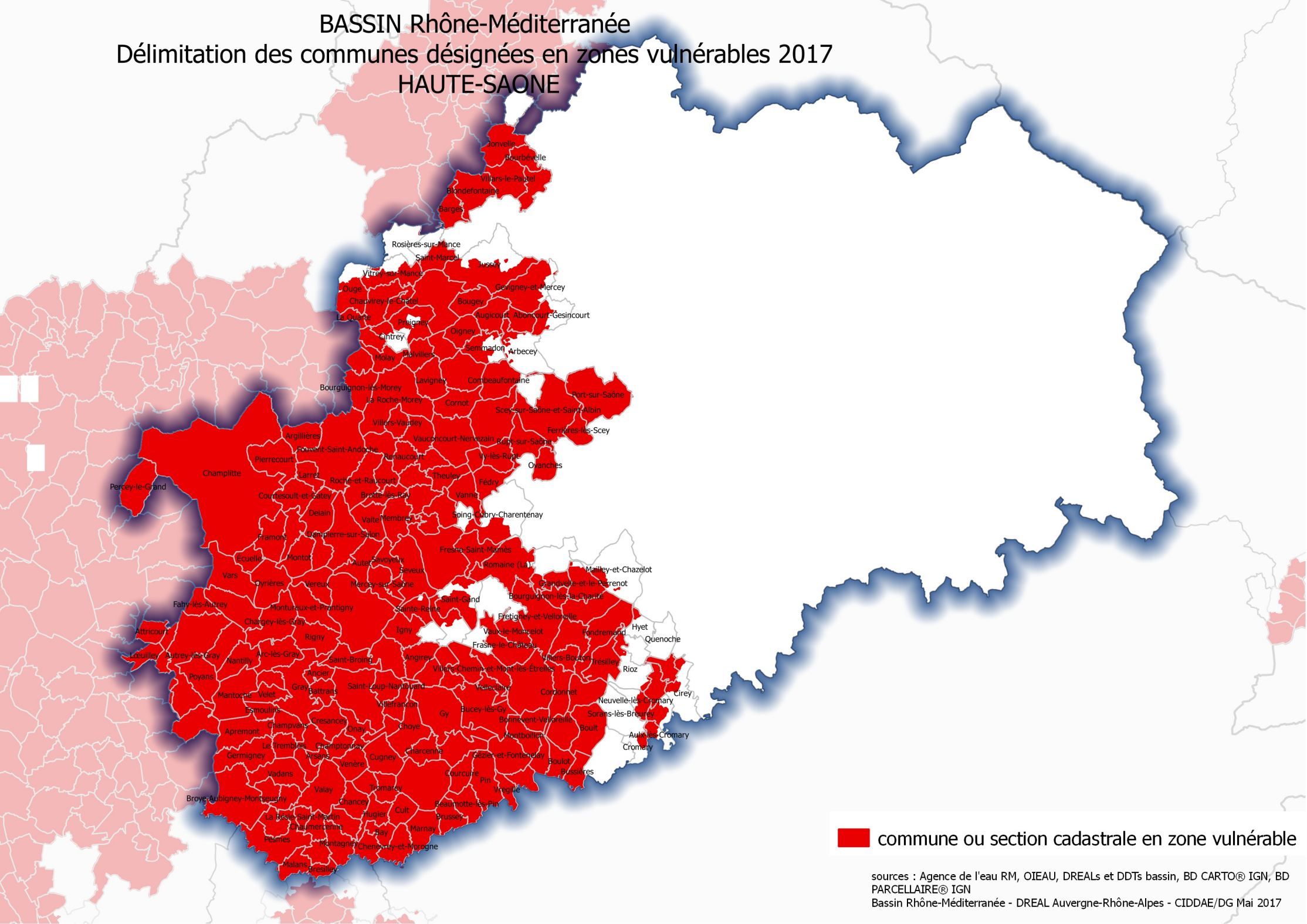


 commune ou section cadastrale en zone vulnérable

# BASSIN Rhône-Méditerranée

## Délimitation des communes désignées en zones vulnérables 2017

### HAUTE-SAONE



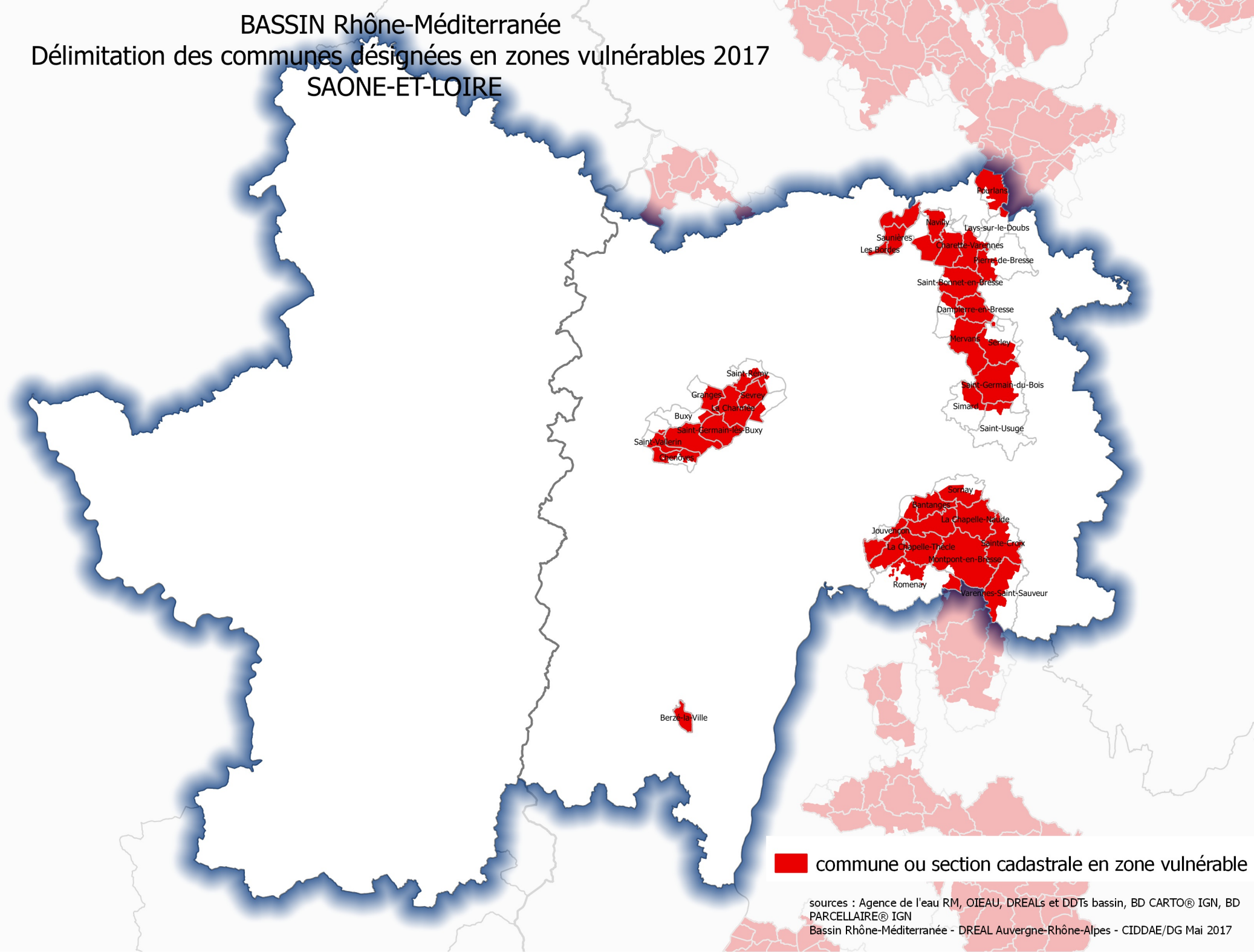
 commune ou section cadastrale en zone vulnérable

sources : Agence de l'eau RM, OIEAU, DREALs et DDTs bassin, BD CARTO® IGN, BD PARCELLAIRE® IGN  
Bassin Rhône-Méditerranée - DREAL Auvergne-Rhône-Alpes - CIDDAE/DG Mai 2017

# BASSIN Rhône-Méditerranée

## Délimitation des communes désignées en zones vulnérables 2017

### SAONE-ET-LOIRE



# BASSIN Rhône-Méditerranée

## Délimitation des communes désignées en zones vulnérables 2017

### TERRITOIRE DE BELFORT

 commune ou section cadastrale en zone vulnérable

