



# Bassin Rhône Méditerranée













## Réseau ONDE

### Campagne complémentaire de novembre 2017

DIRECTION RÉGIONALE  
DE L'ENVIRONNEMENT,  
DE L'AMÉNAGEMENT  
ET DU LOGEMENT

AUVERGNE-RHÔNE-ALPES  
BASSIN RHÔNE-  
MÉDITERRANÉE

#### Indice d'écoulement

-  Indice fort (10) : bon écoulement
-  9
-  8
-  7
-  6
-  5
-  4
-  3
-  2
-  Indice faible (1) : mauvais écoulement
-  Absence de données
-  Bassin Rhône-Méditerranée

Sources : ONEMA

Fond cartographiques : BD CARTO-  
BD CARTHAGE

#### Indice ONDE

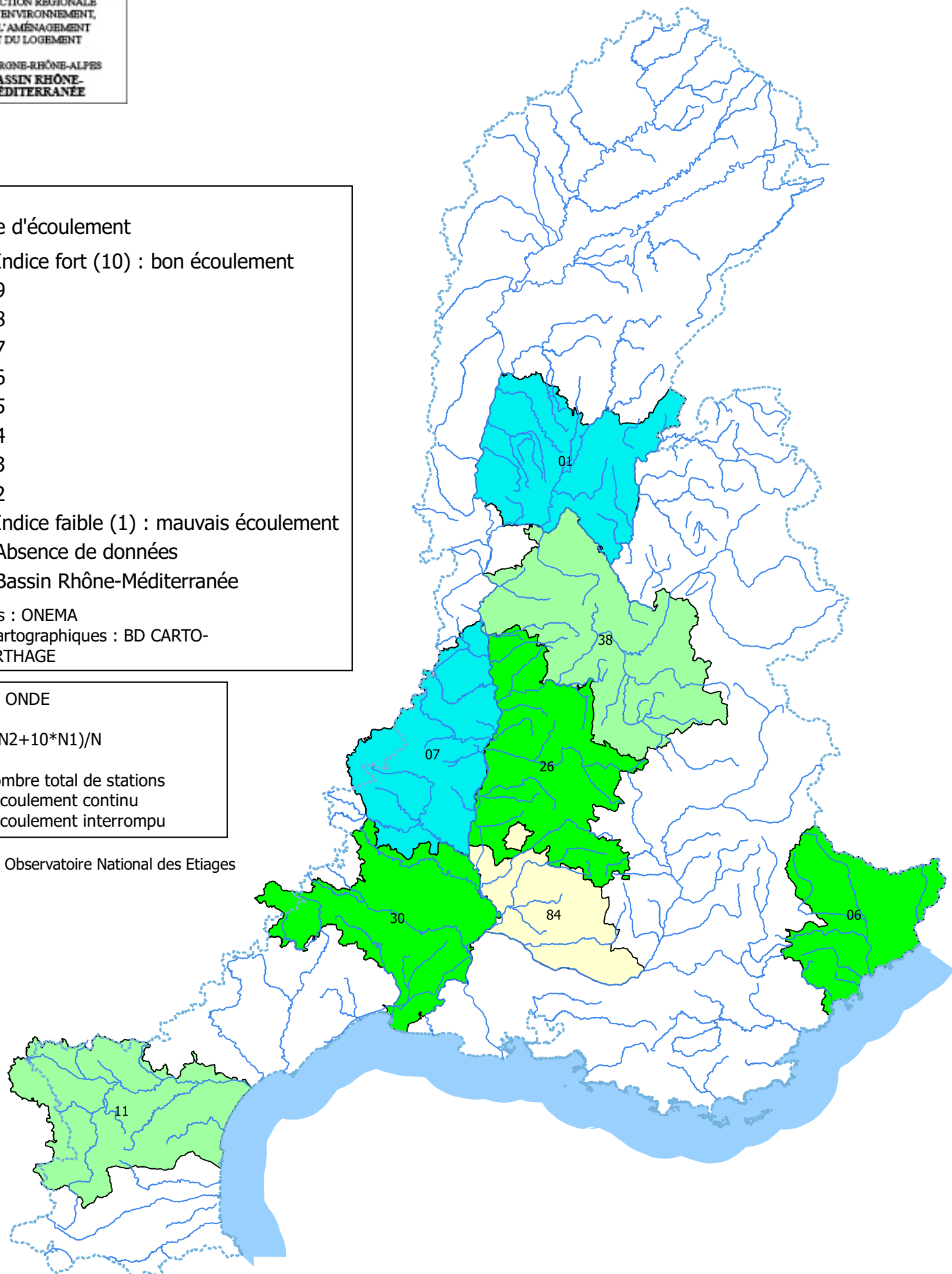
$$I = \frac{5 \cdot N2 + 10 \cdot N1}{N}$$

N : nombre total de stations

N1 : écoulement continu


N2 : écoulement interrompu

ONDE : Observatoire National des Etiages



BASSIN RHONE-MEDITERRANEE - INDICE ONDE - Suivi départemental – campagnes 2017

N° Département	Département	Type de campagne usuelle/crise	Campagne mai 2017	Campagne juin 2017	Campagne juillet 2017	Campagne août 2017	Campagne septembre 2017	Campagne octobre 2017		Campagne novembre 2017	
01	01 - Ain	usuelle	10	7,03	6,88	6,09	6,41	Complémentaire	6,72	Complémentaire	8,91
04	04 - Alpes Haute-Provence	usuelle	NA	10,00	7,03	4,69	5,31				
05	05 - Hautes Alpes	usuelle	10	9,83	7,17	6,50	7,00	Complémentaire	3,83		
06	06 - Alpes maritimes	usuelle	9,75	8,13	7,50	6,75	6,75	Complémentaire	6,75	Complémentaire	7,25
07	07 - Ardèche	usuelle	10	9,50	9,17	6,67	5,50	Complémentaire	5,33	Complémentaire	8,67
11	11 - Aude	usuelle	NA	8,33	7,17	6,17	5,67			Complémentaire	6,17
13	13 - Bouches-du-Rhône	usuelle	9,67	8,83	6,67	6,83	7,00	Complémentaire	6,00		
21	21 - Côte d'Or	usuelle	10	8,33	7,83	6,00	7,00	Complémentaire	6,00		
25	25 - Doubs	usuelle	10	9,00	10,00	9,33	10,00	Complémentaire	9,50		
26	26 - Drôme	usuelle	10	9,35	5,81	3,23	3,23	Complémentaire	3,87	Complémentaire	7,10
30	30 - Gard	usuelle	10	8,10	5,95	3,92	3,99	Complémentaire	5,06	Complémentaire	7,72
34	34 - Hérault	usuelle	10	9,67	7,67	5,83	5,00				
38	38 - Isère	usuelle	9,53	8,13	6,41	4,69	5,31	Complémentaire	4,84	Complémentaire	6,88
39	39 - Jura	usuelle	9,88	7,86	7,62	6,79	7,98	Complémentaire	7,86		
42	42 - Loire	usuelle	10	8,67	8,50	5,83	8,83	Complémentaire	9,33		
66	66 - PO	usuelle	9,7	8,79	8,79	8,33	8,18	Complémentaire	8,48		
69	69 - Rhône	usuelle	9,84	8,59	8,44	6,56	8,44				
70	70 - Haute-Saône	usuelle	10	8,83	8,83	8,83	9,00				
71	71 - Saône et Loire	usuelle	10	9,86	9,86	8,92	9,86				
73	73 - Savoie	usuelle	10	10,00	10,00	9,50	9,83	Complémentaire	9,67		
74	74 - Haute-Savoie	usuelle	10	10,00	10,00	10,00	10,00				
83	83 - Var	usuelle	10	8,17	4,83	4,17	4,83				
84	84 - Vaucluse	usuelle	10	7,83	5,00	0,83	2,00	Complémentaire	3,83	Complémentaire	5,67
90	90 - T.Belfort	usuelle	10	9,56	10,00	ND	10,00				



**Etiage 2017 - Bassin Rhône-Méditerranée - Observatoire National des Etiages ONDE (Producteur de données : AFB)**

Secteurs	Département	N°	Date campagne	Nb de stations observées	Type de campagne usuelle/crise	Indice ONDE	Noms des cours d'eau en "écoulement non visible"	Noms des cours d'eau "en assec"
<b>Bassins Saône-Doubs</b>	<b>21 - Côte d'Or</b>	1	Mai 2017	17	usuelle	10		
		2	Juin 2017	17	usuelle	8,33		Suzon, Meuzin, ruisseau de la deuxième raie, ruisseau de l'étang
		3	Juillet 2017	17	usuelle	7,83	Rhoïn	Suzon, Meuzin, ruisseau de la deuxième raie, ruisseau de l'étang
		4	Août 2017	17	usuelle	6	Norges, Igonn	Suzon, ruisseau des tilles, ruisseau de la deuxième raie, ruisseau de Meursault, ruisseau de l'étang, le Meuzin, le Rhoïn,
		5	Sept 2017	17	usuelle	7		Suzon, ruisseau des tilles, ruisseau de la deuxième raie, ruisseau de Meursault, ruisseau de l'étang, le Meuzin, le Rhoïn,
		6	Octobre 2017	17	complémentaire	6		Suzon, Ruisseau des tilles, Igonn, Ruisseau de Prâlon, ruisseau de la deuxième raie, ruisseau de Meursault, ruisseau de l'étang, Meuzin, Rhoïn,
	<b>25 - Doubs</b>	1	Mai 2017	30	usuelle	10		
		2	Juin 2017	30	usuelle	9	Drugeon, Cébrïot	Barbèche, Doubs à Villers le lac
		3	Juillet 2017	30	complémentaire	9,33		Barbèche, Doubs à Villers le lac
		4	Juillet 2017	30	usuelle	10		
		5	Août 2017	30	complémentaire	9,67		Barbèche
		6	Août 2017	30	usuelle	9,33		Barbèche, Brême
		8	Septembre 2017	30	usuelle	10		
		9	Octobre 2017	30	complémentaire	9,5	Brême	Barbèche
		<b>39 - Jura</b>	1	Mai 2017	42	usuelle	9,88	Ruisseau de la réverotte
	2		Juin 2017	42	usuelle	7,86	Le Ponson, la Larine	L'Ain, la Rondaine, La Veuge, l'Echeneau, Le Sedan, Ruisseau de la Vèze, Ruisseau de Borne, la Verine
	3		Juillet 2017	42	complémentaire	8,81	Ponson, Verine	Ain, Rondaine, Veuge, Seille
	4		Juillet 2017	42	usuelle	7,62	Larine, Sablonne, Grabusse, ruisseau de la Serre	Ain, Rondaine, Veuge, Ponson, Echeneau, Ruisseau des vaux, ruisseau de Borne, Réverotte
	5		Août 2017	42	complémentaire	7,26	Larine, Sablonne, Grabusse, ruisseau de borne	Ain, Rondaine, Veuge, Ponson, Echeneau, Sedan, Ruisseau vèze, Ruisseau de la Serre, Réverotte
	6		Août 2017	42	usuelle	6,79	Bief d'enfer, Madeleine, Ponson, Sablonne, Verine	Ain, Rondaine, Veuge, Dard, Echeneau, Sedan, Larine, Vèze, ruisseau de Borne, ruisseau de la Serre, Réverotte
	7		Sept 2017	42	usuelle	7,98	Ponson, ruisseau de Borne, Ruisseau de la Serre	Rondaine, Veuge, Echeneau, Larine, Sablonne, Vèze, Réverotte
	8		Octobre 2017	42	complémentaire	7,86	Ponson, ruisseau de Borne, Ruisseau de la Serre, ruisseau de la Réverotte	Rondaine, Veuge, Dard, Echeneau, Larine, Sablonne, Vèze,
	<b>70 - Haute-Saône</b>	1	Mai 2017	30	usuelle	10		
		2	Juin 2017	30	usuelle	8,83	Ognon à froideterre, Rahin, la Bonde,	Le Cabri, ruisseau du grand bois
		3	Juillet 2017	30	usuelle	8,83	La Bonde	Ognon à Froideterre, le Cabri, ruisseau du grand bois
4		Août 2017	30	usuelle	8,83	Ognon, Rahin, Bonde,	ruisseau du grand bois, le Cabri	
5		Sept 2017	30	usuelle	9			
<b>71 - Saône et Loire</b>	1	Mai 2017	19	usuelle	10			
	2	Juin 2017	19	usuelle	9,86			

Secteurs	Département	N°	Date campagne	Nb de stations observées	Type de campagne usuelle/crise	Indice ONDE	Noms des cours d'eau en "écoulement non visible"	Noms des cours d'eau "en assec"
		3	Juillet 2017	19	Complémentaire	9,73	Ruisseau de joux	
		4	Juillet 2017	19	usuelle	9,86		
		5	Août 2017	19	usuelle	8,92	Sane morte	Ruisseau de Joue
		6	Sept 2017	19	usuelle	9,86		
	90 - T.Belfort	1	Mai 2017	11	usuelle	10		
		2	Juin 2017	11	usuelle	9,56	Le Margrabant	
		3	Juillet 2017	11	usuelle	10		
		4	Août 2017	11	usuelle	NA	Le Margrabant	
		5	Sept 2017	11	usuelle	10		

Bassin Rhône amont	01 - Ain	1	23/05/2017	32	usuelle	10		
		2	26/06/2017	32	usuelle	7,03	Relevant	Agnin, Durlande, Albarine (Champdor), Bief d'Alex, Bief de la Fontaine de Fer, Glenne, Cotey, bief de la scierie, Salençon
		3	24/07/2017	32	usuelle	6,88		Agnin, Durlande, Albarine (Champdor), Bief d'Alex, Borrey, Glenne, Cotey,Riez, bief de la scierie, Salençon
		4	24/08/2017	32	usuelle	6,09	bief de Croix , Relevant, Sane-vive	Agnin, Durlande, Albarine (Champdor), Bief d'Alex, Borrey, Chalaronne, Glenne, Cotey,Riez, bief de la scierie, Salençon
		5	27/09/2017	32	usuelle	6,41	bief de Croix , Relevant, Sane-vive, Borrey, Chalaronne,	Agnin, Durlande, bief de la fontaine de fer, Albarine (Champdor), Bief d'Alex, Glenne, Cotey,Riez, Salençon
		6	23/10/2017	32	complémentaire	6,72	Le Relevant à Chatillon-sur-Chalaronne	L'Agnin à ST Germain les Paroisses La Durlande à Saint-Etienne-du-Bois Le Bief de la Fontaine de Fer à Saint-Jean-sur-Veyle L'Albarine à Champdor Le Bief d'Alex à Groissiat Le Borrey à Izenave La Glenne à Saint-Etienne-sur-Chalaronne Le Cotey à Faramans Le Riez à Jujurieux Le Salençon à Malafretaz
		7	24/11/2017	32	complémentaire	8,91		La Durlande, bief de la glenne, Cotey,
	07 - Ardèche	1	23/05/2017	30	usuelle	10		
		2	23/06/2017	30	usuelle	9,5	Daronne	Mialan
		3	25/07/2017	30	usuelle	9,17	Nègue	Mialan ,Auzon
		4	25/08/2017	30	usuelle	6,67	Ormèze, Duzon, Mézayon, Beaume, Ligne, Ganière, Turzon , Loire	Mialan ,Daronne,Oize, Pourseille,Nègue, Auzon
		5	25/09/2017	30	usuelle	5,5	Ormèze, Duzon,Sumène,Orsanne, Sérouant, Mézayon, Ganière, Ibie, Loire	Mialan ,Daronne,Oize, Ligne,Pourseille,Turzon ,Nègue, Escoutay, Auzon
		6	26/10/2017	27	complémentaire	5,33	Le Duzon à Boffres La Sumène à Désaignes Le Sérouant à Vernoux-en-Vivaraies Le Mézaillon à Veyras La Ligne à Montréal Le Turzon à Gilhac L'Ibie à Lagorce L'Escoutay à Alba-la-Romaine	Le Mialan à Saint-Péray La Daronne à Colombier-le-Vieux L'Ormèze à Colombier-le-Jeune La Dunière à Silhac L'Oize à Saint-Julien-du-Serres La Gagnière à Bannes Le Pourseille à Montpezat-sous-Bauzon La Nègue à Saint-Thomé L'Auzon à Lavilledieu
		7	28/11/2017	30	complémentaire	8,67	Daronne, Oize, Turzon Nègue,Ibie, Auzon	Mialan
	26 - Drôme	1	25/04/2017	31	complémentaire	10		
		2	23/05/2017	31	usuelle	10		
		3	19/05/2017	31	complémentaire	9,84	Barberolle	
		4	26/06/2017	31	usuelle	9,35		Galaure, Chalon, Gumiane, Loye
		5	18/07/2017	29	complémentaire	NA	Drôme, Bagnol, Berre, Gumiane, Jabron, Lez, Sure, Esconavette	Barberolle, Tessonne, Escoutay, Galaure, grande Veuze, Joyeuse, Chalon, Limone , Loye
		6	24/07/2017	31	usuelle	5,81	Drôme(Loriol), Berre, Gumiane, Jabron, Lez, Sure, Drôme (Beaurières),Esconavette	Barberolle, Tessonne, Escoutay, Galaure, grande Veuze, Joyeuse, Chalon, Loye,Péchières

Secteurs	Département	N°	Date campagne	Nb de stations observées	Type de campagne usuelle/crise	Indice ONDE	Noms des cours d'eau en "écoulement non visible"	Noms des cours d'eau "en assec"
		7	16/08/2017	31	complémentaire	4,35	Gumiane, Jabron, Lauzon, Sure, , Chalon	Barberolle, Tessonne, Ecoutay, Galaure, grande Veuze, Joyeuse, Limone, Roubion, Berre, , Lez, Vence, Loye, Péchières, Drôme (Beaurières), Esconavette
		8	25/08/2017	31	usuelle	3,23	Chalon, Beaura, Bagnol, Jabron, Marignac	Barberolle, Tessonne, Ecoutay, Drôme (Loriol), Galaure, grande Veuze, Joyeuse, Vernaison, Limone, Roubion, Berre,Vence, Gumiane , Lauzon,Lez, Sure, Loye, Péchières, Drôme (Beaurières), Esconavette
		9	25/09/2017	31	usuelle	3,23	Grenette, Chalon	Barberolle, Tessonne, Ecoutay, Drôme (Loriol), Galaure, grande Veuze, Joyeuse, Vernaison, Limone, Roubion, Berre,Vence, Jabron, Gumiane , Lauzon, Lez, Sure, Loye, Drôme (Beaurières), Esconavette
		10	24/10/2017	30	complémentaire	3,87	La Grenette à Grâne La Gumiane à Bouvières Le Jabron à Comps Le Lauzon à Solérieux	La Barberolle à Barbières La Tessonne à Mirmande L'Ecoutay à Beaumont-les-Valence La Drôme à Loriol-sur-Drôme La Galaure à Hauterives La Grande Veuze à Manthes La Joyeuse à Montmiral La Vernaison à Saint Agnan La Limone à Montrigaud Le Roubion à Pont-de-Barret La Berre à Salles-sous-Bois La Vence à Roussas Le Lez à Teyssières La Sure à Vachères La Drôme à Charens Le ru. de Loye à Montéléger
		11	27/11/2017	31	complémentaire	7,1	Joyeuse, Gumiane, Jabron , Drome (Beaurière)	Barberolle, Tessonne, Grande Veuze, Roubion , Berre, Vence, Lez
<b>38 - Isère</b>		1	12/05/2017	32	complémentaire	10,00		
		2	24/05/2017	32	usuelle	9,53	Lanfray	Morge
		3	16/06/2017	32	complémentaire	8,75	Galaveyson, Dolon,	Morge, Vazeze, Oron
		4	30/06/2017	32	usuelle	8,13	Galaveyson, Dolon,	Morge, Vesonne, Vazeze, Cumane, Oron
		5	17/07/2017	32	complémentaire	6,72	Courbon,	Pissarde, Morge, Jonche, Vesonne,Dolon, Vazeze, Galaveyson, Cumane, Bièvre, Eydoches, Oron
		6	31/07/2017	32	usuelle	6,41	Galaveyson	Pissarde, Morge, Jonche, Vesonne,Dolon, Vazeze, Cumane, Courbon, Bièvre, Eydoches, Oron
		7	04/08/2017	32	complémentaire	5,31		Pissarde, Morge, Sauvey, Roizonne, Bonne, Jonche, Vesonne,Dolon, Vazeze, Galaveyson, Cumane, Courbon, Bièvre, Eydoches, Oron
		8	30/08/2017	32	usuelle	4,69		Versoud, Coche, Lanfray, Pissarde, Morge, Sauvey, Roizonne, Jonche, Vesonne,Dolon, Vazeze, Galaveyson, Cumane, Courbon, Bièvre, Eydoches, Oron
		9	14/09/2017	32	complémentaire	5,78	Martinière	Versoud, Coche, Lanfray, Pissarde, Morge,Ainan, Vesonne, Vazeze, Cumane, Courbon, Bièvre, Eydoches, Oron
		10	25/09/2017	32	usuelle	5,31	Galaveyson, Martinière	Versoud, Coche, Lanfray, Pissarde, Morge, Sauvey, Ainan, Vesonne, Vazeze, Cumane, Courbon, Bièvre, Eydoches, Oron

Secteurs	Département	N°	Date campagne	Nb de stations observées	Type de campagne usuelle/crise	Indice ONDE	Noms des cours d'eau en "écoulement non visible"	Noms des cours d'eau "en assec"
		11	27/10/2017	32	complémentaire	4,84	Le Galaveyson à Montfalcon	La Coche à Theys Le Lanfray à Fontanil-Cornillon (pont N75) La Pissarde à Claix (ZI des Beauches) La Morge à Saint-Aupre (La croix rouge) Le Sauvey à Treminis (dit le Bourgeneuf) La Roizonne à Lavaldens (Pont des Fraux) La Jonche à Pierre-Châtel (pont de la déviation) La Vesonne à Estrablin Le Dolon à Pact La Varèze au Gontard La Cumane à Varacieux (confluence Guette) Le Courbon à Paladru (amont lac) La Bièvre à Pressins La Martinière à Villard-de-Lans Les Eydoches à Faramans Les Orons à Pajay
		12	03/11/2017	32	complémentaire	4,84	Le Galaveyson à Montfalcon	La Coche à Theys Le Lanfray à Fontanil-Cornillon (pont N75) La Pissarde à Claix (ZI des Beauches) La Morge à Saint-Aupre (La croix rouge) Le Sauvey à Treminis (dit le Bourgeneuf) La Roizonne à Lavaldens (Pont des Fraux) La Jonche à Pierre-Châtel (pont de la déviation) La Vesonne à Estrablin Le Dolon à Pact La Varèze au Gontard La Cumane à Varacieux (confluence Guette) Le Courbon à Paladru (amont lac) La Bièvre à Pressins La Martinière à Villard-de-Lans Les Eydoches à Faramans Les Orons à Pajay
		13	24/11/2017	32	complémentaire	6,88		Pissarde , Morge, Roizonne, Vesonne , Varezé , Cumane, Courbon , Bièvre, Eydoche, Orons
<b>42 - Loire</b>		1	24/05/2017	30	usuelle	10		
		2	23/06/2017	30	usuelle	8,67		Drugent, Dureze, Argent, Tranlong
		3	25/07/2017	30	usuelle	8,5	Volvon	Drugent, Dureze, Argent, Tranlong
		4	25/08/2017	30	usuelle	5,83	Gand, Toranche, Bonsonnet	Urbise, Loire, Charpassonne, Pralong, Drugent, Dureze, Argent, Volvon, Tranlong, Arbiche , Bernard
		5	26/09/2017	30	usuelle	8,83	Tranlong	Drugent, Dureze, Argent
		7	26/10/2017	4	complémentaire	9,33		
<b>69 - Rhône</b>		1	23/05/2017	32	usuelle	9,84	galoche	
		2	27/06/2017	32	usuelle	8,59	Douby	Torranchin, Garon, Rebaisselet, Galoche
		3	27/07/2017	32	usuelle	8,44		Garon, Rebaisselet, Galoche, Douby, Vauxonne (Charentay)
		4	25/08/2017	32	usuelle	6,56		Torranchin, Reynard, Bassemon, Fondagny, Garon, Rebaisselet, Galoche, Douby, Drioule, Nizerand, Vauxonne (Charentay)
		5	27/09/2017	32	usuelle	8,44		Cosne, Garon, Rebaisselet, Galoche, Douby
<b>73 - Savoie</b>		1	20/01/2017	30	complémentaire	10		
		2	21/04/2017	21	complémentaire	incomplète		
		3	09/05/2017	30	complémentaire	10		
		4	23/05/2017	30	usuelle	10		
		5	26/06/2017	30	usuelle	10		
		6	10/07/2017	30	complémentaire	10		
		7	23/07/2017	30	usuelle	10		
		8	10/08/2017	30	complémentaire	10		

Secteurs	Département	N°	Date campagne	Nb de stations observées	Type de campagne usuelle/crise	Indice ONDE	Noms des cours d'eau en "écoulement non visible"	Noms des cours d'eau "en assec"
		9	23/08/2017	30	usuelle	9,5	Coisetan	Boilet
		10	25/09/2017	30	usuelle	9,83	Villard	
		11	24-25/10/2017	30	complémentaire	9,67		Le ruisseau du Villard à Landry
	74 - Haute Savoie	1	24/05/2017	28	usuelle	10		
		2	27/06/2017	28	usuelle	10		
		3	25/07/2017	28	usuelle	10		
		4	25/08/2017	28	usuelle	10		
		5	26/09/2017	28	usuelle	10		

Bassin Rhône aval	04 - Alpes Haute Provence	1	Mai 2017	24	usuelle	NA		
		2	Juin 2017	32	usuelle	10		
		3	Juillet 2017	32	usuelle	7,03	Les Duyes à Barras L'Asse de Moriez à Barrême Le Jabron à Noyers sur Jabron L'Enchrême à Céreste Le Largue à Aubenas L'Asse au Pont de Brunet La Vaire à Méailles	La Laye à Forcalquier Le Colostre à Roumoules L'Estelle à Thorame-Basse Le Lauzon à Montlaux La Laye à St Etienne les Orgues L'Asse au Pont d'Asse
		4	Août 2017	32	usuelle	4,69	Le Vançon à Volonne Le Largue à Dauphin L'Asse de Clumanc à Clumanc L'Asse de Bleux à Senez	Les Duyes à Barras La Laye à Forcalquier La Blanche au Haut Chardavon L'Asse de Moriez à Barrême Le Jabron à Noyers sur Jabron La Bléone à Marcoux Le Colostre à Roumoules L'Estelle à Thorame-Basse L'Enchrême à Céreste Le Largue à Aubenas L'Asse au Pont de Brunet Le Lauzon à Montlaux La Laye à St Etienne les Orgues L'Asse au Pont d'Asse La Vaire à Méailles
		5	Sept 2017	32	usuelle	5,31	La Blanche au Haut Chardavon Le Vançon à Volonne Le Jabron à Noyers sur Jabron L'Asse au Pont de Brunet	Le torrent de la Combe au Caire Les Duyes à Barras La Laye à Forcalquier L'Asse de Moriez à Barrême Le Colostre à Roumoules L'Estelle à Thorame-Basse L'Enchrême à Céreste Le Largue à Dauphin Le Largue à Aubenas Le Lauzon à Montlaux La Laye à St Etienne les Orgues L'Asse au Pont d'Asse La Vaire à Méailles
	05 - Hautes Alpes	1	Mai 2017	30	usuelle	10		
		2	Juin 2017	30	usuelle	9,83	La Blême au pont de l'Ubac	
		3	Juillet 2017	30	usuelle	7,17	La Blême au pont de l'Ubac	Le torrent de Réallon en amont du torrent de la Sauche La Severaissette à la confluence du torrent des Pins Le ruisseau de St Pancrace au pont de la RD 942 Le torrent de Baudon au pont de Baudon La Véragne Saint-Georges La Blaisance au pont de Chanousse Le Channe à Montrond Le Petit Buech à Montmaur

Secteurs	Département	N°	Date campagne	Nb de stations observées	Type de campagne usuelle/crise	Indice ONDE	Noms des cours d'eau en "écoulement non visible"	Noms des cours d'eau "en assec"
		4	Août 2017	30	usuelle	6,5	Le torrent de la Magdeleine au pont les Fauvins La Lidane à Rosans L'adoux de Baumugne à saint Julien en Beauchêne	Le torrent de Réallon en amont du torrent de la Sauche Le ruisseau de St Pancrace au pont de la RD 942 Le torrent de Baudon au pont de Baudon La Blaisance au pont de Chanousse La Blême au pont de l'Ubac Le Channe à Montrond Le Petit Buech à Montmaur Le Ruissan au pont de la rd 994 à Montmaur Torrent du Moulin à Manteyer
		5	Sept 2017	30	usuelle	5,33	Le torrent de Sachas entre RN94 et voie ferrée Les adoux des Foulons au pont sens unique La Vêragne Saint-Georges Le Rif à Pomet	Le torrent de Réallon en amont du torrent de la Sauche Le ruisseau de St Pancrace au pont de la RD 942 Le torrent de la Magdeleine au pont les Fauvins Le torrent de Baudon au pont de Baudon La Blaisance au pont de Chanousse La Blême au pont de l'Ubac La Lidane à Rosans Le Channe à Montrond Le Petit Buech à Montmaur Le Ruissan au pont de la rd 994 à Montmaur L'adoux de Baumugne à saint Julien en Beauchêne Torrent du Moulin à Manteyer
		8	10/10/2017	30	complémentaire	4,33		Le torrent de Rif Cros au pont de la RD 994E Le torrent de Réallon en amont du torrent de la Sauche Les adoux des Foulons au pont sens unique La Severaissette à la confluence du torrent des Pins Le ruisseau de St Pancrace au pont de la RD 942 Le torrent de la Magdeleine au pont les Fauvins Le torrent de Baudon au pont de Baudon La Blaisance au pont de Chanousse La Blême au pont de l'Ubac La Lidane à Rosans Le Channe à Montrond Le Petit Buech à Montmaur Le Ruissan au pont de la rd 994 à Montmaur L'adoux de Baumugne à saint Julien en Beauchêne Torrent du Moulin à Manteyer
		9	25/10/2017	30	complémentaire	3,83		Le torrent de Rif Cros au pont de la RD 994E Le torrent de Réallon en amont du torrent de la Sauche Les adoux des Foulons au pont sens unique La Severaissette à la confluence du torrent des Pins Le ruisseau de St Pancrace au pont de la RD 942 Le torrent de la Magdeleine au pont les Fauvins Le torrent de Baudon au pont de Baudon La Blaisance au pont de Chanousse La Blême au pont de l'Ubac La Lidane à Rosans Le Channe à Montrond Le Petit Buech à Montmaur Le Ruissan au pont de la rd 994 à Montmaur L'adoux de Baumugne à saint Julien en Beauchêne Torrent du Moulin à Manteyer
		13 - Bouches du Rhône	1	Mai 2017	30	usuelle	9,67	
		2	Juin 2017	30	usuelle	8,83	Le Ruisseau de Concernade avant sa confluence avec la Toulo	Le Gaudre de Malaga à Mouriès Le Ruisseau de Concernade en aval de Lambesc Le Gaudre d'Auge à Fontvieille



Secteurs	Département	N°	Date campagne	Nb de stations observées	Type de campagne usuelle/crise	Indice ONDE	Noms des cours d'eau en "écoulement non visible"	Noms des cours d'eau "en assec"
		3	Juillet 2017	30	usuelle	6,67	L'Arc à Trets Le Bayon en amont de Saint-Antonin-sur-Bayon	Le Fauge à l'amont du passage busé du village de Gémenos Le Gaudre de Malaga à Mouriès Le Ruisseau de Concernade avant sa confluence avec la Touloubre Le Fauge à l'aval du parc de St-Pons Le Merlançon avant sa confluence avec l'Huveaune La Cause à l'amont de Vauvenargues Le Bayon avant sa confluence avec le ruisseau de Roques-Hautes Le Ruisseau de Concernade en aval de Lambesc Le Gaudre d'Auge à Fontvieille
		4	août 2017	30	usuelle	6,83	L'Huveaune à Auriol Le Bayon en amont de Saint-Antonin-sur-Bayon Le Gaudre du Tribie en aval de Maussane-les-Alpilles	Le Gaudre de Malaga à Mouriès Le Gaudre d'Aureille à Mouriès Le Ruisseau de Concernade avant sa confluence avec la Touloubre Le Fauge à l'aval du parc de St-Pons Le Merlançon avant sa confluence avec l'Huveaune L'Huveaune à Auriol La Vède à Auriol L'Arc à Trets La Cause à l'amont de Vauvenargues Le Bayon avant sa confluence avec le ruisseau de Roques-Hautes Le Bayon en amont de Saint-Antonin-sur-Bayon Le Réal de Jouques en amont de Jouques L'Abéou en amont de Saint-Paul-les-Durance La Touloubre en amont de la STEP de Venelles - Les Logissons La Touloubre à Saint-Cannat
		5	Sept 2017	30	usuelle	7	Le Bayon avant sa confluence avec le ruisseau de Roques-Hautes Le Bayon en amont de Saint-Antonin-sur-Bayon	Le Gaudre de Malaga à Mouriès Le Ruisseau de Concernade avant sa confluence avec la Touloubre Le Merlançon avant sa confluence avec l'Huveaune L'Huveaune à Auriol L'Arc à Trets La Cause à l'amont de Vauvenargues Le Ruisseau de Concernade en aval de Lambesc Le Gaudre d'Auge à Fontvieille
		6	23 au 26/10/17	30	complémentaire	6,00	Le Bayon en amont de Saint-Antonin-sur-Bayon Le Gaudre de la Foux en aval de Maussane-les-Alpilles Le Gaudre du Tribie en aval de Maussane-les-Alpilles La Terrenque à Saint-Rémy-de-Provence	Le Gaudre de Malaga à Mouriès Le Ruisseau de Concernade avant sa confluence avec la Touloubre Le Merlançon avant sa confluence avec l'Huveaune L'Huveaune à Auriol L'Arc à Trets La Cause à l'amont de Vauvenargues Le Bayon avant sa confluence avec le ruisseau de Roques-Hautes Le Ruisseau de Concernade en aval de Lambesc Le Gaudre d'Auge à Fontvieille Le Bayeux avant sa confluence avec l'Arc
	30 - Gard	1	Mai 2017	77	usuelle	10		

Secteurs	Département	N°	Date campagne	Nb de stations observées	Type de campagne usuelle/crise	Indice ONDE	Noms des cours d'eau en "écoulement non visible"	Noms des cours d'eau "en assec"
		2	Juin 2017	77	usuelle	8,1	Gagnière à BESSEGES Le ruisseau de Rodières à Cornillon Le ruisseau de Valbonne à Saint-Paulet-de-Caisson Le Bourdic à Baron Le Bourdic à Sainte-Anastasia Le Lauriol à Boucoiran-et-Nozières Le ruisseau des Côtes à Saint-Jean-du-Gard Le valat de Russiel à Saint-André-de-Valborgne Le Valat de Fontlongue à Corbes L'Argentesse à La Cadière-et-Cambo Le Brestalou à Brouzet-les-Quissac Le valat d'Aiguèze à Saint-Julien-de-Peyrolas	Le Merlançon à Saint-Hippolyte-de-Montaigu Les Seynes à Serviers-et-Labaume L'Esquielle à Saint-Genies-de-Malgoires Le Ruisseau des Lumières à Sainte-Cécile-d'Andorge Le ruisseau de Roquefeuil à Mialet Le Courme à Moulezan Le Criulon à Saint-Jean-de-Criulon Le valat des Boutines à la confluence avec valat des Romanes à Salinelles Le ruisseau d'Aigalade à Salinelles
		3	Juillet 2017	79	usuelle	5,95	La Cõnnes à CONCOULES Le ruisseau de Comas Le ruisseau de Valbonne à Saint-Paulet-de-Caisson Le Coudoulous à Breau-et-Salagosse Le Valat de Crouzet à Valleraugue La Droude à Saint-Etienne-de-L'Olm Le Droude à Brignon Le Lauriol à Boucoiran-et-Nozières Le ruisseau de la Tombe à Sainte-Cécile-d'Andorge Le valat de Russiel à Saint-André-de-Valborgne Le ruisseau de la Jasse à L'Estrechure Le Valat de Fontlongue à Corbes Le Brestalou à Brouzet-les-Quissac Les pertes du Trévezel à Trèves	Le Bournave à PONTEILS-ET-BRESIS La Ribeyrette à Chamborigaud Gagnière à BESSEGES Le ruisseau de Rodières à Cornillon La Tave à La Bastide-d'Engras L'Alzon à Vallabrix Le Bourdic à Baron Le Bourdic à Sainte-Anastasia Le Gardon à Dions Le Merlançon à Saint-Hippolyte-de-Montaigu Les Seynes à Serviers-et-Labaume Le ruisseau Aigues Vives à Belvezet L'Esquielle à Saint-Genies-de-Malgoires La Candoulières à Saint-Jean-de-Ceyrargues Le Ruisseau des Lumières à Sainte-Cécile-d'Andorge L'Alzon à Saint-Jean-du-Pin Le ruisseau de Roquefeuil à Mialet L'Argentesse à La Cadière-et-Cambo Le Courme à Moulezan Le Criulon à Saint-Jean-de-Criulon Le ruisseau de Russargues (Graniers) à Monoblet Le valat des Boutines à la confluence avec valat des Romanes à Salinelles Le ruisseau d'Aigalade à Salinelles Le valat d'Aiguèze à Saint-Julien-de-Peyrolas Le Recodier à Sumène

Secteurs	Département	N°	Date campagne	Nb de stations observées	Type de campagne usuelle/crise	Indice ONDE	Noms des cours d'eau en "écoulement non visible"	Noms des cours d'eau "en assec"
		4	Août 2017	77	usuelle	3,92	La Cèze à Tharaux Le Valat de Crouzet à Valleraugue Le Merlanson à Bez-et-Esparon Le ruisseau de Braune à La Calmette La Droude à Saint-Etienne-de-L'Olm La Droude à Saint-Cesaire-de-Gauzignan Le Droude à Brignon Les Seynes à Uzès Le Lauriol à Boucoiran-et-Nozières Le Brémo à Les-Salles-du-Gardon Le ruisseau des Côtes à Saint-Jean-du-Gard Le valat du Rieu à Saint-Jean-du-Gard Le ruisseau du Rouquet à L'Estréchure Le ruisseau de la Jasse à L'Estréchure Le ruisseau de Fressac à Durfort-et-Saint-Martin-de-Sossenac	La Cônnes à CONCOULES Le Bournave à PONTEILS-ET-BRESIS La Cèze à Aujac La Ribeyrette à Chamborigaud Le ruisseau de Cornas Gagnière à BESSEGES L'Auzon à Rivières L'Aiguillon à Lussan Le ruisseau de Rodières à Cornillon Le ruisseau de Valbonne à Saint-Paulet-de-Caisson La Tave à La Bastide-d'Engras Le Coudoulous à Breau-et-Salagosse L'Alzon à Vallabrix Le Bourdic à Baron Le Bourdic à Sainte-Anastasia Le Gardon à Dions Le Merlançon à Saint-Hippolyte-de-Montaigu Les Seynes à Serviers-et-Labaume Les Seynes à Uzès Le ruisseau Aigues Vives à Belvezet L'Esquielle à Saint-Genies-de-Malgoires La Candoulières à Saint-Jean-de-Ceyrargues Le Lauriol à Boucoiran-et-Nozières Le Ruisseau des Luminières à Sainte-Cécile-d'Andorge Le ruisseau de la Tombe à Sainte-Cécile-d'Andorge Le Brémo à Les-Salles-du-Gardon Le Galeizon à Cendras Le Galeizon à Cendras - Pont de Bouzigue Le Galeizon à Cendras - Prés de la station d'épuration L'Alzon à Saint-Jean-du-Pin Le ruisseau de Roquefeuil à Mialet Le valat de Russiel à Saint-André-de-Valborgne Le Valat de Fontlongue à Corbes L'Argentesse à La Cadière-et-Cambo Le Courme à Moulezan Le Crieulon à Saint-Jean-de-Crieulon Le ruisseau de Russargues (Graniers) à Monoblet Le Brestalou à Brouzet-les-Quissac Le valat des Boutines à la confluence avec valat des Romanes à Salinelles Le ruisseau d'Aigalade à Salinelles Le valat d'Aiguèze à Saint-Julien-de-Peyrolas Le Rieutord à Sumène Le Recodier à Sumène

Secteurs	Département	N°	Date campagne	Nb de stations observées	Type de campagne usuelle/crise	Indice ONDE	Noms des cours d'eau en "écoulement non visible"	Noms des cours d'eau "en assec"
		5	Sept 2017	77	usuelle	3,99	L'Alauzène à Allegre-les-Fumades Le Merlançon à Bez-et-Esparon Le ruisseau de Braune à La Calmette La Droude à Saint-Etienne-de-L'Olm La Droude à Saint-Cesaire-de-Gauzignan Le Droude à Brignon Les Seynes à Uzès Le Lauriol à Boucoiran-et-Nozières Le ruisseau des Côtes à Saint-Jean-du-Gard Le ruisseau de la Jasse à L'Estrechure Le Valcrouzés à Saint-André-Capcèze	La Cônnes à CONCOULES Le Bourmave à PONTEILS-ET-BRESIS La Cèze à Aujac La Ribeyrette à Chamborigaud Le ruisseau de Cornas Gagnière à BESSEGES L'Auzon à Rivières L'Aiguillon à Lussan Le ruisseau de Rodières à Cornillon Le ruisseau de Valbonne à Saint-Paulet-de-Caisson La Tave à La Bastide-d'Engras Le Coudoulous à Breau-et-Salagosse L'Alzon à Vallabrix Le Bourdic à Baron Le Bourdic à Sainte-Anastasia Le Gardon à Dions Le Merlançon à Saint-Hippolyte-de-Montaigu Les Seynes à Serviers-et-Labaume Le ruisseau Aigues Vives à Belvezet L'Esquielle à Saint-Genies-de-Malgoires La Candoulières à Saint-Jean-de-Ceyrargues Le Ruisseau des Lumières à Sainte-Cécile-d'Andorge Le ruisseau de la Tombe à Sainte-Cécile-d'Andorge Le Galeizon à Cendras Le Galeizon à Cendras - Prés de la station d'épuration L'Alzon à Saint-Jean-du-Pin Le ruisseau de Roquefeuil à Mialet Le valat de Russiel à Saint-André-de-Valborgne Le ruisseau du Rouquet à L'Estréchure Le Valat de Fontlongue à Corbes L'Argentesse à La Cadière-et-Cambo Le Courme à Moulezan Le Criulon à Saint-Jean-de-Criulon Le ruisseau de Fressac à Durfort-et-Saint-Martin-de-Sossenac Le ruisseau de Russargues (Graniers) à Monoblet Le Brestalou à Brouzet-les-Quissac Le valat des Boutines à la confluence avec valat des Romanes à Salinelles Le ruisseau d'Aigalade à Salinelles Le valat d'Aiguèze à Saint-Julien-de-Peyrolas Le Rieutord à Sumène Le Recodier à Sumène

Secteurs	Département	N°	Date campagne	Nb de stations observées	Type de campagne usuelle/crise	Indice ONDE	Noms des cours d'eau en "écoulement non visible"	Noms des cours d'eau "en assec"
		6	23/10/2017	77	complémentaire	5,06	L'Alauzène à Allegre-les-Fumades Le Merlanson à Bez-et-Esparon Le ruisseau de Braune à La Calmette La Droude à Saint-Etienne-de-L'Olm La Droude à Saint-Cesaire-de-Gauzignan Le Droude à Brignon Le Lauriol à Boucoiran-et-Nozières Le ruisseau de la Tombe à Sainte-Cécile-d'Andorge Le Galeizon à Cendras - Près de la station d'épuration Le ruisseau de Roquefeuil à Mialet Le valat de Russiel à Saint-André-de-Valborgne Le ruisseau du Rouquet à L'Estréchure Le Valat de Fontlongue à Corbes Le ruisseau de Fressac à Durfort-et-Saint-Martin-de-Sossenac	La Cõnnes à CONCOULES Le Bournave à PONTEILS-ET-BRESIS La Cèze à Aujac La Ribeyrette à Chamborigaud Le ruisseau de Cornas Gagnière à BESSEGES L'Aiguillon à Lussan Le ruisseau de Rodières à Cornillon Le ruisseau de Valbonne à Saint-Paulet-de-Caisson La Tave à La Bastide-d'Engras Le Coudoulous à Breau-et-Salagosse L'Alzon à Vallabrix Le Bourdic à Baron Le Bourdic à Sainte-Anastasie Le Gardon à Dions Le Merlançon à Saint-Hippolyte-de-Montaigu Les Seynes à Serviers-et-Labaume Le ruisseau Aigues Vives à Belvezet L'Esquielle à Saint-Genies-de-Malgoires La Candoulières à Saint-Jean-de-Ceyrargues Le Ruisseau des Lumières à Sainte-Cécile-d'Andorge L'Alzon à Saint-Jean-du-Pin L'Argentesse à La Cadière-et-Cambo Le Courme à Moulezan Le Criulon à Saint-Jean-de-Criulon Le ruisseau de Russargues (Graniers) à Monoblet Le Brestalou à Brouzet-les-Quissac Le valat des Boutines à la confluence avec valat des Romanes à Salinelles Le ruisseau d'Aigalade à Salinelles Le valat d'Aiguèze à Saint-Julien-de-Peyrolas Le Recodier à Sumène
	<b>84 - Vaucluse</b>	1	Mai 2017	30	usuelle	10		
		2	Juin 2017	30	usuelle	7,83	L'Aigue Brun à BUOUX	La Nesque à l'aval de Sault L'Eze à la Tour d'Aigues Le Lez à Grillon Le Maderic à l'aval d'Ansouis Le Rieu Foyro à Uchaux La Talobre à Richerenches
		3	Juillet 2017	30	usuelle	5	L'Auzon à Mormoiron Le Mède à Serres Le Brégoux à Aubignan L'Aigue Brun à BUOUX L'Imergue à Goult Le Pègue à l'amont de Valréas	L'Auzon sur la D14 La Nesque à l'aval de Sault Le Toulourenc à Brantes L'Ouvèze à Sarriens L'Aulière à l'amont de Grillon La Coronne à Richerenches L'Eze à la Tour d'Aigues Le Laval à l'amont de Cadenet Le Lez à Grillon L Maderic à l'aval d'Ansouis Le Rieu Foyro à Uchaux La Talobre à Richerenches

Secteurs	Département	N°	Date campagne	Nb de stations observées	Type de campagne usuelle/crise	Indice ONDE	Noms des cours d'eau en "écoulement non visible"	Noms des cours d'eau "en assec"
		4	Août 2017	30	usuelle	0,833	La Nesque à Monieux L'Ouvèze à l'amont de Bedarrides L'Aigue Brun à l'amont de Lourmarin	l'Auzon sur la D14 L'Auzon à Mormoiron Le Mède à Serres Le Brégoux à Aubignan Le Gouredon à Caromb La Nesque à l'aval de Sault Le Toulourenc à Brantes L'Ouvèze à Sablet L'Ouvèze à Sarriens L'Aigue Brun à BUOUX L'Aigue Brun à Bonnieux L'Aulière à l'amont de Grillon Le Calavon à St Georges Le Calavon au Astiés Le Calavon à Chateau Vert La Coronne à Richerenches Le Coulon à Oppède L'Eze à la Tour d'Aigues L'Imergue à Goult LeLaval à l'amont de Cadenet Le Lez à Grillon Le Maderic à l'aval d'Ansouis Le Pègue à l'amont de Valréas Le Rieu Foyro à Uchaux Le Rieu Froid à Malaucène La Talobre à Richerenches
		5	Sept 2017	30	usuelle	2	La Nesque à Monieux Le Calavon à St Georges	l'Auzon sur la D14 Le Mède à Serres Le Brégoux à Aubignan Le Gouredon à Caromb La Nesque à l'aval de Sault Le Toulourenc à Brantes L'Ouvèze à Sarriens L'Aigue Brun à BUOUX L'Aigue Brun à Bonnieux L'Aulière à l'amont de Grillon Le Calavon au Astiés Le Calavon à Chateau Vert La Coronne à Richerenches Le Coulon à Oppède L'Eze à la Tour d'Aigues L'Imergue à Goult LeLaval à l'amont de Cadenet Le Lez à Grillon Le Maderic à l'aval d'Ansouis Le Pègue à l'amont de Valréas Le Rieu Foyro à Uchaux Le Rieu Froid à Malaucène La Talobre à Richerenches
		6	17/10/2017 24/10/2017	30	complémentaire	4,33 3,83	Le Gouredon à Caromb La Nesque à Monieux La Nesque à St Didier L'Ouvèze à Sablet Le Calavon à St Georges Le Calavon à Chateau Vert La Coronne à Richerenches L'Imergue à Goult Le Rieu Foyro à Uchaux	Le Brégoux à Aubignan La Nesque à l'aval de Sault Le Toulourenc à Brantes L'Ouvèze à Sarriens L'Aigue Brun à Bonnieux Le Calavon au Astiés Le Coulon à Oppède L'Eze à la Tour d'Aigues LeLaval à l'amont de Cadenet Le Lez à Grillon Le Maderic à l'aval d'Ansouis Le Pègue à l'amont de Valréas Le Rieu Froid à Malaucène La Talobre à Richerenches

Secteurs	Département	N°	Date campagne	Nb de stations observées	Type de campagne usuelle/crise	Indice ONDE	Noms des cours d'eau en "écoulement non visible"	Noms des cours d'eau "en assec"
		10	23/11/2017	30	complémentaire	5,67		La Nesque à l'aval de Sault Le Toulourenc à Brantes L'Ouvèze à Sarriens L'Aigue Brun à Bonnieux L'Aigue Brun à Bonnieux L'Aulière à l'amont de Grillon Le Lez à Grillon Le Maderic à l'aval d'Ansouis Le Rieu Froid à Malaucène La Talobre à Richerenches

<b>Côtiers méditerranéens est</b>	06 - Alpes maritime	1	Mai 2017	40	usuelle	9,75		L'embut de Caussols au pont de la RD12
		2	Juin 2017	40	usuelle	8,13	Le vallon de Maupas à l'ancienne carrière	La Brague à Biot Le vallon de Saint-Blaise au pont de la RD202 Le Paillon à Nice Le Paillon de Contes à Contes Le vallon de Cayros à Cayrosina Le Riou au pont de la RD509 L'embut de Caussols au pont de la RD12
		3	Juillet 2017	40	usuelle	7,5		La Cagne au pont des Salles La Brague à Biot Le vallon de Saint-Blaise au pont de la RD202 Le Paillon à Nice Le Paillon de Contes à Contes Le vallon de Cayros à Cayrosina Le vallon de Maupas à l'ancienne carrière Le Riou au pont de la RD509 L'embut de Caussols au pont de la RD12 Le vallon de Saint-Pierre au pont de la RD80
		4	Août 2017	40	usuelle	6,75		La Cagne au pont des Salles La Brague à Biot Le riu du Figaret au pont de la RD473 Le vallon de Saint-Blaise au pont de la RD202 Le Paillon à Nice Le Paillon de Contes à Contes Le vallon de Cayros à Cayrosina Le vallon de Maupas à l'ancienne carrière Le Riou au pont de la RD509 L'embut de Caussols au pont de la RD12 Le Loup au gué du Fanguet La Lane à Malamaire Le vallon de Saint-Pierre au pont de la RD80
		5	Sept 2017	40	usuelle	6,75		La Cagne au pont des Salles La Brague à Biot Le riu du Figaret au pont de la RD473 Le vallon de Saint-Blaise au pont de la RD202 Le Paillon à Nice Le Paillon de Contes à Contes Le vallon de Cayros à Cayrosina Le vallon de Maupas à l'ancienne carrière Le Riou au pont de la RD509 L'embut de Caussols au pont de la RD12 Le Loup au gué du Fanguet La Lane à Malamaire Le vallon de Saint-Pierre au pont de la RD80

Secteurs	Département	N°	Date campagne	Nb de stations observées	Type de campagne usuelle/crise	Indice ONDE	Noms des cours d'eau en "écoulement non visible"	Noms des cours d'eau "en assec"
		8 9	10/10/2017 24/10/2017	40	complémentaire	6,75 6,75		La Brague à Biot Le riu du Figaret au pont de la RD473 Le vallon de Saint-Blaise au pont de la RD202 Le Paillon à Nice Le Paillon de Contes à Contes Le vallon de Cayros à Cayrosina Le vallon de Maupas à l'ancienne carrière Le Riu au pont de la RD509 L'embut de Caussols au pont de la RD12 Le Loup au gué du Fanguet La Lane à Malamaire Le vallon de Saint-Pierre au pont de la RD80 La Cagne au pont des Salles
		10	8-9/11/2017	40	complémentaire	7,88		Le vallon de Saint-Blaise au pont de la RD202 Le Paillon à Nice Le Paillon de Contes à Contes Le vallon de Cayros à Cayrosina Le vallon de Maupas à l'ancienne carrière Le Riu au pont de la RD509 L'embut de Caussols au pont de la RD12 La Lane à Malamaire
		11	23-24/11/2017	40	complémentaire	7,25		La Brague à Biot Le vallon de Saint-Blaise au pont de la RD202 Le Paillon à Nice Le Paillon de Contes à Contes Le vallon de Cayros à Cayrosina Le vallon de Maupas à l'ancienne carrière Le Riu au pont de la RD509 L'embut de Caussols au pont de la RD12 Le Loup au gué du Fanguet La Lane à Malamaire
	13 - Bouches du Rhône	1	Mai 2017	30	usuelle	9,67		Le Gaudre de Malaga à Mouriès
		2	Juin 2017	30	usuelle	8,83	Le Ruisseau de Concernade avant sa confluence avec la Toulo	Le Gaudre de Malaga à Mouriès Le Ruisseau de Concernade en aval de Lambesc Le Gaudre d'Auge à Fontvieille
		3	Juillet 2017	30	usuelle	6,67	L'Arc à Trets Le Bayon en amont de Saint-Antonin-sur-Bayon	Le Fauge à l'amont du passage busé du village de Gémenos Le Gaudre de Malaga à Mouriès Le Ruisseau de Concernade avant sa confluence avec la Touloubre Le Fauge à l'aval du parc de St-Pons Le Merlançon avant sa confluence avec l'Huveaune La Cause à l'amont de Vauvenargues Le Bayon avant sa confluence avec le ruisseau de Roques-Hautes Le Ruisseau de Concernade en aval de Lambesc Le Gaudre d'Auge à Fontvieille



Secteurs	Département	N°	Date campagne	Nb de stations observées	Type de campagne usuelle/crise	Indice ONDE	Noms des cours d'eau en "écoulement non visible"	Noms des cours d'eau "en assec"
		4	Août 2017	30	usuelle	6,83	L'Huveaune à Auriol Le Bayon en amont de Saint-Antonin-sur-Bayon Le Gaudre du Tribre en aval de Maussane-les-Alpilles	Le Gaudre de Malaga à Mouriès Le Gaudre d'Aureille à Mouriès Le Ruisseau de Concernade avant sa confluence avec la Touloubre Le Fauge à l'aval du parc de St-Pons Le Merlançon avant sa confluence avec l'Huveaune L'Huveaune à Auriol La Vède à Auriol L'Arc à Trets La Cause à l'amont de Vauvenargues Le Bayon avant sa confluence avec le ruisseau de Roques-Hautes Le Bayon en amont de Saint-Antonin-sur-Bayon Le Réal de Jouques en amont de Jouques L'Abéou en amont de Saint-Paul-les-Durance La Touloubre en amont de la STEP de Venelles - Les Logissons La Touloubre à Saint-Cannat
		5	Sept 2017	30	usuelle	7,00	Le Bayon avant sa confluence avec le ruisseau de Roques-Hautes Le Bayon en amont de Saint-Antonin-sur-Bayon	Le Gaudre de Malaga à Mouriès Le Ruisseau de Concernade avant sa confluence avec la Touloubre Le Merlançon avant sa confluence avec l'Huveaune L'Huveaune à Auriol L'Arc à Trets La Cause à l'amont de Vauvenargues Le Ruisseau de Concernade en aval de Lambesc Le Gaudre d'Auge à Fontvieille
		6	23 au 26/10/17	30	complémentaire	6,00	Le Bayon en amont de Saint-Antonin-sur-Bayon Le Gaudre de la Foux en aval de Maussane-les-Alpilles Le Gaudre du Tribre en aval de Maussane-les-Alpilles La Terrenque à Saint-Rémy-de-Provence	Le Gaudre de Malaga à Mouriès Le Ruisseau de Concernade avant sa confluence avec la Touloubre Le Merlançon avant sa confluence avec l'Huveaune L'Huveaune à Auriol L'Arc à Trets La Cause à l'amont de Vauvenargues Le Bayon avant sa confluence avec le ruisseau de Roques-Hautes Le Ruisseau de Concernade en aval de Lambesc Le Gaudre d'Auge à Fontvieille Le Bayeux avant sa confluence avec l'Arc
	83 - Var	1	Mai 2017	30	usuelle	10		
		2	Juin 2017	30	usuelle	8,17	L'Endre à St Paul en forêt Le Rieu tort à La Bastide Vallon de Rimauresq à Pignans	L'Artuby à Comps L'Issole à Besse Vallon des neuf riaux La Gisclé à Grimaud
		3	Juillet 2017	30	usuelle	4,83	La Florieye à Flayosc L'Issole à Flassans La Font de l'île à Carnoules L'Aille à Vidauban Le Préconil à Sainte Maxime	L'Endre à St Paul en forêt L'Artuby à Comps L'Issole à Besse La Bruyère à Bargème Le Rieu tort à La Bastide Le Ruisseau de Varages à Varages Le Réal Colobrier à Colobrières Le ruisseau de la Malière à Collobrières Le Meige pan à Cuers Le Mourrefrey aux Mayons Vallon des neuf riaux La Gisclé à Grimaud Vallon de Rimauresq à Pignans

Secteurs	Département	N°	Date campagne	Nb de stations observées	Type de campagne usuelle/crise	Indice ONDE	Noms des cours d'eau en "écoulement non visible"	Noms des cours d'eau "en assec"
		4	Août 2017	30	usuelle	4,17	La Florieye à Flayosc L'Issole à Cabasse La Font de l'île à Carnoules	L'Endre à St Paul en forêt L'Issole à Flassans l'Artuby à Comps L'Issole à Besse le Jabron à Chateaufvieux La Font de l'île à Carnoules La Bruyère à Bargème Le Caramy à Tourves Le Rieu tort à La Bastide Le Caramy entre Brignoles et Tourves Le Réal Martin au chemin de la mayonette L'Aille à Vidauban l'Argens à Barjols La Verne à La Mole Le Ruisseau de Varages à Varages Le Gapeau à Solliès pont Le Réal Colobrier à Colobrières Le ruisseau de la Malière à Colobrières Le Meige pan à Cuers Le Mourrefrey aux Mayons Vallon des neuf riaux La Gisclé à Grimaud Le Préconil à Sainte Maxime Le Riou à Claviers Vallon de Rimauresq à Pignans
		5	Sept 2017	30	usuelle	4,83	La Florieye à Flayosc L'Issole à Cabasse La Font de l'île à Carnoules	L'Endre à St Paul en forêt L'Issole à Flassans l'Artuby à Comps L'Issole à Besse La Bruyère à Bargème Le Rieu tort à La Bastide Le Réal Colobrier à Colobrières Le ruisseau de la Malière à Colobrières Le Meige pan à Cuers Le Mourrefrey aux Mayons Vallon des neuf riaux La Gisclé à Grimaud Le Préconil à Sainte Maxime Vallon de Rimauresq à Pignans

Côtiers méditerranéens ouest	11 - Aude	1	Mai 2017	13	usuelle	NA	La Nielle à Fabrezan	
		2	Juin 2017	25	usuelle	8,33	Le Tenten à Verdun-en-Lauragais Le Tarassac à Tuchan La Berre à Villeneuve-les-Corbières	Le Cougaing à la Digne-d'Amont La Nielle à Fabrezan Le Sou à Lagrasse
		3	Juillet 2017	30	usuelle	7,17	La Vixiège à Orsans	La Clamoux à Cabrespine Le Tenten à Verdun-en-Lauragais Le Cougaing à la Digne-d'Amont La Nielle à Fabrezan Le Sou à Lagrasse Le Tarassac à Tuchan La Berre à Villeneuve-les-Corbières La Berre à Portel-des-Corbières

Secteurs	Département	N°	Date campagne	Nb de stations observées	Type de campagne usuelle/crise	Indice ONDE	Noms des cours d'eau en "écoulement non visible"	Noms des cours d'eau "en assec"
		4	Août 2017	25	usuelle	6,17		La Clamoux à Cabrespine Le Tenten à Verdun-en-Lauragais Le Sou à Cambieure Le Cougaing à la Digne-d'Amont L'Argent Double à Peyriac-Minervois La Nielle à Fabrezan Le Sou à Lagrasse Le Tarassac à Tuchan La Berre à Villeneuve-les-Corbières La Berre à Portel-des-Corbières
		5	Sept 2017	25	usuelle	5,67		La Clamoux à Cabrespine Le Tenten à Verdun-en-Lauragais Le Sou à Cambieure Le Cougaing à la Digne-d'Amont Le Saint Bertrand à Quillan La Jourre à Fontcouverte La Nielle à Fabrezan Le Sou à Lagrasse Le Tarassac à Tuchan La Berre à Villeneuve-les-Corbières La Berre à Portel-des-Corbières
		8	20/11/2017	25	complémentaire	6,17		La Clamoux à Cabrespine Le Tenten à Verdun-en-Lauragais Le Cougaing à la Digne-d'Amont L'Argent Double à Peyriac-Minervois La Jourre à Fontcouverte La Nielle à Fabrezan Le Sou à Lagrasse Le Tarassac à Tuchan La Berre à Villeneuve-les-Corbières La Berre à Portel-des-Corbières
30 - Gard		1	Mai 2017	77	usuelle	10		
		2	Juin 2017	77	usuelle	8,1	Gagnière à BESSEGES Le ruisseau de Rodières à Cornillon Le ruisseau de Valbonne à Saint-Paulet-de-Caisson Le Bourdic à Baron Le Bourdic à Sainte-Anastasie Le Lauriol à Boucoiran-et-Nozières Le ruisseau des Côtes à Saint-Jean-du-Gard Le valat de Russiel à Saint-André-de-Valborgne Le Valat de Fontlongue à Corbes L'Argentesse à La Cadière-et-Cambo Le Brestalou à Brouzet-les-Quissac Le valat d'Aiguèze à Saint-Julien-de-Peyrolas	Le Merlançon à Saint-Hippolyte-de-Montaigu Les Seynes à Serviers-et-Labaume L'Esquielle à Saint-Genies-de-Malgoires Le Ruisseau des Lumières à Sainte-Cécile-d'Andorge Le ruisseau de Roquefeuil à Mialet Le Courme à Moulezan Le Criulon à Saint-Jean-de-Crieulon Le valat des Boutines à la confluence avec valat des Romanes à Salinelles Le ruisseau d'Aigalade à Salinelles

Secteurs	Département	N°	Date campagne	Nb de stations observées	Type de campagne usuelle/crise	Indice ONDE	Noms des cours d'eau en "écoulement non visible"	Noms des cours d'eau "en assec"
		3	Juillet 2017	79	usuelle	5,95	La Cônnes à CONCOULES Le ruisseau de Cornas Le ruisseau de Valbonne à Saint-Paulet-de-Caisson Le Coudoulous à Breau-et-Salagosse Le Valat de Crouzet à Valleraugue La Droude à Saint-Etienne-de-L'Olm Le Droude à Brignon Le Lauriol à Boucoiran-et-Nozières Le ruisseau de la Tombe à Sainte-Cécile-d'Andorge Le valat de Russiel à Saint-André-de-Valborgne Le ruisseau de la Jasse à L'Estrechure Le Valat de Fontlongue à Corbes Le Brestalou à Brouzet-les-Quissac Les pertes du Trévezel à Trèves	Le Bournave à PONTEILS-ET-BRESIS La Ribeyrette à Chamborigaud Gagnière à BESSEGES Le ruisseau de Rodières à Cornillon La Tave à La Bastide-d'Engras L'Alzon à Vallabrix Le Bourdic à Baron Le Bourdic à Sainte-Anastasia Le Gardon à Dions Le Merlançon à Saint-Hippolyte-de-Montaigu Les Seynes à Serviers-et-Labaume Le ruisseau Aigues Vives à Belvezet L'Esquielle à Saint-Genies-de-Malgoires La Candoulières à Saint-Jean-de-Ceyrargues Le Ruisseau des Lumières à Sainte-Cécile-d'Andorge L'Alzon à Saint-Jean-du-Pin Le ruisseau de Roquefeuil à Mialet L'Argentesse à La Cadière-et-Cambo Le Courme à Moulezan Le Crieulon à Saint-Jean-de-Crieulon Le ruisseau de Russargues (Graniers) à Monoblet Le valat des Boutines à la confluence avec valat des Romanes à Salinelles Le ruisseau d'Aigalade à Salinelles Le valat d'Aiguèze à Saint-Julien-de-Peyrolas Le Recodier à Sumène

Secteurs	Département	N°	Date campagne	Nb de stations observées	Type de campagne usuelle/crise	Indice ONDE	Noms des cours d'eau en "écoulement non visible"	Noms des cours d'eau "en assec"
		4	Août 2017	77	usuelle	3,92	<p>La Cèze à Tharaux  Le Valat de Crouzet à Valleraugue  Le Merlançon à Bez-et-Esparon  Le ruisseau de Braune à La Calmette  La Droude à Saint-Etienne-de-L'Olm  La Droude à Saint-Cesaire-de-Gauzignan  Le Droude à Brignon  Les Seynes à Uzès  Le Lauriol à Boucoiran-et-Nozières  Le Brémo à Les-Salles-du-Gardon  Le ruisseau des Côtes à Saint-Jean-du-Gard  Le valat du Rieu à Saint-Jean-du-Gard  Le ruisseau du Rouquet à L'Estréchure  Le ruisseau de la Jasse à L'Estréchure  Le ruisseau de Fressac à Durfot-et-Saint-Martin-de-Sossenac</p>	<p>La Cônnes à CONCOULES  Le Bournave à PONTEILS-ET-BRESIS  La Cèze à Aujac  La Ribeyrette à Chamborigaud  Le ruisseau de Cornas Gagnière à BESSEGES  L'Auzon à Rivières  L'Aiguillon à Lussan  Le ruisseau de Rodières à Cornillon  Le ruisseau de Valbonne à Saint-Paulet-de-Caisson  La Tave à La Bastide-d'Engras  Le Coudoulous à Breau-et-Salagosse  L'Alzon à Vallabrix  Le Bourdic à Baron  Le Bourdic à Sainte-Anastasia  Le Gardon à Dions  Le Merlançon à Saint-Hippolyte-de-Montaigu  Les Seynes à Serviers-et-Labaume  Les Seynes à Uzès  Le ruisseau Aigues Vives à Belvezet  L'Esquielle à Saint-Genies-de-Malgoires  La Candoulières à Saint-Jean-de-Ceyrargues  Le Lauriol à Boucoiran-et-Nozières  Le Ruisseau des Lumières à Sainte-Cécile-d'Andorge  Le ruisseau de la Tombe à Sainte-Cécile-d'Andorge  Le Brémo à Les-Salles-du-Gardon  Le Galeizon à Cendras  Le Galeizon à Cendras - Pont de Bouzigue  Le Galeizon à Cendras - Prés de la station d'épuration  L'Alzon à Saint-Jean-du-Pin  Le ruisseau de Roquefeuil à Mialet  Le valat de Russiel à Saint-André-de-Valborgne  Le Valat de Fontlongue à Corbes  L'Argentesse à La Cadière-et-Cambo  Le Courme à Moulezan  Le Crieulon à Saint-Jean-de-Crieulon  Le ruisseau de Russargues (Graniers) à Monoblet  Le Brestalou à Brouzet-les-Quissac  Le valat des Boutines à la confluence avec valat des Romanes à Salinelles  Le ruisseau d'Aigalade à Salinelles  Le valat d'Aiguèze à Saint-Julien-de-Peyrolas  Le Rieutord à Sumène  Le Recodier à Sumène</p>
		5	Sept 2017	77	usuelle	3,99	<p>L'Alauzène à Allegre-les-Fumades  Le Merlançon à Bez-et-Esparon  Le ruisseau de Braune à La Calmette  La Droude à Saint-Etienne-de-L'Olm  La Droude à Saint-Cesaire-de-Gauzignan  Le Droude à Brignon  Les Seynes à Uzès  Le Lauriol à Boucoiran-et-Nozières  Le ruisseau des Côtes à Saint-Jean-du-Gard  Le ruisseau de la Jasse à L'Estréchure  Le Valcrouzès à Saint-André-Capcèze</p>	<p>La Cônnes à CONCOULES  Le Bournave à PONTEILS-ET-BRESIS  La Cèze à Aujac  La Ribeyrette à Chamborigaud  Le ruisseau de Cornas Gagnière à BESSEGES  L'Auzon à Rivières  L'Aiguillon à Lussan  Le ruisseau de Rodières à Cornillon  Le ruisseau de Valbonne à Saint-Paulet-de-Caisson  La Tave à La Bastide-d'Engras  Le Coudoulous à Breau-et-Salagosse  L'Alzon à Vallabrix  Le Bourdic à Baron  Le Bourdic à Sainte-Anastasia  Le Gardon à Dions</p>

Secteurs	Département	N°	Date campagne	Nb de stations observées	Type de campagne usuelle/crise	Indice ONDE	Noms des cours d'eau en "écoulement non visible"	Noms des cours d'eau "en assec"
		7	24/11/2017	77	complémentaire	7,72		Le ruisseau de Rodières à Cornillon Le ruisseau de Valbonne à Saint-Paulet-de-Caisson L'Alzon à Vallabrix Le Bourdic à Sainte-Anastasie Le Merlançon à Saint-Hippolyte-de-Montaigu Les Seynes à Serviers-et-Labaume Le ruisseau Aigues Vives à Belvezet L'Alzon à Saint-Jean-du-Pin Le Criulon à Saint-Jean-de-Criulon Le ruisseau de Russargues (Granières) à Monoblet Le valat des Boutines à la confluence avec valat des Romanes à Salinelles Le valat d'Aiguèze à Saint-Julien-de-Peyrolas
	<b>34 - Hérault</b>	1	Mai 2017	29	usuelle	10		
		2	Juin 2017	29	usuelle	9,67	La Boyne à Cabrières Le Libron à Vias	
		3	Juillet 2017	30	usuelle	7,67	La Mosson à Combaillaux Le Lamalou à Rouet	La Boyne à Cabrières La Cadoule à Castries Le Libron à Vias Le Lirou à Prades-le-Lez La Bénovie à Boisseron L'Alzon à Saint-Bauzille-de-Putois
		4	Août 2017	29	usuelle	5,83	La Mosson à Combaillaux La Thongue à Abeilhan Le Libron à Magalas Le Lirou à Maureilhan La Nazoure à Cruzy Le Lamalou à Rouet Le ruisseau de Gassac à Aniane Le Bérange à Candillargues Le Salaison à Le Cres	La Boyne à Cabrières La Cadoule à Castries Le Taurou à Murviel-les-Béziers Le Libron à Vias Le Lirou à Prades-le-Lez La Bénovie à Boisseron L'Alzon à Saint-Bauzille-de-Putois La Vène à Poussan
		5	Sept 2017	29	usuelle	5	La Mosson à Combaillaux La Thongue à Abeilhan Le Libron à Magalas La Nazoure à Cruzy Le Bérange à Candillargues Le Salaison à Le Cres	La Boyne à Cabrières La Cadoule à Castries Le Taurou à Murviel-les-Béziers Le Libron à Vias Le Lirou à Prades-le-Lez Le Lirou à Maureilhan La Salesse à Courmiou La Bénovie à Boisseron Le Lamalou à Rouet Le ruisseau de Gassac à Aniane L'Alzon à Saint-Bauzille-de-Putois La Vène à Poussan
	<b>66 - PO</b>	1	Mai 2017	33	usuelle	9,7		Le St Julia à Corbere las Cabanes
		2	Juin 2017	33	usuelle	8,79		La Rome à La Cluse Basse L'Ample à Reynes Le St Julia à Corbere las Cabanes la Riberette à Montalba
		3	Juillet 2017	33	usuelle	8,79		La Rome à La Cluse Basse L'Ample à Reynes Le St Julia à Corbere las Cabanes la Riberette à Montalba
		4	Août 2017	33	usuelle	8,33	Le Maury à Maury	La Rome à La Cluse Basse X L'Ample à Reynes Le Réart à Passa Le St Julia à Corbere las Cabanes la Riberette à Montalba

Secteurs	Département	N°	Date campagne	Nb de stations observées	Type de campagne usuelle/crise	Indice ONDE	Noms des cours d'eau en "écoulement non visible"	Noms des cours d'eau "en assec"
		5	Sept 2017	33	usuelle	8,18		La Rome à La Cluse Basse L'Ample à Reynes Le St Julia à Corbere las Cabanes la Riberette à Montalba Le Maury à Maury Le St Vincent à Vernet les Bains
		6	25/10/2017	33	complémentaire	8,48		La Rome à La Cluse Basse L'Ample à Reynes Le St Julia à Corbere las Cabanes la Riberette à Montalba Le St Vincent à Vernet les Bains