



Préfecture des Pyrénées-Orientales

Direction Départementale des Territoires  
et de la Mer

**ARRETE N° 2010096-01 du 6 avril 2010**

**Zone de Répartition des Eaux :  
Bassin versant du Tech**

**Le Préfet des Pyrénées-Orientales  
Chevalier de la Légion d'Honneur**

VU les articles L. 211-2, L. 211-3, et L. 212-1 du code de l'environnement fixant le cadre de la préservation de la ressource en eau ;

VU les articles R. 211-71 à R. 211-74 du code de l'environnement relatifs à la constitution des Zones de Répartition des Eaux ;

VU les articles R. 214-6 à R. 214-40 du code de l'environnement relatifs aux procédures d'autorisation et de déclaration prévues par les articles L. 214-1 à L. 214-6 du Code de l'Environnement ;

VU l'article R. 214-1 du code de l'environnement relatif à la nomenclature des opérations soumises à autorisation ou à déclaration en application des articles L. 214-1 à L. 214-6 du code de l'environnement ;

VU l'arrêté du 20 novembre 2009 du préfet de la région Rhône-Alpes, coordonnateur du bassin Rhône-Méditerranée, approuvant le schéma directeur d'aménagement et de gestion des eaux (SDAGE) et le programme de mesures 2010-2015 du bassin Rhône-Méditerranée ;

VU l'arrêté n° 10-055 du 08 février 2010 du Préfet de la région Rhône-Alpes, coordonnateur du Bassin Rhône-Méditerranée portant classement en zone de répartition des eaux dans le bassin Rhône-Méditerranée ;

VU l'avis favorable du Conseil Départemental de l'Environnement et des Risques Sanitaires et Technologiques des Pyrénées-Orientales en date du 9 juin 2009 ;

**CONSIDERANT** qu'en vertu de l'article R. 211-72 du code de l'environnement susvisé, il appartient au préfet de constater par arrêté la liste des communes du département incluses dans les zones de répartition des eaux ;

**CONSIDERANT** que le bassin versant du Tech est identifié, dans le Schéma Directeur d'Aménagement et de Gestion des Eaux du Bassin Rhône-Méditerranée approuvé le 20 novembre 2009, comme territoire sur lequel des actions de résorption du déséquilibre quantitatif de la ressource en eau relatif aux prélèvements sont nécessaires pour l'atteinte du bon état des eaux ;

**CONSIDERANT** le rapport de présentation au Conseil Départemental de l'Environnement et des Risques Sanitaires et Technologiques des Pyrénées-Orientales du Directeur Départemental de l'Équipement et de l'Agriculture en date du 28 Mai 2009 ;

**CONSIDERANT** le compte-rendu du Conseil Départemental de l'Environnement et des Risques Sanitaires et Technologiques des Pyrénées-Orientales en date du 11 juin 2009 ;

Sur proposition du secrétaire général de la Préfecture des Pyrénées-Orientales ;

### **ARRETE :**

#### **ARTICLE 1 : Zone de Répartition des Eaux**

Le bassin hydrographique du Tech, en aval d'Amélie les Bains (aval confluence rivière le Mondony), est classé en Zone de Répartition des Eaux [Z.R.E.] dans les conditions fixées par le présent arrêté. Cette Z.R.E. vise **les eaux superficielles (cours d'eau et affluents) ainsi que les eaux souterraines contenues dans les alluvions du Tech et de ses affluents.**

Les règles de répartition qui sont édictées ou peuvent être mises en place dans cette Z.R.E., ont pour objet de concilier les intérêts des diverses catégories d'usagers, en vue d'atteindre l'objectif de quantité des eaux fixé au Schéma Directeur d'Aménagement et de Gestion des Eaux [S.D.A.G.E.].

Le présent arrêté n'est pas créateur de droit.

#### **ARTICLE 2 : Communes concernées par la Zone de Répartition des Eaux**

La liste des communes du département des Pyrénées-Orientales incluses dans la Zone de Répartition des Eaux du Tech pour leur territoire situé dans le bassin hydrographique en aval de la confluence avec l'affluent le Mondony, est précisée à l'annexe I.

#### **ARTICLE 3 : Réglementation applicable aux prélèvements en eau**

Dans le territoire des communes concerné par la Zone de Répartition des Eaux, les seuils d'autorisation et de déclaration pour les prélèvements dans les eaux superficielles et leurs nappes d'accompagnement relevant de la nomenclature des opérations visées à l'article L. 214-1 du Code de l'Environnement, à l'exception des prélèvements inférieurs à 1000 m<sup>3</sup>/an réputés domestiques, sont abaissés par le biais de l'application de la rubrique 1.3.1.0. de cette nomenclature.

La rubrique 1.3.1.0. soumet tout prélèvement non domestique de capacité inférieure à 8 m<sup>3</sup>/h à déclaration, et tout prélèvement dont la capacité est supérieure à 8 m<sup>3</sup>/h à autorisation.

#### **ARTICLE 4 : Prélèvements existants**

Les prélèvements existants à la date de la publication du présent arrêté, en situation régulière au regard du Code de l'Environnement, qui viennent à être soumis à déclaration ou autorisation en application de celui-ci, peuvent se poursuivre à condition que leur exploitant fournisse au préfet dans un délai de trois mois conformément à l'article R. 211-74 du Code de l'Environnement, s'il ne l'a pas déjà fait, les informations mentionnées à l'article R. 214-53 du Code de l'Environnement. La liste de celles-ci apparaît en annexe II du présent arrêté.

#### **ARTICLE 5 : Clause de précarité**

Les concessionnaires ne peuvent prétendre à aucune indemnité ni dédommagement quelconque suite à l'application du présent arrêté.

#### **ARTICLE 6 : Prescriptions complémentaires**

Conformément aux dispositions de l'article L. 211-3 du Code de l'Environnement, des prescriptions additionnelles pourront être prises par un arrêté complémentaire sur demande du

permissionnaire ou sur l'initiative du Préfet, après avis du Conseil Départemental d'Environnement et des Risques Sanitaires et Technologiques [C.O.D.E.R.S.T.].

#### **ARTICLE 7 : Contrôles**

Les agents du service chargé de la Police de l'Eau, ainsi que les agents habilités pour constater les infractions en matière de Police des Eaux et de la Pêche, auront en permanence libre accès aux installations pour le contrôle des conditions imposées.

#### **ARTICLE 8 : Délais et voies de Recours**

Le présent arrêté pourra faire l'objet, dans un délai de deux mois à compter de sa publication, d'un recours gracieux auprès de son auteur, ou bien d'un recours contentieux auprès du tribunal administratif de Montpellier.

En cas de recours gracieux, le délai du recours contentieux sera prorogé de deux mois à compter de la décision de rejet de l'administration (le silence gardé pendant deux mois suivant le recours gracieux emporte le rejet de cette demande).

#### **ARTICLE 9 : Affichage**

Le présent arrêté sera tenu à la disposition de tout intéressé et sera affiché en mairies figurant en annexe 1, pendant une période minimum d'un mois.

Une attestation de l'accomplissement de ces formalités sera dressée par les services du Maire et envoyée au Préfet.

#### **ARTICLE 10 : Mesures exécutoires**


Le présent arrêté sera publié au recueil des actes administratifs de la préfecture.

Le Secrétaire Général de la Préfecture des Pyrénées-Orientales, M. le Directeur Départemental des Territoires et de la Mer, Mme la Directrice Régionale de l'Environnement, de l'Aménagement et du Logement du Languedoc-Roussillon, Mmes et Mrs les Maires des communes visées à l'annexe I du présent arrêté, sont chargés, chacun en ce qui le concerne, de l'exécution du présent arrêté dont copie sera adressé pour information à :

- M. le Préfet de la région Rhône-Alpes, coordonnateur du bassin Rhône-Méditerranée
- M. le Président du Conseil Général des Pyrénées-Orientales
- M. le délégué de l'Agence de l'Eau Rhône-Méditerranée et Corse de Montpellier
- M. le Président de la Chambre départementale d'agriculture des Pyrénées-Orientales
- M. le Président du Syndicat Intercommunal de Gestion et d'Aménagement du Tech

Le Préfet,

Pour le Préfet et par déléguation,  
Le Secrétaire Général,



Jean-Marie NICOLAS

**ANNEXE I**

**ZONE DE REPARTITION DES EAUX**

**LISTE DES COMMUNES DU DEPARTEMENT DES PYRENEES-ORIENTALES ,  
CONCERNEES PAR LA ZONE DE REPARTITION DES EAUX DU TECH**


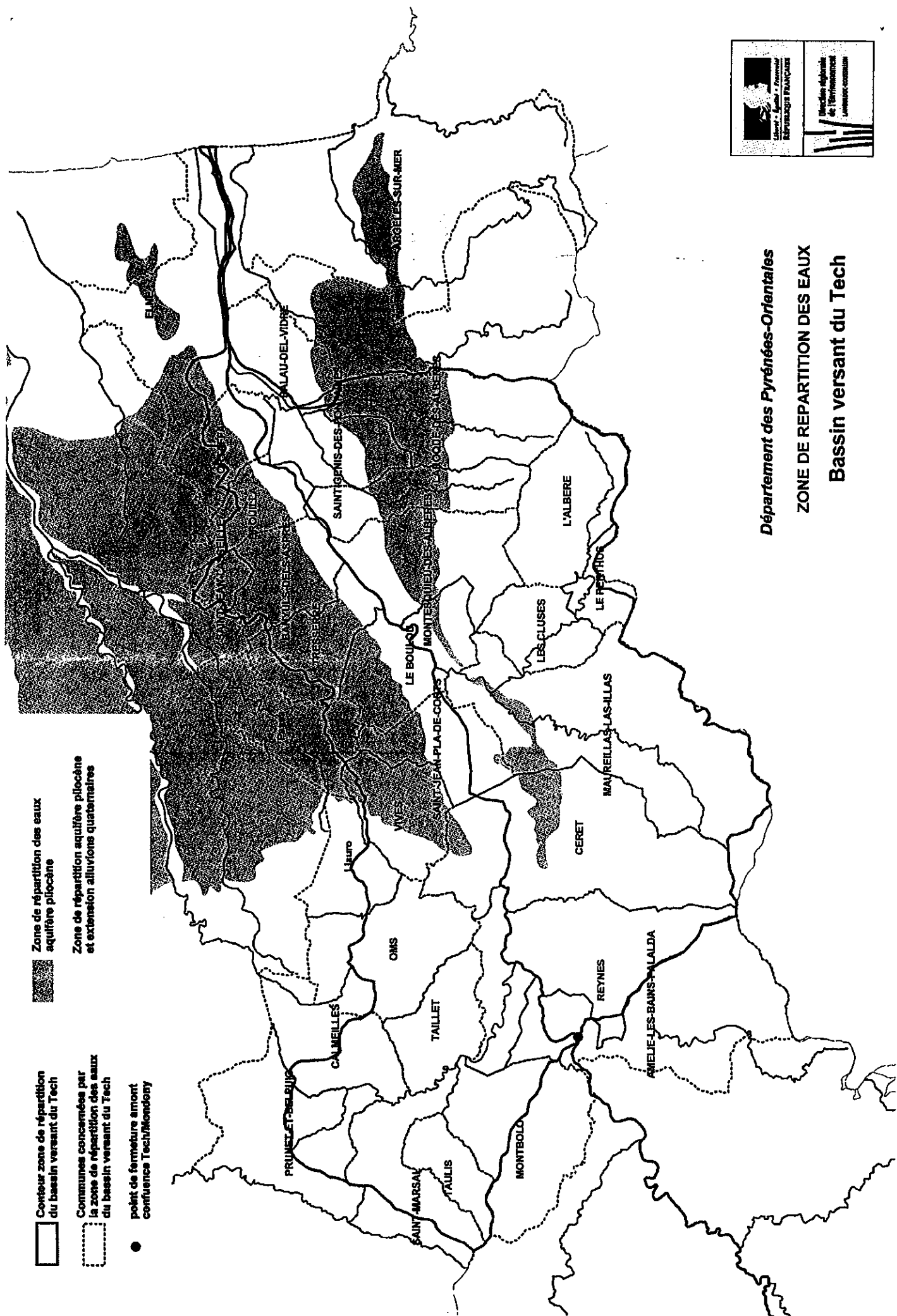
L'ALBERE  
AMELIE-LES-BAINS-PALALDA  
ARGELES sur MER  
BANYULS-DELS-ASPRES  
LE BOULOU  
BROUILLA  
CALMEILLES  
CERET  
LES CLUSES  
ELNE  
LAROQUE-DES-ALBERES  
LLAURO  
MAUREILLAS-LAS-ILLAS  
MONTBOLO  
MONTESQUIEU-DES-ALBERES  
OMS  
ORTAFFA  
PALAU-DEL-VIDRE  
PASSA  
LE PERTHUS  
PRUNET-ET-BELPUIG  
REYNES  
SAINT-GENIS-DES-FONTAINES  
SAINT-JEAN-LASSEILLE  
SAINT-JEAN-PLA-DE-CORTS  
SAINT-MARSAL  
TAILLET  
TAULIS  
TRESSERRE  
VILLELONGUE-DELS-MONTS  
VIVES

## ANNEXE II

### ZONE DE REPARTITION DES EAUX

INFORMATIONS A PORTER A LA CONNAISSANCE DU PREFET POUR LES  
PRELEVEMENTS RELEVANT DE L'ARTICLE 4 DU PRESENT ARRETE

Identité du propriétaire de l'ouvrage de prélèvement (nom et adresse),
Identité de l'exploitant de l'ouvrage de prélèvement (nom et adresse),
Lieu du prélèvement (commune, section et n° de parcelle cadastrale, coordonnées LAMBERT II),
Nature et caractéristiques de l'ouvrage de prélèvement,
Nature et caractéristiques du prélèvement (volumes annuel prélevés, débit de prélèvement etc...)
Période de prélèvement et utilisation de l'eau (domestique agricole industrielle etc...)



**Département des Pyrénées-Orientales**  
**ZONE DE REPARTITION DES EAUX**  
**Bassin versant du Tech**