



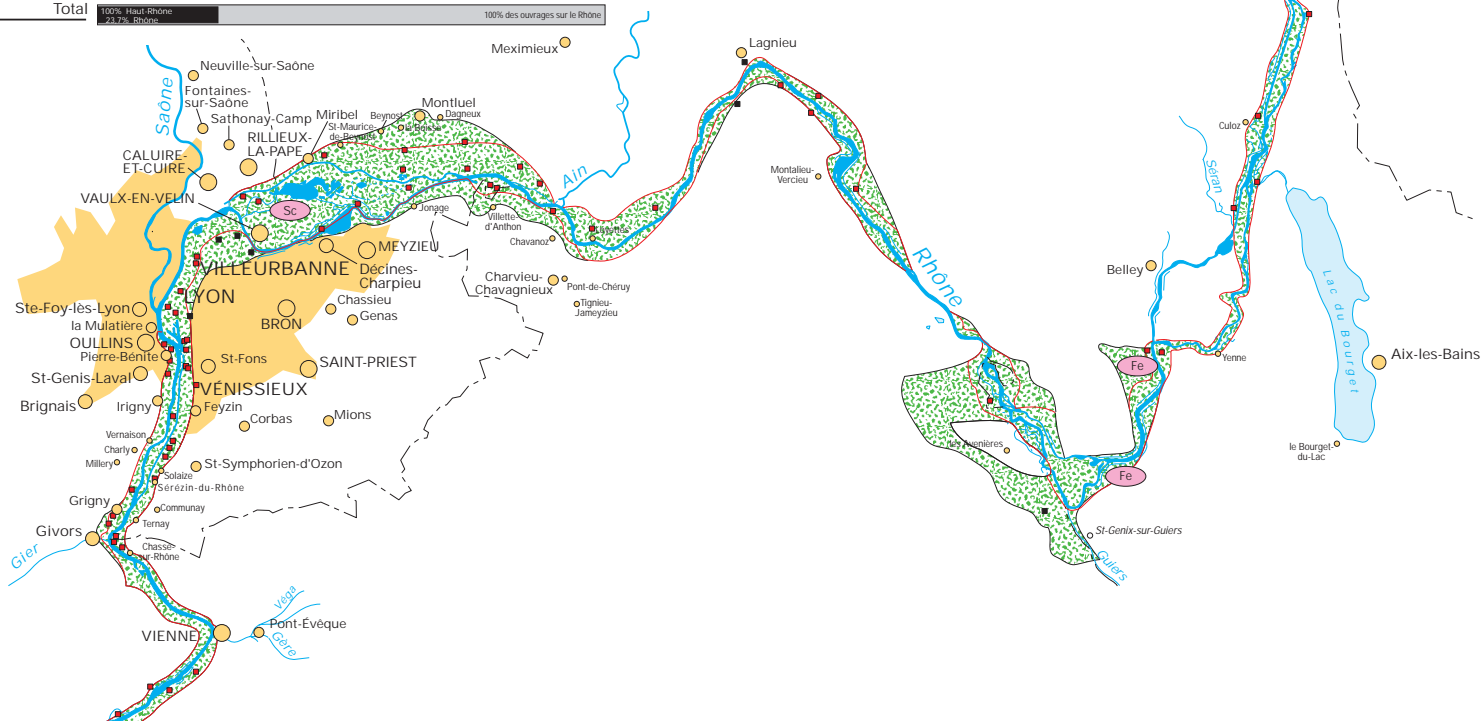
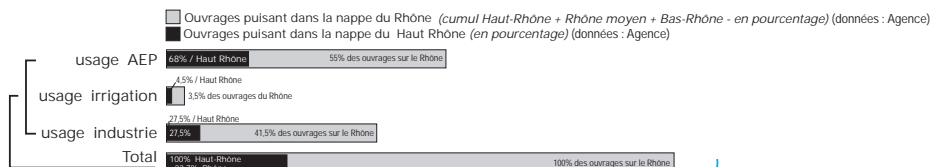
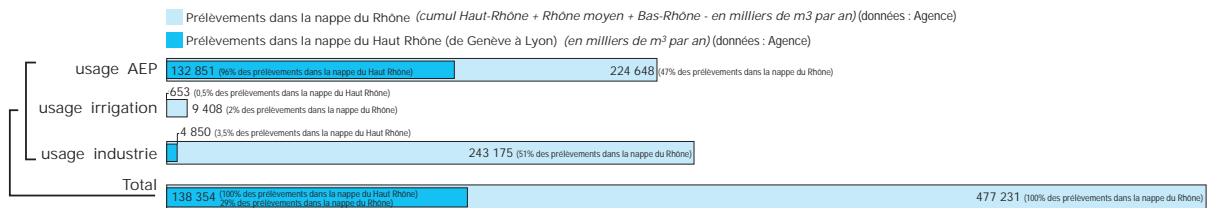
--- limite départementale
- - - frontière

Comité de Bassin RMC, Oct. 1995

3 - Eaux souterraines

● Point de réseau de suivi de la qualité des eaux souterraines

- LYON plus de 100 000 habitants
- VÉNISSIEUX de 50 000 à 100 000 habitants
- OULLINS de 25 000 à 50 000 habitants
- Brignais de 10 000 à 25 000 habitants
- Pierre-Bénite de 5 000 à 10 000 habitants
- Beynost de 2 000 à 5 000 habitants
- Seyssel moins de 2 000 habitants ou lieu-dit



— relations fleuve - nappe d'accompagnement
— limite de vulnérabilité des captages
— la nappe alluviale du Rhône

■ nappe alluviale du Rhône

QUALITÉ DES EAUX
PARAMÈTRES DÉCLASSANTS
(/norme AEP)

● Fer

● Solvants chlorés

CAPTAGES EN NAPPE ALLUVIALE

- captage vulnérable
- captage non vulnérable

