




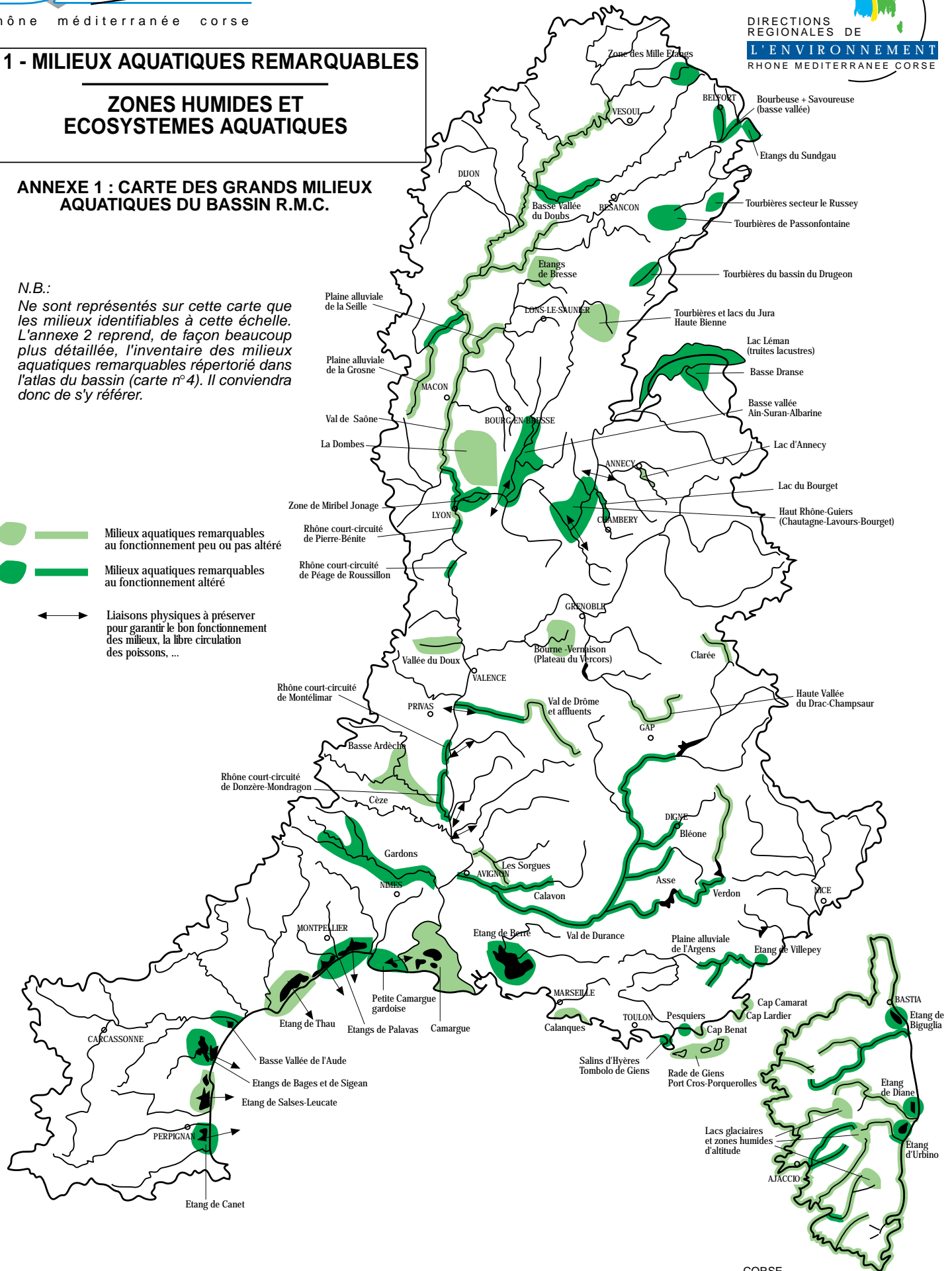
## 11 - MILIEUX AQUATIQUES REMARQUABLES

### ZONES HUMIDES ET ECOSYSTEMES AQUATIQUES

#### ANNEXE 1 : CARTE DES GRANDS MILIEUX AQUATIQUES DU BASSIN R.M.C.

**N.B.:**  
 Ne sont représentés sur cette carte que les milieux identifiables à cette échelle. L'annexe 2 reprend, de façon beaucoup plus détaillée, l'inventaire des milieux aquatiques remarquables répertoriés dans l'atlas du bassin (carte n° 4). Il conviendra donc de s'y référer.

-  Milieux aquatiques remarquables au fonctionnement peu ou pas altéré
-  Milieux aquatiques remarquables au fonctionnement altéré
-  Liaisons physiques à préserver pour garantir le bon fonctionnement des milieux, la libre circulation des poissons, ...



**CORSE**  
 Milieux aquatiques remarquables : ensemble du réseau hydrographique, les étangs littoraux, les lacs naturels, le littoral, ...