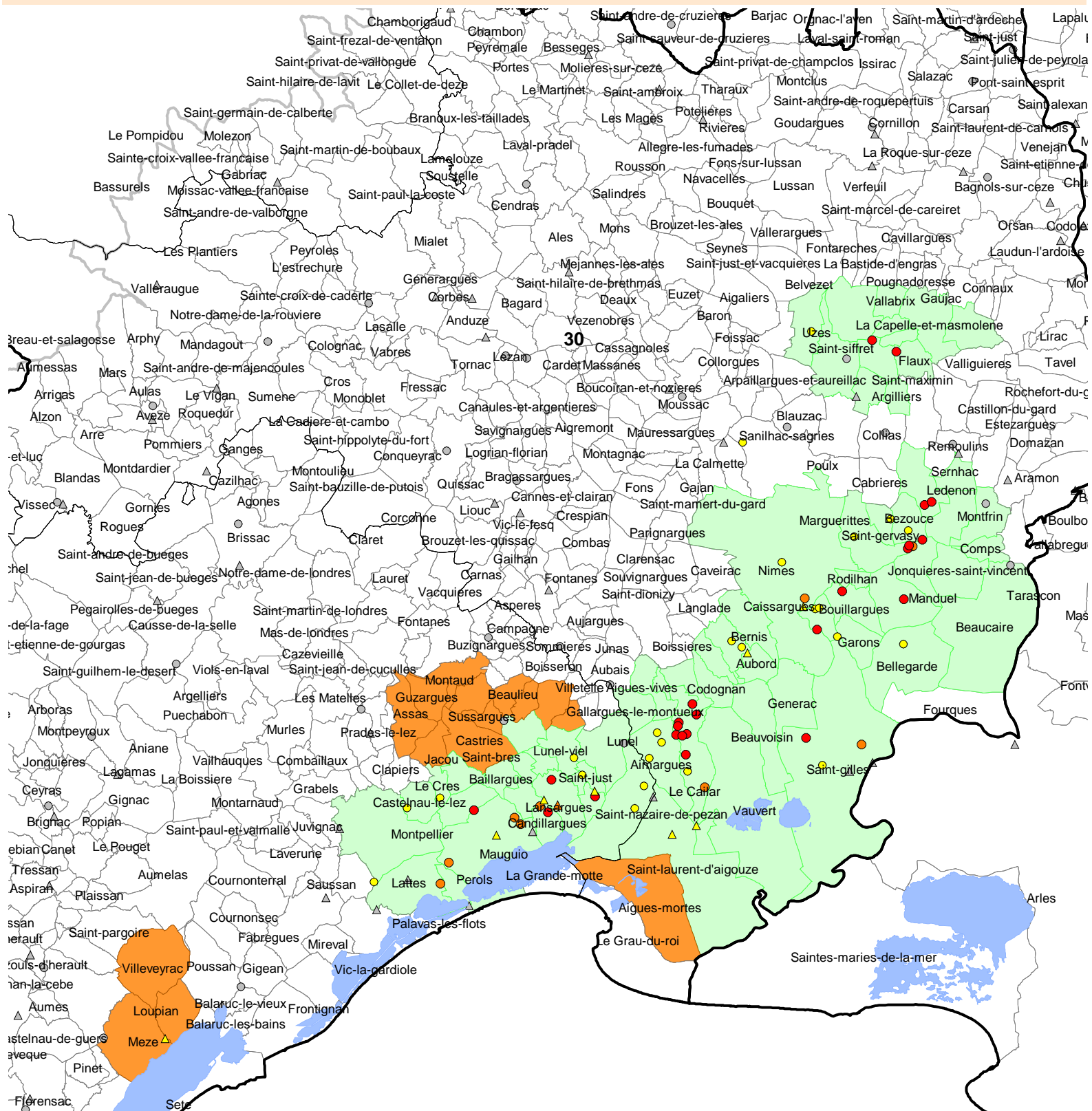











# Propositions de classement 2014 en zones vulnérables sur le bassin Rhône-Méditerranée Gard







-  limite départementale
-  limite régionale
-  Périmètre Administratif du Bassin
-  zones vulnérables 2012
-  proposition d'ajout en zones vulnérables

## Teneur en nitrate des eaux superficielles (Percentile 90)

-  > 50 mg/l
-  de 40 à 50 mg/l
-  de 18 à 40 mg/l
-  < 18 mg/l

## Teneur en nitrate des eaux souterraines (Percentile 90)

-  > 50 mg/l
-  de 40 mg/l à 50 mg/l
-  de 18 mg/l à 40 mg/l
-  < 18 mg/l