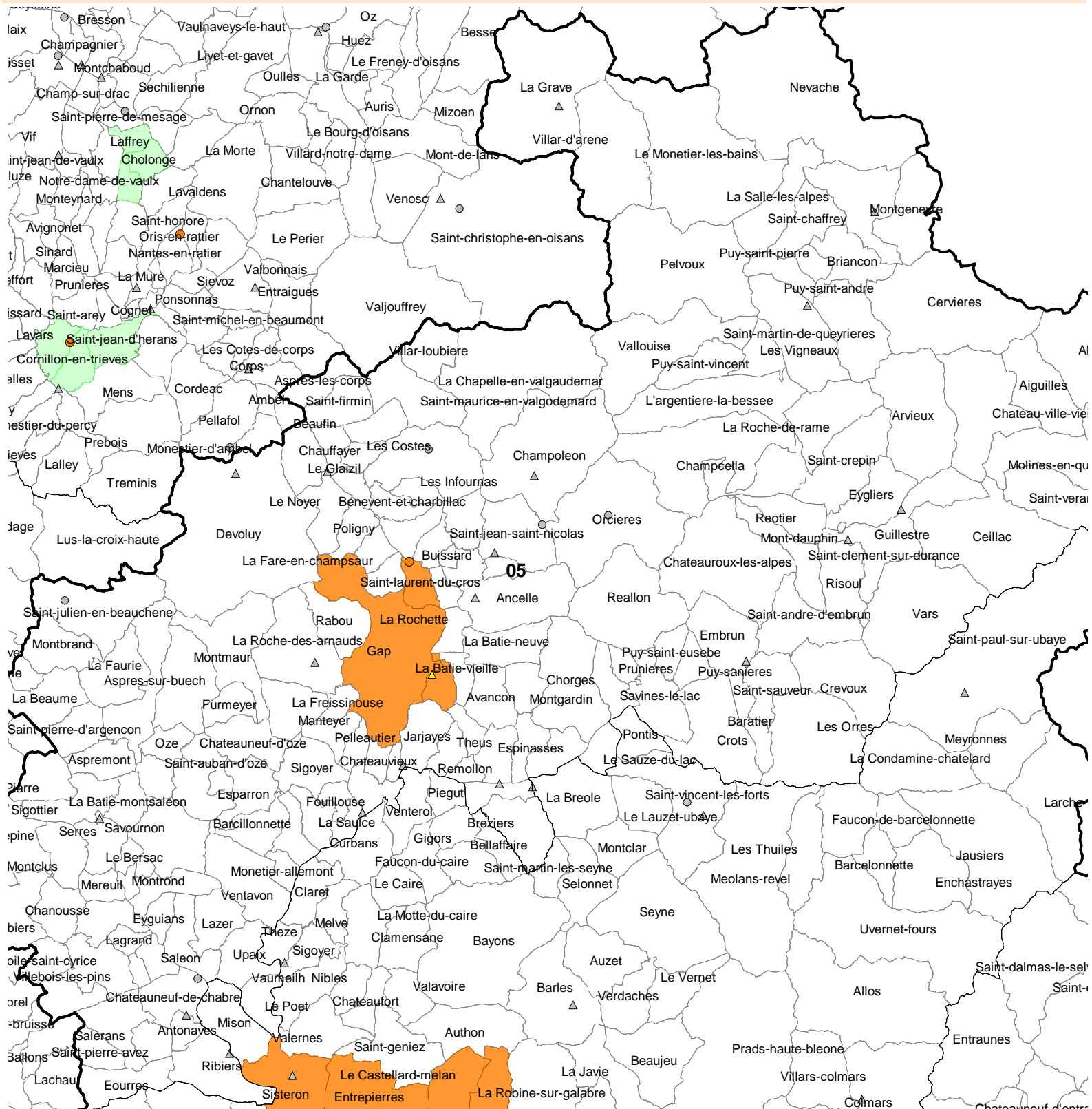




# Propositions de classement 2014 en zones vulnérables sur le bassin Rhône-Méditerranée Hautes Alpes




 limite départementale





 limite régionale

 Périmètre Administratif du Bassin





 zones vulnérables 2012

 proposition d'ajout en zones vulnérables

Teneur en nitrate des eaux superficielles  
(Percentile 90)

-  > 50 mg/l
-  de 40 à 50 mg/l
-  de 18 à 40 mg/l
-  < 18 mg/l

Teneur en nitrate des eaux souterraines  
(Percentile 90)

-  > 50 mg/l
-  de 40 mg/l à 50 mg/l
-  de 18 mg/l à 40 mg/l
-  < 18 mg/l