



Premières journées migrateurs Rhône Méditerranée

vendredi 20 novembre

Construction de 3 passes à poissons sur l'Ardèche



S.D.A.G.E Rhône Méditerranée

Comité de Bassin+agence de l'eau

8 530 communes

S.A.G.E.Ardèche CLE+SMAC

158 communes

Contrat de rivière SMAC

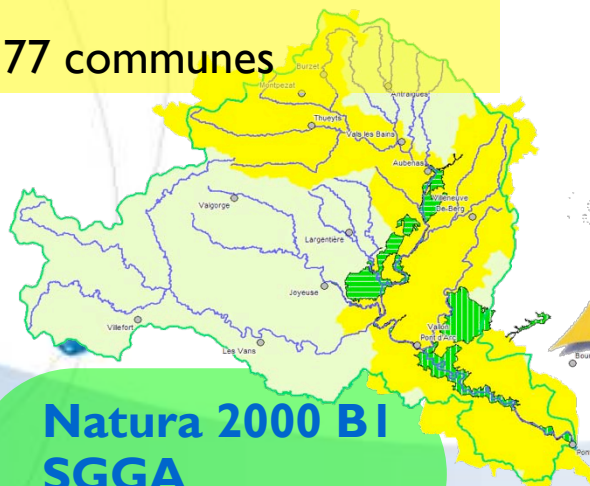
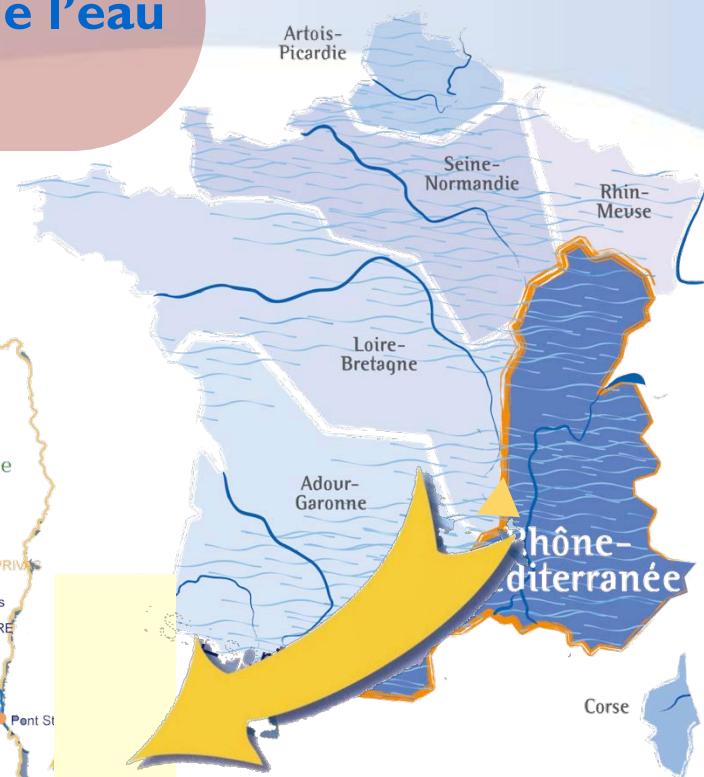
77 communes

Natura 2000 BI SGGA

15 communes

Natura 2000 B5 SMAC

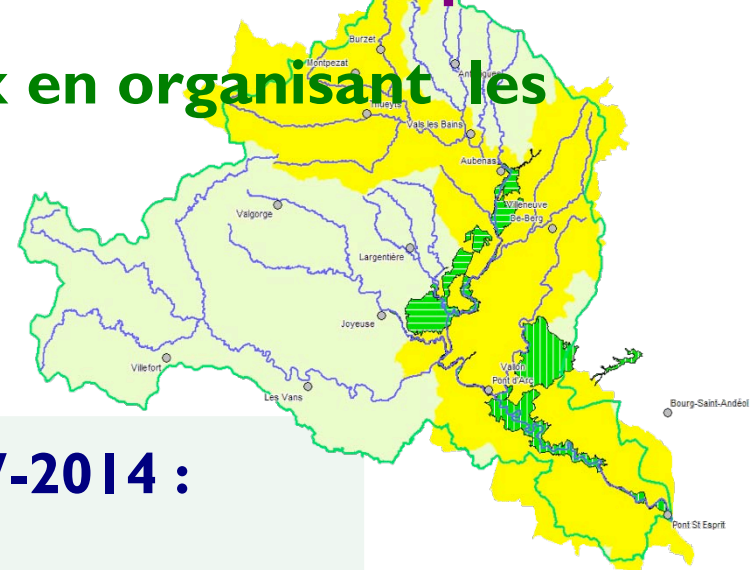
29 communes



Le Contrat de Rivière Ardèche et affluents d'amont

4 objectifs :

- **Atteinte du bon état des cours d'eau**
- **Gérer les étiages**
- **Accompagner la prévention des risques**
- **Préserver les milieux en organisant les pratiques de loisirs**



Le programme 2007-2014 :

100 actions

33 Millions d'€




Atteinte du bon état des masses d'eau d'ici 2015

Assainissement : 16,4 M €

Travaux d'entretien des cours d'eau : 1,6 M €

Décloisonnement des milieux : 1,6 M €



Des objectifs cohérents

Plan de gestion Poissons Migrateurs

Améliorer ou restaurer la libre circulation des poissons



Programme LIFE Apron II




Permettre le brassage intra-population et l'accroissement des populations en place



Sites Natura 2000 B1 et B5

Conserver les espèces et habitats d'intérêt communautaire



Contrat de rivière « Ardèche et affluents d'amont »

Restaurer la continuité écologique d'Aubenas au Rhône



Inscription au contrat de rivière

3 opérations prioritaires

Calendrier prévisionnel :

été 2008

Montant prévisionnel :

1 134 250 € HT



Partenaires des opérations

Travaux sous maîtrise d'ouvrage du Syndicat Ardèche Claire

Maître d'œuvre et assistance à maîtrise d'ouvrage (mandatée par le
CREN) par des prestataires

Seuil de Lanas

Financements :

- Europe (Programme LIFE Apron II)
- Agence de l'Eau
- Région Rhône-Alpes

Partenaires : Association MRM, CREN, Fédération de Pêche de
l'Ardèche, ONEMA, DDEA



Rhône-Alpes Région



Calendrier : des études aux travaux

- **Avril 2004 – décembre 2006** : 3 études – 15 réunions du comité de pilotage
- **Juin 2007**: inscription de l'opération au contrat de rivière
- **Octobre 2007** : lancement de la phase de maîtrise d'œuvre
- **Février 2008 – Fin juillet 2008** : procédure de DIG et déclaration au titre de la Loi sur l'Eau
- **Mai 2008 et Octobre 2008** : attribution des marchés de travaux
- **Avril 2009 – Septembre 2009** : réalisation des travaux





Contraintes liées à ces opérations

Contexte local en évolution

Interventions sur des terrains privés



Période d'intervention restreinte



Activités touristiques à proximité immédiate



Communiquer!





Construction de 3 passes à poissons *du 15 avril au 24 septembre 2009*

Site du barrage de Vallon/Salavas





Construction de 3 passes à poissons *du 15 avril au 24 septembre 2009*

Site du barrage de Gos





Construction de 3 passes à poissons *du 15 avril au 24 septembre 2009*

Site du seuil de Lanas





Bilan des travaux

Bilan globalement positif

- ✓ Travaux réalisés (quasiment) dans les temps
- ✓ Année 2009 favorable « hydrologiquement »
- ✓ Appui technique important notamment assistance à maîtrise d'ouvrage spécialisée
- ✓ Communication importante menée tout au long des travaux
- ✓ Bilan financier conforme au budget



Perspectives

Suivi de l'efficacité des ouvrages

Surveillance et entretien des ouvrages



➔ Vers le déclouisonnement de l'Ardèche sur 80 km

L'eau au coeur du bassin versant de l'Ardèche



Syndicat Ardèche Claire
Allée du Château – 07 200 VOGÜÉ
www.ardecheclaire.fr



Contraintes de période de réalisation

Calendrier contraint par...


Environnement



Hydrologie



Activités touristiques




Financements européens

Date butoir au 30 septembre 2009

COMPROMIS

Travaux

Année 2009 Janv. Fév. Mars Avril Mai Juin Juillet Août Sept. Oct. Nov. Déc.



Les crues de l'Ardèche

Un territoire d'extrêmes hydrologiques



Fréquence des débits de crues record

Hiver	Printemps	Eté	Automne
25,9%	7,4%	14,8%	51,9%



Gérer des chantiers sur des sites très fréquentés

Proximité de camping et de lieux fréquentés pour la baignade
Sécurisation poussée des chantiers

Pratique canoë-kayak sur ces secteurs
Travail en collaboration avec les services de l'Etat pour arrêté de navigation



Stratégie de communication



Durant les travaux

- Visites de terrain organisées avec les élus du territoire et mails d'infos
- Communication auprès du grand public : radio, tv, presse, site internet



Après travaux

- Mise en place de panneaux sur chaque site
- Réalisation d'un film vidéo
- Inauguration prévue en mars dans le cadre de la Journée Mondiale de l'Eau

